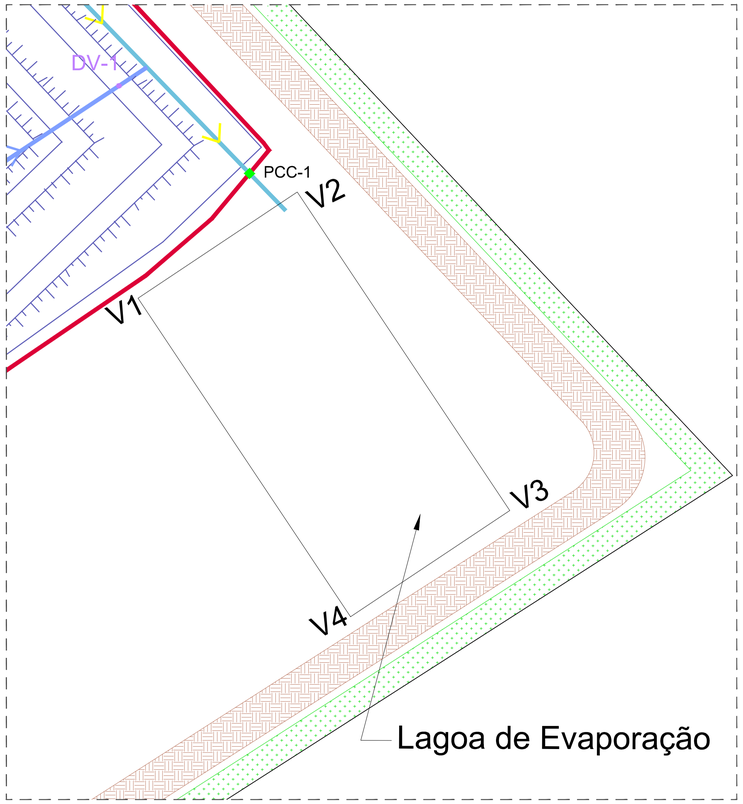

LAGOA DE EVAPORAÇÃO

CORTE TRANSVERSAL

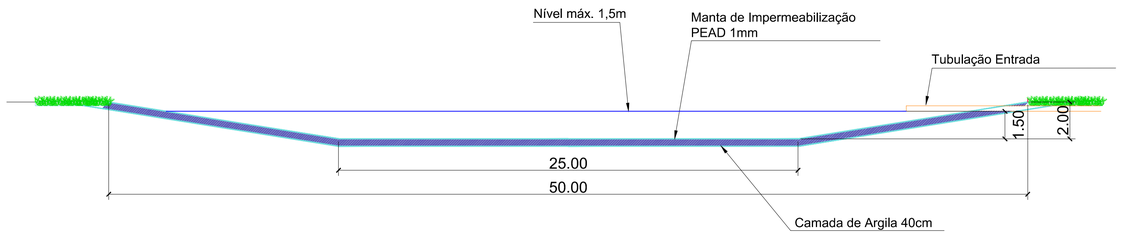

Coordenadas da Lagoa de Evaporação		
	X	Y
V1	20159.1317	14915.9709
V2	20200.7226	14943.7234
V3	20214.6368	14832.7893
V4	20256.2276	14860.5418

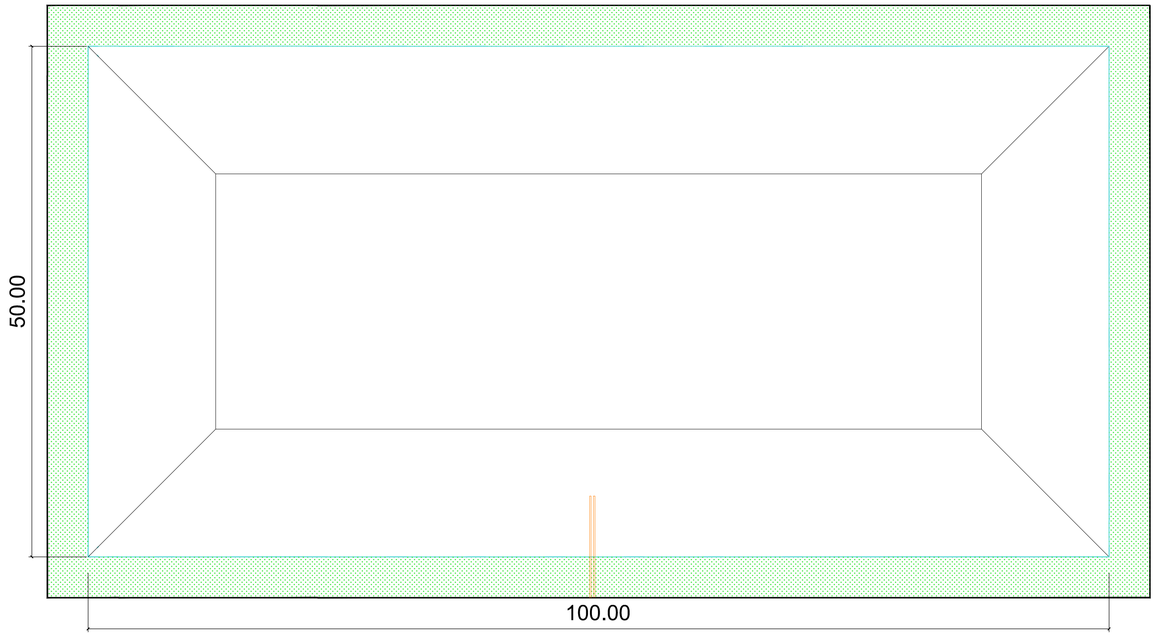

LAGOA DE EVAPORAÇÃO

Vista Superior

Nº	DESCRIÇÃO	REVISÃO	DATA	PROJETADO	DESENHADO

GOVERNO DO ESTADO DO SERGIPE
SECRETARIA DE ESTADO DO TURISMO - SETUR

SERVIÇO TÉCNICO ESPECIALIZADO PARA A ELABORAÇÃO DE ESTUDOS DE VIABILIDADE E DE PROJETOS BÁSICO E EXECUTIVO PARA A CONTRATAÇÃO DE ATERROS SANITÁRIOS NOS MUNICÍPIOS DE INTERVENÇÃO DO PROGRAMA DE DESENVOLVIMENTO DO TURISMO PRODETUR SERGIPE

PRODUTO 7.A - PROJETOS EXECUTIVOS DAS OBRAS DE ENGENHARIA
LOCAÇÃO E DETALHE DA ESTAÇÃO DE TRATAMENTO DE LIXIVIADO DO ATERRO DE JAPARATUBA

CONTRATO: 007/2016		ESCALA: SEM ESCALA	DESENHISTA: RIADNY FERREIRA
RESPONSÁVEIS TÉCNICOS: Engº Adonai de Souza Porto CREA – 5297-D/CE		DATA: JULHO/2019	DESENHO: 21/25
		ARQUIVO: 21_Aterro_Canindé_Locação E Detalhes Da ETL.dwg	

CONSÓRCIO: