

Y= 8929500

Y= 8929200

Y= 8928900

Y= 8928600

Torre de guarita de segurança
 Guarita
 Balança
 Bloco Administrativo
 Unidade de Triagem

Unidade de compostagem

Lagoa de Evaporação

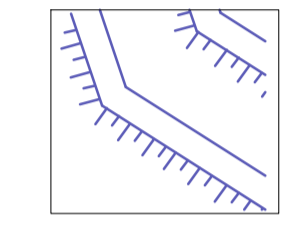
Reserva Legal
 (correspondente a 20%
 da área da gleba)

X= 626400

X= 626700




X= 627000

X= 627300



Detalhe dos taludes
 Declividade 1:2,5

LEGENDA:

	POSTES DE ILUMINAÇÃO
	MURO DE CONCRETO PRÉ-MOLDADO (H=3M)
	PORTÃO EM CHAPA DE AÇO GALVANIZADO

Nº	DESCRIÇÃO	REVISÃO	DATA	PROJETADO	DESENHADO

GOVERNO DO ESTADO DO SERGIPE
 SECRETARIA DE ESTADO DO TURISMO - SETUR

SERVIÇO TÉCNICO ESPECIALIZADO PARA A ELABORAÇÃO DE ESTUDOS DE VIABILIDADE E DE PROJETOS BÁSICO E EXECUTIVO PARA A CONTRATAÇÃO DE ATERROS SANITÁRIOS NOS MUNICÍPIOS DE INTERVENÇÃO DO PROGRAMA DE DESENVOLVIMENTO DO TURISMO PRODETUR SERGIPE

PRODUTO 7.A - PROJETOS EXECUTIVOS DAS OBRAS DE ENGENHARIA
 REDE DE ILUMINAÇÃO, MURO, PORTÕES E GUARITAS ATERRO DE CANINDÉ DE SÃO FRANCISCO

CONTRATO: 007/2016	ESCALA: 1:2000	DESENHISTA: RIADNY FERREIRA
RESPONSÁVEIS TÉCNICOS: Engº Adonal de Souza Porto CREA - 5297-D/CE	DATA: JULHO/2019	DESENHO: 17/25
ARQUIVO: 17_Aterro_Canindé_ Rede De Iluminação, Muro, Portões E Guaritas.dwg		

