

SEÇÃO TIPO DE TERRAPLENAGEM/PAVIMENTO



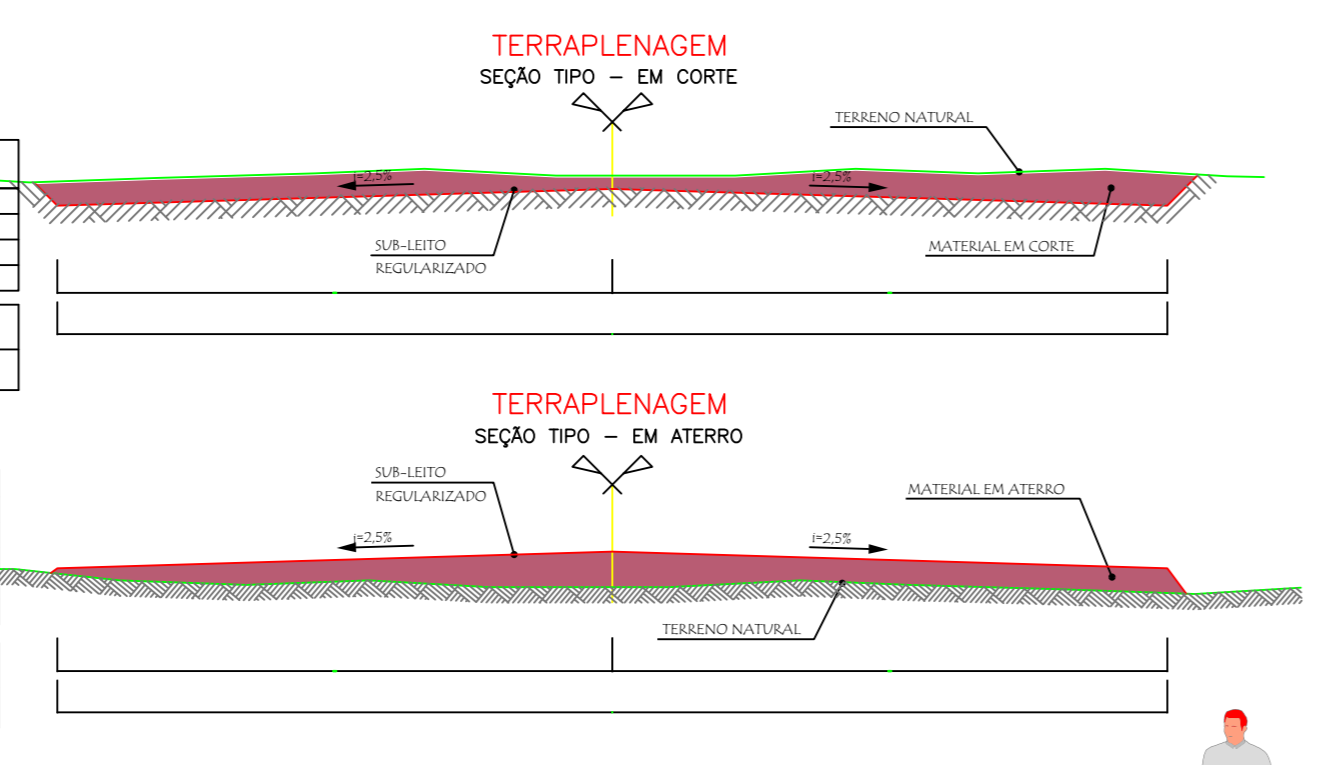
R1 Parada Obrigatória



A18 Saliência ou Lombada

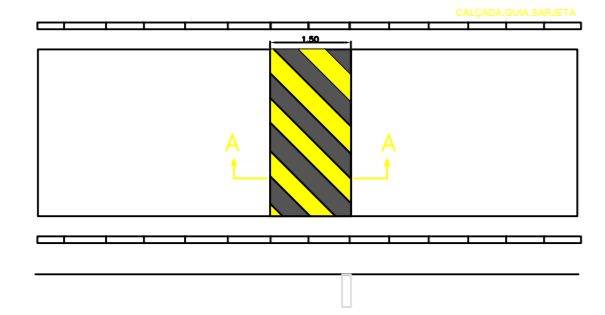
Sinal	Código	Cor
Forma	R-1	
Fundo		Vermelha
Orla interna		Branca
Orla externa		Vermelha
Letra		Branca

Forma	Cor
Fundo	Amarelo
Simbolo	Preto
Orla interna	Preto
Orla externa	Amarelo
Letra	Preto

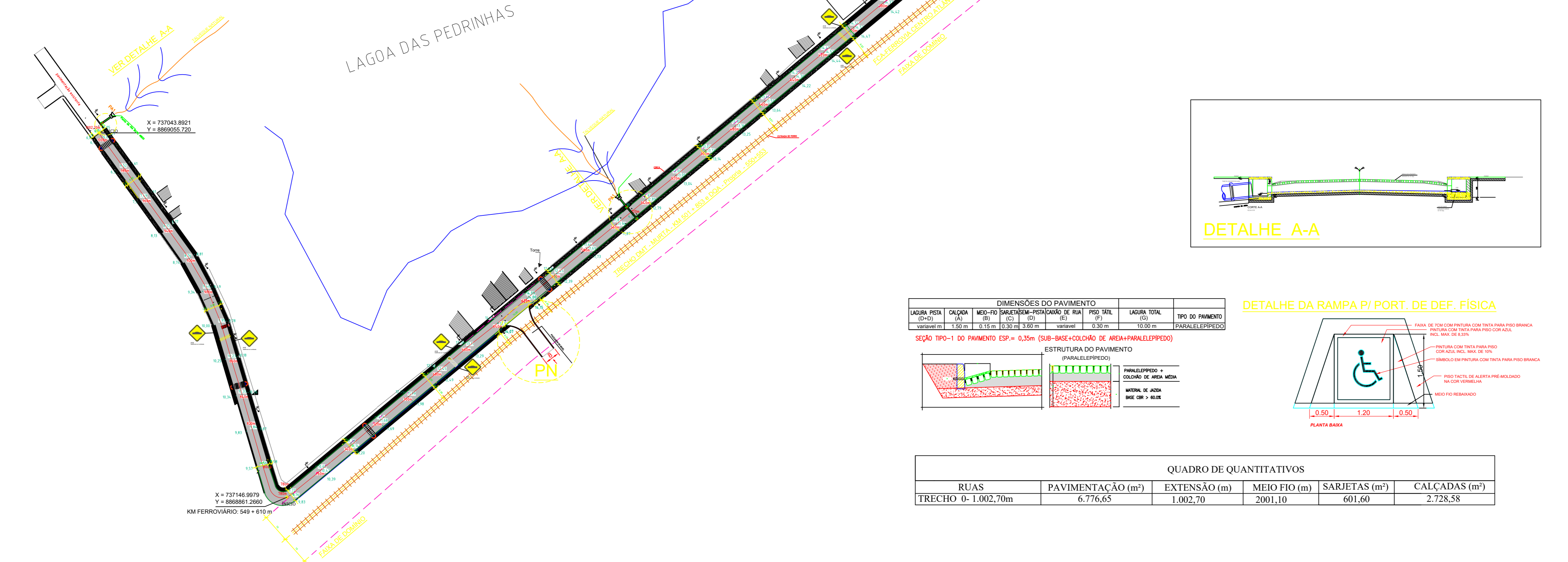
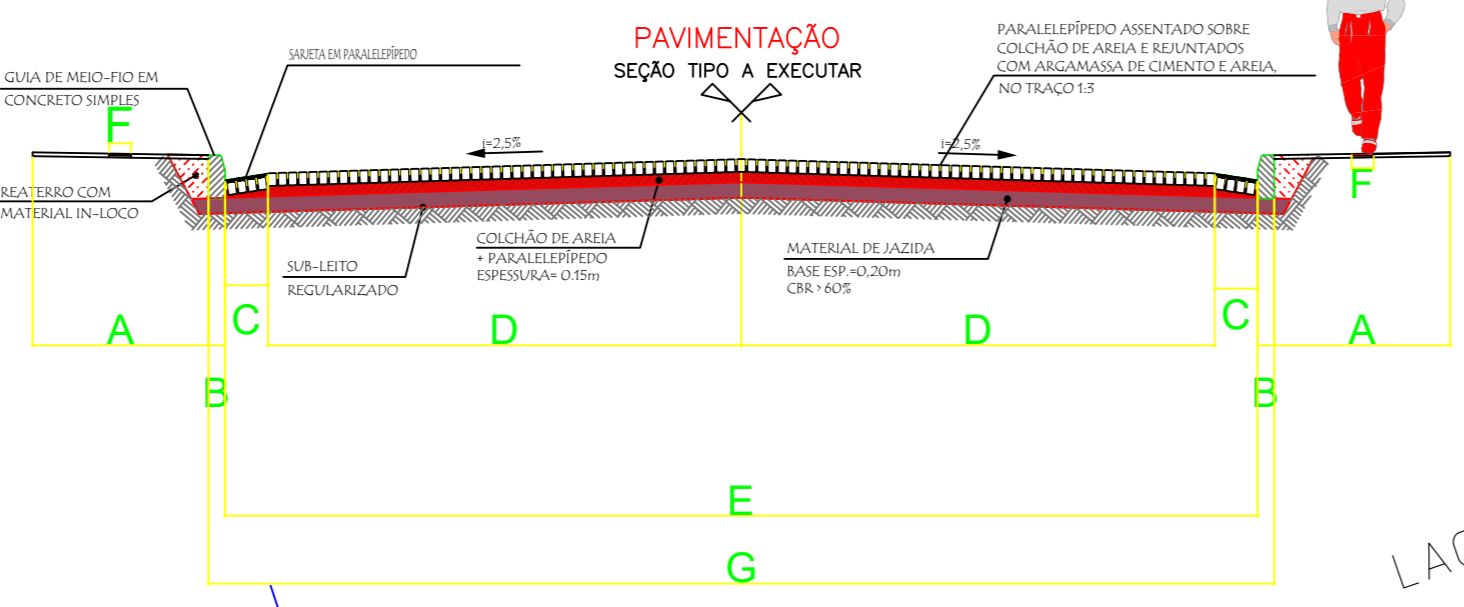


ONDULAÇÕES TRANSVERSAL

A) LARGURA IGUAL À DA PISTA, MANTENDO-SE AS CONDIÇÕES DE DRENAGEM SUPERFICIAL.
B) COMPRIMENTO: 3,00m
C) ALTURA DO: 0,05m X E H = 0,05m.



CORTE A-A



NOTA

- 01-A FAIXA DE DOMÍNIO SERÁ VEDADA PARA ACESSOS DE TERCEIROS DURANTE A OBRA.
- 02-PROIBIDO A CIRCULAÇÃO DE TRABALHADORES OU MATERIAL SOBRE A VIA FÉRREA DURANTE A CONSTRUÇÃO DA OBRA.
- 03-CONFORME RALATÓRIO TÉCNICO A PN(PASSAGEM EM NÍVEL-VER DETALHE PRANCHA 02/02) SERÁ DESATIVADA DURANTE E APOS A EXECUÇÃO DA OBRA PELA PREFEITURA MUNICIPAL E SMTT COM PLACAS DE SINALIZAÇÃO VERTICAL E HORIZONTAL E TAPUMES.

LEGENDA

- SAARJETA EM PARALELO ESP = 30CM
- CALÇADA
- MEIO FIO
- RESIDÊNCIAS
- PAVIMENTAÇÃO EM PARALELEPÍPEDO
- LOMBADA
- PLACAS DE SINALIZAÇÃO
- PLACA DE CONCRETO
- LINHA DA FAIXA DE DOMÍNIO

QUADRO DE COORDENADAS

RUA	COORDENADAS "INICIO"	COORDENADAS "FIM"
RUA "PRINCIPAL"	X = 737043.8921 Y = 8869055.720	X = 737723.8500 Y = 8869055.1472
UTM:SRGAS2000		

ART DE EXECUÇÃO N°1520180158465 - ENG. CIVIL FRANCISCO XAVIER NETO RNP: 271508546-0
ART DE PROJETO N°152018015081 - ENG. CIVIL FRANCISCO XAVIER NETO RNP: 271508546-0

Prefeitura Municipal de Propriá
 Avenida São Sebastião, 37 - Centro CEP: 49900-000 - Propriá - SE
 Secretaria Municipal de Obras, Infraestrutura, Serviços Públicos, Habitação e Sanamento

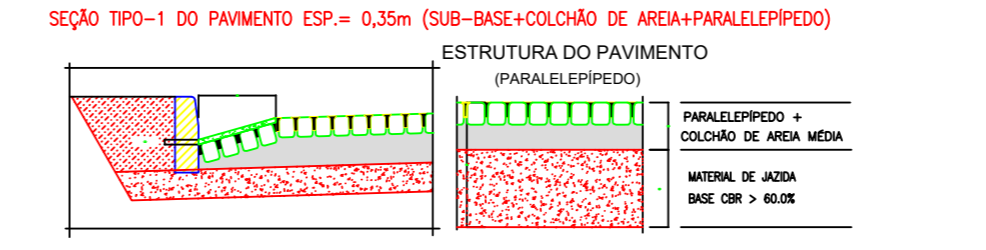
AUTOR DO PROJETO	DATA	CREA	VISTO	SE
FRANCISCO XAVIER NETO		271508546/SE		
RESPONSÁVEL TÉCNICA		CREA	VISTO	SE
LEVANTAMENTO		CREA	VISTO	SE

PROJETO PAVIMENTAÇÃO
 RUA DE INTERLIGAÇÃO ENTRE OS BARRIOS MATADOURO E PROPRIAZINHO

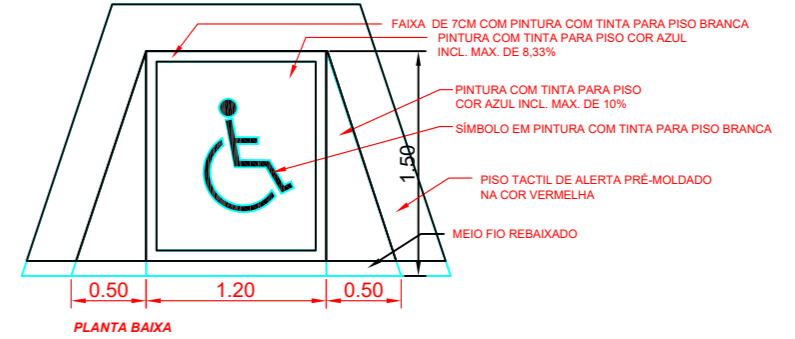
PROJETO	PAVIMENTAÇÃO	REV	BLZ	FOLHA
JUNHO/2019	PLANTA	01	01	02/02

DIMENSÕES DO PAVIMENTO

LAGOA PISTA (D+0)	CALÇADA (A)	MÉD-FIO (B)	SAARJETA SEM-PISTA (C)	SAARJETA DE RUA (E)	PISO TÁTIL (F)	LAGOA TOTAL (G)	TIPO DO PAVIMENTO	
variável m	1,50 m	0,15 m	0,30 m	3,00 m	variável	0,30 m	10,00 m	PARALELEPÍPEDO



DETALHE DA RAMPA P/ PORT. DE DEF. FÍSICA



QUADRO DE QUANTITATIVOS

RUAS	PAVIMENTAÇÃO (m²)	EXTENSÃO (m)	MEIO FIO (m)	SARJETAS (m²)	CALÇADAS (m²)
TRECHO 0-1.002,70m	6.776,65	1.002,70	2001,10	601,60	2.728,58