

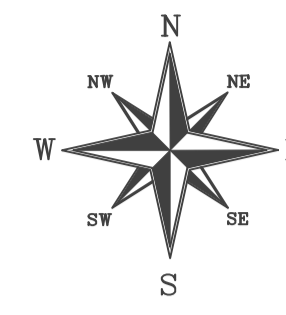


LEGENDA

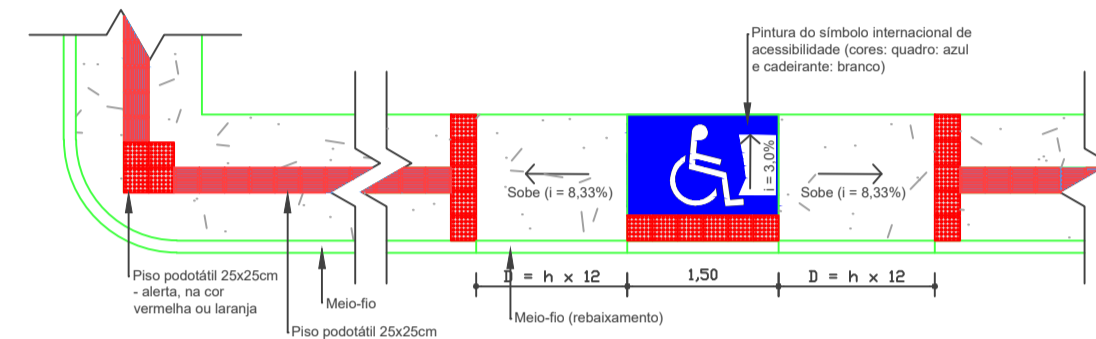
TRECHO DA OBRA

CLIENTE	<b>PREFEITURA MUNICIPAL DE BOQUIM / SE</b>
PROJETO	<b>PAVIMENTAÇÃO GRANITICA</b>
LOCAL	<b>POVOADO CABEÇA DANTAS - BQUIM - SE</b>

TÍTULO				
<b>PLANTA DE LOCALIZAÇÃO</b>				
PROJETADO	DESENHADO	VERIFICADO	APROVADO	ESCALA <b>SÉM ESCALA</b>
				FOLHA <b>01 / 04</b>
DATA <b>JANEIRO/2019</b>	NÚMERO		ARQUIVO	REV.

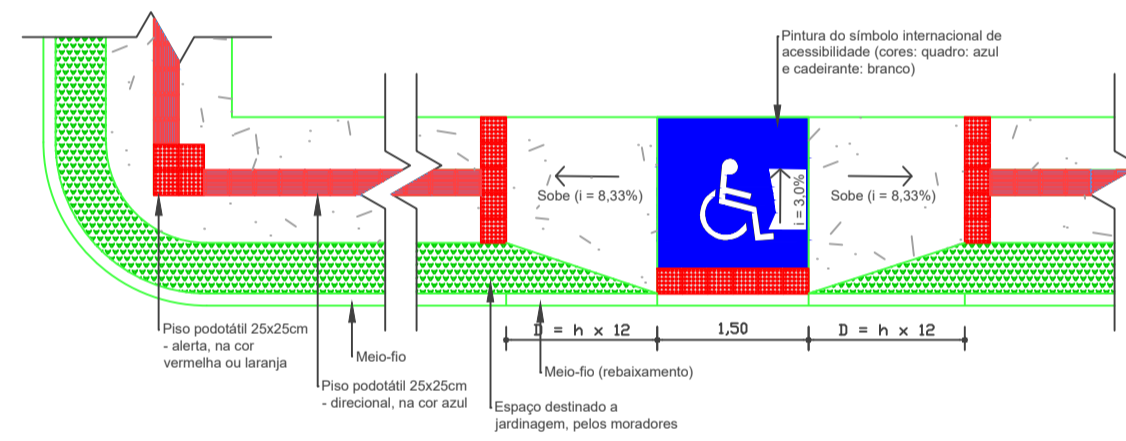


**DATALHE GERAL DA ACESSIBILIDADE 01  
- sem os canteiros**

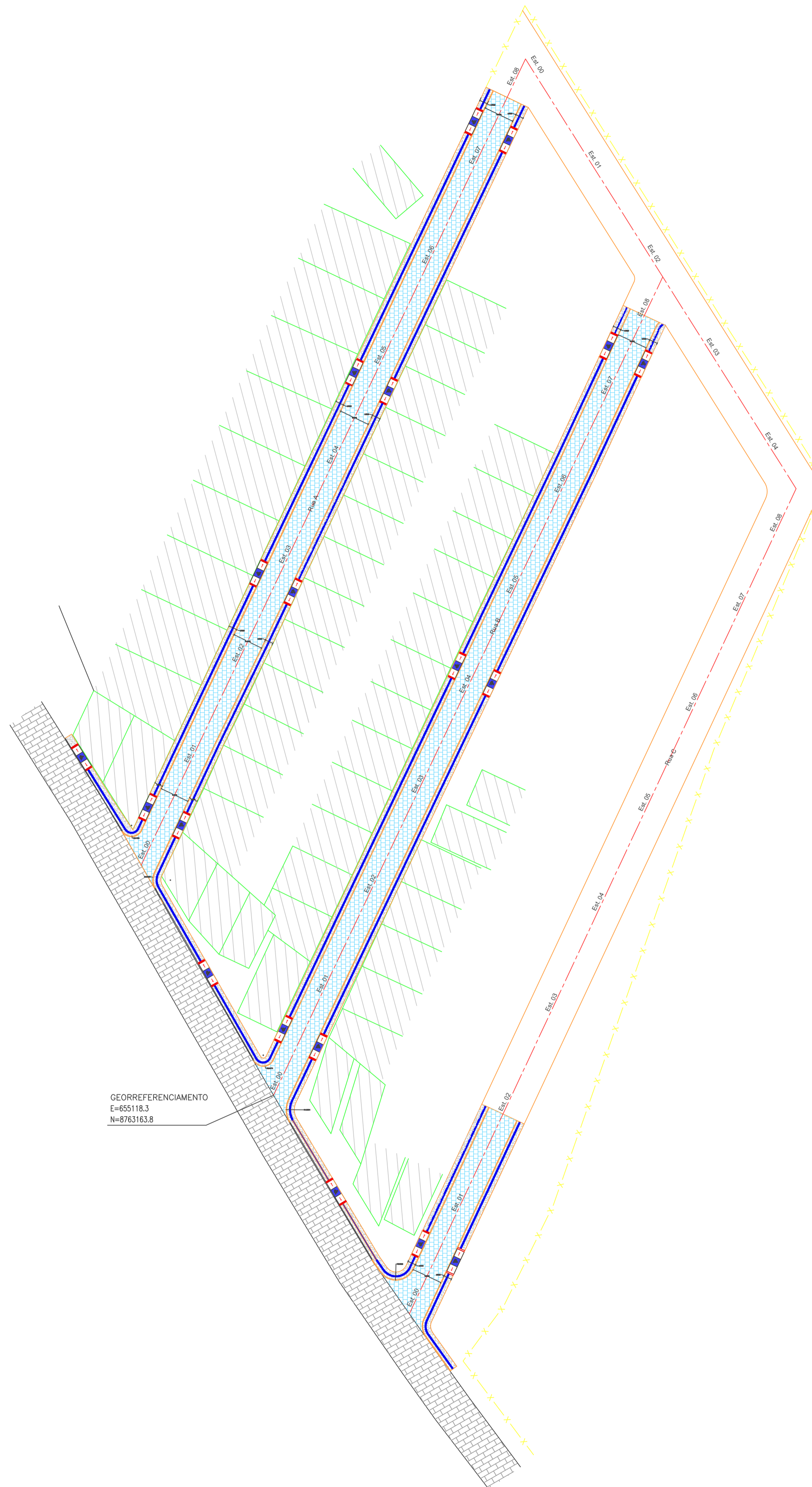
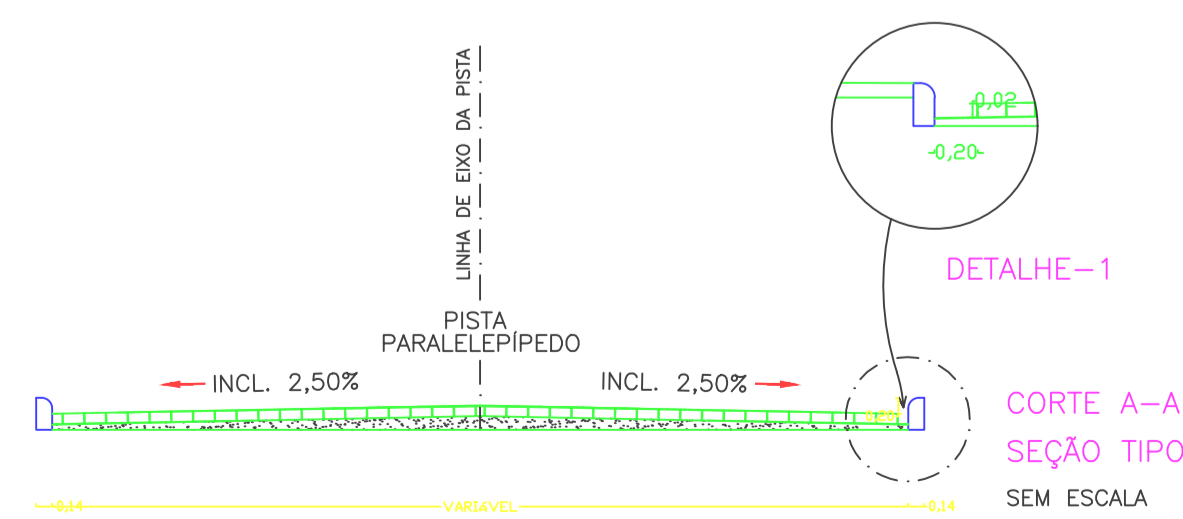
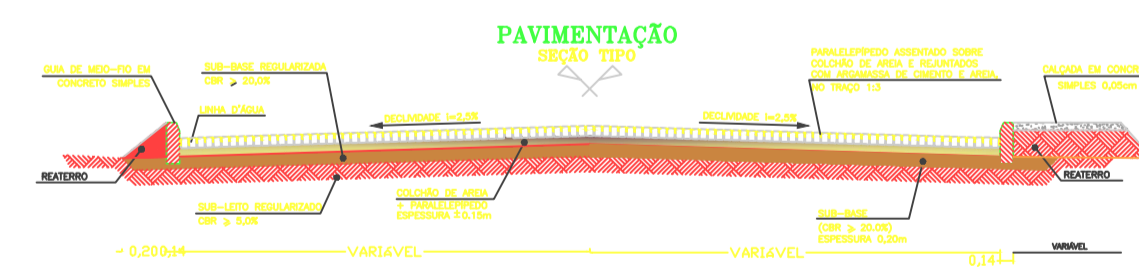


Planta Baixa  
esc. 1 : 75

**DATALHE GERAL DA ACESSIBILIDADE 02  
- com os canteiros**



Planta Baixa  
esc. 1 : 75



**LEGENDAS**

- CURVAS DE NIVEL
- COTA DO PONTO
- BORDO DE ESTRADA
- EDIFICAÇÃO
- CERCA
- EIXO DA RUA + ESTACAS
- MEIO FIO PROJETADO
- MEIO FIO EXISTENTE
- PAVIMENTAÇÃO EM PARALELEPÍPEDO PROJETADO
- PAVIMENTAÇÃO EM PARALELEPÍPEDO EXISTENTE
- PAVIMENTAÇÃO EM ASFALTO EXISTENTE
- CALÇADA EXISTENTE
- CALÇADA PROJETADA
- EDIFICAÇÕES
- POSTE
- ESTAÇÃO OCUPADA
- ARVORE
- PISO TÁTIL DIRECIONAL
- PISO TÁTIL ALERTA

**GEOREFERENCIAL**

PLANIMÉTRICO	Coordenadas Planas UTM	DATUM H: SIRGAS2000 (Meridiano Central-39°)
ALTIMÉTRICO	Altitude Elipsoidal	DATUM V: MARÉGRAFO IMBITUBA
<b>EQUIPAMENTO UTILIZADO</b>		<b>ESTAÇÃO / MC / RN</b>

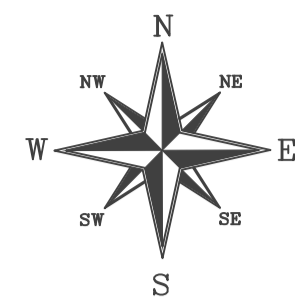
Nº REVISÃO	DESCRIÇÃO	REVISADO POR	DATA
------------	-----------	--------------	------



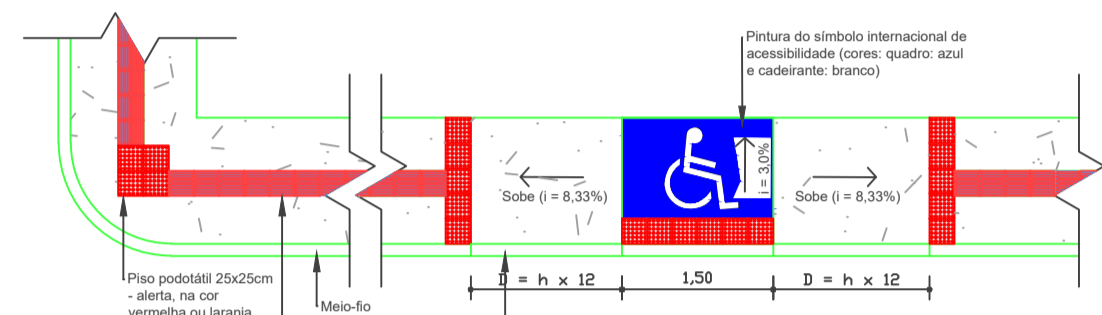
ASA TOPOGRAFIA E PROJETOS  
AC. ALEXANDRE ALCIDO, N. 1782, BAIRRO AEROPORTO - ARACAJU/SE  
Tels: (79) 9 9650-1549 / (79) 9 9115-9891

ENGº ELIAKIM MARTINS SANTANA	2707382191	SE20190154829
RESPONSÁVEL TÉCNICO	CREA	ART
ACASSIO ANDRADE		
DESENHISTA		
PREFEITURA MUNICIPAL DE BOQUIM		
PROPRIETÁRIO / RESPONSÁVEL		

EMPREENDIMENTO	<b>PAVIMENTAÇÃO EM PARALELEPÍPEDOS DE RUAS DO LOT. VITÓRIO DA SILVA EM BOQUIM/ SE</b>
TIPO DE PROJETO	<b>PAVIMENTAÇÃO</b>
CONTEÚDO DA PRANCHA	<b>PLANTA BAIXA E DETALHES</b>
LOCALIZAÇÃO	<b>POVOADO CABEÇA DANTAS - BOQUIM - SE</b>
ESCALA	1/500
DATA	JAN/2019
REVISÃO	JAN/2019
NOME	
FOLHA	02/04

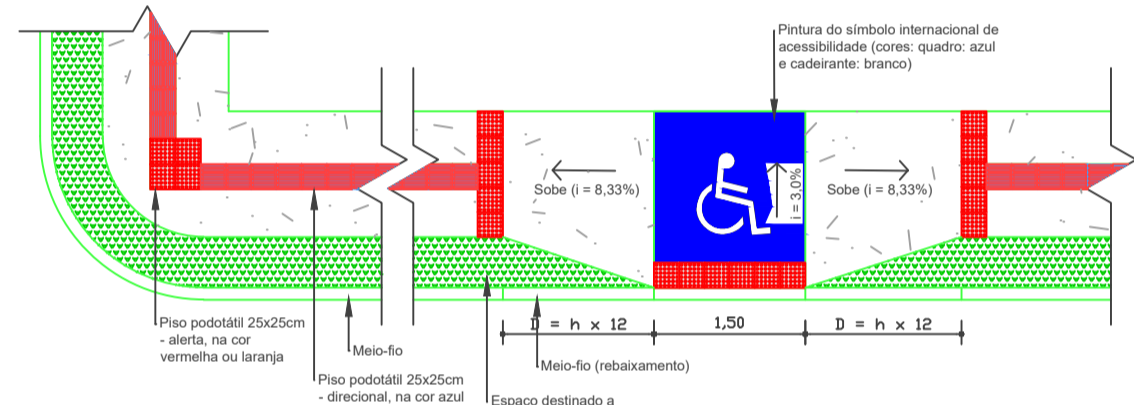


**DATALHE GERAL DA ACESSIBILIDADE 01**  
- sem os canteiros

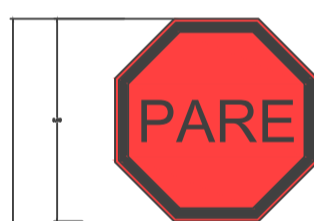


Planta Baixa  
esc. 1 : 75

**DATALHE GERAL DA ACESSIBILIDADE 02**  
- com os canteiros



Planta Baixa  
esc. 1 : 75



PV. CABEÇA DANTAS  
CEP: 49.360-000



Poste de madeira seção mínima de 6cm e máxima de 8cm  
Pintado no cor branco

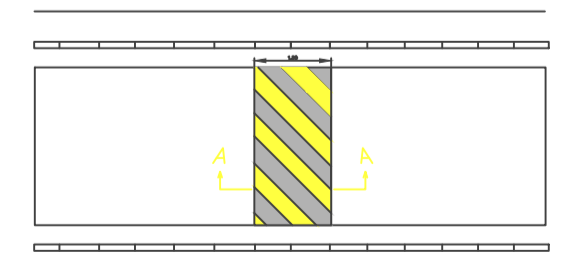
Forma	Cor	Branco
○	Fundo	Preto
○	Símbolo	Preto
○	Letra	Preto
○	Letra	Preto

Forma	Cor	Amarelo
◇	Fundo	Preto
◇	Símbolo	Preto
◇	Letra	Preto
◇	Letra	Preto

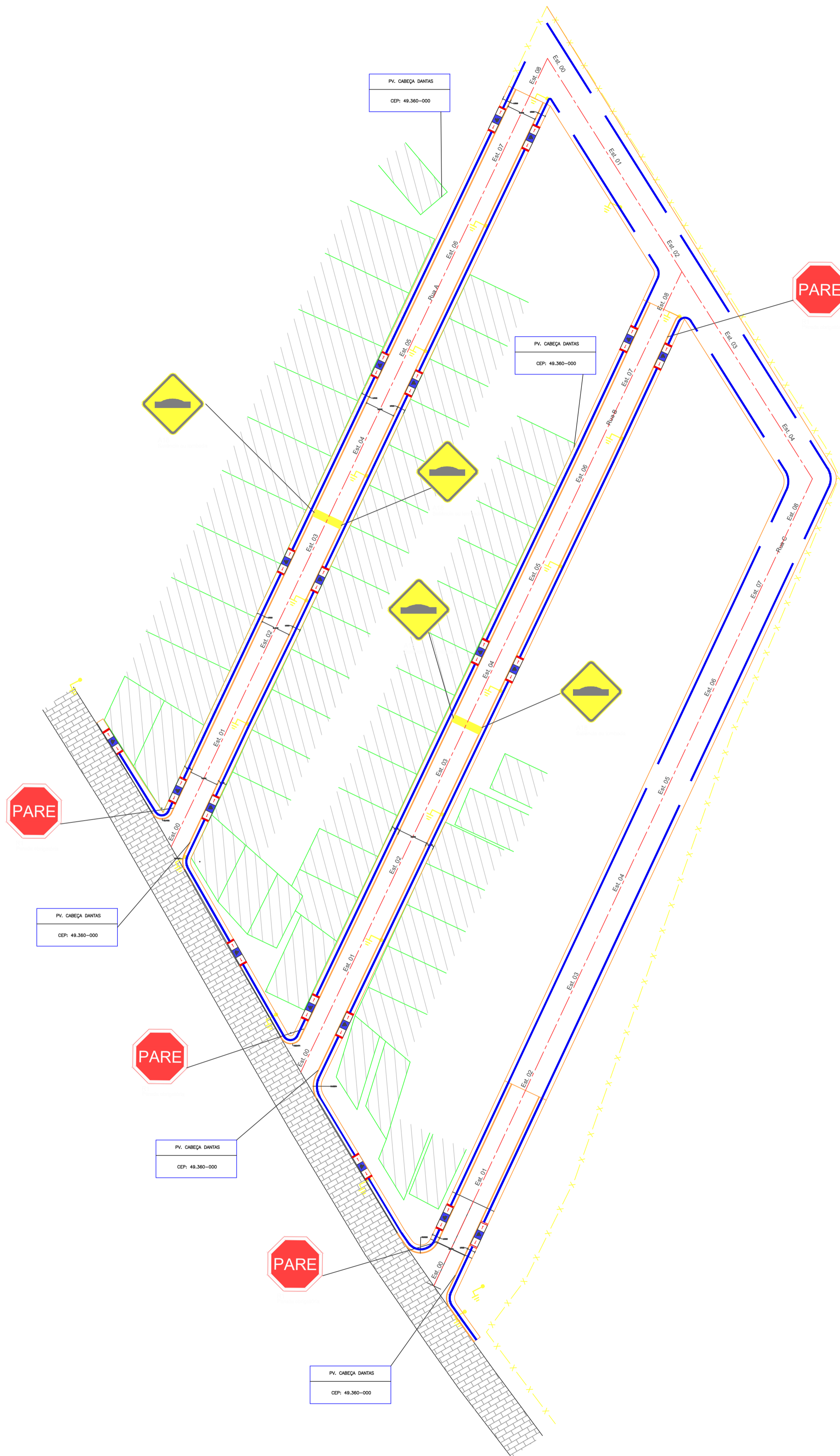
Sinal	Cor	Vermelho
○	Fundo	Preto
○	Símbolo	Preto
○	Letra	Preto
○	Letra	Preto

**ONDULAÇÕES TRANSVERSAL**

a) largura: igual à do píleo, mantendo-se as condições de drenagem superficial;  
b) comprimento: 0,20m;  
c) altura (h): 0,02m e h ≤ 0,08m.



CORTE A-A



**LEGENDAS**

- CURVAS DE NIVEL
- COTA DO PONTO
- BORDO DE ESTRADA
- EDIFICAÇÃO
- CERCA
- EIXO DA RUA + ESTACAS
- MEIO FIO PROJETADO
- MEIO FIO EXISTENTE
- PAVIMENTAÇÃO EM PARALELEPÍEDO PROJETADO
- PAVIMENTAÇÃO EM PARALELEPÍEDO EXISTENTE
- PAVIMENTAÇÃO EM ASFALTO EXISTENTE
- CALÇADA EXISTENTE
- CALÇADA PROJETADA
- EDIFICAÇÕES
- POSTE
- ESTAÇÃO OCUPADA
- ARVORE
- PISO TÁTIL DIRECIONAL
- PISO TÁTIL ALERTA

**GEOREFERENCIAL**

PLANIMÉTRICO	Coordenadas Planas UTM	DATUM H: SIRGAS2000 (Meridiano Central-39°)
ALTIMÉTRICO	Altitude Elipsoidal	DATUM V: MARÉGRAFO IBITUBA
<b>EQUIPAMENTO UTILIZADO</b>		<b>ESTAÇÃO / MC / RN</b>

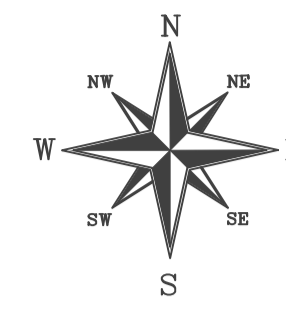
Nº REVISÃO	DESCRIÇÃO	REVISADO POR	DATA



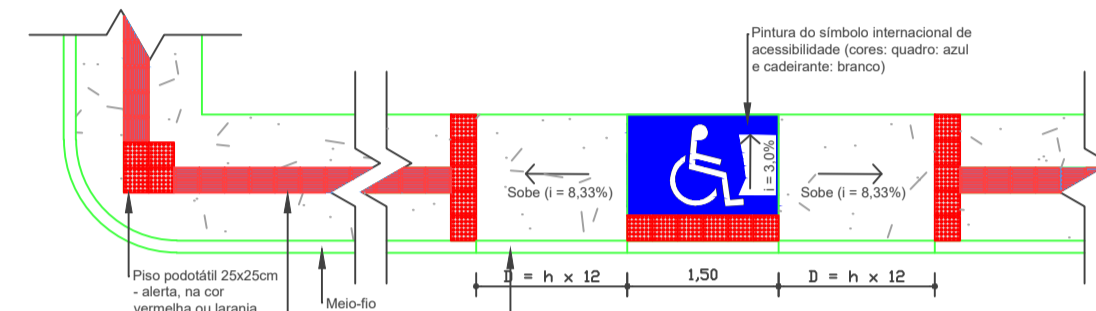
ASA TOPOGRAFIA E PROJETOS  
AC. ALEXANDRE ALCIDO, N. 1782, BAIRRO AEROPORTO - ARACAJU/SE  
Tels: (79) 9 9650-1549 / (79) 9 9115-9891

ENGº ELIAKIM MARTINS SANTANA	2707382191	SE20190154829
RESPONSÁVEL TÉCNICO	CREA	ART
ACASSIO ANDRADE	DESENHISTA	
PREFEITURA MUNICIPAL DE BOQUIM		
PROPRIETÁRIO / RESPONSÁVEL		

EMPREENDIMENTO	
<b>PAVIMENTAÇÃO EM PARALELEPÍEDOS DE RUAS DO LOT. VITÓRIO DA SILVA EM BOQUIM/ SE</b>	
TIPO DE PROJETO	<b>SINALIZAÇÃO</b>
CONTEÚDO DA PRANCHA	<b>PLANTA BAIXA E DETALHES</b>
LOCALIZAÇÃO	POVOADO CABEÇA DANTAS - BOQUIM - SE
ESCALA	DATA
1/500	JAN/2019
REVISÃO	NOME
JAN/2019	FOLHA
	04/04

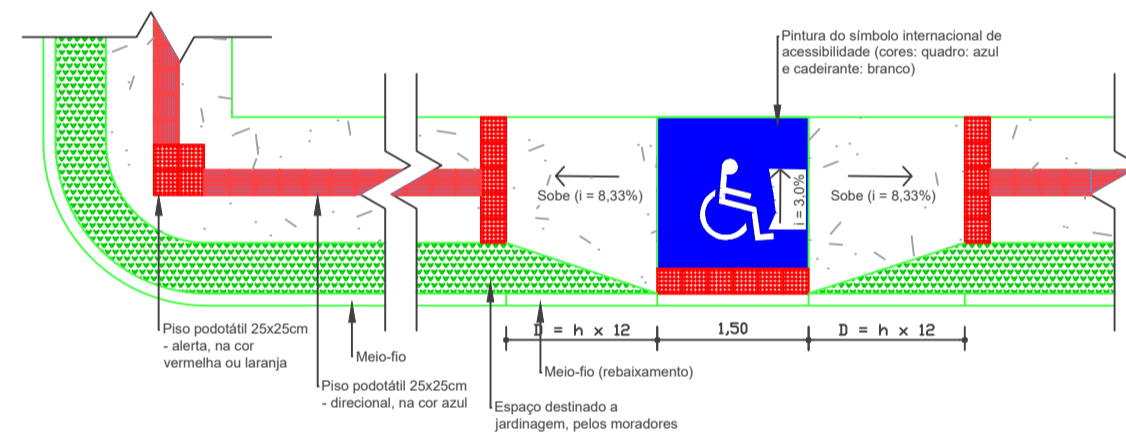


**DATALHE GERAL DA ACESSIBILIDADE 01**  
- sem os canteiros

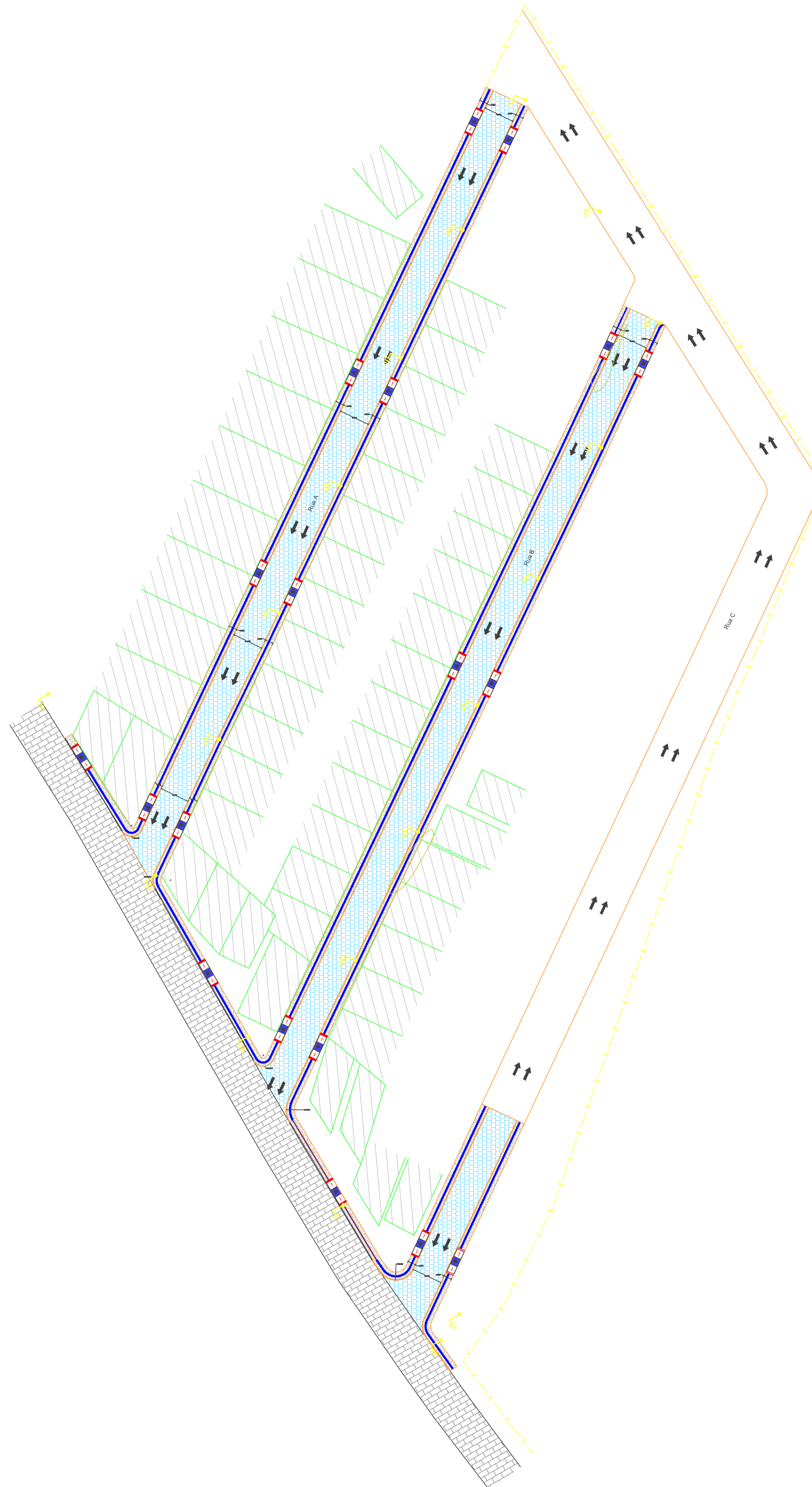
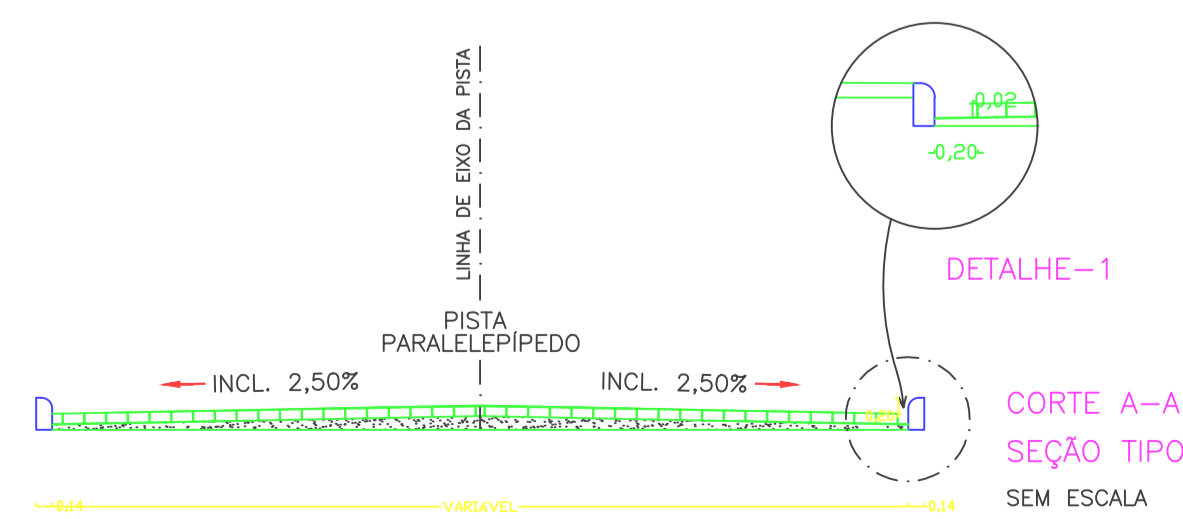
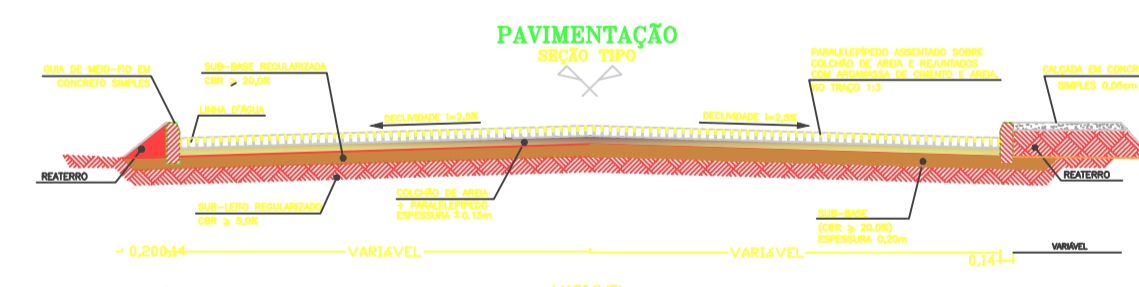


Planta Baixa  
esc. 1 : 75

**DATALHE GERAL DA ACESSIBILIDADE 02**  
- com os canteiros



Planta Baixa  
esc. 1 : 75



**LEGENDAS**

- CURVAS DE NIVEL
- COTA DO PONTO
- BORDO DE ESTRADA
- EDIFICAÇÃO
- CERCA
- EIXO DA RUA + ESTACAS
- MEIO FIO PROJETADO
- MEIO FIO EXISTENTE
- PAVIMENTAÇÃO EM PARALELEPÍPEDO PROJETADO
- PAVIMENTAÇÃO EM PARALELEPÍPEDO EXISTENTE
- PAVIMENTAÇÃO EM ASFALTO EXISTENTE
- CALÇADA EXISTENTE
- CALÇADA PROJETADA
- EDIFICAÇÕES
- POSTE
- ESTAÇÃO OCUPADA
- ARVORE
- PISO TÁTIL DIRECIONAL
- PISO TÁTIL ALERTA

**GEOREFERENCIAL**

PLANIMÉTRICO	Coordenadas Planas UTM	DATUM H: SIRGAS2000 (Meridiano Central-39°)
ALTIMÉTRICO	Altitude Elipsoidal	DATUM V: MARÉGRAFO IMBITUBA
<b>EQUIPAMENTO UTILIZADO</b>		<b>ESTAÇÃO / MC / RN</b>

Nº REVISÃO	DESCRIÇÃO	REVISADO POR	DATA
------------	-----------	--------------	------



ASA TOPOGRAFIA E PROJETOS  
AC. ALEXANDRE ALDINO, N. 1782, BAIRRO AEROPORTO - ARACAJU/SE  
Tels: (79) 9 9650-1549 / (79) 9 9115-9891

ENGº ELIAKIM MARTINS SANTANA	2707382191	SE20190154829
RESPONSÁVEL TÉCNICO	CREA	ART
ACASSIO ANDRADE		
DESENHISTA		
PREFEITURA MUNICIPAL DE BOQUIM		
PROPRIETÁRIO / RESPONSÁVEL		

EMPREENDIMENTO  
**PAVIMENTAÇÃO EM PARALELEPÍPEDOS DE RUAS DO LOT. VITÓRIO DA SILVA EM BOQUIM/ SE**

TIPO DE PROJETO  
**PAVIMENTAÇÃO**

CONTEÚDO DA PRANCHA  
**PLANTA BAIXA E DETALHES**

LOCALIZAÇÃO  
**POVOADO CABEÇA DANTAS - BOQUIM - SE**

ESCALA	DATA	REVISÃO	NOME	FOLHA
1/500	JAN/2019	JAN/2019		02/04