

LEGENDAS

- CURVAS DE NIVEL
- 6.00 COTA DO PONTO
- BORDO DE ESTRADA
- EDIFICAÇÃO
- CERCA
- EIXO DA RUA + ESTACAS
- MEIO FIO PROJETADO
- MEIO FIO EXISTENTE
- PAVIMENTAÇÃO EM PARALELEPÍPEDO PROJETADO
- PAVIMENTAÇÃO EM PARALELEPÍPEDO EXISTENTE
- PAVIMENTAÇÃO EM ASFALTO EXISTENTE
- CALÇADA EXISTENTE
- CALÇADA PROJETADA
- EDIFICAÇÕES
- POSTE
- ESTAÇÃO OCUPADA
- ARVORE
- PISO TÁTIL DIRECIONAL
- PISO TÁTIL ALERTA

GEOREFERENCIAL

PLANIMÉTRICO	Coordenadas Planas UTM	DATUM H: SIRGAS2000 (Meridiano Central-39°)
ALTIMÉTRICO	Altitude Elipsoidal	DATUM V: MAREGRAFO IMBITUBA

Nº REVISÃO	DESCRIÇÃO	REVISADO POR	DATA
------------	-----------	--------------	------




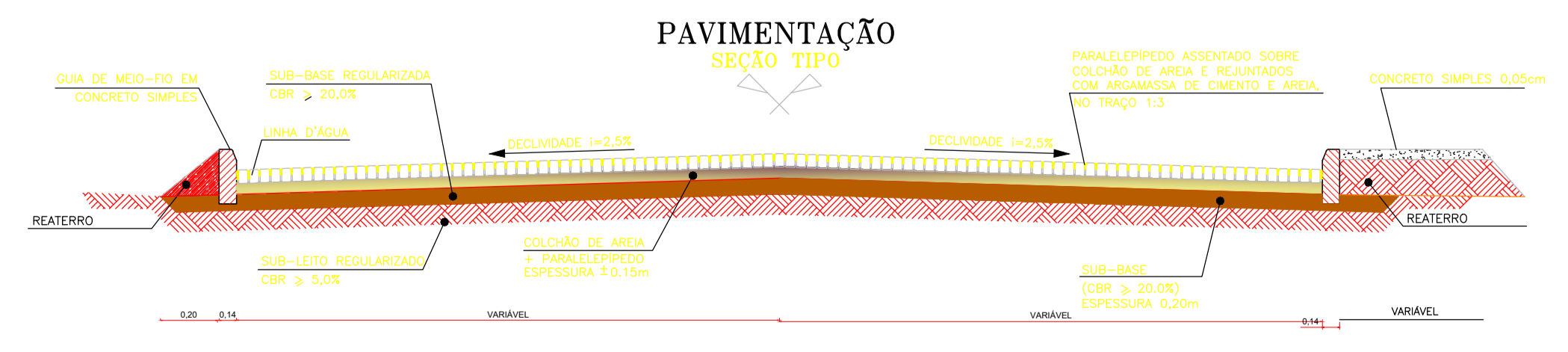
ASA TOPOGRAFIA E PROJETOS
 AC. ALEXANDRE ALCINO N 1782, BAIRRO AEROPORTO - ARACAJU/S
 Tels: (79) 9 9650-1549 / (79) 9 9115-9891

ENGº. ELIAKIM MARTINS SANTANA	2707382191	SE20190154829
RESPONSÁVEL TÉCNICO	CREA	ART
ACASSIO ANDRADE		
DESENHISTA		
PREFEITURA MUNICIPAL DE BOQUIM		
PROPRIETÁRIO / RESPONSÁVEL		

PAVIMENTAÇÃO EM PARALELEPÍPEDOS DAS RUAS A, B e C, ATRÁS DA QUADRA DO POV. OLHOS D' ÁGUA

TIPO DE PROJETO	PAVIMENTAÇÃO
CONTEÚDO DA PRANCHA	PLANTA BAIXA E DETALHES
LOCALIZAÇÃO	Povoado Olhos D'Água - Zona Rural - Boquim/ SE

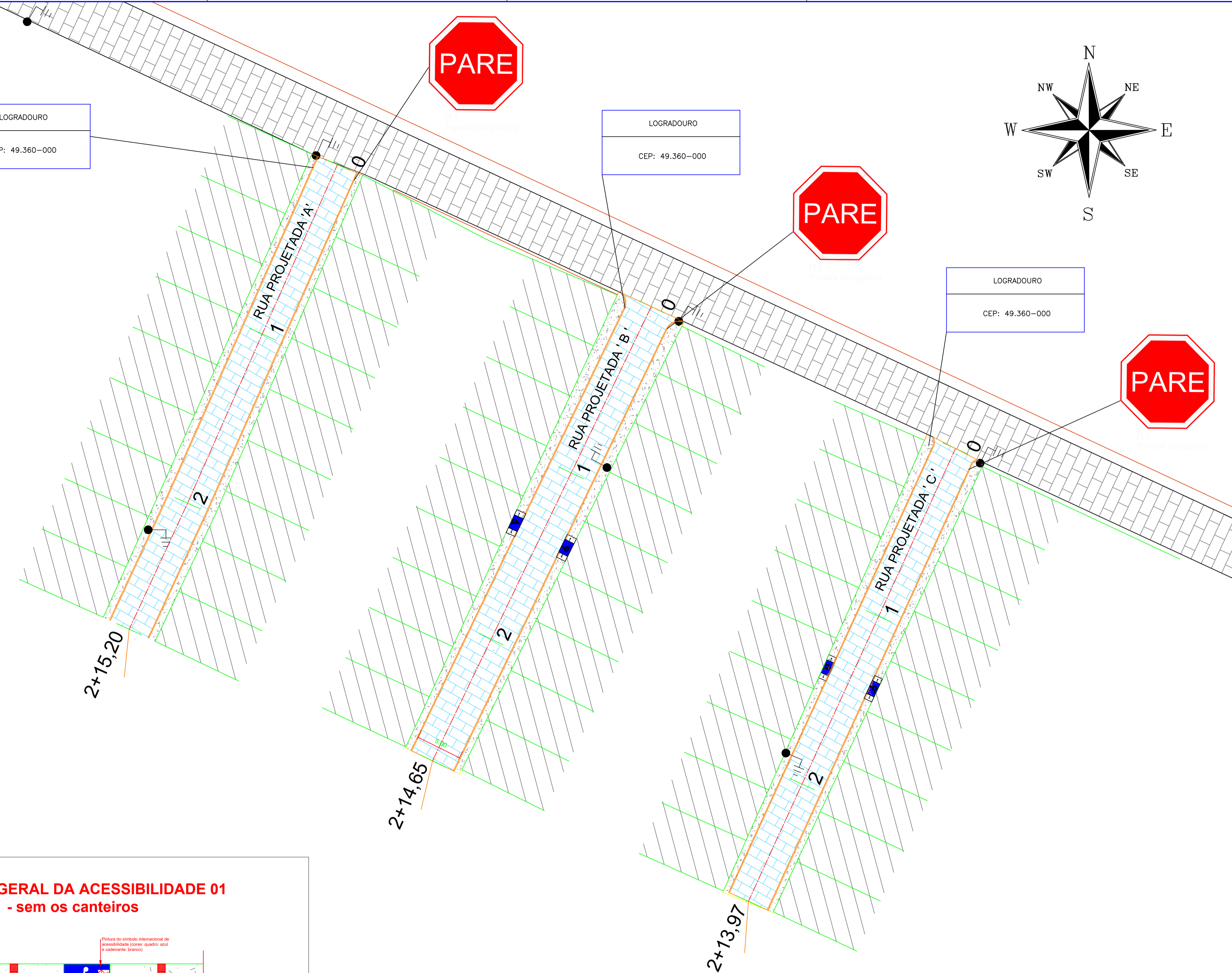
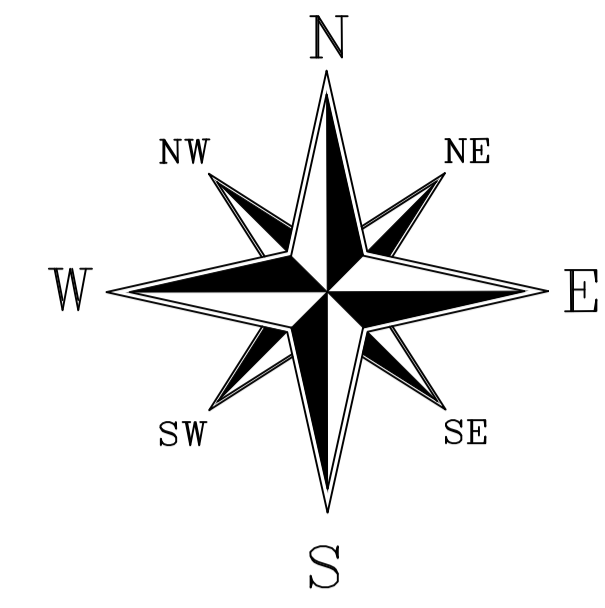
ESCALA	DATA	REVISÃO	NOME	FOLHA
1/250	JAN/2019			02/04



LOGRADOURO
CEP: 49.360-000

LOGRADOURO
CEP: 49.360-000

LOGRADOURO
CEP: 49.360-000



- CURVAS DE NIVEL**
- 6.00 **COTA DO PONTO**
- BORDO DE ESTRADA**
- EDIFICAÇÃO**
- CERCA**
- EIXO DA RUA + ESTACAS**
- MEIO FIO PROJETADO**
- MEIO FIO EXISTENTE**
- PAVIMENTAÇÃO EM PARALELEPIPEDO PROJETADO**
- PAVIMENTAÇÃO EM PARALELEPIPEDO EXISTENTE**
- PAVIMENTAÇÃO EM ASFALTO EXISTENTE**
- CALÇADA EXISTENTE**
- CALÇADA PROJETADA**
- EDIFICAÇÕES**
- POSTE**
- ESTAÇÃO OCUPADA**
- ARVORE**
- PISO TÁTIL DIRECIONAL**
- PISO TÁTIL ALERTA**

GEOREFERENCIAL

PLANIMÉTRICO	Coordenadas Planas UTM	DATUM H: SIRGAS2000 (Meridiano Central-39°)
ALTIMÉTRICO	Altitude Elipsoidal	DATUM V: MARÉGRAFO IMBITUBA

Nº REVISÃO	DESCRIÇÃO	REVISADO POR	DATA
------------	-----------	--------------	------



ASA TOPOGRAFIA E PROJETOS
AC. ALEXANDRE ALCINDO, N. 1782, BAIRRO AEROPORTO - ARACAJU/SE
Tels: (79) 9 9650-1549 / (79) 9 9115-9891

ENGº ELIAKIM MARTINS SANTANA 2707382191 SE20190154829
RESPONSÁVEL TÉCNICO CREA ART
ACASSIO ANDRADE
DESENHISTA
PREFEITURA MUNICIPAL DE BOQUIM
PROPRIETÁRIO / RESPONSÁVEL

EMPREENDIMENTO
PAVIMENTAÇÃO EM PARALELEPÍPEDOS DAS RUAS A, B e C, ATRÁS DA QUADRA DO POV. OLHOS D'ÁGUA

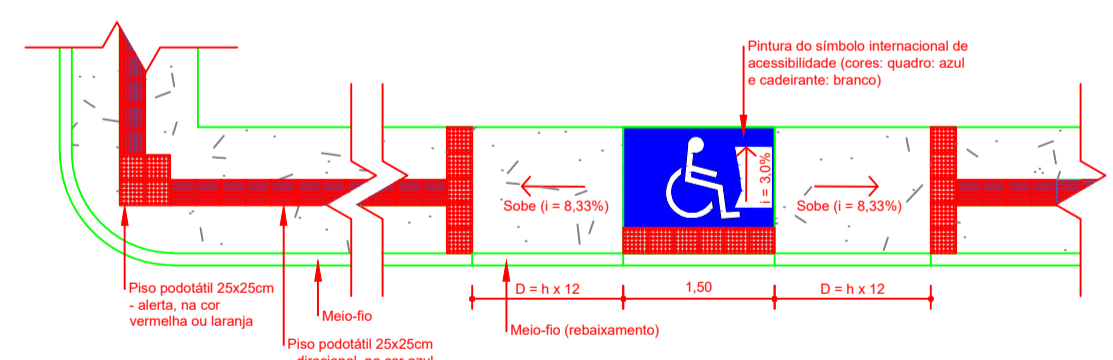
TIPO DE PROJETO
SINALIZAÇÃO

CONTEÚDO DA FRANCHA
PLANTA BAIXA E DETALHES

LOCALIZAÇÃO
RUAS A, B e C - POV. OLHOS D'ÁGUA - BOQUIM - SE

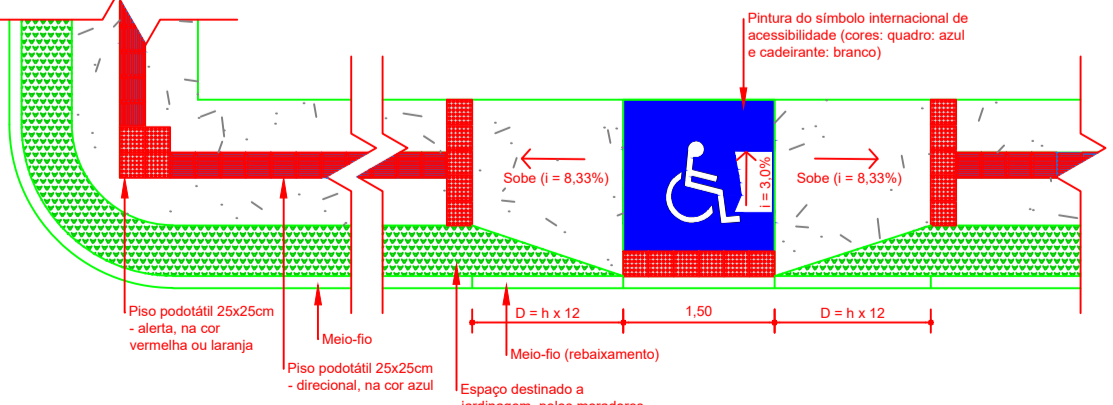
ESCALA	DATA	REVISÃO	NOME	FOLHA
1/250	JAN/2019			04/04

DATALHE GERAL DA ACESSIBILIDADE 01 - sem os canteiros



Planta Baixa
esc. 1 : 50

DATALHE GERAL DA ACESSIBILIDADE 02 - com os canteiros



Planta Baixa
esc. 1 : 75

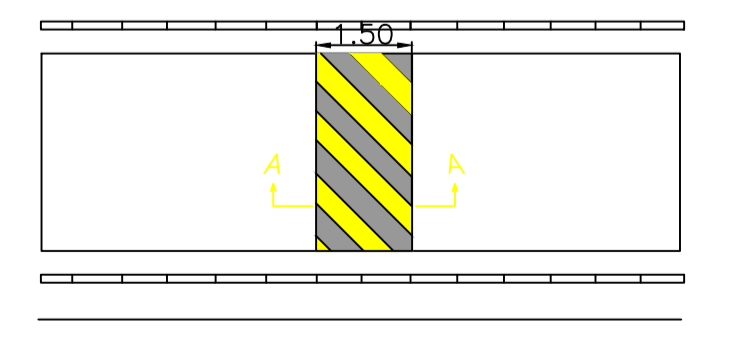
Forma	Cor
Forma	Fundo Branco
Forma	Simbolo Preto
Via	Orla Vermelha
Urbana	Orla Preto

Forma	Cor
Forma	Fundo Amarelo
Forma	Simbolo Preto
Via	Orla Interna Branco
Urbana	Orla Interna Branco

Sinal	Código	Cor
Sinal	R-1	Vermelha
Sinal	R-1	Branca
Sinal	R-1	Vermelha
Sinal	R-1	Branca

ONDULAÇÕES TRANSVERSAL

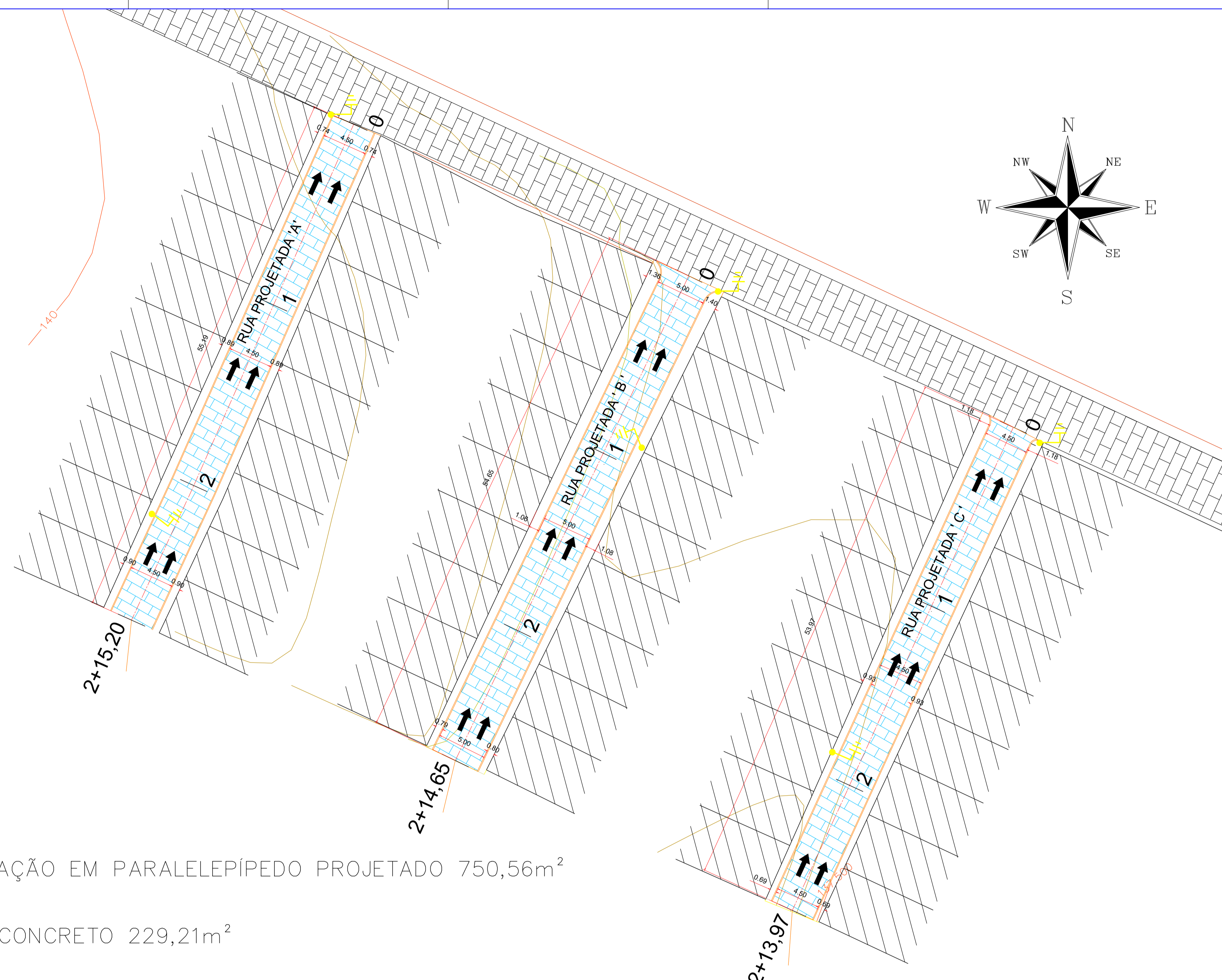
a) largura: Igual à do plato, mantendo-se as condições de drenagem superficial;
b) comprimento: 3,00m;
c) altura (h): 0,06m ≤ h ≤ 0,08m.






CORTE A-A



LOGRADOURO
CEP: 49.360-000
PLACA DE LOGRADOURO



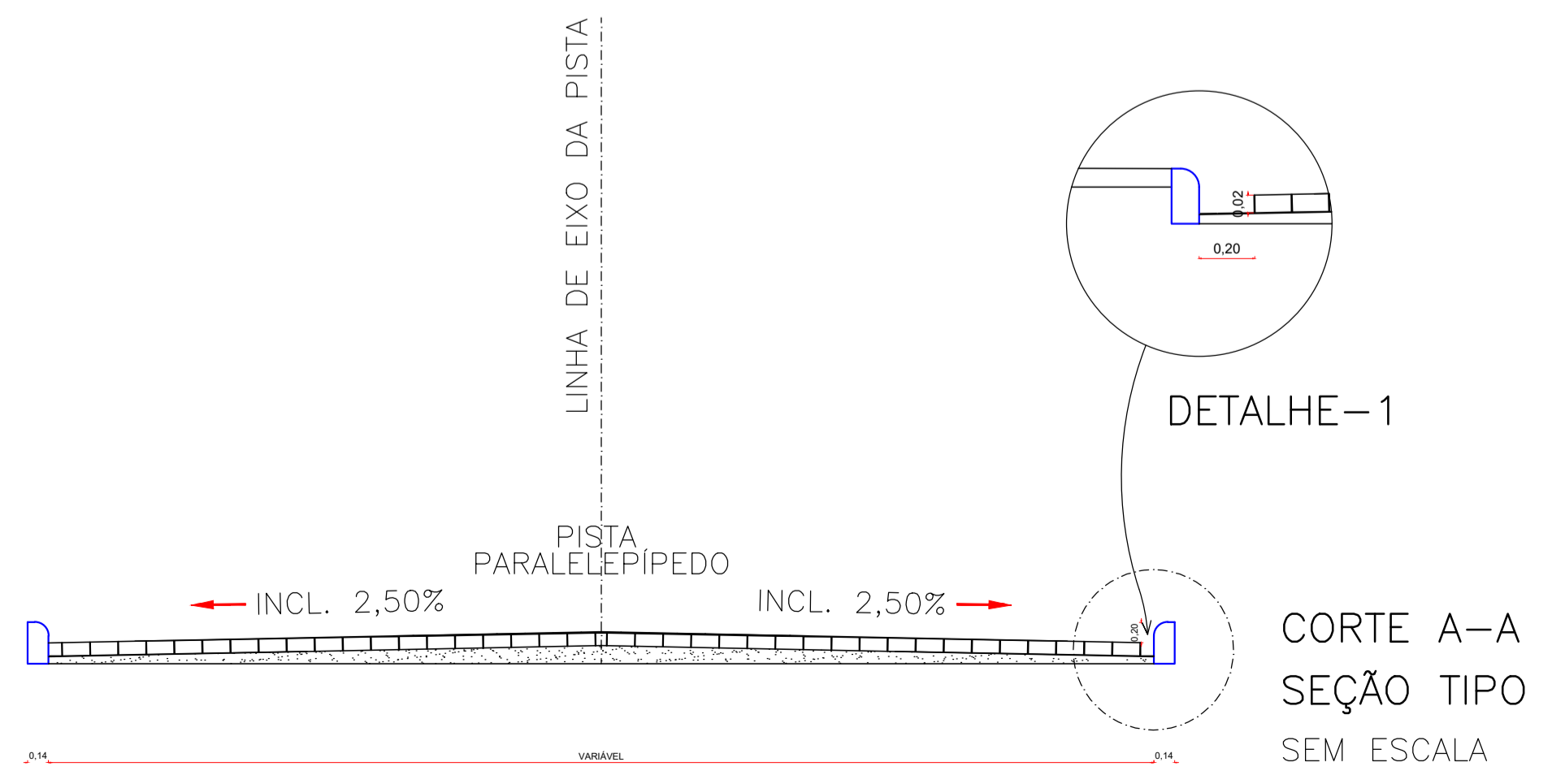
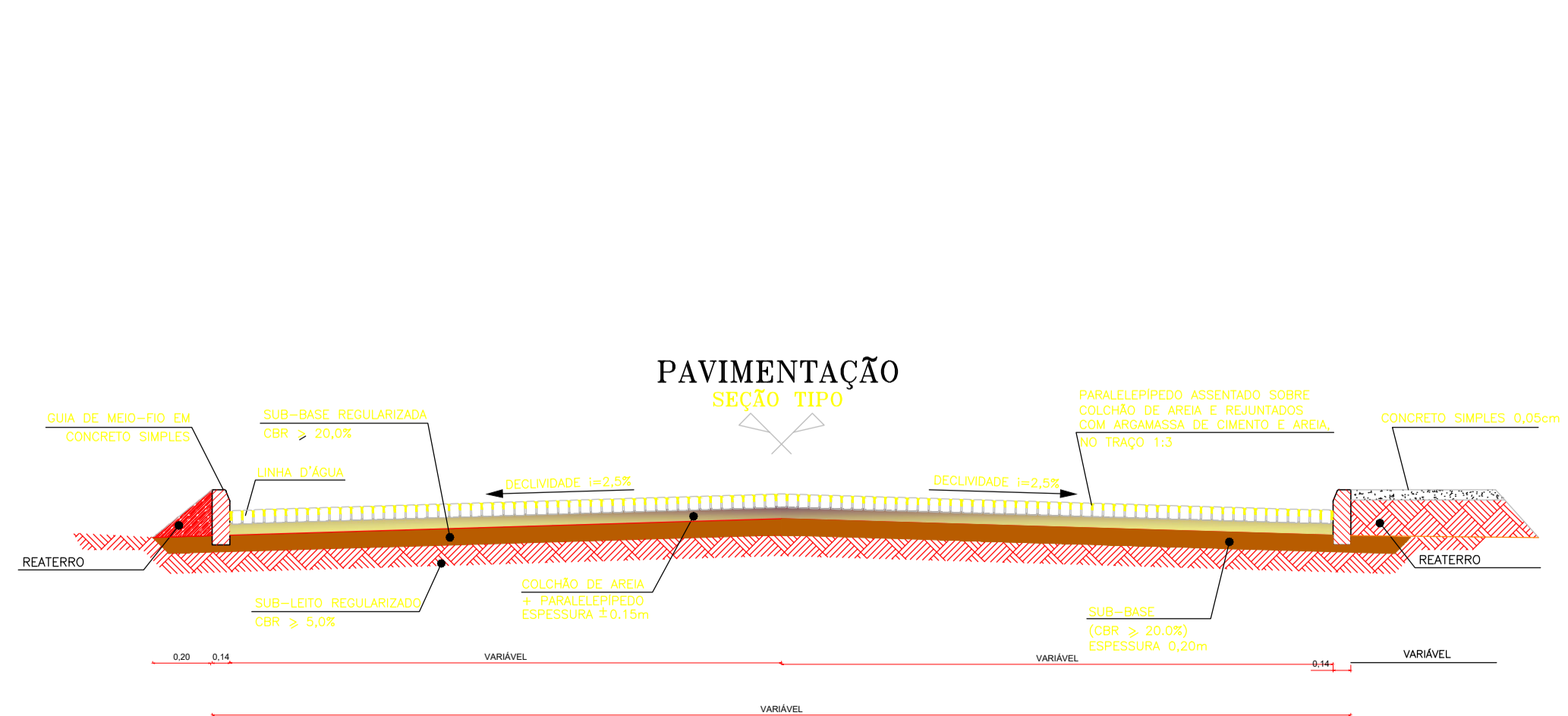
-  PAVIMENTAÇÃO EM PARALELEPÍPEDO PROJETADO 750,56m²
-  PISO EM CONCRETO 229,21m²
-  MEIO FIO PROJETADO 328,77m

LEGENDAS


-  CURVAS DE NIVEL
-  6,00 COTA DO PONTO
-  BORDO DE ESTRADA
-  EDIFICAÇÃO
-  CERCA
-  EIXO DA RUA + ESTACAS
-  MEIO FIO
-  PAVIMENTAÇÃO EM PARALELEPÍPEDO PROJETADO
-  PAVIMENTAÇÃO EM PARALELEPÍPEDO EXISTENTE
-  PAVIMENTAÇÃO EM ASFALTO EXISTENTE
-  CALÇADA EXISTENTE
-  CALÇADA PROJETADA
-  EDIFICAÇÕES
-  POSTE
-  ARVORE
-  SENTIDO DO FLUXO

GEOREFERENCIAL

PLANIMÉTRICO	Coordenadas Planas UTM	DATUM H: SIRGAS2000 (Meridiano Central-39°)
ALTIMÉTRICO	Altitude Elipsoidal	DATUM V: MARÉGRAFO IMBITUBA



Nº REVISÃO	DESCRIÇÃO	REVISADO POR	DATA
------------	-----------	--------------	------


ASA TOPOGRAFIA E PROJETOS
 AC. ALEXANDRE ALCINO, N. 1782, BARRIO AEROPORTO - ARACAJU/SE
 Tels: (79) 9 9650-1549 / (79) 9 9115-9891

ENG. ELIAKIM MARTINS SANTANA	2707382191	SE20190154829
RESPONSÁVEL TÉCNICO	CREA	ART
ACASSIO ANDRADE		
DESENHISTA		

PREFEITURA MUNICIPAL DE BOQUIM
PROPRIETÁRIO / RESPONSÁVEL

EMPREENDIMENTO
PAVIMENTAÇÃO EM PARALELEPÍPEDOS DAS RUAS A, B e C, ATRÁS DA QUADRA DO POV. OLHOS D'ÁGUA

TIPO DE PROJETO
DRENAGEM SUPERFICIAL

CONTEÚDO DA PRANCHA
PLANTA BAIXA E DETALHES

LOCALIZAÇÃO
 Povoado Olhos D'Água - Zona Rural - Boquim/ SE

ESCALA	DATA	REVISÃO	NOME	FOLHA
1/250	JAN/2019			03/04



LEGENDA

TRECHO DA OBRA

CLIENTE	PREFEITURA MUNICIPAL BOQUIM/SE
PROJETO	PAVIMENTAÇÃO GRANITICA
LOCAL	PV. OLHOS D'AGUA - BQUIM - SE

TÍTULO					PLANTA DE LOCALIZAÇÃO				
PROJETADO	DESENHADO	VERIFICADO	APROVADO	ESCALA SÉM ESCALA					
				FOLHA 01 / 04					
DATA	NÚMERO			ARQUIVO			REV.		
janeiro / 2019									