







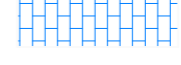




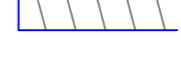






LEGENDAS

-  CURVAS DE NIVEL
-  COTA DO PONTO
-  BORDO DE ESTRADA
-  EDIFICAÇÃO
-  CERCA
-  EIXO DA RUA + ESTACAS
-  MEIO FIO PROJETADO
-  MEIO FIO EXISTENTE
-  PAVIMENTAÇÃO EM PARALELEPÍPEDO PROJETADO
-  PAVIMENTAÇÃO EM PARALELEPÍPEDO EXISTENTE
-  PAVIMENTAÇÃO EM ASFALTO EXISTENTE
-  CALÇADA EXISTENTE
-  CALÇADA PROJETADA
-  EDIFICAÇÕES
-  POSTE
-  POSTE CONTADOR
-  ESTAÇÃO OCUPADA
-  ARVORE

Nº REVISÃO	DESCRIÇÃO	REVISADO POR	DATA

PREFEITURA MUNICIPAL DE JAPOATÃ

Engº GILMAR DOS SANTOS
CREA/SE 27177773-3

RESPONSÁVEL TÉCNICO CREA

PREFEITURA MUNICIPAL DE JAPOATÃ
PROPRIETÁRIO / RESPONSÁVEL

TIPO DE PROJETO
LOCAÇÃO DE EIXO DE TERRAPLANAGEM E PAVIMENTAÇÃO

PLANTA **PLANTA BAIXA**

EMPREENDIMENTO **PAVIMENTAÇÃO GRANÍTICA**

ENDEREÇO **POVOADO POXIM, JAPOATÃ/SE**

ESCALA	DATA	REVISÃO	VISTO	FOLHA
	OCTUBRO/20	JUNHO/21		08