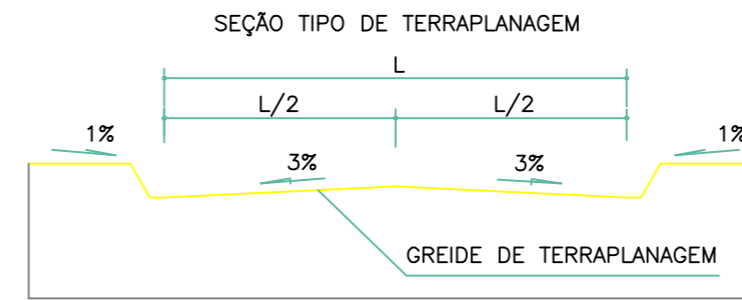
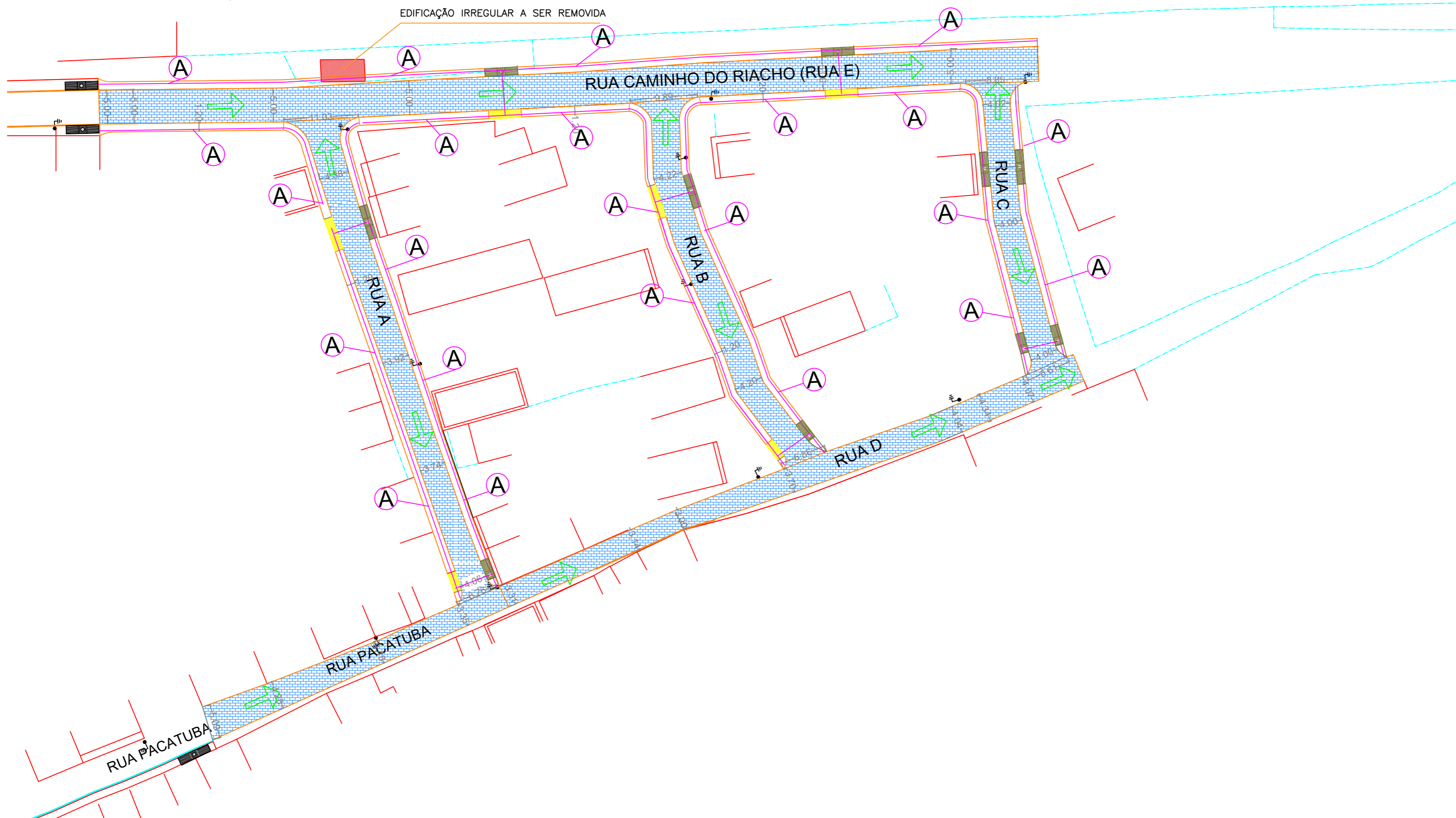
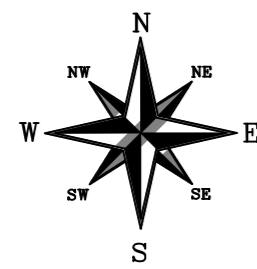


(SEM ESCALA - VER PERFIS DE TERRAPLANAGEM)



(SEM ESCALA - VER DETALHE NOS PERFIS)

SEÇÃO TIPO DE PAVIMENTAÇÃO



NOTAS

- ÁREA DE PAVIMENTAÇÃO GRANÍTICA
721,72 m²
- ÁREA DE PASSEIO
462,68 m²
- ÁREA TOTAL DE INTERVENÇÃO
1262,64 m²

LEGENDAS

- SENTIDO DA DRENAGEM SUPERFICIAL
- EDIFICAÇÃO
- CERCA
- EIXO DA RUA + ESTACAS
- MEIO FIO PROJETADO
- MEIO FIO EXISTENTE
- PAVIMENTAÇÃO EM PARALELEPÍPEDO PROJETADO
- PAVIMENTAÇÃO EM PARALELEPÍPEDO EXISTENTE
- PAVIMENTAÇÃO EM ASFALTO EXISTENTE
- CALÇADA PROJETADA
- CALÇADA EXISTENTE
- EDIFICAÇÕES
- POSTE
- ESTAÇÃO OCUPADA
- ARVORE
- PASSEIOS PROJETADOS
- PASSEIOS PROJETADOS - A SER EXECUTADO PELA PREFEITURA

ROT. ESTAÇÃO=M1
 E=708.310,382
 N=8.896.427,427
 Z=00,0

Nº REVISÃO	DESCRIÇÃO	REVISADO POR	DATA

PREFEITURA MUNICIPAL DE JAPOATÁ

Eng.º GILMAR DOS SANTOS
CREA/SE 27177773-3

RESPONSÁVEL TÉCNICO _____ CREA _____
 PREFEITURA MUNICIPAL DE JAPOATÁ
 PROPRIETÁRIO / RESPONSÁVEL _____

TIPO DE PROJETO **ROTA ACESSÍVEL**

PLANTA **PLANTA BAIXA**

EMPREENDIMENTO **PAVIMENTAÇÃO GRANÍTICA**

ENDEREÇO **CONJUNTO PADRE NESTOR, JAPOATÁ/SE**

ESCALA 1/500	DATA OUTUBRO/20	REVISÃO JUNHO/21	VISTO	FOLHA 04
-----------------	--------------------	---------------------	-------	-------------