




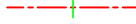












**NOTAS**

ÁREA DE PAVIMENTAÇÃO GRANÍTICA  
721,72 m<sup>2</sup>

ÁREA DE PASSEIO  
462,68 m<sup>2</sup>

ÁREA TOTAL DE INTERVENÇÃO  
1262,64 m<sup>2</sup>

**LEGENDAS**

-  SENTIDO DA DRENAGEM SUPERFICIAL
-  EDIFICAÇÃO
-  CERCA
-  EIXO DA RUA + ESTACAS
-  MEIO FIO PROJETADO
-  MEIO FIO EXISTENTE
-  PAVIMENTAÇÃO EM PARALELEPÍPEDO PROJETADO
-  PAVIMENTAÇÃO EM PARALELEPÍPEDO EXISTENTE
-  PAVIMENTAÇÃO EM ASFALTO EXISTENTE
-  CALÇADA PROJETADA
-  CALÇADA EXISTENTE
-  EDIFICAÇÕES
-  POSTE
-  ESTAÇÃO OCUPADA
-  ARVORE
-  PASSEIOS PROJETADOS

Nº REVISÃO	DESCRIÇÃO	REVISADO POR	DATA

PREFEITURA MUNICIPAL DE JAPOATÁ

Engº GILMAR DOS SANTOS  
CREA/SE 27177773-3

RESPONSÁVEL TÉCNICO \_\_\_\_\_ CREA \_\_\_\_\_

PREFEITURA MUNICIPAL DE JAPOATÁ  
PROPRIETÁRIO / RESPONSÁVEL \_\_\_\_\_

TIPO DE PROJETO  
**PAVIMENTAÇÃO PROJETADA**

PLANTA  
**PLANTA BAIXA**

EMPREENDIMENTO  
**PAVIMENTAÇÃO GRANÍTICA**

ENDEREÇO  
**POVOADO AROEIRAS, JAPOATÁ/SE**

ESCALA	DATA MARÇO/22	REVISÃO	VISTO	FOLHA 01
--------	------------------	---------	-------	-------------