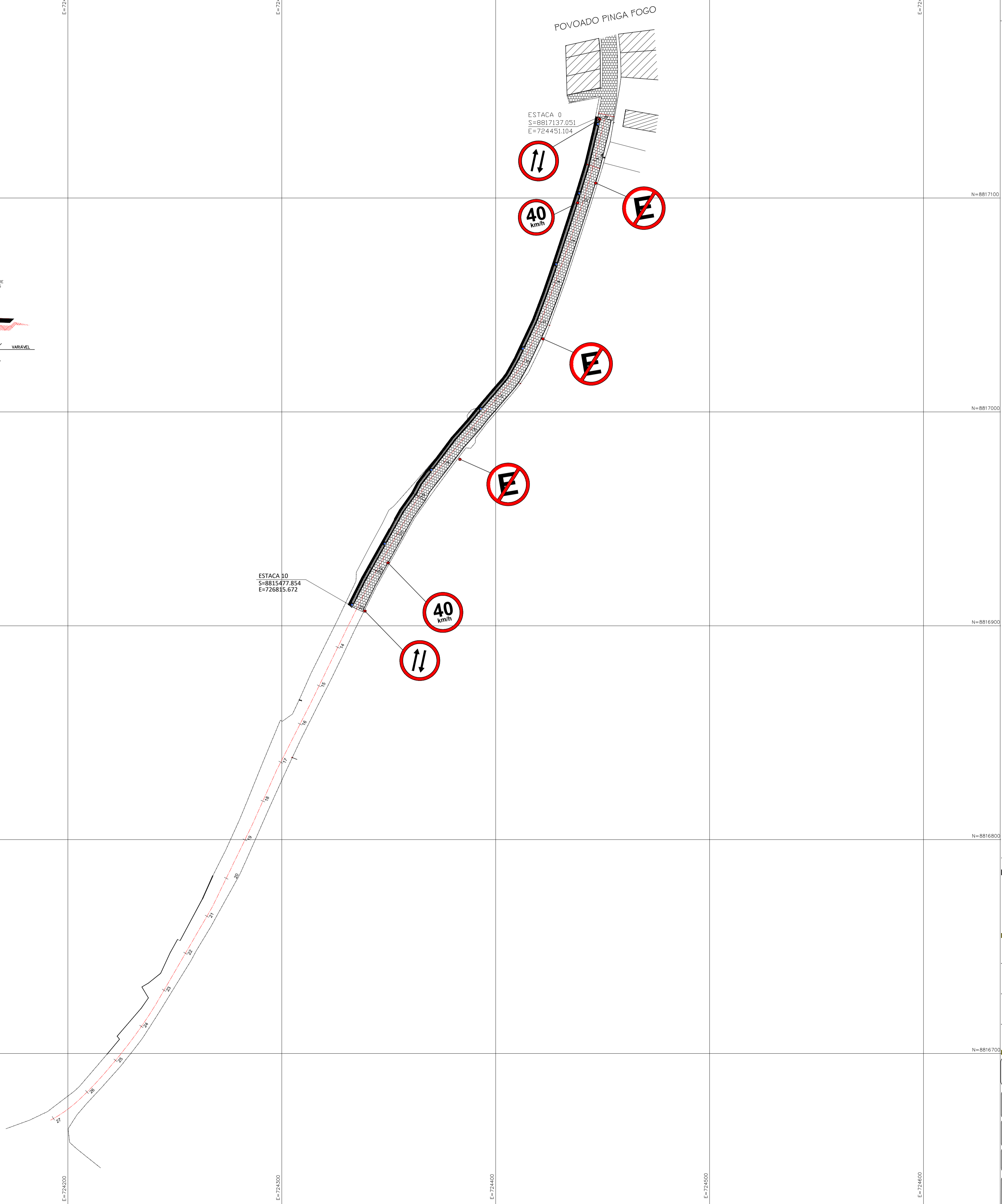
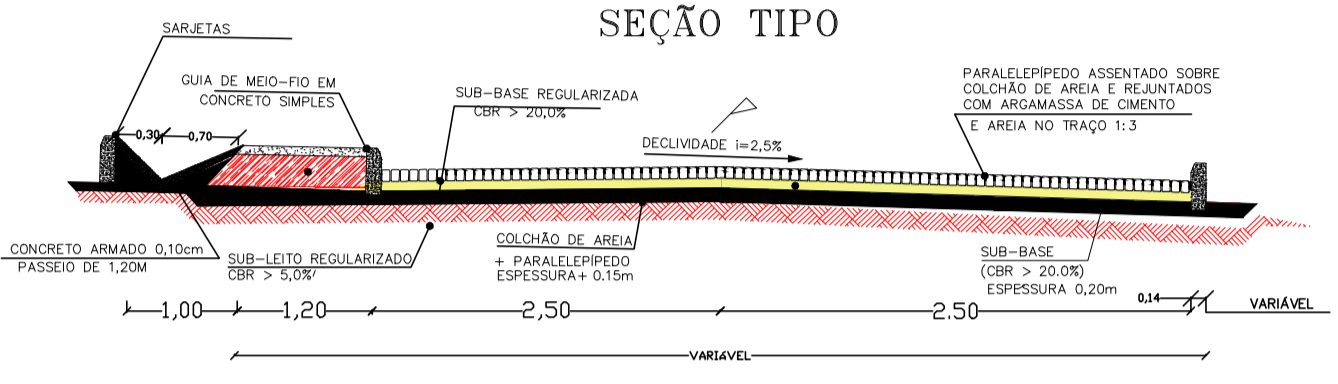





**PAVIMENTAÇÃO  
SEÇÃO TIPO**



**CONVENÇÕES**

**Sinalização Vertical**

-  R-19 Placa Velocidade maxima
-  R-28 Placa Duplo sentido
-  R-6a Placa Proibido Estacionar

QUADRO DE AREAS	
COMPRIMENTO	200,00m
LARGURA DA VIA	5,00m
AREA	1.000,00m²
PASSEIO	240,00m²
LARGURA DO PASSEIO	1,20m

NOTA:  
01- PAVIMENTAÇÃO NA LARGURA DE 6 METROS, LARGURA VARIÁVEL NOS ENCAIXES.

**GEOREFERENCIAL**

PLANIMÉTRICO	Coordenadas Planas UTM	DATUM: SIRGAS2000 (Meridiano Central=39°)
ALTIMÉTRICO	Altitude Elipsoidal	DATUM: V: VAREOGRAFO IMBITUBA

Nº REVISÃO	DESCRIÇÃO	REVISADO POR	DATA
------------	-----------	--------------	------

G:\DneDrive\01 - TRABALHOS\PMGM\06 - BRASAD, BANDEIRA E ASS\LOGOTIPO HORIZONTAL.png (1).png

ENGº GEORGENES SANTOS MELO 271240384-3  
RESPONSÁVEL TÉCNICO CREA

PREFEITURA MUNICIPAL DE GENERAL MAYNARD  
PROPRIETÁRIO / RESPONSÁVEL

TIPO DE PROJETO: LEVANTAMENTO PLANIALTIMÉTRICO CADASTRAL

PLANTA: PLANTA BAIXA - PAVIMENTAÇÃO E SINALIZAÇÃO

EMPREENDIMENTO: PAVIMENTAÇÃO DO ACESSO AO POVOADO PINGA FOGO

ENDEREÇO: POVOADO PINGA FOGO, GENERAL MAYNARD - SE

ESCALA	DATA	REVISÃO	NOME	FOLHA
1/1000	FEVEREIRO 2022	FEVEREIRO 2022	PAV_PV. PINGA FOGO	02/11