

R1 Parada Obrigatória



A18 Saliência ou Lombada



R19

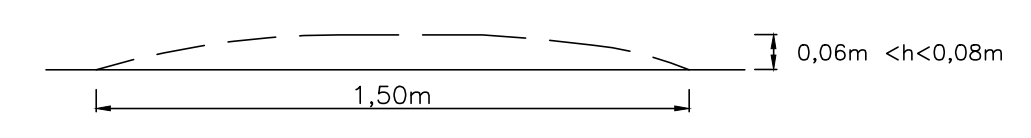
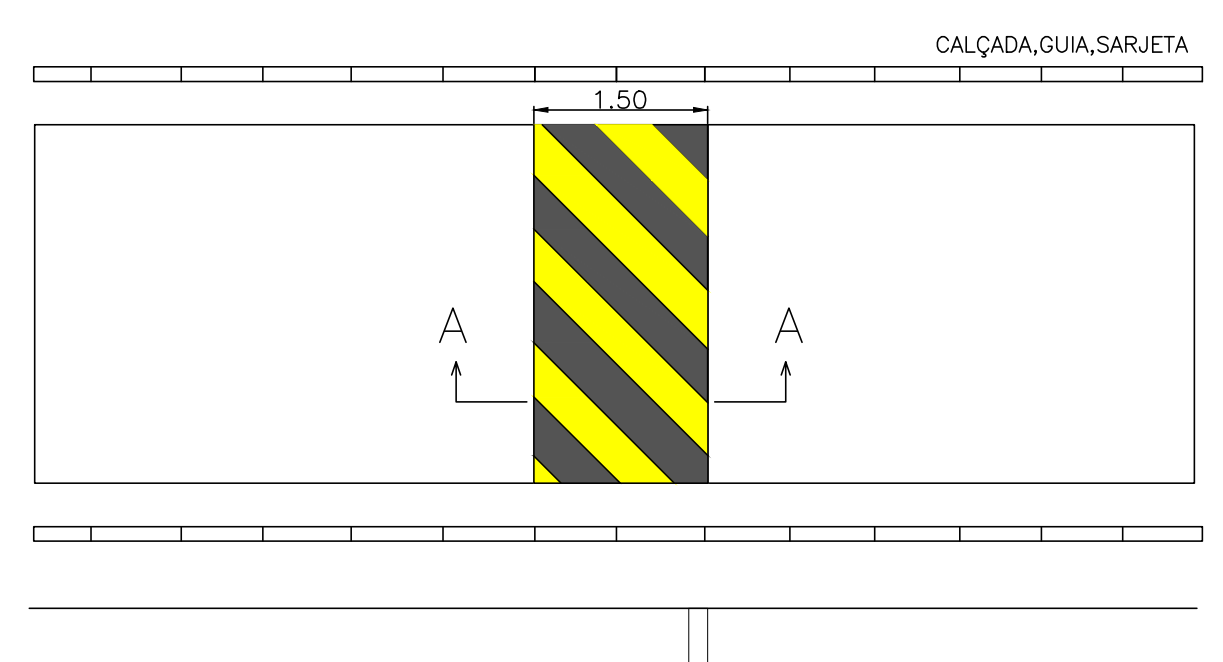
Sinal	Código	Cor	
	R-1	Fundo	Vermelha
		Orla interna	Branca
		Orla externa	Vermelha
		Letra	Branca
Via	Lado (m)	Orla interna (m)	Orla externa (m)
Urbana	0,35	0,028	0,050

Forma	Cor		
	Fundo	Amarelo	
	Símbolo	Preto	
	Orla interna	Preto	
	Orla externa	Amarelo	
Letra	Preto		
Via	Lado min (m)	Orla interna min (m)	Orla externa min (m)
Urbana	0,45	0,010	0,020

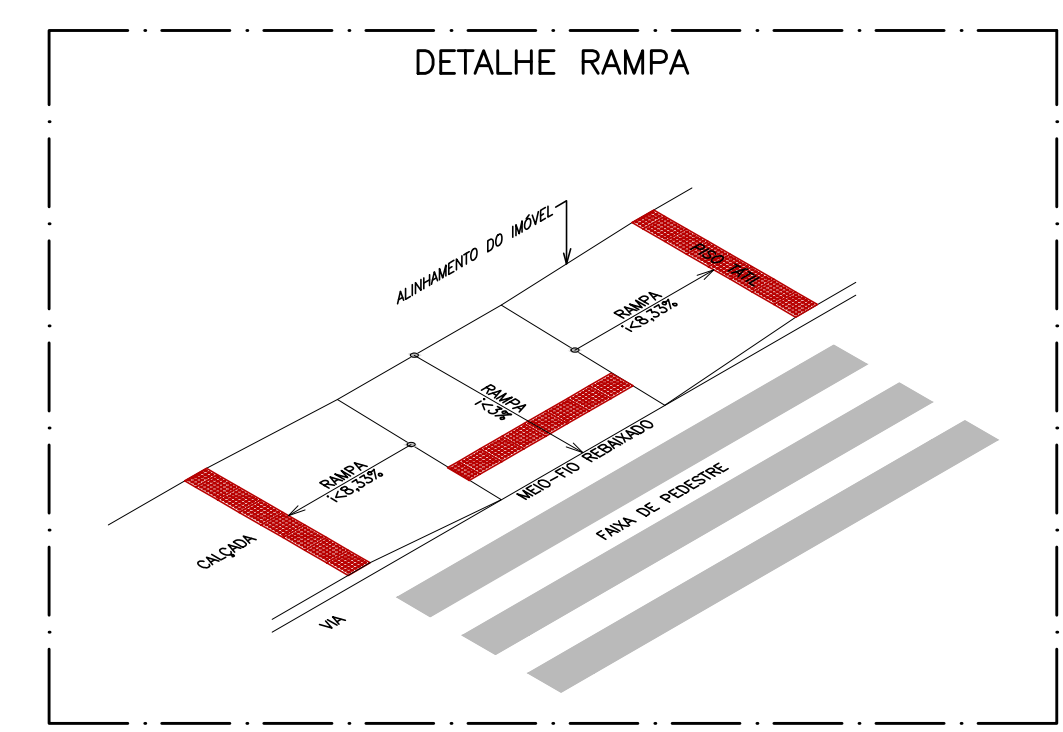
Forma	Cor	
	Fundo	Branco
	Símbolo	Preto
	Orla	Vermelha
	Letra	Preto
Via	Diâmetro (m)	Orla (m)
Urbana	0,35	0,050

**ONDULAÇÕES TRANSVERSAL**

- A) LARGURA: IGUAL À DA PISTA, MANTENDO-SE AS CONDIÇÕES DE DRENAGEM SUPERFICIAL;
- B) COMPRIMENTO: 1,50M;
- C) ALTURA (H):  $0,06M \leq H \leq 0,08M$ .



CORTE A-A



**DESENHOS DE REFERÊNCIA**

- LEVANTAMENTO DE CAMPO
- CROQUI DO LEVANTAMENTO
- RELATÓRIO COM DESCARREGAMENTO DA ESTAÇÃO TOTAL COM AS POLIGONAIS

**LEGENDA**

- MARCO DE REFERÊNCIA E NÚMERO
- REFERENCIA RUA
- MEIO FIO
- PAVIMENTAÇÃO EM PARALELEPIPADO
- POSTE
- RESINDECIA
- MEIO FIO EXIST.
- RUA PAVIM. EXIST.
- RUA ASFALTADA
- CALÇADA

**QUADRO P/ CARIMBOS E APROVAÇÕES**

**QUADROS**

PROPRIETÁRIO				
PROJETO				
RESPONSÁVEL TÉCNICO				
REV.	DESCRIÇÃO	DATA	EXEC.	VERIF. / ARPOV.
PROPRIETÁRIO				
PREFEITURA MUNICIPAL DE MALHADA DOS BOIS				
PROJETO				
<b>PROJETO DE SINALIZAÇÃO VERTICAL</b>				
CONTEÚDO				
CONJUNTO MORADA DO SOL CRUZ DA DONZELA - MALHADA DOS BOIS / SE				
TÍTULO				
IMPLANTAÇÃO				
PROJ.	TOPOGRAFO	DESENHO	FOLHA	
			01/01	
APROV.	ESCALA			
	1 : 400			
DATA	NOME DO ARQUIVO:			
AGOSTO/2017	CRUZ_CONJ. MORADA DO SOL_SINALIZAÇÃO			

**IMPLANTAÇÃO**

ESCALA - 1 : 400