

DOCUMENTAÇÃO AC CONSULTORIA

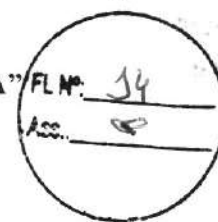
- CONTRATO SOCIAL
- DOCUMENTOS SÓCIOS
- CNPJ
- CERTIDÕES NEGATIVAS





IV ALTERAÇÃO CONTRATUAL

"AC – CONSULTORIA E ASSESSORIA EM GESTÃO PÚBLICA LTDA" FLN. 34
CNPJ: 26.774.490/0001-77
NIRE: 28200635895



EVELANIA VELAMES CLEMENTINO, brasileira, maior, empresária, casada sob o regime da Comunhão Parcial de Bens, natural de Aracaju – SE, nascida em 09/01/1979, filha de José Velames de Oliveira e Maria Alves Velames de Oliveira, portadora do RG. [REDACTED] SSP/SE, CPF. [REDACTED], residente e domiciliado a [REDACTED], [REDACTED], [REDACTED], com o CEP. 49.032-010; e,

ANDRE SOARES CLEMENTINO, brasileiro, maior, empresário, casado sob o regime da Comunhão Parcial de Bens, natural de Rio de Janeiro – RJ, nascido em 15/11/1974, filho de José Clementino Neto e Josefina Soares Clementino, portador do RG. [REDACTED] SSP/SE, CPF. [REDACTED], residente e domiciliado [REDACTED], [REDACTED], [REDACTED], com o CEP. 49.032-010.


Únicos sócios da empresa denominada de **AC – CONSULTORIA E ASSESSORIA EM GESTÃO PÚBLICA LTDA**, com sua sede Avenida Farmacêutica Cesartina Regis, nº 35, Bairro Jabotiana, Aracaju/SE, CEP: 49.095-100, registrada no CNPJ. Sob nº 26.774.490/0001-77, registrada na MM. Junta Comercial do Estado de Sergipe sob NIRE. 28200635895, em sessão do dia 29.12.2016, resolvem assim, alterar o contrato social:

1 – Alterar a Cláusula Segunda do Objeto Social, excluindo a atividade de Administração Pública em Geral e incluindo atividades profissionais, científicas e técnicas, passando a ter as seguintes atividades: Atividades de Consultoria em Gestão Empresarial, exceto Consultoria Técnica Específica; Treinamento em desenvolvimento profissional e gerencial; Serviços de desenho Técnico Relacionados à arquitetura e engenharia; e, Atividades profissionais, científicas e técnicas

SUGERE-SE, a seguir consolidar o presente Contrato Social, mediante as seguintes alterações:

CONSOLIDAÇÃO DO CONTRATO SOCIAL**DO NOME EMPRESARIAL, DA SEDE E DAS FILIAIS**

CLAUSULA PRIMEIRA - A sociedade girará sob o nome empresarial **AC – CONSULTORIA E ASSESSORIA EM GESTÃO PÚBLICA LTDA** e terá sede na Avenida Farmacêutica Cesartina Regis, nº 35, Bairro Jabotiana, Aracaju/SE, CEP: 49.095-100, e que adotará como nome de fantasia **"AC CONSULTORIA"**, podendo, todavia estabelecer filiais, agências ou sucursais em qualquer ponto do território nacional ou fora dele mediante alteração assinada por todos os sócios.



DO OBJETO SOCIAL

CLÁUSULA SEGUNDA - A sociedade terá o seguinte objeto social:

Atividades de Consultoria em Gestão Empresarial, exceto Consultoria Técnica Específica;
 Treinamento em desenvolvimento profissional e gerencial;
 Serviços de desenho Técnico Relacionados à arquitetura e engenharia; e,
 Atividades profissionais, científicas e técnicas.

DO PRAZO DE DURAÇÃO

CLÁUSULA TERCEIRA - A sociedade iniciará suas atividades em 29.12.2016, o prazo de duração será por tempo indeterminado e o término do exercício social coincidirá com o ano civil.

DO CAPITAL SOCIAL

CLÁUSULA QUARTA - O capital social é de R\$ 100.000,00 (cem mil reais), dividido em 100.000 (cem mil) quotas de valor nominal R\$ 1,00 (um real), integralizadas em moeda corrente do país.

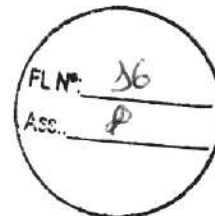
SÓCIOS QUOTISTAS	QUANTIDADE DE QUOTAS	VALOR EM REAL (R\$)	PERCENTUAL (%)
EVELANIA VELAMES CLEMENTINO	50.000	50.000,00	50
ANDRÉ SOARES CLEMENTINO	50.000	50.000,00	50
TOTAL DO CAPITAL SOCIAL	100.000	100.000,00	100

DAS QUOTAS DA SOCIEDADE

CLÁUSULA QUINTA - As quotas da sociedade são indivisíveis, e não poderão ser cedidas, transferidas ou alienadas a terceiros, sob qualquer título, sem o consentimento expresso de todos os sócios, a quem fica assegurado, em igualdade de condições e preço direito de preferência par aa a sua aquisição se postas à venda, formalizando, se realizada a cessão delas, a alteração contratual pertinente.

DA RESPONSABILIDADE

CLÁUSULA SEXTA - A responsabilidade de cada sócio é restrita ao valor de suas cotas, mas todos respondem solidariamente pela integração do capital social, nos termos do artigo 1.052 do código civil.



DA ADMINISTRAÇÃO E DO PRO LABORE

CLÁUSULA SÉTIMA - A administração da sociedade será exercida isoladamente pelo sócio **EVELANIA VELAMES CLEMENTINO**, com os poderes e atribuições de representação ativa e passiva na sociedade, judicial e extrajudicialmente, podendo praticar todos os atos compreendidos no objeto social, sempre de interesse da sociedade, autorizado o uso do nome empresarial, vedado, no entanto, fazê-lo em atividades estranhas ao interesse social ou assumir obrigações seja em favor de qualquer dos quotistas ou de terceiros.

§ 1º Fica facultada a nomeação de administradores não pertencentes ao quadro societário, desde que aprovado pelos sócios que representem 2/3 dos capital social, nos termos do art. 1.061 da Lei nº 10.406/2002.

DO EXERCÍCIO SOCIAL, BALANÇO PATRIMONIAL DOS LUCROS E PERDAS

CLÁUSULA OITAVA - O exercício social encerrará em 31 de dezembro de cada ano, quando o(s) administrador(es) prestará(ão) contas justificadas de sua administração, procedendo à elaboração do inventário, do balanço patrimonial e do resultado econômico, cabendo aos sócios, na proporção de sua quotas, os lucros ou perdas apurados. Nos quatro meses seguintes ao termino do exercício social, os sócios deliberarão sobre as contas e designarão administrador(es) quando dor o caso.

DA RETIRADA OU FALECIMENTO DE SÓCIO

CLÁUSULA NONA - Retirando-se, falecendo ou interditando qualquer sócio, a sociedade não se dissolverá, continuará suas atividades com herdeiros, sucessores e o incapaz, desde que autorizado legalmente. Inexistindo interesse na continuidade da sociedade esta será liquidada após a apuração do Balanço Patrimonial na data do evento. O resultado positivo ou negativo será distribuído ou suportado pelos sócios na proporção de suas quotas. Em nenhuma hipótese a sociedade poderá continuar com apenas um sócio por mais de 180 (cento e oitenta) dias.

Parágrafo Único - O mesmo procedimento será adotado em outros casos em que a sociedade se resolva em relação a seu sócio.

DO DESIMPEDIMENTO

CLÁUSULA DÉCIMA - O(s) administrador(es) declara(m), sob as penas da lei, que não está(ão) impedido(s) de exercer(em) a administração da sociedade, por lei especial ou em virtude de condenação criminal, ou por se encontrar(em) sob efeitos dela, a pena que vede, ainda que temporariamente, o acesso a cargos públicos, ou por crime falimentar, de prevaricação, peita ou suborno, concussão, peculato ou contra a economia popular, contra o sistema financeiro nacional, contra normas de defesa da concorrência, contra as relações de consumo, fé pública ou propriedade. (Art. 1.011, § 1º, CC/2002).

FL. Nº. 37

Ass. 8

DO FORO

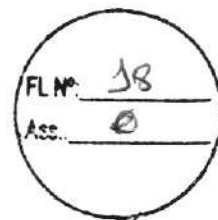

CLÁUSULA DÉCIMA PRIMEIRA – Fica eleito o foro da cidade de Aracaju, para o exercício e o cumprimento dos direitos e obrigações resultantes deste contrato.

E, por se acharem em perfeito acordo em tudo quando neste instrumento particular foi lavrado, obrigam-se a cumprir o presente contrato assinando-o em única via, destinando ao registro e arquivamento na Junta Comercial do Estado de Sergipe, para que produza os efeitos legais.

Aracaju, 20/02/2020

Evelania Velames Clementino
Sócia Administradora

André Soares Clementino
Sócio Quotista



ASSINATURA ELETRÔNICA

Certificamos que o ato da empresa AC - CONSULTORIA E ASSESSORIA EM GESTAO PUBLICA LTDA consta assinado digitalmente por:

IDENTIFICAÇÃO DO(S) ASSINANTE(S)	
CPF	Nome
66279534553	ANDRE SOARES CLEMENTINO
94074895587	EVELANIA VELAMES CLEMENTINO

CERTIFICO O REGISTRO EM 03/03/2020 07:49 SOB N° 20200066323.
PROTOCOLO: 200066323 DE 02/03/2020. CÓDIGO DE VERIFICAÇÃO:
12000960250. NIRE: 28200635895.
AC - CONSULTORIA E ASSESSORIA EM GESTAO PUBLICA LTDA

FL N° 20
Ass. 2

TÍTULO PARA PAGAMENTO

|||||
André Soares Clementino
RUA ALFERES JOSE PEDRO DE BRITO, 200 (0801 Stella) FAROLANDIA
49032010 ARACAJU-SE
0801 Stella


ILLUMINARE RESIDENCE - 0801 STELLA
Vencimento: 15/07/2019

00000000 0163



↓
Acesso rápido ao sistema
administrativo do empreendimento
via tecnologia QR-Code

nordestecondominal.com.br

Comprovante de Inscrição e de Situação Cadastral**Contribuinte,**

Confira os dados de Identificação da Pessoa Jurídica e, se houver qualquer divergência, providencie junto à RFB a sua atualização cadastral.

A informação sobre o porte que consta neste comprovante é a declarada pelo contribuinte.

 REPÚBLICA FEDERATIVA DO BRASIL CADASTRO NACIONAL DA PESSOA JURÍDICA		
NÚMERO DE INSCRIÇÃO 26.774.490/0001-77 MATRIZ	COMPROVANTE DE INSCRIÇÃO E DE SITUAÇÃO CADASTRAL	DATA DE ABERTURA 29/12/2016
NOME EMPRESARIAL AC - CONSULTORIA E ASSESSORIA EM GESTAO PUBLICA LTDA		
TÍTULO DO ESTABELECIMENTO (NOME DE FANTASIA) AC CONSULTORIA		PORTE ME
CÓDIGO E DESCRIÇÃO DA ATIVIDADE ECONÔMICA PRINCIPAL 70.20-4-00 - Atividades de consultoria em gestão empresarial, exceto consultoria técnica específica		
CÓDIGO E DESCRIÇÃO DAS ATIVIDADES ECONÔMICAS SECUNDÁRIAS 85.99-6-04 - Treinamento em desenvolvimento profissional e gerencial 71.19-7-03 - Serviços de desenho técnico relacionados à arquitetura e engenharia 84.11-6-00 - Administração pública em geral		
CÓDIGO E DESCRIÇÃO DA NATUREZA JURÍDICA 206-2 - Sociedade Empresária Limitada		
LOGRADOURO AV FARM CEZARTINA REGIS	NÚMERO 35	COMPLEMENTO
CEP 49.095-100	BAIRRO/DISTRITO JABOTIANA	MUNICÍPIO ARACAJU
ENDEREÇO ELETRÔNICO FINANCASAC.SE@GMAIL.COM		TELEFONE (79) 9886-7692
ENTE FEDERATIVO RESPONSÁVEL (EFR) *****		
SITUAÇÃO CADASTRAL ATIVA		DATA DA SITUAÇÃO CADASTRAL 29/12/2016
MOTIVO DE SITUAÇÃO CADASTRAL		
SITUAÇÃO ESPECIAL *****		DATA DA SITUAÇÃO ESPECIAL *****

Aprovado pela Instrução Normativa RFB nº 1.863, de 27 de dezembro de 2018.

Emitido no dia 20/11/2019 às 11:42:03 (data e hora de Brasília).

Página: 1/1

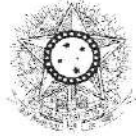
[Consulta QSA / Capital Social](#)

[Voltar](#)



Preparar Página
para Impressão

A RFB agradece a sua visita. Para informações sobre política de privacidade e uso, [clique aqui](#).
 Atualize sua página



PODER JUDICIÁRIO
JUSTIÇA DO TRABALHO



CERTIDÃO NEGATIVA DE DÉBITOS TRABALHISTAS

Nome: AC - CONSULTORIA E ASSESSORIA EM GESTAO PUBLICA LTDA (MATRIZ E FILIAIS)
CNPJ: 26.774.490/0001-77
Certidão nº: 42621946/2022
Expedição: 01/12/2022, às 09:28:39
Validade: 30/05/2023 - 180 (cento e oitenta) dias, contados da data de sua expedição.

Certifica-se que **AC - CONSULTORIA E ASSESSORIA EM GESTAO PUBLICA LTDA (MATRIZ E FILIAIS)**, inscrito(a) no CNPJ sob o nº **26.774.490/0001-77**, **NÃO CONSTA** como inadimplente no Banco Nacional de Devedores Trabalhistas.

Certidão emitida com base nos arts. 642-A e 883-A da Consolidação das Leis do Trabalho, acrescentados pelas Leis ns.º 12.440/2011 e 13.467/2017, e no Ato 01/2022 da CGJT, de 21 de janeiro de 2022. Os dados constantes desta Certidão são de responsabilidade dos Tribunais do Trabalho.

No caso de pessoa jurídica, a Certidão atesta a empresa em relação a todos os seus estabelecimentos, agências ou filiais.

A aceitação desta certidão condiciona-se à verificação de sua autenticidade no portal do Tribunal Superior do Trabalho na Internet (<http://www.tst.jus.br>).

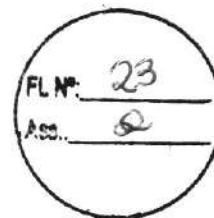
Certidão emitida gratuitamente.

INFORMAÇÃO IMPORTANTE

Do Banco Nacional de Devedores Trabalhistas constam os dados necessários à identificação das pessoas naturais e jurídicas inadimplentes perante a Justiça do Trabalho quanto às obrigações estabelecidas em sentença condenatória transitada em julgado ou em acordos judiciais trabalhistas, inclusive no concernente aos recolhimentos previdenciários, a honorários, a custas, a emolumentos ou a recolhimentos determinados em lei; ou decorrentes de execução de acordos firmados perante o Ministério Público do Trabalho, Comissão de Conciliação Prévia ou demais títulos que, por disposição legal, contiver força executiva.



MINISTÉRIO DA FAZENDA
Secretaria da Receita Federal do Brasil
Procuradoria-Geral da Fazenda Nacional



**CERTIDÃO NEGATIVA DE DÉBITOS RELATIVOS AOS TRIBUTOS FEDERAIS E À DÍVIDA
ATIVA DA UNIÃO**

**Nome: AC - CONSULTORIA E ASSESSORIA EM GESTAO PUBLICA LTDA
CNPJ: 26.774.490/0001-77**

Ressalvado o direito de a Fazenda Nacional cobrar e inscrever quaisquer dívidas de responsabilidade do sujeito passivo acima identificado que vierem a ser apuradas, é certificado que não constam pendências em seu nome, relativas a créditos tributários administrados pela Secretaria da Receita Federal do Brasil (RFB) e a inscrições em Dívida Ativa da União (DAU) junto à Procuradoria-Geral da Fazenda Nacional (PGFN).

Esta certidão é válida para o estabelecimento matriz e suas filiais e, no caso de ente federativo, para todos os órgãos e fundos públicos da administração direta a ele vinculados. Refere-se à situação do sujeito passivo no âmbito da RFB e da PGFN e abrange inclusive as contribuições sociais previstas nas alíneas 'a' a 'd' do parágrafo único do art. 11 da Lei nº 8.212, de 24 de julho de 1991.

A aceitação desta certidão está condicionada à verificação de sua autenticidade na Internet, nos endereços <<http://rfb.gov.br>> ou <<http://www.pgfn.gov.br>>.

Certidão emitida gratuitamente com base na Portaria Conjunta RFB/PGFN nº 1.751, de 2/10/2014.

Emitida às 09:34:33 do dia 01/12/2022 <hora e data de Brasília>.

Válida até 30/05/2023.

Código de controle da certidão: **2DA0.DC92.373B.E97E**

Qualquer rasura ou emenda invalidará este documento.



Estado de Sergipe
Prefeitura Municipal de Aracaju
Secretaria Municipal da Fazenda



CERTIDÃO NEGATIVA DE DÉBITOS

Aracaju, 07 de Dezembro de 2022
Nº. 202200410745

CNPJ: 26.774.490/0001-77

Contribuinte: AC - CONSULTORIA E ASSESSORIA EM GESTAO PUBLICA LT

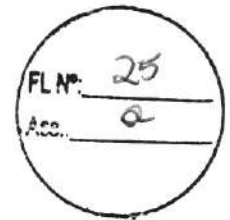
Em cumprimento à solicitação do requerente com as características acima, e ressalvado o direito da Fazenda Pública Municipal pesquisar, inscrever e cobrar, a qualquer tempo, as dívidas que venham a ser apuradas, **CERTIFICAMOS** para fins de direito que, mandando rever os registros tributários, não constatamos a existência de débitos em nome do contribuinte em apreço.

Esta certidão será válida até 07/03/2023

A aceitação desta certidão está condicionada à verificação de sua autenticidade na Internet, no endereço: <https://fazenda.aracaju.se.gov.br>

Código de Autenticidade: JG.0096.0075.HF.067C

Certidão emitida com base na Portaria 02/2007 de 28/06/2007



ESTADO DE SERGIPE
 PODER JUDICIÁRIO
 CARTÓRIO DISTRIBUIDOR DA COMARCA DE ARACAJU
 Fórum Gumersindo Bessa, Av. Tancredo Neves, S/N
 Centro Administrativo Augusto Franco, Capucho
 Telefone: 3226-3500 Ramal: 3542 / 3543 CEP: 49080-470 Aracaju-SE

CERTIDÃO NEGATIVA

Dados do Solicitante

Razão Social:	AC CONSULTORIA	Natureza Certidão:	Falência, Concordata, Recuperação Judicial e Extra-Judicial
Nome Fantasia:	AC	Tipo de Pessoa/CPF/CNPJ:	Jurídica / 26.774.490/0001-77
Domicílio:	Aracaju	Data de Emissão:	21/11/2022 10:02
Data da Emissão:	21/11/2022 10:02	Data de Validade:	* 21/12/2022 *
Nº da Certidão:	* 0003293550 *	Nº da Autenticidade:	* 4038716125 *

Certifico que NÃO CONSTA, nos registros de distribuição dos 1º e 2º Graus do Poder Judiciário do Estado de Sergipe, AÇÃO DE FALÊNCIA, CONCORDATA, RECUPERAÇÃO JUDICIAL E EXTRAJUDICIAL distribuída e que esteja em andamento, contra a firma acima identificada.

Observações

- Certidão expedida gratuitamente através da Internet, autorizada pela Resolução 61/2006, de 29/11/2006.
- Os dados do(a) solicitante acima informados são de sua responsabilidade, devendo a titularidade ser conferida pelo interessado e/ou destinatário.
- A validade desta certidão é de 30 (trinta) dias a partir da data de sua emissão. Após essa data será necessária a emissão de uma nova certidão.
- A autenticidade desta certidão poderá ser confirmada na página do Tribunal de Justiça do Estado de Sergipe - www.tjse.jus.br - no menu -Serviços - Certidão On Line-, utilizando o número de autenticidade acima identificado.

Nova Imprimir



SECRETARIA DE ESTADO DA FAZENDA DE SERGIPE

Certidão Negativa de Débitos Estaduais N. 448763/2022**Identificação do Contribuinte:26.774.490/0001-77**
Contribuinte não inscrito no cadastro de SERGIPE

Certificamos que, até a presente data, não existem débitos contra o portador do Cadastro de Pessoa Jurídica **26.774.490/0001-77** referente a impostos, taxas ou multas administrativas, ficando, porém ressalvada à Fazenda Pública o direito de cobrar quaisquer dívidas que venham a ser apuradas. O portador do documento **26.774.490/0001-77** não está inscrito no Cadastro de Contribuintes do Estado de SERGIPE.

Certidão emitida via Internet nos termos da portaria Nº 283 de 15/02/2001, válida por 30 (trinta) dias a partir da data da emissão.

Certidão emitida em **21/11/2022 10:08:39**, válida até **21/12/2022** e deve ser conferida na Internet no endereço **www.sefaz.se.gov.br** pelo agente recebedor.

Aracaju, 21 de Novembro de 2022

Autenticação:20221121LV10U1

[Voltar](#)[Imprimir](#)

Certificado de Regularidade do FGTS - CRF

Inscrição: 26.774.490/0001-77

Razão Social: AC CONSULTORIA E ASSESSORIA EM GESTÃO PÚBLICA LTDA

Endereço: AV FARMACEUTICA CEZARTINA REGIS 35 / JABOTIANA / ARACAJU / SE /
49095-100

A Caixa Econômica Federal, no uso da atribuição que lhe confere o Art. 7, da Lei 8.036, de 11 de maio de 1990, certifica que, nesta data, a empresa acima identificada encontra-se em situação regular perante o Fundo de Garantia do Tempo de Serviço - FGTS.


O presente Certificado não servirá de prova contra cobrança de quaisquer débitos referentes a contribuições e/ou encargos devidos, decorrentes das obrigações com o FGTS.

Validade: 19/11/2022 a 18/12/2022

Certificação Número: 2022111903241164607224

Informação obtida em 21/11/2022 10:11:04


A utilização deste Certificado para os fins previstos em Lei esta condicionada a verificação de autenticidade no site da Caixa:
www.caixa.gov.br




CERTIFICADOS

ANDRÉ SOARES CLEMENTINO





Faculdade São Luís



A Diretoria da Faculdade São Luís,

no uso de suas atribuições e tendo em vista a conclusão do Curso de Administração - Bacharelado, Habilitação em Recursos Humanos em 26 de Fevereiro de 2005, confere o título de


Bacharel em Administração a


André Soares Clementino

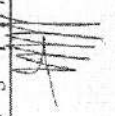
natural do Estado do Rio de Janeiro - Brasil, portador da carteira de identidade nº 1.187.786-SSP/SE, nascido a 15 de novembro de 1974, filho de José Clementino Neto e Josefina Soares Clementino


e outorga-lhe o presente Diploma, a fim de que possa gozar de todos os direitos e prerrogativas legais.

Aracaju (SE), 02 de maio de 2005


Jefferson FONSECA de Moraes
Diretor Presidente


Cristiane T. F. de Moraes Nunes
Diretora Superintendente


Maria Nélida dos Santos
Secretária Geral


André Soares Clementino
Diplomado

Faculdade São Luis
Curso de
Administração
Reconhecida pela Portaria n° 794 de 22/03/2002
Publicada no D.O.U em 27/03/2002

MEC - UNIVERSIDADE FEDERAL DE SERGIPE
Diploma registrado sob n.º 0474 Livro 029
fls. 0237 em 25 / 05 / 06. Processo n.º
06143 / 06-86 por delegação de
competência do Ministério da Educação nos Ter-
mos da
Portaria MEC / DAU n.º 319 de 10 / 07 / 09.
DIRED 25 / 05 / 2006
Chefe da DREDA
Diretor da DAA / PROGRAD

FL N.º 30
Acc. 0

FL N.º	33
Ass.	

CAIXA

DECLARAÇÃO

Declaramos que **ANDRÉ SOARES CLEMENTINO** participou do *Seminário de Capacitação para os Gerentes Municipais de Convênios e Contratos 2015 (GMC) e Gerentes Estaduais de Convênios e Contratos 2015 (GCE)*, ministrado pela Caixa Econômica Federal, com duração de 4 (quatro) horas.


Aracaju/ SE, 02 de junho de 2015.


MARCO ANTONIO QUEIROZ

Superintendente Regional

Substituto Eventual

Superintendência Regional Sergipe
CAIXA ECONÔMICA FEDERAL



CERTIFICADO

Certificamos que André Soares Clementino

participou do Curso: Execução Orçamentária e Financeira
na condição de Participante promovido pela Escola de Contas

Conselheiro José Amado Nascimento - ECOJAN, no período de 24 e 25/04/2006, com carga horária de 16 horas.

Aracaju(SE), 25 de abril de 2006.

CONSELHEIRO HILDEGÁRIS AZEVEDO SANTOS
Presidente do Tribunal de Contas do Estado de Sergipe

CONSELHEIRO CARLOS ALBERTO SOBRAL DE SOUZA
Diretor da Escola de Contas

A MISSÃO DA ESCOLA DE CONTAS É SERVIR AO SERVIDOR

FL N° 34
Ass. 0



INSTITUTO BRASILEIRO DE ADMINISTRAÇÃO MUNICIPAL

Largo IBAM, n.º 1 - Humaitá - Rio de Janeiro/RJ - CEP 22271-070
CNPJ: 33.645.482/0001-96 Inscrição Municipal: 00.702.501

CERTIFICADO

Certificado conferido a **ANDRE SOARES CLEMENTINO** pela participação no **Curso Avançado SICONV - Execução, Fiscalização e Prestação de Contas com carga de 21 horas/aula**, ministrado pela Escola Nacional de Serviços Urbanos - ENSUR do Instituto Brasileiro de Administração Municipal - IBAM, no período de 27 a 29 de junho de 2011, na cidade do Rio de Janeiro (RJ).

[Handwritten signature]
TEREZA CRISTINA BARWICK BARATTA
Diretora da ENSUR

[Handwritten signature]
PAULO TIMM
Superintendente Geral do IBAM





CAIXA

Certificado

ANDRÉ SOARES CLEMENTINO

ministrou palestra para os empregados da Gerência de Filial de Desenvolvimento Urbano da CAIXA ECONÔMICA FEDERAL no dia 22/11/2011, versando sobre a utilização do SISTEMA DE GESTÃO DE CONVÊNIOS E CONTRATOS DE REPASSE - SICONV, com carga horária total de 04 horas.


José Roque Mendes Filho
Coordenador de Filial
Gerência de Desenvolvimento Urbano e Rural


Gustavo José dos S. Silva Lima
Gerente de Filial
Gerência de Desenvolvimento Urbano e Rural

F.N. 36
Acc. 8

esad

Certificado de Participação

Certifico que

ANDRE SOARES CLEMENTINO

Participou do curso: "GESTÃO INTEGRAL DE CONVÊNIOS

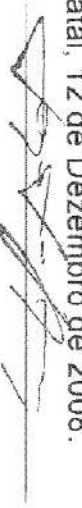
- CELEBRAÇÃO, EXECUÇÃO E PRESTAÇÃO DE CONTAS"

CONTEMPLA PRINCIPAIS ALTERAÇÕES E LEGISLAÇÃO

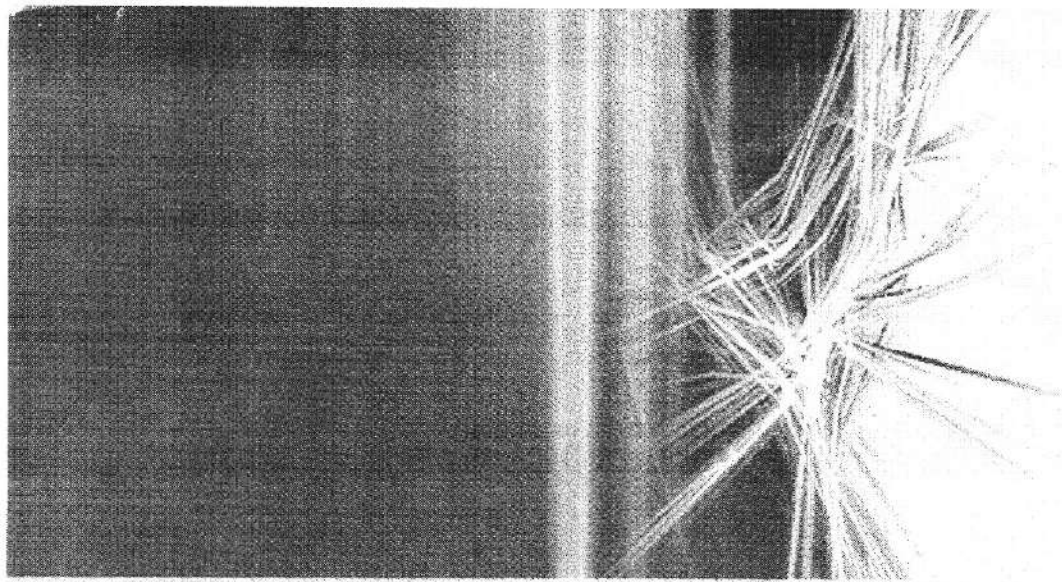
ATUALIZADA



Natal, 10/12/08 a 12/12/08 perfazendo uma carga horária total de 24 horas/aulas.

Natal, 12 de Dezembro de 2008.



Rogério Pereira Nunes
Diretor Geral





CERTIFICADO

O Departamento de Logística e Serviços Gerais do Ministério do Planejamento, Orçamento e Gestão, confere o presente certificado a **ANDRE SOARES CLEMENTINO**, pela participação no curso de Sistema do Portal dos Convênios, realizado em Aracaju/SE no(s) dia(s) 18 e 19 de Agosto de 2010, com carga horária de 16 horas.

Aracaju, 19 de Agosto de 2010

Paula
CARLOS HENRIQUE DE A. MOREIRA

Diretor do DLG/S/LT/IMP

Carolina Zille
MARIA IMACULADA PEREIRA ZILLE

Chefe de Divisão/Gerência de Serviços
SERPRO/Regional Belo Horizonte



FL. N° 38
Data 2

Certificando




OPEN
TREINAMENTOS
EMPRESARIAIS

Certificamos que
André Soares Clementina
representando a entidade

Prefeitura Municipal de Cedro de São João

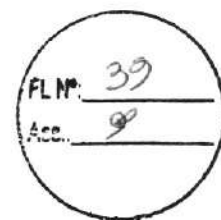
participou do curso **Gestão de Convênios e Contratos de Repasse com Ênfase no SICONV:**
A Celebração, Execução e Prestação de Contas de Convênios sob o enfoque
do Decreto nº 6.170/2007, realizado no período de 11 a 13 de agosto de 2010,
em Salvador/BA, com carga horária de 24 horas/aula.

Salvador/BA, 13 de agosto de 2010.


Luis Carlos da Fonseca
Facilitador


Alexandre Marques
Open Treinamentos Empresariais

XXX



CERTIFICADOS


WANDEBERGUE CAVALCANTE BATISTA



Enap

Escola Nacional de Administração Pública

Certificado

A Escola Nacional de Administração Pública - Enap certifica que
WANDEBERGUE CAVALCANTE BATISTA,
CPF , concluiu o curso
Turma 2/2015 - SICONV OBTV - Conveniente,
realizado no período de 14/04/2015 a 27/04/2015,
com carga-horária de 10 horas.

Brasília, 28 de abril de 2015.


Gleisson Cardoso Rubim

Presidente da Enap - Escola Nacional de Administração Pública

Histórico do Participante

Nome: WANDEBERGUE CAVALCANTE BATISTA, CPF: 003.559.425-00

Curso: Turma 2/2015 - SICONV OBTV - Conveniente - Período: 14/04/2015 a 27/04/2015 - Carga-horária: 10 horas.

ATIVIDADE AVALIATIVA	NOTA	CONTEÚDO PROGRAMÁTICO:
Exercício de Fixação 1		<ul style="list-style-type: none">• Conceitos fundamentais: o que é OBTV?
Exercício de Fixação 2		<ul style="list-style-type: none">• Formalização: conta bancária; permitir OBTV do tipo "OBTV para o conveniente".
Exercício de Fixação 3		<ul style="list-style-type: none">• Execução: tipos de OBTV; incluir permissão para OBTV do tipo "OBTV para o conveniente"; atentar limite da OBTV do tipo "OBTV para o conveniente"; consultar lista de movimentações financeiras
Exercício de Fixação 4		<ul style="list-style-type: none">• consultar discriminação de OBTV do tipo "OBTV para o conveniente"; consultar ingresso de recursos; consultar extrato bancário; consultar conciliação bancária.
Exercício Avaliativo Final	100,00	<ul style="list-style-type: none">• Prestação de contas: pré-requisitos para devolução do saldo remanescente; consultar resgate de
Total do curso :	100,00	<ul style="list-style-type: none">• das aplicações; consultar devolução do saldo remanescente.

PLP 41
8



INSTITUTO BRASILEIRO DE ADMINISTRAÇÃO MUNICIPAL
Largo IBAM, n.º 1 - Humaitá - Rio de Janeiro/RJ - CEP 22271-070
CNPJ: 33.645.482/0001-96 Inscrição Municipal: 00.702.501

CERTIFICADO

Certificado conferido a **WANDEBERGUE CAVALCANTE BATISTA** pela participação no **Curso SICONV - Execução à Prestação de Contas com OBTV**, com carga de 30 horas/aula, ministrado pela Escola Nacional de Serviços Urbanos - ENSUR, do Instituto Brasileiro de Administração Municipal - IBAM, no período de 02 a 06 de Setembro de 2013, na cidade do Rio de Janeiro (RJ)

Rio de Janeiro, 06 de Setembro de 2013.


TEREZA CRISTINA BARWICK BARATTA
Diretora da ENSUR


PAULO TIMM
Superintendente Geral do IBAM

Curso SICONV - Execução à Prestação de Contas com OBTV

CONTEÚDO TEMÁTICO

Introdução

Conceitos e Regras Gerais. A Nova Portaria Interministerial nº 507/2011 revoga PI nº 127. Diretrizes, Pressupostos e Características Funcionais do Siconv.

Gestão de Convênios

Gerenciamento on line do SICONV. O papel e as atribuições do Gestor de Convênios. Funcionalidades dos perfis no Siconv. Ajuste de PT e TA.

Gestão Financeira

Gestão e liberação dos Recursos. Diploma legal que rege OBTV. Fluxo da Gestão Financeira com OBTV - Siconv e SIAFI. Atribuições gestor financeiro e ordenador de despesas. Criação de senha OBTV. Desbloqueio de senha OBTV. Cadastrar credor de TV. Tipos de OBTV. DL virtual para OBTV. Procedimentos de uso do Rendimento de Aplicação.

Execução Física

Contratação de terceiros - pessoa física e jurídica. Execução de Contratos de Obras. Execução de Contratos de Bens e Serviços. Diplomas legais de licitações de TV

Módulo de Execução

Registros da Execução - processos de compras, contratos, documentos contábeis, pagamentos realizados, ingresso de recursos, termo aditivo Solicitação de Ajuste de PT. Procedimentos financeiros com OBTV. Regularização de conta bancária. Inserindo usuários legais para movimentação da conta bancária. Aplicação em poupança com OBTV. Pagamentos com OBTV. Tipos de Pagamentos. Autorização e cancelamento de movimentação financeira. Relatórios de execução. Regularidade das informações no SICONV.

Módulo de Prestação de Contas

Etapas e Procedimentos da Prestação de Contas. Fluxograma Operacional da Prestação de Contas no SICONV. As atribuições do Cadastrador de Prestação de Contas. Prestação de Contas operados por OBTV. Resgate de Saldo da Aplicação. Saldo Remanescente - OBTV. Discriminações OBTV.

Módulo Acompanhamento e Fiscalização

Fluxograma Operacional Acompanhamento e Fiscalização. Procedimentos de acompanhamento e fiscalização. Representantes designados fiscal, apoio técnico e supervisores. Como responder aos esclarecimentos solicitados do concedente sobre possíveis irregularidades.

PROFESSORA

Leene Marques

Especialista com MBA em Gestão Empresarial pela FGV, Mestranda em Recursos Humanos e Gestão do Conhecimento, formada pelo ICI como Executive Coach e Especializada em Programação Neurolinguística pelo INAP.

FL Nº: 42
0


FL N.º 43
Ass. 

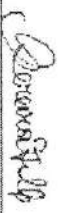


CERTIFICADO


O Departamento de Suporte à Gestão do Sistema de Transferências Voluntárias da União da Secretaria de Logística e Tecnologia da Informação do Ministério do Planejamento, Orçamento e Gestão, confere o presente certificado a WANDEBERGUE CAVALCANTE BATISTA, pela participação na Capacitação do Sistema de Gestão de Convênios e Contratos de Repasse - SICONV, módulos: Proponente/Conveniente, realizado em Aracaju/SE nos dias 27 a 29 de Maio de 2013, com carga horária de 20 horas.

Aracaju, 29 de Maio de 2013


AMAZICO JOSÉ ROSA
Diretor do DegST/SLTI/MP


MARIA IMACULADA PEREIRA ZILLE
Gerente de Depto./Gerência de Serviços
SERPRO - Regional Belo Horizonte/MG





CERTIFICADO

Certificamos que WANDEBERGUE CAVALCANTE BATISTA

participou do COMO CAPTAR RECURSOS FEDERAIS UTILIZANDO O SICONV

na condição de _____


Participante

promovido pela Escola de Contas

Conselheiro José Amado Nascimento - ECOJAN, no período de 22/04/2010 _____

, com carga horária de 8 horas.

Aracaju(SE), 22 de Abril de 2010


CONSELHEIRO REINALDO MOURA FERREIRA

Presidente do Tribunal de Contas do Estado de Sergipe


CONSELHEIRO CARLOS ALBERTO SOBRAL DE SOUZA

Diretor da Escola de Contas

A MISSÃO DA ESCOLA DE CONTAS É SERVIR AO SERVIDOR

Curso: **COMO CAPTAR RECURSOS FEDERAIS UTILIZANDO O SICONV**
Instrutor: **BRUNO SETTON GONÇALVES**

CONTEÚDO PROGRAMÁTICO:

1. Projeto Básico
 - Objetivo
 - Justificativa
 - Meta
 - Etapa
 - Cronograma Físico
 - Cronograma de Desembolso
 - Relação de Bens e Serviços
2. Acesso ao Portal (SICONV)
3. Selecionar o Programa
 - Selecionar o Programa
 - Cadastrar Dados da Proposta
 - Informar Participantes
 - Informar Cronograma Físico
 - Informar Cronograma Desembolso
 - Informar Relação de Bens e Serviços
 - Visualizar Plano de Aplicação
 - Informar Anexos
4. Consultar Proposta
 - Preencher campos de pesquisa
 - Selecionar a proposta desejada
5. Enviar Proposta para Análise

REGISTRO DE CERTIFICADO
Nº. 21
FOLHAS: 244
LIVRO: 02


Msc. Maria Anáber Melo e Silva
Supervisora Administrativa - Pedagógica da ECOLIAN



FL. Nº. 47
Ass. 0

BRASIL
UM PAÍS DE TODOS
GOVERNO FEDERAL

GOVERNO MUNICIPAL DE
GARARU
Construindo Nossa Futuro



INCCOP
INSTITUTO DE CAPACITAÇÃO, CONSULTORIA E PROJETOS LTDA

CERTIFICADO

Certificamos que **WANDERBERGUE CAVALCANTE BATISTA** participou do Curso de Motivação

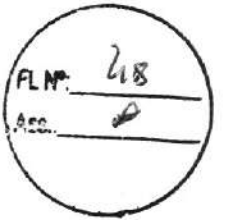
Relacionamento Interpessoal de Qualidade no Atendimento, promovido pela Prefeitura Municipal de Gararu e Secretaria Municipal de Assistência Social, realizado através do INCCOP, com carga horária de 16 horas.

Aracaju(SE), 31 de dezembro de 2009.

Elisângela Maria Santos de Oliveira
Secretária de Ação Social

Fane Almeida dos Santos
Diretora INCCOP

Wanderbergue Cavalcante Batista
Participante



CERTIFICADO

Certificamos que

Wandbergne Cavalcante Batista

participou do

Curso: Pagamento Público

na condição de

Participante

promovido pela Escola de Contas

Conselheiro José Amado Nascimento - ECOJAN, no período de 02 a 04/06/2009, com carga horária de 20 horas.

Aracaju(SE), 04 de junho de 2009.

[Signature]
CONSELHEIRO REINALDO MOURA FERREIRA
Presidente do Tribunal de Contas do Estado de Sergipe

[Signature]
CONSELHEIRO CARLOS ALBERTO SOBRAL DE SOUZA
Diretor da Escola de Contas

A MISSÃO DA ESCOLA DE CONTAS É SERVIR AO SERVIDOR

Curso: Orçamento Público
Instrutor: Edson Souza de Jesus

Frequência: 100%

CONTEÚDO PROGRAMÁTICO:

- 1 - Os instrumentos de planejamento da Administração Pública
 - 1.1- Aspectos introdutórios
 - 1.2- Plano plurianual - PPA
 - 1.3- Lei de diretrizes orçamentária - LDO
 - 1.4- Lei orçamentária anual - LOA
- 2 - Orçamento
 - 2.1- Aspectos introdutórios
 - 2.2- Orçamento tradicional X orçamento-programa
- 3 - Classificações orçamentárias
 - 3.1- Classificação institucional
 - 3.2- Classificação funcional-programática
 - 3.3- Classificação econômica
 - 3.3.1- Da receita
 - 3.3.2- Da despesa
- 4 - Princípios orçamentários
- 5 - Ciclo orçamentário
- 6 - Créditos adicionais
 - 6.1- Conceito e tipos de créditos adicionais
 - 6.2- Fontes de recursos para a abertura de créditos adicionais
 - 6.3- Sistemática de elaboração do decreto
- 7 - Práticas de elaboração do orçamento
- 8 - Modelo de projeto de lei orçamentária e seu conteúdo a legislação.

REGISTRO DE CERTIFICAÇÃO

N.º 24

FOLHAS: 402

LIVRO:


Vanderson da Silva Melo
Supervisor Administrativo - Pedagógico
da Escola de Artes José Amado Nascimento





ACERVOS TÉCNICOS



ACERVOS TÉCNICOS

MUNICÍPIO	PERÍODO	PROPOSTAS/PLANO DE TRABALHO ELABORADOS E APROVADAS	CONVÊNIOS EM EXECUÇÃO ACOMPANHADOS	CONVENIOS COM PRESTAÇÃO DE CONTAS REALIZADAS
Cedro de São João	2013-2016	12	8	2
Cedro de São João*	2017-2018	03	09	-
Cedro de São João*	2019-2020	-	10	06
Cristinápolis*	2017-2018	06	10	-
Cristinápolis	2019-2020	-	12	5
Cumbe	2013-2016	09	05	04
Gararu*	2009-2012	09	-	-
Gararu*	2013-2016	03	02	04
Gararu*	2017-2018	01	13	-
Gararu	2019-2020	1	12	4
Itabaianinha*	2017-2018	18	21	01
Itabaianinha	2019-2020	1	26	13
Itabi*	2017-2018	03	05	-
Itabi	2019-2020	-	6	6
Nossa Senhora da Glória*	2017-2018	04	10	07
Nossa Senhora da Glória	2019-2020	03	11	09
Nossa Senhora das Dores*	2017-2018	07	12	01
Nossa Senhora das Dores	2019-2020	1	12	9

Pacatuba*	2013-2016	12	13	01
Pacatuba*	2017-2018	06	05	-
Pinhão*	2017-2018	-	08	01
Pinhão	2019-2020	-	5	5
Porto da Folha*	2013-2016	01	01	07
Porto da Folha*	2017-2018	05	12	01
Porto da Folha	2019-2020	1	13	1
Rosário do Catete*	2017-2018	-	03	-
Rosário do Catete	2019-2020	02	01	04
São Francisco*	2013-2016	5	5	7
São Francisco	2017-2018	01	04	01
Telha*	2013-2016	09	07	02
Telha*	2017-2018	02	03	-
Telha	2019-2020	-	4	7
Tobias Barreto*	2017-2018	02	15	03
Tobias Barreto	2019-2020	4	42	9
Tomar do Geru*	2017-2018	07	13	-
Tomar do Geru	2019-2020	1	17	4
Total dos Serviços	-	139	355	124

*Acervos encaminhados através de mídia digital (CD)



ESTADO DE SERGIPE
PREFEITURA MUNICIPAL DE CEDRO DE SÃO JOÃO
GABINETE DO PREFEITO

Pça Getúlio Vargas, nº 42 – Bairro Centro – Cedro de São João/SE
CEP.: 49.930-000 - Fone: (79) 3347-1230 CNPJ nº 13.117.601/0001-20
E-mail: pmcedro@yahoo.com.br



DECLARAÇÃO PARA FINS COMPROBATÓRIOS DE CAPACIDADE TÉCNICA

Declaramos para os quaisquer fins que o administrador de empresas e especialista em gestão de convênios André Soares Clementino, com escritório localizado a [REDACTED] [REDACTED], portador do CPF [REDACTED] durante o período de 01.01.2013 a 31.12.2016, prestou serviços na gestão de convênios, contratos de repasse, conforme abaixo descrito, ao município de Cedro de São João. Registramos que os serviços foram executados com qualidade e tempestividade, demonstrando capacidade técnica, presteza, urbanidade e celeridade na execução dos serviços contratados.

1. Detalhamento dos serviços contratados e prestados ao Município de Cedro de São João:

- a) Cadastramento de servidores do município no Sistema de Convênios do Governo Federal (SICONV);
- b) Realização das seguintes tarefas: inclusão de propostas/planos de trabalho, respostas à pareceres técnicos das propostas inseridas no sistema, realização de ajustes de planos de trabalho e realização de Termos aditivos de valor ou de prorrogação de prazo.
- c) Capacitação de servidores para uso do SICONV, especificamente nas seguintes tarefas: inclusão de propostas/planos de trabalho, na resposta a pareceres técnicos das propostas inseridas no sistema e na realização de ajustes de planos de trabalho.
- d) Capacitação de servidores para uso do SICONV, especificamente nas seguintes tarefas: inclusão de procedimentos licitatórios, de contratos com fornecedores/prestadores de serviços, de termos aditivos, de notas fiscais, processos de pagamentos, de informações sobre contrapartida, na emissão de relatórios, de pagamento via OBTV e na realização de prestação de contas, parcial e final.
- e) Acompanhamento nas visitas aos órgãos do Governo Federal em Brasília, para tratar sobre as propostas elaboradas no SICONV e os convênios em execução.
- f) Visitas técnicas junto às repartições dos órgãos federais localizadas em Sergipe, a exemplo da Superintendência da Caixa Econômica, Funasa, DICON, entre outros departamentos para tratar sobre os convênios em execução.



ESTADO DE SERGIPE
PREFEITURA MUNICIPAL DE CEDRO DE SÃO JOÃO
GABINETE DO PREFEITO

Pça Getúlio Vargas, nº 42 – Bairro Centro – Cedro de São João/SE
CEP: 49.930-000 - Fone: (79) 3347-1230 CNPJ nº 13.117.601/0001-20
E-mail: pmcedro@yahoo.com.br



2.No quadro abaixo, segue detalhamento dos serviços realizados e aprovadas pelos órgãos concedentes:

PROPOSTAS ELABORADAS E APROVADAS PELOS ÓRGÃOS CONCEDENTES			
Nº DA PROPOSTA NO SICONV	ÓRGÃO CONCEDENTE	OBJETO DA PROPOSTA	SITUAÇÃO DA PROPOSTA
031882/2010	Ministério do Turismo	Construção de Praça de Eventos	Proposta e plano de trabalho aprovado pelo Ministério do Turismo, conforme comprovação em anexo.
023204/2011	Ministério dos Esportes	Reforma do Campo Municipal de Futebol	Proposta e plano de trabalho aprovado pelo Ministério dos Esportes, conforme comprovação em anexo.
048683/2015	Ministério das Cidades	Construção de Praça	Proposta e plano de trabalho aprovado pelo Ministério das Cidades, conforme comprovação em anexo.
005614/2015	Ministério das Cidades	Pavimentação de ruas	Proposta e plano de trabalho aprovado pelo Ministério das Cidades, conforme comprovação em anexo.
027574/2013	Ministério do Turismo	Construção de Praça de Eventos	Foi gerado o convênio de nº 791112/2013



ESTADO DE SERGIPE
PREFEITURA MUNICIPAL DE CEDRO DE SÃO JOÃO
GABINETE DO PREFEITO

FL. Nº: 55

Ass.: @

Pça Getúlio Vargas, nº 42 – Bairro Centro – Cedro de São João/SE
CEP.: 49.930-000 - Fone: (79) 3347-1230 CNPJ nº 13.117.601/0001-20
E-mail: pmcedro@yahoo.com.br

039767/2013	Ministério das Cidades	Pavimentação de Ruas	Foi gerado o convênio de nº 789670/2013
060327/2009	Ministério das Cidades	Pavimentação de Ruas	Foi gerado o convênio de nº 711377/2009
080829/2009	Ministério do Turismo	Construção de um Pórtico	Foi gerado o convênio de nº 717703/2009
037201/2013	Ministério das Cidades	Pavimentação de Ruas	Foi gerado o convênio de nº 785557/2013
007081/2016	Ministério das Cidades	Pavimentação de vias	Foi gerado o convênio de nº 829564
023833/2015	Ministério das Cidades	Urbanização de Avenida	Foi gerado o convênio de nº 819676/2015
013388/2016	Ministério da Cultura	Construção da Casa da Cultura	Foi gerado o convênio de nº 832713/2016

3

CONVÊNIOS/CONTRATOS DE REPASSE EM EXECUÇÃO

Nº DO CONVÊNIO/CONTRATO DE REPASSE	ÓRGÃO CONCEDENTE	OBJETO DA PROPOSTA	SITUAÇÃO DO CONVÊNIO
CONVÊNIO: 791112/2013 CONTRATO DE REPASSE: 1008921-71/2013	Ministério do Turismo	Construção da Praça de eventos de Cedro de São João	Em execução, conforme comprovação em anexo.
CONVÊNIO 789670/2013 CONTRATO DE REPASSE: 1008017-01/2013	Ministério das Cidades	Pavimentação de Ruas	Em execução, conforme comprovação em anexo.
CONVÊNIO 711377/2009 CONTRATO DE REPASSE: 0308735-93/2009	Ministério das Cidades	Pavimentação de Ruas	Em execução, conforme comprovação em anexo.



ESTADO DE SERGIPE
 PREFEITURA MUNICIPAL DE CEDRO DE SÃO JOÃO
 GABINETE DO PREFEITO

Pça Getúlio Vargas, nº 42 – Bairro Centro – Cedro de São João/SE
 CEP.: 49.930-000 - Fone: (79) 3347-1230 CNPJ nº 13.117.601/0001-20
 E-mail: pmcedro@yahoo.com.br

FL. Nº: 56
 Acc.: 8

CONVÊNIO 717703/2009 CONTRATO DE REPASSE: 0305319-97/2009	Ministério do Turismo	Construção de um Pórtico	Em execução, conforme comprovação em anexo.
CONVÊNIO 785557/2013 CONTRATO DE REPASSE: 1005604-20/2013	Ministério das Cidades	Pavimentação de Ruas	Em execução, conforme comprovação em anexo.
CONVÊNIO 829564/2016 CONTRATO DE REPASSE: 1030335-26/2016	Ministério das Cidades	Pavimentação de vias	Em execução, conforme comprovação em anexo.
CONVÊNIO 819676/2015 CONTRATO DE REPASSE: 1024682-99/2015	Ministério das Cidades	Urbanização de Avenida	Em execução, conforme comprovação em anexo.
CONVÊNIO 832713/2016 CONTRATO DE REPASSE: 1033499-18/2016	Ministério da Cultura	Construção da Casa da Cultura	Em execução, conforme comprovação em anexo.

CONVÊNIOS/CONTRATOS DE REPASSE COM PRESTAÇÃO DE CONTAS APROVADA

Nº DO CONVÊNIO/CONTRATO DE REPASSE	ÓRGÃO CONCEDENTE	OBJETO DO CONVÊNIO	SITUAÇÃO DO CONVÊNIO
CONVÊNIO 717724/2009 CONTRATO DE REPASSE: 0305317-79/2009	Ministério do Turismo	Reforma da Praça Antônio Soares da Costa	Prestação de contas aprovada em 08.05.2014,





ESTADO DE SERGIPE
PREFEITURA MUNICIPAL DE CEDRO DE SÃO JOÃO
CABINETE DO PREFEITO

FL Nº: 57
Ass. *[assinatura]*


Peça Gerúlio Vargas, nº 42 – Bairro Centro – Cedro de São João/SE
CEP.: 49.930-000 - Fone: (79) 3347-1230 CNPJ nº 13.117.601/0001-20
E-mail: pmcedro@yahoo.com.br

			conforme comprovante anexo.
CONVÊNIO 734718/2010 CONTRATO DE REPASSE: 0325231-68/2010	Ministério da Agricultura	Aquisição de um trator com implementos	Prestação de contas aprovada em 10.10.2013, conforme comprovante anexo.

À vista dos serviços acima detalhadamente expostos, contratados por este Município e realizados pelo especialista ANDRÉ SOARES CLEMENTINO, ATESTAMOS, com louvor, a sua capacidade técnica.

Cedro de São João, 31 de dezembro de 2016.

[Assinatura]
NEUDO ALVES
Prefeito Municipal



CARTÓRIO DO 1º OFÍCIO DE NOTAS E REGISTRO DE CEDRO DE SÃO JOÃO-SE DE TÍTULOS DE CEDRO DE SÃO JOÃO-SE

Autentico a presente cópia que é reprodução fiel do original que me foi apresentado.


Dou fé.
Cedro de S. João(SE), 09 de 12/2017

FLN: 58
Ass: [assinatura]

VALIDA SOMENTE COM SELO DE AUTENTICAÇÃO E FISCALIZAÇÃO
[assinatura]
Vanessa Alves da S. Santos - Tabeliã
Vanessa Alves da S. Santos - Substituta
Estado de Sergipe
Câmara Municipal de Cedro de São João
Marcely Rocha Araújo
ESCREVENTE AUTORIZADA

Ata da Sessão Solene de Instalação para Posse de Vereadores, Prefeito e Vice-Prefeito da Câmara Municipal de Cedro de São João – SE.

Ao primeiro dia do mês de janeiro do ano de dois mil e dezessete, nas dependências da Câmara Municipal de Cedro de São João – SE, situada à Av. Vereadora Helena Sá, s/n, às 00h30min, na instalação da 20ª Legislatura, com início em 1º de janeiro do ano dois mil e dezessete e término em 31 de dezembro do ano dois mil e vinte, compareceram os vereadores: Carlos Magno Melo – PMDB, Diego de Melo Oliveira – DEM, Lidiane Alves Santos – PMDB, Maria do Carmo Sá – DEM, Maria Zizi Andrade dos Santos – PMDB, Marlison Santos Vieira – DEM, Nelson da Cruz Santana – PV, Noélia Melo Santos - DEM e Wanderlei José Alves – PSD. A Vereadora Maria do Carmo Sá assumiu a presidência, por ser a vereadora mais idosa entre os presentes; e usando de suas atribuições nomeou para secretariar a presente sessão solene o Vereador Wanderlei José Alves. Convidados pela Senhora Presidente fizeram parte da mesa dos trabalhos: Gilton Melo, Simone Alves, Manoel Alves, Joane Alberto Rodrigues Nascimento. Na seqüência, Senhora Presidente convida a todos os presentes para em pé cantar o Hino Nacional. Em seguida, a Senhora Presidente passa a proceder ao ritual de posse dos vereadores convidando-os para em pé, estenderem a mão direita em direção às bandeiras, faz a leitura do compromisso que consta no Regimento Interno da Câmara Municipal de Cedro de São João: – **"Prometo cumprir a Constituição Federal, a Constituição Estadual e a Lei Orgânica Municipal, desempenhar o mandato que me foi confiado e trabalhar pelo progresso do Município e bem estar de seu povo"**. Logo após, a Senhora Presidente solicita a leitura do Termo de Posse dos vereadores e, em seguida a chamada nominal, para que venham até a mesa dos trabalhos entreguem sua respectiva declaração de bens e assinem o livro do Termo de Posse. Na seqüência, Senhora Presidente declarou empossados em seus cargos os vereadores presentes. Em cumprimento ao artigo 15, § 4º da Lei Orgânica Municipal, as declarações de bens dos vereadores empossados em 1º de janeiro de 2017 se resumem em: **Vereador Carlos Magno Melo:** Uma moto Honda 125 ano 2009 no valor de R\$ 3.000,00 (três mil reais). **Vereador Diego de Melo Oliveira:** Uma casa na Rua Vereador Manoel Dernizar Santos, na cidade de Cedro de São João - SE no valor de R\$ 50.000,00 (cinquenta mil reais). **Vereadora Lidiane Alves Santos:** Uma casa situada na Av. Manoel Dantas 158, na cidade de Cedro de São João – SE no valor de R\$ 25.000,00 (vinte e cinco mil reais); Um caminhão Mercedes Benz 710 ano 2005, diesel no valor de



AVIADO SOMENTE COM SELO DE
AUTENTICIDADE E FISCALIZAÇÃO

CARTÓRIO DO 1º OFÍCIO DE NOTAS E PROTESTOS
DE TÍTULOS DE CEDRO DE SÃO JOÃO-SE

Autentico a presente cópia que é reprodução
fiel do original que me foi apresentado.

Dou fé.

Cedro de S. João (SE)

Wanastre Alves da S. Santos - Tabella
 Vanessa Alves da S. Santos - Substituta

Marcelly Rocha Araújo
ESCREVENTE AUTORIZADA



Estado de Sergipe
Câmara Municipal de Cedro de São João

R\$ 44.500,00 (quarenta e quatro mil e quinhentos reais); Lote agrícola n.º 29, com uma área de 4, 246 ha, localizado no Projeto Propriá, município de Propriá – SE no valor de R\$ 35.000,00 (trinta e cinco mil reais); um salão de alvenaria, tijolos e telhas, situado à Av. Coronel Augusto Maynard, município de Cedro de São João – SE no valor de R\$ 50.000,00 (cinquenta mil reais); um reboque R Shalom CA 1E no valor de R\$ 4.500,00 (quatro mil e quinhentos reais). **Vereadora Maria do Carmo Sá:** Um terreno com 80 (oitenta) tarefas, município de Cedro de São João – SE no valor de R\$ 150.000,00 (cento e cinquenta mil reais); uma casa na Av. Manoel Dantas, município de Cedro de São João no valor de R\$ 200.000,00 (duzentos mil reais). **Vereadora Maria Zizi Andrade dos Santos:** Declarou a bem da verdade que não possui bens algum. **Vereador Marlison Santos Vieira:** Carro Fiat Punto 2015 no valor de R\$ 40.000,00 (quarenta mil reais). **Vereador Nelson da Cruz Santana:** Declarou a bem da verdade que não possui bens algum. **Vereadora Noélia Melo Santos:** Declarou a bem da verdade que não possui bens algum. **Vereador Wanderlei José Alves:** Apart. Cond. Vale do Cotinguiba – Cj Augusto Franco – Aracaju no valor de R\$ 50.000,00 (cinquenta mil reais); Veículo Etios 2013 no valor de R\$ 31.472,00 (trinta e um mil, quatrocentos e setenta e dois reais); Financiamento de casa na rua Álvaro Rodrigues, 250, quadra 17, bairro Jabotiana, Aracaju – SE, no valor de R\$ 200.000,00 (duzentos mil reais). Em seguida, a Senhora Presidente solicita aos Senhores Neudo Alves e Luiz Delfino de Souza Júnior, respectivamente Prefeito e Vice - Prefeito, eleitos em 02 de outubro de 2016 e diplomados pela Justiça Eleitoral da Comarca de Cedro de São João - SE, para que fiquem em pé, a fim de proceder ao ritual de posse, lendo o mesmo compromisso feito pelos vereadores: **"Prometo cumprir a Constituição Federal, a Constituição Estadual e a Lei Orgânica Municipal, desempenhar o mandato que me foi confiado e trabalhar pelo progresso do Município e bem estar de seu povo"**. Logo após, a Senhora Presidente solicita a leitura do termo de posse do Senhor Prefeito e Vice-Prefeito Municipal, que após, entregaram as respectivas declarações de bens e assinaram o Termo de Posse, solicitando também dos vereadores que assinem o livro em que consta o termo de posse do Senhor Prefeito e Vice – Prefeito Municipal. Na sequência, a Senhora Presidente empossa os Senhores Neudo Alves e Luiz Delfino de Souza Júnior Prefeito e Vice - Prefeito do Município de Cedro de São João, respectivamente. Em cumprimento ao artigo 15, § 4º da Lei Orgânica do Município, as declarações de bens do Senhor Prefeito e Vice - Prefeito Municipal se resumem em: **Neudo Alves:** Declarou a bem da verdade que não



FL. Nº. 60
Ass. 9

Estado de Sergipe
Câmara Municipal de Cedro de São João

possui bens algum. **Luiz Delfino de Souza Júnior:** Declarou a bem da verdade que não possui bens algum. Em seguida, Sr^a. Presidente franqueou a palavra. Manifestaram-se pela ordem os Vereadores Maria Zizi Andrade dos Santos; Diego de Melo Oliveira; Noélia Melo Santos; Marlison Santos Vieira; Nelson da Cruz Santana; Lidiane Alves Santos; Carlos Magno Melo e Wanderlei José Alves, o Vice-prefeito Luiz Delfino de Souza Júnior e o Prefeito Neudo Alves. **ENCERRAMENTO:** Agradecendo a Deus, aos senhores vereadores, funcionários desta Casa de Leis e público presente, Senhora Presidente declarou encerrada a sessão de posse dos Vereadores, Prefeito e Vice-Prefeito convocando os Srs. Vereadores para em seguida participarem da Sessão Preparatória de Eleição e Posse da Mesa Diretora da Câmara Municipal de Vereadores para o Biênio de 2017 a 2018. Para constar, lavrou-se a presente Ata, que, lida e julgada conforme, vai devidamente assinada pela Mesa dos Trabalhos.

Maria do Carmo Sá
Maria do Carmo Sá - DEM

Presidente


Wanderlei José Alves
Wanderlei José Alves - PSB

Secretário



CARTÓRIO DO 2º OFÍCIO - Registro de Imóveis das Pessoas Naturais, Jurídicas e Títulos e Documentos, Av. Manoel Dias, nº 366, Centro, Cedro de São João - SE, CEP: 49.930-000. Fone: (79) 3347.1173
Apresentado hoje às 08:00 hs. Protocolado sob o nº 118
Registrado no Livro 0-13 às fls 135/137 sob nº de ordem 448
Em 05 de janeiro de 2017
(x) Títulos e Documentos
() Pessoas Jurídicas
Cedro de São João - SE, 05/01/2017
Mônica Cruz Dantas
Mônica Cruz Dantas
Escrivente

Selo Digital de Fiscalização
Tribunal de Justiça de Sergipe
2º Ofício da Comarca de Cedro de São João
- 05/01/2017 - 08:39:58
Selo TJSE: 201729572000039
Acesse: www.tjse.jus.br/x/PG67QJ



Selo Digital de Fiscalização e Controle
Tribunal de Justiça de Sergipe
1º Ofício de Notas e Protesto de Cedro de São João
SELO TJSE: 201729572000226
Acesse: www.tjse.jus.br/172668

CARTÓRIO DO 1º OFÍCIO DE NOTAS E PROTESTO DE TÍTULOS DE CEDRO DE SÃO JOÃO-SE
Autentico a presente cópia que é reprodução fiel do original que me foi apresentado.
Dou fé.
Cedro de S. João (SE), 09/01/2017

Marcely Rocha Araújo
Marcely Rocha Araújo
ESCREVENTE AUTORIZADA

FL. Nº. 61
Ass. 2



VÁLIDA EM TODO O TERRITÓRIO NACIONAL

REGISTRO GERAL [REDACTED] 2.VIA DATA DE EXPEDIÇÃO 09/05/2013

NOME
NEIDO ALVES

FILIAÇÃO
MANOEL ALVES SOBRINHO
APARECIDA ALVES ROCHA

NATURALIDADE DATA DE NASCIMENTO
CEDRO DE SÃO JOÃO-SE 26/05/1970

DOC ORIGEM
CT. CASAM. NR 16 LV B01 FL 16

CPF CART. JOF. DIST. COM. CEDRO DE SÃO JOÃO/SE

RIS [REDACTED]

ASSINATURA DO DIRETOR

1 F1 Nº 7.116 DE 29/08/83

FLN. 62
Ass. 0

O Presidente da 25ª Junta Eleitoral, no uso das atribuições que lhe confere o artigo 215 do Código Eleitoral (Lei nº 4.737, de 15 de julho de 1965), tendo em vista a proclamação dos resultados das eleições de 2 de outubro de 2016, expede o diploma de PREFEITO a

NEUDO ALVES

(DEM/PSD/PV), com 2.629 votos preferenciais, do total de 4.352 votos válidos, conforme Ata Geral das Eleições.

Cedro de São João/SE, 15 de dezembro de 2016.

CARTÓRIO DO 1º OFÍCIO DE NOTAS E PROTESTO DE TÍTULOS DE CEDRO DE SÃO JOÃO-SE

Autentico a presente cópia que é reprodução fiel do original que me foi apresentado.

Dou fé,
Cedro de S. João(SE), 15 de dezembro de 2016

Wanashine Alves da S. Santos - Tabeliã
 Vaneide de Jesus - Substituída

ESCREVENTE AUTORIZADA

Glauber Dantas Rebouças
GLAUBER DANTAS REBOUÇAS
Juiz Eleitoral

Sala Digital de Proclamação e Controle
Tribunal de Justiça do Sergipe
1º Ofício de Notas e Protesto de Títulos de São João
SELO TISS: 201612151500016
Assessor: www.tjuj.sej.br/2016121515

VÁLIDO SOMENTE COM SELO DE AUTENTICIDADE E FISCALIZAÇÃO

FL. Nº. 63
Ass. 0

ANOTAÇÕES COMPLEMENTARES

Eletorado apto: 4.930

Total de votos apurados: 4.539

Votos brancos: 52

Votos nulos: 135

Abstenções: 391

Quite com o Serviço Militar

Selo Digital de Fiscalização e Controle
Tribunal de Justiça do Rio Grande do Sul
1º Ofício de Notas e Protestos de Fatos de São José
SELO TISSÉ: 05/01/2007 09:00:28
Assessor: www.tju.rs.gov.br

VALIDO SOMENTE COM SELO DE AUTENTICIDADE E FISCALIZAÇÃO

CARTÓRIO DO 1º OFÍCIO DE NOTAS E PROTESTOS DE TÍTULOS DE CEDRO DE SÃO JOÃO-SE

Autentico a presente cópia que é reprodução fiel do original que me foi apresentado.

Dou fé.

Cedro de S. José

[Assinatura]

Wanésia Alves da S. Santos - Tabelião

Vanessa Alves da S. Santos - Substituta

Marcelly Rocha Araújo

ESCREVENTE AUTORIZADA

FL. Nº. 64
 Ass. 0

FATURA MENSAL DE SERVIÇOS DE ÁGUA E ESGOTO

Endereço: Mor 72675, 6 Nome: SIMONE DA COSTA ALVES

CNPJ: 00000000 Roteiro: 201001/00191 Identificação: 11F068953 Res. Cond. Inal. 00b.
 Leitura atual: 1846 Leitura anterior: 1846 Consumo: 0 m³ Data: 09/12/2016 Dias: 31 Consumo

Descrição dos Serviços	Valores
ÁGUA	72,25
ESGOTO	0,00

000000	05/2016	06/2016	07/2016	08/2016	09/2016	10/2016	11/2016	Mês
020	028	030	030	028	022	26		

Motivo da Ausência de Leitura	Código	VALORES EM R\$
	1000	72,25
Débito do Exercício	X	ÁGUA
		0,00
		ESGOTO
		0,00
		SERVIÇOS
		72,25
		TOTAL

J F M A M J J A S O N D
 Caso tenha pago desconsiderar o aviso
 08 01 03 06 Mês: 12/2016
 VENCIMENTO: 14/12/2016

Qualidade da Água Distribuída	Turbidez	Cor	Cloro	Fluoreto	Coliformes Totais	Escherichia Coli
Nº de Amostras Exigidas	20	20	20	0	20	20
Nº de Amostras Analisadas	20	20	20	0	20	20

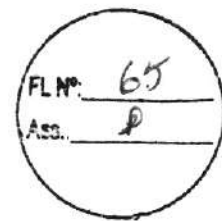

Nº de Amostras em Conformidade com a Portaria 2.914/2011
 (Significação dos Parâmetros de Controle: Verificar Padrão Foras de Funcionadas)
 Vigilância Sanitária do Município - Telefone: (79) 3347.1233

Mensagem:
 DESEJAMOS A TODOS UM FELIZ NATAL E QUE O ANO DE 2017 SEJA REPLETO DE REALIZAÇÕES, CONQUISTAS E ALEGRIAS.

A falta de pagamento dessa fatura 30 (trinta) dias após seu vencimento implicará na interrupção do fornecimento de serviços.

Selo Digital de Fiscalização e Controle
 Tribunal de Justiça de Sergipe
 1º Ofício de Notas e Protocolo do Centro de São João
 SELO T.J.S.E.: 2017.04248.000206
 Assina: www.tjse.tus.br/1E9.NJGA

VALIDO SOMENTE COM SELO DE AUTENTICIDADE E FISCALIZAÇÃO
 CARTORIO DO 1º OFÍCIO DE NOTAS E PROTESTO DE TÍTULOS DE CEDRO DE SÃO JOÃO-SE
 Autentico a presente cópia que é reprodução fiel do original que me foi apresentado.
 Dou fé.
 Cedro de S. João (SE): 09.01.2017
 Wanasha Alves de S. Santos - Tabeliã
 Vanessa Alves da S. Santos - Substituta
Marcelo Rocha Araújo
 ESCRIVÃO(A) AUTORIZADA



PROPOSTAS/PLANOS DE TRABALHO APROVADOS



Consultar Proposta

54000 - MINISTERIO DO TURISMO

21/01/2017 10:31:10

Dados da Proposta Plano de Trabalho Projeto Básico/Termo de Referência Execução Concedente Execução Conveniente
 Prestação de Contas TCE
 Dados Programas Participantes Declarações

Modalidade **Contrato de Repasse**Enviada para mandatária? **Sim****Proposta/Plano de Trabalho Aprovados**

Situação

Empenhado não Publicação Não Publicado

Número do Pré-Convênio	748160/2010	Número da Proposta	031882/2010
Número Interno do Órgão	31882/2010		
Número do Processo	031882/2010		

Lista de Documentos Digitalizados

Nenhum registro foi encontrado.

Proponente **CNPJ 13.117.601/0001-20 - CEDRO DE SAO JOAO PREFEITURA**

Detalhar

Executores

Nenhum registro foi encontrado.

Fundamento Legal **Decreto 6170/07**Órgão **54000 - MINISTERIO DO TURISMO**

Justificativa

COM UMA POPULAÇÃO APROXIMADA DE 5.358 HABITANTES SENDO, 2.733 DO SEXO MASCULINO E 2.625 DO SEXO FEMININO, COM CERCA DE 80 KILÔMETROS QUADRADOS DE ÁREA, POSSUI UMA DENSIDADE POPULACIONAL DE QUASE 70.74 HABITANTES POR KM QUADRADOS. SUA PRINCIPAL FONTE DE RENDA É A PISCICULTURA E A RIZICULTURA (CULTIVO DO ARROZ), LOGO EM SEGUIDA VEM O TURISMO COMERCIAL ATRAVÉS DE ARTESANATO COM O RENDENDÊ E A TAPEÇARIA, ALÉM DESTES O MUNICIPIO DE CEDRO DO SÃO JOÃO É CONSIDERADO HOJE COMO O MAIOR PRODUTOR DE CARNE DO SOL DO ESTADO DE SERGIPE, ONDE POSSUI UMA GRANDE CLIENTELA NOS ESTADOS DE SERGIPE E DE ALAGOAS. ESTES PRODUTOS, NOS ÚLTIMOS ANOS ELEVARAM A ECONOMIA LOCAL COM O CRESCIMENTO DE SUAS VENDAS. ALÉM DE ATRAIR OS TURÍSTICA PARA A AQUISIÇÃO DO SEU ARTESANATO E A CARNE DO SOL, O MUNICIPIO DE CEDRO DE SÃO JOAO TAMBÉM TEM COMO ATRATIVO TURÍSTICO A LAGOA SALOMÉ QUE RECEBE SEMANALMENTE UM GRANDE VOLUME DE VISITANTES. PARA ALAVANCAR CADA VEZ MAIS O COMERCIO LOCAL, O MUNICIPIO TAMBÉM PROMOVE TODO ANO A FESTA DA CARNE DO SOL, REALIZADA SEMPRE DURANTE O MÊS DE OUTUBRO, O EVENTO ATRAI MILHARES DE TURISTAS. A CADA ANO TEM AUMENTADO O VOLUME DE VISITANTES NO MUNICIPIO O QUE TEM PROPORCIONADO UM CRESCIMENTO NA ECONOMIA LOCAL. O RECURSO QUE ORA PLEITEAMOS DESTINA-SE A CONSTRUÇÃO DA PRAÇA DE EVENTOS DE CEDRO DE SÃO JOAO. É SABIDO QUE O TURISMO É UMA DAS POUCAS FERRAMENTAS QUE TEMOS PARA A TRANFORMAÇÃO E MELHORA DA ECONOMIA DOS MUNICIPIOS. PRINCIPALMENTE AQUELES QUE DEPENDEM ÚNICA E EXCLUSIVAMENTE DE REPASSES DO GOVERNO FEDERAL. CEDRO DE SÃO DE JOÃO É UM MUNICIPIO TRADICIONALMENTE REALIZADOR DE GRANDES EVENTOS COMO: CARNALVAL (MÊS DE FEVEREIRO); CARNAVAL FORA DE ÉPOCA (MÊS DE MARÇO); CAVALGADA DAS MULHERES (MÊS DE MAIO); SÃO JOÃO (MÊS DE JUNHO); CAVALDA DOS BRIDÕES DE OURO (MÊS DE SETEMBRO); FESTA DA CARNE DO SOL (MÊS DE OUTUBRO). POR ISSO, ENTENDEMOS QUE A IMPLANTAÇÃO DESSE EMPREENDIMENTO ESTARÁ PROPORCIONANDO O DESENVOLVIMENTO TURÍSTICO DESTE MUNICIPIO E DA REGIÃO DO BAIXO SÃO FRANCISCO, UMA VEZ QUE, ESTAREMOS RECEBENDO UMA INFRAESTRUTURA ADEQUADA PARA ACOLHER NOSSOS TURISTAS E VISITANTES. É PERCEBIDO TAMBÉM QUE O INVESTIMENTO EM INFRA-ESTRUTURA TURÍSTICA DO GOVERNO FEDERAL TEM CRIADO UM IMPACTO POSITIVO NA ECONOMIA DOS MUNICIPIOS. PORTANTO, PARA QUE POSSAMOS MELHORAR A ECONOMIA DESTE MUNICIPIO, ATRAVÉS DE INFRA-ESTRUTURA TURÍSTICA, E POR CONSEQUENTE A QUALIDADE DE VIDA DE NOSSOS MUNICÍPIES, SOLICITAMOS QUE ESTE PLEITO SEJA ATENDIDO. ESPERA-SE QUE COM ESTA OBRA O MUNICIPIO POSSA VALORIZAR MAIS O CIDADÃO CEDRENSE, RECHEANDO SEU EGO, E QUE POSSA TAMBÉM DAR UM FORMATO MELHOR NA RECEPÇÃO DOS TURISTAS. ESTE RECURSO É ORIUNDO DA EMENDA PARLAMENTAR DE Nº 2462.0001, FUNCIONAL PROGRAMÁTICA Nº 23.695.1166.10V0.0028, DE AUTORIA DO DEPUTADO VALADARES FILHO.

Objeto do Convênio **CONSTRUÇÃO DA PRAÇA DE EVENTOS DE CEDRO DE SÃO JOÃO**

Capacidade Técnica e Gerencial

Arquivos Anexos - Capacidade Técnica e Gerencial

Nenhum registro foi encontrado.

07/01/2017

Detalhar Proposta



OBTV
Opera por
OBTV

Não

Dados Bancários

Banco	CAIXA ECONOMICA FEDERAL		
Agência	0866-4	Conta	6472573
Situação	Conta Pendente de Regularização	Data da Última Modificação	16/07/2010 00:00:00
Descrição	O SICONV recebeu o número da conta-corrente do convênio. Para regularizar esta conta, o Convenente deve se dirigir à instituição bancária para entregar os documentos necessários, conforme orientação da própria instituição.		

Datas

Data da Proposta	01/04/2010
Data Início de Vigência	31/12/2010
Data Término de Vigência	31/12/2012
Data Limite p/ Prestação de Contas	31/12/2012

Valores

- R\$ 400.000,00 Valor Global
- R\$ 390.000,00 Valor de Repasse
- R\$ 10.000,00 Valor da Contrapartida
 - R\$ 10.000,00 Valor Contrapartida Financeira
 - R\$ 0,00 Valor Contrapartida Bens e Serviços
- R\$ 0,00 Valor de Rendimentos de Aplicação

Anexos de comprovação da contrapartida
Nenhum registro foi encontrado.

Cronograma orçamentário do valor do repasse

Deverão ser informados os valores que serão empenhados no orçamento de cada exercício.

Ano	Valor (R\$)
2010	R\$ 390.000,00

Consultar Proposta

51000 - MINISTERIO DO ESPORTE

Convênio 023204/2011

Dados da Proposta Plano de Trabalho Projeto Básico/Termo de Referência Execução Concedente Execução Conveniente


Prestação de Contas TCE

Dados Programas Participantes Declarações

Modalidade **Contrato de Repasse**Enviada para mandatária? **Sim**Situação **Proposta/Plano de Trabalho Aprovados**

Empenhado não Publicação Não Publicado

Número do Pré-Convênio	763003/2011	Número da Proposta	023204/2011
Número Interno do Órgão	23204/2011		
Número do Processo	023204/2011		



Lista de Documentos Digitalizados

Nenhum registro foi encontrado.

Proponente **CNPJ 13.117.601/0001-20 - CEDRO DE SAO JOAO PREFEITURA**

Pesquisar

Executores

Nenhum registro foi encontrado.

Fundamento Legal **Decreto 6170/07**Órgão **51000 - MINISTERIO DO ESPORTE**

Justificativa

Com uma população de aproximada de 5.358 habitantes sendo, 2.733 do sexo masculino e 2.625 do sexo feminino, com cerca de 80 quilômetros quadrados de área. Possui uma densidade populacional de quase 70.74 habitantes por km quadrado. A perspectiva de mudanças da realidade política e econômica nordestina exige a participação ativa dos diversos segmentos da sociedade, principalmente da iniciativa do poder público. A nossa população vem aumentando gradativamente e em consonância a isso percebemos nos bairros e escolas a concentração de criança, adolescentes e jovens privados de alguns direitos sociais, o município ainda não dispõe suficientemente de espaços públicos de lazer e esportivos que atraiam essa clientela e lhe proporcione uma melhor qualidade de vida. Nesse sentido nos preocupamos em pleitear a Reforma do Campo Municipal de Futebol intencionados em atender pessoas de todas as faixas etária de 5 a 39 anos. Percebemos um crescimento significativo populacional, a concentração de crianças, adolescentes e jovens durante os fins de semana, nos bares, nas lan houses ou em suas próprias residências na frente dos aparelhos de tv, justificam a falta de meios para o entretenimento ou a prática de atividades esportivas. Constantemente moradores reclamam de focos de drogas e criminosos residentes na região, além das ocorrências de furtos e roubos nas residências. Percebemos facilmente famílias desestruturadas e crianças abandonadas à sorte, nas ruas buscando alimento, absolvidas por algum vício ou pegando fretes para ajuda na renda familiar. Sabemos que é na adolescência que as pessoas são facilmente influenciadas pelo consumismo, problemas psicológicos, costumes lesivos e outros que também influenciam as demais faixas etárias, gerando conflitos internos que desviam valores e aprendizagens antes obtidos. E é neste processo que o esporte mostra sua grande contribuição à sociedade. Portanto, solicitamos a aprovação deste a pleito para que possamos melhorar cada dia a qualidade de vida de nossa população. Destaca-se que os recursos que irão atender este empreendimento são oriundos da emendar parlamentar de nº 24620002 de autoria do deputado Valadares Filho.

Objeto do Convênio **Reforma do Campo Municipal de Futebol**

Capacidade Técnica e Gerencial

Arquivos Anexos - Capacidade Técnica e Gerencial

Nenhum registro foi encontrado.

OBTV

Opera por OBTV **Não**

Dados Bancários

Banco **CAIXA ECONOMICA FEDERAL**Agência **0866-4**

Conta

0066472727Situação **Conta Regularizada**

Data da Última Modificação

31/01/2012 00:00:00

07/01/2017

FLNº: 69

Ass.:

Detalhar Proposta

Descrição: A instituição bancária informou a regularização da conta do convênio e a mesma está pronta para ser movimentada.

Datas

Data da Proposta: 06/06/2011

Data Início de Vigência: 13/06/2011

Data Término de Vigência: 31/12/2012

Data Limite Atual

Data Limite p/ Prestação de Contas: 31/12/2012

Valores

R\$ 400.000,00 Valor Global

R\$ 390.000,00 Valor de Repasse

R\$ 10.000,00 Valor da Contrapartida

R\$ 10.000,00 Valor Contrapartida Financeira

R\$ 0,00 Valor Contrapartida Bens e Serviços

R\$ 0,00 Valor de Rendimentos de Aplicação

Anexos de comprovação da contrapartida

Nenhum registro foi encontrado.

Cronograma orçamentário do valor do repasse:

Deverão ser informados os valores que serão empenhados no orçamento de cada exercício.

Ano:
2011

Valor (R\$):
R\$ 390.000,00

Consultar Proposta

56000 - MINISTERIO DAS CIDADES

1.00000000000000000000

Dados da Proposta Plano de Trabalho Projeto Básico/Termo de Referência Execução Concedente Execução Conveniente

Prestação de Contas TCE

Dados Programas Participantes Declarações

Modalidade **Contrato de Repasse.** Enviada para mandatária? **Sim**

Situação **Proposta/Plano de Trabalho Aprovados**

Empenhado **sim** Publicação **Não Publicado**

Número do Pré-Convênio **824746/2015** Número da Proposta **048683/2015**

Número Interno do Órgão **48683/2015**

Número do Processo **0486832015**

Lista de Documentos Digitalizados

Nome Arquivo Data Upload

Cedro de São João 048683_2015.pdf 30/12/2015

Proponente **CNPJ 13.117.601/0001-20 - CEDRO DE SÃO JOÃO PREFEITURA**

Executores

Nenhum registro foi encontrado.

Fundamento Legal **Decreto 6170/07**

Órgão **56000 - MINISTERIO DAS CIDADES**

O município de Cedro de São João está localizado na região nordeste do Estado de Sergipe, limitando-se a norte com o município de Telha, a oeste com Malhada dos Bois e Aquidabã, a sul com São Francisco e a leste com Propriá. A área municipal ocupa 73km². A sede municipal tem uma altitude de 20,0 metros e coordenadas geográficas de 10°15'00" de latitude sul e 36°53'00" de longitude oeste. O acesso a partir de Aracaju, é feito pelas rodovias pavimentadas BR-235 e BR-101 num percurso total de 94km. O município foi criado pela Lei Estadual nº 1.015 de 04/10/1918 e Lei Estadual nº 554 de 05/02/1954. Com uma população aproximada de 5.633 habitantes (IBGE 2010), com uma área territorial de 83,71 km². Possuímos uma densidade populacional de quase 67,29 habitantes por km quadrados. Sua principal fonte de renda é a piscicultura e a rizicultura (cultivo do arroz), logo em seguida vem o turismo comercial através de artesanato com o rendendê e a tapeçaria, além destes o município de Cedro de São João é considerado hoje como o maior produtor de carne do sol do estado de Sergipe, onde possui uma grande clientela nos estados de Sergipe e de alagoas. Estes produtos, nos últimos anos elevaram a economia local com o crescimento de suas vendas. Além de atrair visitantes para a aquisição do seu artesanato e a degustação da carne do sol. O recurso que ora pleiteamos destina-se a Construção de Praça, e Em uma definição bastante ampla, praça é qualquer espaço público urbano livre de edificações e que propicie convivência e/ou recreação para seus usuários. Normalmente, a apreensão do sentido de praça varia de população para população, de acordo com a cultura de cada lugar. A não ser pelas praças em regiões centrais das grandes cidades, a típica praça na cidade brasileira se caracteriza, portanto, por ser bastante ocupada por vegetação e arborização. Quando ela recebe um maior tratamento, ou quando foi resultado de um projeto, ela também costuma possuir equipamentos recreativos e contemplativos (como playgrounds, recantos para estar, equipamentos para ginástica e cooper, bancos e mesas, etc). É possível avaliar a história de uma cidade pela quantidade de praças e estátuas que possui. As praças das cidades são marcos histórico também, e complementam a série de acervos a respeito de cada momento vivido pela trajetória dos filhos, tornando-se atrativo a quem se predispões a compartilhar de tantas experiências. A vida de muitas cidades gira em torno a uma praça. São pessoas que se encontram crianças que brincam o comércio que movimenta a economia da cidade ou vilarejo, são significativas e relevantes na vida dos moradores e visitantes, pois são concebidas e vividas com atividades de lazer, recreação e interação social. Portanto, para que possamos melhorar a economia deste município, através de infra-estrutura adequada, e, por conseguinte a qualidade de vida de nossos munícipes, solicitamos que este pleito seja atendido. Espera-se que com esta obra o município possa valorizar mais o cidadão cedrense, recheando seu ego, e que possa também dar um formato melhor na recepção de todos que nus visitam.

Objeto do Convênio **Construção de Praça**

Capacidade Técnica e Gerencial

Arquivos Anexos - Capacidade Técnica e Gerencial

Nome Arquivo Data Upload

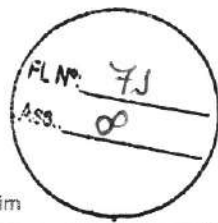
Declaração de Capacidade Técnica.pdf 11/12/2015

Opções para exportar: **CSV** | Excel | XML | PDF



07/01/2017

Detalhar Proposta



OBTV

Opera por
OBTV

Sim

Permite OBTV do tipo "OBTV para o Conveniente"

Não

Dados Bancários

Banco **CAIXA ECONOMICA FEDERAL**

Agência **0866-4**

Conta

0066473260

Situação **Conta Pendente de Regularização**

Data da Última Modificação

16/12/2015 00:00:00

Descrição **O SICONV recebeu o número da conta-corrente do convênio. Para regularizar esta conta, o Conveniente deve se dirigir à instituição bancária para entregar os documentos necessários, conforme orientação da própria instituição.**

Datas

Data da Proposta **26/11/2015**

Data Início de Vigência **10/12/2015**

Data Término de Vigência **31/12/2017**

Atual

Data Limite p/ Prestação de Contas **31/12/2017**

Valores

R\$ 247.000,00 Valor Global

R\$ 245.850,00 Valor de Repasse

R\$ 1.150,00 Valor da Contrapartida

R\$ 1.150,00 Valor Contrapartida Financeira

R\$ 0,00 Valor Contrapartida Bens e Serviços

R\$ 0,00 Valor de Rendimentos de Aplicação

Anexos de comprovação da contrapartida

Nome

DECLARACAO DE CONTRAPARTIDA.pdf

[Baixar Contrapartida](#)

Cronograma orçamentário do valor do repasse

Deverão ser informados os valores que serão empenhados no orçamento de cada exercício.

Ano

Valor (R\$)

2015

R\$ 245.850,00

Opções para exportar: CSV | Excel | XML | PDF

Consultar Proposta

56000 - MINISTERIO DAS CIDADES

3 - Despesa 07/0000/2015

Dados da Proposta Plano de Trabalho Projeto Básico/Termo de Referência Execução Concedente Execução Conveniente

Prestação de Contas TCE

Dados Programas Participantes Declarações

Modalidade Contrato de Repasse.

Enviada para mandatária? Sim

Situação Proposta/Plano de Trabalho Aprovados

Empenhado sim Publicação Não Publicado

Número do Pré-Convênio	816602/2015	Número da Proposta	005614/2015
Número Interno do Órgão	05614/2015		
Número do Processo	0056142015		

Lista de Documentos Digitalizados

Nome Arquivo	Data Upload
Cedro de São João 005614_2015.pdf	30/12/2015

Proponente CNPJ 13.117.601/0001-20 - CEDRO DE SAO JOAO PREFEITURA

Executores

Nenhum registro foi encontrado.

Fundamento Legal Decreto 6170/07

Órgão 56000 - MINISTERIO DAS CIDADES

O município de Cedro de São João está localizado na região nordeste do Estado de Sergipe, limitando-se a norte com o município de Telha, a oeste com Malhada dos Bois e Aquidabã, a sul com São Francisco e a leste com Propriá. A área municipal ocupa 73km². A sede municipal tem uma altitude de 20,0 metros e coordenadas geográficas de 10°15'00" de latitude sul e 36°53'00" de longitude oeste. O acesso a partir de Aracaju, é feito pelas rodovias pavimentadas BR-235 e BR-101 num percurso total de 94km. O município foi criado pela Lei Estadual nº 1.015 de 04/10/1918 e Lei Estadual nº 554 de 05/02/1954. A população total é de 5.633 habitantes, sendo 5.035 na zona urbana e 598 na zona rural, com uma densidade demográfica de 67,29 hab/km², (IDHM 2010) é 0,623. A economia do município tem como base a agricultura (arroz, mandioca e milho), pecuária (bovinos, suínos, ovinos e eqüinos), avicultura (galináceos). Na área mineral, é explorada argila para cerâmica. Possui clima megatérmico semi-árido, temperatura média no ano de 26,0°C, precipitação pluviométrica média anual de 800,0mm e período chuvoso de março a agosto. O projeto em evidência objetiva apoiar o desenvolvimento urbano, através da Pavimentação em diversas ruas nesse Município. Nesses locais ocorre grande tráfego de veículos, moradores e visitantes, além de caminhões de cargas que transporta os produtos ali produzidos, tais como, milho, arroz, mandioca, frango de corte, suínos, e outros. Assim sendo, necessita, portanto de infraestrutura adequada para receber e proporcionar aos visitantes e aos moradores melhor qualidade de vida. Os resultados esperados com a implantação de pavimentação serão: melhor acessibilidade, conforto e segurança aos moradores e transeuntes, embelezamento da cidade, melhor trafegabilidade aos veículos de passeios e de cargas e pedestres; enfatizar o desenvolvimento da indústria e do setor de serviços; contribuir para a estruturação e desenvolvimento do espaço urbano de modo que haja a coordenação com os instrumentos urbanísticos disponíveis; aumentar a mobilidade das parcelas mais carentes da população e contribuir para reduzir a pobreza e a exclusão da população de renda mais baixa; racionalizar a infraestrutura existente no setor de transporte e na circulação urbana; melhoria da paisagem urbana; melhoria da qualidade de vida das pessoas beneficiadas; melhorar o fluxo de tráfego, aumentar a segurança urbana; melhorar a distribuição e organização da vida urbana. A relação é direta entre a proposta apresentada e as diretrizes e programas do Governo Federal, tendo em vista que a garantia do direito a cidades sustentáveis, entendido como o direito à terra urbana, à moradia, ao saneamento ambiental, à infraestrutura urbana, ao transporte e aos serviços públicos, ao trabalho e ao lazer, para os presentes e futuras gerações. Com ação proposta haverá um bem estar em nossa cidade tanto aos munícipes quanto aos visitantes. No Brasil, as desigualdades regionais constituem um fator de entrave ao processo de desenvolvimento econômico, conscientes desta realidade entendemos como vital obra em nossa cidade que irá acelerar o crescimento e desenvolvimento local, bem como propiciar a redução nos índices de acidentes. Por fim, cabe salientar que o Município opta por colocar contrapartida necessária para que se possa atender totalmente o objeto proposto.

Objeto do Convênio Pavimentação em diversas ruas

Capacidade Técnica e Gerencial Declaro para os devidos fins que o município de Cedro de São João possui em seu quadro de servidores profissional habilitado e com Capacidade Técnica Gerencial para realizar acompanhamento e a fiscalização da Pavimentação em diversas ruas no município, objeto da proposta no siconv com o nº 005614/2015.

Arquivos Anexos - Capacidade Técnica e Gerencial

Nome Arquivo

Data Upload



07/01/2017

FL N.º 73
 Ass. 4

Detalhar Proposta

06/05/2015

Salvar

DECLARAÇÃO DE CAPACIDADE TÉCNICA.pdf

Opções para exportar: CSV | Excel | XML | PDF

OBTV

Opera por OBTV	Sim	Permite OBTV do tipo "OBTV para o Conveniente"	Não
-------------------	-----	--	-----

Dados Bancários

Banco	CAIXA ECONOMICA FEDERAL		
Agência	██████████	Conta	██████████
Situação	Conta Pendente de Regularização	Data da Última Modificação	26/05/2015 00:00:00
Descrição	O SICONV recebeu o número da conta-corrente do convênio. Para regularizar esta conta, o Conveniente deve se dirigir à instituição bancária para entregar os documentos necessários, conforme orientação da própria instituição.		

Datas

Data da Proposta	23/04/2015
Data Início de Vigência	11/05/2015
Data Término de Vigência	11/11/2016
Atual	
Data Limite p/ Prestação de Contas	11/11/2016

Valores

R\$ 250.000,00 Valor Global

R\$ 245.850,00 Valor de Repasse

R\$ 4.150,00 Valor da Contrapartida

R\$ 4.150,00 Valor Contrapartida Financeira

R\$ 0,00 Valor Contrapartida Bens e Serviços

R\$ 0,00 Valor de Rendimentos de Aplicação

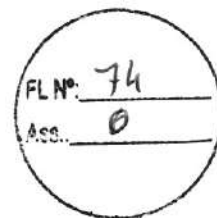

Anexos de comprovação da contrapartida

Nenhum registro foi encontrado.

Cronograma orçamentário do valor do repasse

Deverão ser informados os valores que serão empenhados no orçamento de cada exercício.

Ano	Valor (R\$)
2015	R\$ 245.850,00



CONVÊNIOS/CONTRATOS DE REPASSE EM EXECUÇÃO



Consultar Proposta

54000 - MINISTERIO DO TURISMO

3 Convênio Turístico

Dados da Proposta Plano de Trabalho Projeto Básico/Termo de Referência Execução Concedente Execução Conveniente

Prestação de Contas TCE

Dados Programas Participantes Declarações

Modalidade **Contrato de Repasse** Enviada para mandatária? **Sim** Situação no SIAFI Enviado para o SIAFI - **2014NS000386**

Situação de Contratação **Normal**

Atual

Situação **Em execução**

Empenhado **sim** Publicação **Publicado**

Número do Convênio **791112/2013** Número da Proposta **027574/2013**

Número Interno do Órgão **27574/2013**

Número do Processo **0275742013**

Lista de Documentos Digitalizados

Nome Arquivo	Data Upload	
OF 236_2015 CEDRO DE SÃO JOÃO RAP 2013_2014.pdf	31/03/2015	<input type="button" value="Baixar"/>
AR - CEDRO DE SÃO JOÃO - RAP 2013 2014.pdf	09/04/2015	<input type="button" value="Baixar"/>
Cedro 1008921-71_2013-SICONV 791112.pdf	23/01/2015	<input type="button" value="Baixar"/>

Proponente **CNPJ 13.117.601/0001-20 - CEDRO DE SAO JOAO PREFEITURA**

Executores

Nenhum registro foi encontrado.

Fundamento Legal **Decreto 6170/07**

Órgão **54000 - MINISTERIO DO TURISMO**

Justificativa

Com uma população aproximada de 5.633 habitantes (IBGE 2010), com uma área territorial de 83,71 KM². Possuímos uma densidade populacional de quase 70,74 habitantes por km quadrados. Sua principal fonte de renda é a piscicultura e a rizicultura (cultivo do arroz), logo em seguida vem o turismo comercial através de artesanato com o rendê e a tapeçaria, além destes o município de Cedro de São João é considerado hoje como o maior produtor de carne do sol do estado de Sergipe, onde possui uma grande clientela nos estados de Sergipe e de Alagoas. Estes produtos, nos últimos anos elevaram a economia local com o crescimento de suas vendas. Além de atrair os turistas para a aquisição do seu artesanato e a degustação da carne do sol, o município de Cedro de São João também tem como atrativo turístico a lagoa Salomé que recebe semanalmente um grande volume de visitantes. Para alavancar cada vez mais o comércio local, o município também promove todo ano a festa da carne do sol, realizada sempre durante o mês de outubro, o evento atrai milhares de turistas. A cada ano tem aumentado o volume de visitantes no município o que tem proporcionado um crescimento na economia local. O recurso que ora pleiteamos destina-se a construção da praça de eventos de Cedro de São Joao. É sabido que o turismo é uma das grandes ferramentas que temos para a transformação e melhora da economia dos municípios. Principalmente aqueles que dependem única e exclusivamente de repasses do governo federal. Cedro de São de João é um município tradicionalmente realizador de grandes eventos como: carnaval (mês de fevereiro); carnaval fora de época (mês de março); cavalgada das mulheres (mês de maio); São João (mês de junho); cavalgada dos bridões de ouro (mês de setembro); festa da carne do sol (mês de outubro). Por isso, entendemos que a implantação desse empreendimento estará proporcionando o desenvolvimento turístico deste município e da região do baixo são francisco, uma vez que, estaremos recebendo uma infraestrutura adequada para acolher nossos turistas e visitantes. É percebido também que o investimento em infra-estrutura turística do Governo Federal tem criado um impacto positivo na economia dos municípios. Portanto, para que possamos melhorar a economia deste município, através de infra-estrutura turística, e por conseguinte a qualidade de vida de nossos munícipes, solicitamos que este pleito seja atendido. Espera-se que com esta obra o município possa valorizar mais o cidadão cedrense, recheando seu ego, e que possa também dar um formato melhor na recepção dos turistas. Os recursos para o atendimento a este pleito estão reservados através da emenda parlamentar de nº 29080007 de autoria do Senador Eduardo Amorim.

Objeto do Convênio **Construção da Praça de Eventos**

Capacidade Técnica e Gerencial

Arquivos Anexos - Capacidade Técnica e Gerencial

Nenhum registro foi encontrado.

07/01/2017



Detalhar Proposta

OBTV

Opera por OBTV Sim

Permite OBTV do tipo: "OBTV para o Conveniente"

Não

Dados Bancários

Banco **CAIXA ECONOMICA FEDERAL**

Agência **[REDACTED]** Conta **[REDACTED]**

Situação **Conta Regularizada** Data da Última Modificação **23/12/2015 00:00:00**

Descrição **A instituição bancária informou a regularização da conta do convênio e a mesma está pronta para ser movimentada.**

Datas [Ver Histórico Datas](#)

Data da Proposta **08/05/2013**

Data Assinatura **30/12/2013**

Convênio publicado no DOU em **14/01/2014**

Data Início de Vigência **30/12/2013**

Data Término de Vigência **30/06/2017**

Data Limite p/ Prestação de Contas **29/08/2017**

Valores [Ver Histórico Valores](#)

R\$ 673.496,02 Valor Global

R\$ 487.500,00 Valor de Repasse

R\$ 185.996,02 Valor da Contrapartida

R\$ 185.996,02 Valor Contrapartida Financeira

R\$ 0,00 Valor Contrapartida Bens e Serviços

R\$ 0,00 Valor de Rendimentos de Aplicação

Anexos de comprovação da contrapartida

Nenhum registro foi encontrado.

Cronograma orçamentário do valor do repasse

Deverão ser informados os valores que serão empenhados no orçamento de cada exercício.

Ano	Valor (R\$)
2013	R\$ 487.500,00

Consultar Proposta

56000 - MINISTERIO DAS CIDADES

1 (Rota para MANTER 2013)

Dados da Proposta	Plano de Trabalho	Projeto Básico/Termo de Referência	Execução Concedente	Execução Conveniente
Prestação de Contas	TCE			
Dados	Programas	Participantes	Declarações	



Modalidade **Contrato de Repasse** Enviada para mandatária? **Sim** Situação no SIAFI **Enviado para o SIAFI - 2014NS001676**

Situação de Contratação **Normal**

Atual

Situação	Em execução		
	Empenhado sim	Publicação Publicado	
Número do Convênio	789670/2013	Número da Proposta	039767/2013
Número Interno do Órgão	39767/2013		
Número do Processo	0397672013		

Lista de Documentos Digitalizados

Nome Arquivo	Data Upload	
OF 236_2015 CEDRO DE SÃO JOÃO RAP 2013_2014.pdf	31/03/2015	<input type="button" value="Baixar"/>
AR - CEDRO DE SÃO JOÃO - RAP 2013 2014.pdf	09/04/2015	<input type="button" value="Baixar"/>
SPA-Cedro - 1008017-01-2013-789670.pdf	15/10/2015	<input type="button" value="Baixar"/>
Cedro 1008017-01_2013-SICONV 789670.pdf	23/01/2015	<input type="button" value="Baixar"/>

Proponente **CNPJ 13.117.601/0001-20 - CEDRO DE SAO JOAO PREFEITURA**

Executores

Nenhum registro foi encontrado.

Fundamento Legal **Decreto 6170/07**

Órgão **56000 - MINISTERIO DAS CIDADES**

Justificativa

Distante da capital sergipana 90 km o município de Cedro de São João possui uma população de aproximada de 5.358 habitantes sendo, 2.733 do sexo masculino e 2.625 do sexo feminino, cerca de 80 quilômetros quadrados de área. Possui uma densidade populacional de quase 70,74 habitantes por km quadrado. O município de Cedro do São João é considerado hoje como o maior produtor de carne do sol do estado de Sergipe. Nos últimos anos o município tem crescido relativamente bem, em virtude da comercialização de sua produção de rizicultura e também pela realização de grandes eventos. Portanto, é notório que o aumentado no volume de visitantes a cada ano em nosso município, tem proporcionado um crescimento na economia local, provocando assim uma necessidade de investimento em infra-estrutura urbana. Por entender de fundamental importância para o desenvolvimento do nosso município e com o intuito de melhorar a qualidade de vida da população e de nossos visitantes, apresentamos este pleito para Urbanização, Melhoramento e Pavimentação de vias públicas do nosso município, que consiste na construção de calçadas, de canteiros em ruas e avenidas, na implantação de aparelhos públicos que reabilitem a área urbana do município. Como resultados deste projeto, esperamos que as pessoas que residem e/ou trafegam pelas vias urbanas a serem pavimentadas possa ter maior segurança, conforto e tranquilidade. Espera-se também que este investimento em ações de infra-estrutura para o desenvolvimento urbano do governo federal proporcione um impacto positivo na economia local. Estes recursos são oriundos da emenda parlamentar de nº 27340001, de Autoria do Deputado Rogério Carvalho.

Objeto do Convênio **Urbanização, melhoramento e pavimentação das vias públicas do município.**

Capacidade Técnica e Gerencial

Arquivos Anexos - Capacidade Técnica e Gerencial

Nome Arquivo	Data Upload	
DECLARAÇÃO DE CAPACIDADE TECNICA.pdf	06/12/2013	<input type="button" value="Baixar"/>

Opções para exportar: **CSV | Excel | XML | PDF**

OBTV

Opera por OBTV **Sim** Permite OBTV do tipo "OBTV para o Conveniente" **Não**

07/01/2017



Detalhar Proposta

Dados Bancários

Banco	CAIXA ECONOMICA FEDERAL		
Agencia	[REDACTED]	Conta	[REDACTED]
Situação	Conta Regularizada	Data da Última Modificação	23/12/2015 00:00:00
Descrição	A instituição bancária informou a regularização da conta do convênio e a mesma está pronta para ser movimentada.		

Datas [Ver Histórico Datas](#)

Data da Proposta	08/07/2013
Data Assinatura	31/12/2013
Convênio publicado no DOU em	22/01/2014
Data Início de Vigência	31/12/2013
Data Término de Vigência Atual	30/06/2017
Data Limite p/ Prestação de Contas	29/08/2017

Valores

R\$ 250.000,00 Valor Global
R\$ 245.850,00 Valor de Repasse
R\$ 4.150,00 Valor da Contrapartida
R\$ 4.150,00 Valor Contrapartida Financeira
R\$ 0,00 Valor Contrapartida Bens e Serviços
R\$ 0,00 Valor de Rendimentos de Aplicação

Anexos de comprovação da contrapartida

Nome: [DECLARAÇÃO DE CONTRAPARTIDA.pdf](#) [Baixar Anexo](#)

Cronograma orçamentário do valor do repasse

Deverão ser informados os valores que serão empenhados no orçamento de cada exercício.

Ano	Valor (R\$)
2013	R\$ 245.850,00


Consultar Proposta

56000 - MINISTERIO DAS CIDADES

SICONS - MINISTERIO DAS CIDADES

Dados da Proposta Plano de Trabalho Projeto Básico/Termo de Referência Execução Concadente Execução Conveniente
 Prestação de Contas TCE
 Dados Programas Participantes Declarações

Modalidade **Contrato de Repasse** Enviada para mandatária? **Sim** Situação no SIAFI Enviado para o SIAFI - **2010NS007786**
 Situação de Contratação Atual **Normal**



Situação **Em execução**
 Empenhado **sim** Publicação **Publicado**
 Número do Convênio **711377/2009** Número da Proposta **060327/2009**
 Número Interno do Orgao **60327/2009**
 Número do Processo **060327/2009**

Lista de Documentos Digitalizados

Nome Arquivo Data Upload
 Cedro 0308735-93_2009- SICONS 711377.pdf 13/10/2014 [Baixar](#)

Proponente **CNPJ 13.117.601/0001-20 - CEDRO DE SAO JOAO PREFEITURA** [Detalhar](#)

Executores

Nenhum registro foi encontrado.

Fundamento Legal **Decreto 6170**

Órgão **56000 - MINISTERIO DAS CIDADES**

Justificativa
 DISTANTE DA CAPITAL SERGIPANA 90KM O MUNICIPIO DE CEDRO DE SÃO JOÃO POSSUI UMA POPULAÇÃO DE APROXIMADA DE 5.358 HABITANTES SENDO, 2.733 DO SEXO MASCULINO E 2.625 DO SEXO FEMININO, CERCA DE 80 KILÔMETROS QUADRADOS DE ÁREA. POSSUI UMA DENSIDADE POPULACIONAL DE QUASE 70,74 HABITANTES POR KM QUADRADO. O MUNICIPIO DE CEDRO DO SÃO JOÃO É CONSIDERADO HOJE COMO O MAIOR PRODUTOR DE CARNE DO SOL DO ESTADO DE SERGIPE. NOS ULTIMOS ANOS O MUNICIPIO TEM CRESCIDO RELATIVAMENTE BEM, EM VIRTUDE DA COMERCIALIZAÇÃO DE SUA PRODUÇÃO DE RIZICULTURA E TAMBÉM PELA REALIZAÇÃO DE GRANDES EVENTOS. PORTANTO, É NOTÓRIO QUE O AUMENTADO NO VOLUME DE VISITANTES A CADA ANO EM NOSSO MUNICIPIO, TEM PROPORCIONADO UM CRESCIMENTO NA ECONOMIA LOCAL, PROVOCANDO ASSIM UMA NECESSIDADE DE INVESTIMENTO EM INFRA-ESTRUTURA URBANA. COM O OBJETIVO DE MELHORAR A QUALIDADE DE VIDA DA POPULAÇÃO E DE NOSSOS VISITANTES, ATRAVÉS DA PAVIMENTAÇÃO DE RUAS QUE HOJE ESTÃO EM SITUAÇÃO DE RISCO, ONDE DIFICULTA O ACESSO DAS PESSOAS, E QUE SÃO DE FUNDAMENTAL IMPORTANCIA PARA O DESENVOLVIMENTO DO MUNICIPIO É QUE APRESENTAMOS ESTA PROPOSTA PARA ANALISE. COMO RESULTADOS DESTE PROJETO, ESPERAMOS QUE AS PESSOAS QUE RESIDEM E/OU TRAFEGAM PELAS VIAS URBANAS A SEREM PAVIMENTADAS POSSA TER MAIOR SEGURANÇA, CONFORTO E TRANQUILIDADE. ESPERA-SE TAMBÉM QUE ESTE INVESTIMENTO EM AÇÕES DE INFRA-ESTRUTURA PARA O DESENVOLVIMENTO URBANO DO GOVERNO FEDERAL PROPORCIONE UM IMPACTO POSITIVO NA ECONOMIA LOCAL. ESTE RECURSO É ORIUNDO DA EMENDA PARLAMENTAR DE Nº 26000009, FUNCIONAL PROGRAMATICA Nº 15.451.0310.1D73.0158 DA SENADORA MARIA DO CARMO ALVES.

Objeto do Convênio **PAVIMENTAÇÃO EM PARALELÍPEDO DE RUAS DO MUNICIPIO DE CEDRO DE SÃO JOÃO**

Capacidade Técnica e Gerencial

Arquivos Anexos - Capacidade Técnica e Gerencial

Nenhum registro foi encontrado.

OBTV

Opera por OBTV **Não**

Dados Bancários

Banco **CAIXA ECONOMICA FEDERAL**

07/01/2017



Detalhar Proposta

Agência

Conta

Situação **Conta Regularizada**

Data da Última Modificação

05/03/2010 00:00:00

Descrição **A instituição bancária informou a regularização da conta do convênio e a mesma está pronta para ser movimentada.**

Datas [Ver Histórico Datas](#)

Data da Proposta 10/08/2009

Data Assinatura 23/12/2009

Convênio publicado no DOU em 07/01/2010

Data Início de Vigência 23/12/2009

Data Término de Vigência Atual 30/05/2017

Data Limite pr Prestação de Contas 30/05/2017

Valores [Ver Histórico Valores](#)

R\$ 527.392,48 Valor Global

R\$ 443.650,00 Valor de Repasse

R\$ 83.742,48 Valor da Contrapartida

R\$ 83.742,48 Valor Contrapartida Financeira

R\$ 0,00 Valor Contrapartida Bens e Serviços

R\$ 0,00 Valor de Rendimentos de Aplicação

Anexos de comprovação da contrapartida

Nenhum registro foi encontrado.

Cronograma orçamentário do valor do repasse

Deverão ser informados os valores que serão empenhados no orçamento de cada exercício.

Ano	Valor (R\$)
2009	R\$ 443.650,00


Consultar Proposta

54009 - MINISTERIO DO TURISMO

a. Unidade: 02/2017

Dados da Proposta: Plano de Trabalho Projeto Básico/Termo de Referência Execução Concedente Execução Conveniente
 Prestação de Contas TCE
 Dados Programas Participantes Declarações

Modalidade **Contrato de Repasse** Enviada para mandatária? **Sim** Situação no SIAFI **Enviado para o SIAFI - 2011NS001086**



Situação de Contratação **Normal**
 Atual

Situação **Em execução**

Empenhado **sim** Publicação **Publicado**

Número do Convênio **717703/2009** Número da Proposta **080829/2009**
 Número Interno do Órgão **80829/2009**
 Número do Processo **080829/2009**

Lista de Documentos Digitalizados

Nome Arquivo **Cedro 0305319-97_2009-SICONV 717703.pdf** Data Upload **13/10/2014**

Proponente **CNPJ 13.117.601/0001-20 - CEDRO DE SAO JOAO PREFEITURA**

Executores

Nenhum registro foi encontrado.

Fundamento Legal **Decreto 6170/07**

Órgão **54000 - MINISTERIO DO TURISMO**

Justificativa **COM UMA POPULAÇÃO APROXIMADA DE 5.358 HABITANTES SENDO, 2.733 DO SEXO MASCULINO E 2.625 DO SEXO FEMININO, COM CERCA DE 80 KILÔMETROS QUADRADOS DE ÁREA. POSSUI UMA DENSIDADE POPULACIONAL DE QUASE 70.74 HABITANTES POR KM QUADRADOS. SUA PRINCIPAL FONTE DE RENDA É A PISCICULTURA E A RIZICULTURA (CULTIVO DO ARROZ), LOGO EM SEGUIDA VEM O TURISMO COMERCIAL ATRAVÉS DE ARTESANATO COM O RENDENDÊ E A TAPEÇARIA, ALÉM DESTES O MUNICIPIO DE CEDRO DO SÃO JOÃO É CONSIDERADO HOJE COMO O MAIOR PRODUTOR DE CARNE DO SOL DO ESTADO DE SERGIPE, ONDE POSSUI UMA GRANDE CLIENTELA NOS ESTADOS DE SERGIPE E DE ALAGOAS. ESTES PRODUTOS, NOS ÚLTIMOS ANOS ELEVARAM A ECONOMIA LOCAL COM O CRESCIMENTO DE SUAS VENDAS. ALÉM DE ATRAIR OS TURÍSTICA PARA A AQUISIÇÃO DO SEU ARTESANATO E A CARNE DO SOL, O MUNICIPIO DE CEDRO DE SÃO JOAO TAMBÉM TEM COMO ATRATIVO TURÍSTICO A LAGOA SALOMÉ QUE RECEBE SEMANALMENTE UM GRANDE VOLUME DE VISITANTES. PARA ALAVANCAR CADA VEZ MAIS O COMERCIO LOCAL, O MUNICIPIO TAMBÉM PROMOVE TODO ANO A FESTA DA CARNE DO SOL, REALIZADA SEMPRE DURANTE O MÊS DE OUTUBRO, O EVENTO ATRAI MILHARES DE TURISTAS. A CADA ANO TEM AUMENTADO O VOLUME DE VISITANTES NO MUNICIPIO O QUE TEM PROPORCIONADO UM CRESCIMENTO NA ECONOMIA LOCAL. O RECURSO QUE ORA PLEITEAMOS DESTINA-SE A CONSTRUÇÃO DE UM PÓRTICO NA ENTRADA DO MUNICIPIO. É SABIDO QUE O TURISMO É UMA DAS POUCAS FERRAMENTAS QUE TEMOS PARA A TRANFORMAÇÃO E MELHORA DA ECONOMIA DOS MUNICIPIOS. PRINCIPALMENTE AQUELES QUE DEPENDEM ÚNICA E EXCLUSIVAMENTE DE REPASSES DO GOVERNO FEDERAL. É PERCEBIDO TAMBÉM QUE O INVESTIMENTO EM INFRA-ESTRUTURA TURÍSTICA DO GOVERNO FEDERAL TEM CRIADO UM IMPACTO POSITIVO NA ECONOMIA DOS MUNICIPIOS. PORTANTO, PARA QUE POSSAMOS MELHORAR A ECONOMIA DESTES MUNICIPIO, ATRAVÉS DE INFRA-ESTRUTURA TURÍSTICA, E POR CONSEQUENTE A QUALIDADE DE VIDA DE NOSSOS MUNICÍPIES, SOLICITAMOS QUE ESTE PLEITO SEJA ATENDIDO. ESPERA-SE QUE COM ESTA OBRA O MUNICÍPIO POSSA VALORIZAR MAIS O CIDADÃO CEDRENSE, RECHEANDO SEU EGO, E QUE POSSA TAMBEM DAR UM FORMATO MELHOR NA RECEPÇÃO DOS TURISTAS, PROPORCIONANDO ASSIM UM CONFORTO A CADA "SEJA BEM VINDO". ESTE RECURSO É ORIUNDO DA EMENDA PARLAMENTAR DO SENADOR ANTONIO CARLOS VALADARES, CONFORME OFICIO (ANEXO) NR 0059/2009 DATADO DE 13/04/2009, EMENDA NR 22460010 FUNCIONAL PROGRAMATICA NR 23.695.1166.10V0.0028.**

Objeto do Convênio **CONSTRUÇÃO DE UM PÓRTICO**
 Capacidade Técnica e Gerencial

Arquivos Anexos - Capacidade Técnica e Gerencial
 Nenhum registro foi encontrado.

07/01/2017



Detalhar Proposta

OBTV

Opera por OBTV Não

Dados Bancários

Banco CAIXA ECONOMICA FEDERAL

Agência [REDACTED]

Conta [REDACTED]

Situação Conta Regularizada

Data da Última Modificação 13/10/2009 00:00:00

Descrição A instituição bancária informou a regularização da conta do convênio e a mesma está pronta para ser movimentada.

Datas

Ver Histórico Datas

Data da Proposta 13/10/2009

Data Assinatura 14/12/2009

Convênio publicado no DOU em 28/12/2009

Data Início de Vigência 14/12/2009

Data Término de Vigência Atual 30/06/2017

Data Limite p/ Prestação de Contas 30/06/2017

Valores

R\$ 205.000,00 Valor Global

R\$ 195.000,00 Valor de Repasse

R\$ 10.000,00 Valor da Contrapartida

R\$ 10.000,00 Valor Contrapartida Financeira

R\$ 0,00 Valor Contrapartida Bens e Serviços

R\$ 0,00 Valor de Rendimentos de Aplicação

Anexos de comprovação da contrapartida

Nenhum registro foi encontrado.

Cronograma orçamentário do valor do repasse

Deverão ser informados os valores que serão empenhados no orçamento de cada exercício.

Ano

Valor (R\$)

2009


R\$ 195.000,00

Consultar Proposta

56000 - MINISTERIO DAS CIDADES

Ex. 00000000000000000000

Dados da Proposta	Plano de Trabalho	Projeto Básico/Tema de Referência	Execução Concedente	Execução Conveniente
Prestação de Contas	TCE			
Dados	Programas	Participantes	Declarações	



Modalidade **Contrato de Repasse** Enviada para mandatária? **Sim** Situação no SIAFI **Enviado para o SIAFI - 2013NS015004**

Situação de Contratação **Normal**
Atual

Situação **Em execução**

Empenhado **sim** Publicação **Publicado**

Número do Convênio	785557/2013	Número da Proposta	037201/2013
Número Interno do Órgão	37201/2013		
Número do Processo	037201/2013		

Lista de Documentos Digitalizados

Nome Arquivo	Data Upload	
OF 236_2015 CEDRO DE SÃO JOÃO RAP 2013_2014.pdf	31/03/2015	<input type="button" value="Baixar"/>
AR - CEDRO DE SÃO JOÃO - RAP 2013 2014.pdf	09/04/2015	<input type="button" value="Baixar"/>
SPA-Cedro - 1005604-20-2013-785557.pdf	14/10/2015	<input type="button" value="Baixar"/>
Cedro 1005604-20_2013-SICONV 785557.pdf	23/01/2015	<input type="button" value="Baixar"/>

Proponente **CNPJ 13.117.601/0001-20 - CEDRO DE SAO JOAO PREFEITURA**

Executores

Nenhum registro foi encontrado.

Fundamento Legal **Decreto 6170/07**

Órgão **56000 - MINISTERIO DAS CIDADES**

Justificativa **Distante da capital sergipana 90 km o município de Cedro de São João possui uma população de aproximada de 5.358 habitantes sendo, 2.733 do sexo masculino e 2.625 do sexo feminino, cerca de 80 quilômetros quadrados de área. Possui uma densidade populacional de quase 70,74 habitantes por km quadrado. O município de Cedro do São João é considerado hoje como o maior produtor de carne do sol do estado de Sergipe. Nos últimos anos o município tem crescido relativamente bem, em virtude da comercialização de sua produção de rizicultura e também pela realização de grandes eventos. Portanto, é notório que o aumento no volume de visitantes a cada ano em nosso município, tem proporcionado um crescimento na economia local, provocando assim uma necessidade de investimento em infra-estrutura urbana. Por entender de fundamental importância para o desenvolvimento do nosso município e com o intuito de melhorar a qualidade de vida da população e de nossos visitantes, apresentamos este pleito com o objetivo de pavimentar (em paralelepípedo) e Urbanizar (através de construção de calçadas) as diversas ruas do município que hoje estão em situação que provoca a insegurança de quem passa por estas vias. Como resultados deste projeto, esperamos que as pessoas que residem e/ou trafegam pelas vias urbanas a serem pavimentadas possa ter maior segurança, conforto e tranquilidade. Espera-se também que este investimento em ações de infra-estrutura para o desenvolvimento urbano do governo federal proporcione um impacto positivo na economia local. Estes recursos são oriundos da emenda parlamentar de nº 23310001, de Autoria da Senadora Maria do Carmo Alves.**

Objeto do Convênio **Pavimentação, urbanização e melhoramento das vias públicas do município.**

Capacidade Técnica e Gerencial

Arquivos Anexos - Capacidade Técnica e Gerencial

Nome Arquivo	Data Upload	
DECLARAÇÃO DE CAPACIDADE TECNICA GERENCIAL.pdf	19/09/2013	<input type="button" value="Baixar"/>

Opções para exportar: **CSV | Excel | XML | PDF**


OBTV

Opera por OBTV **Sim**

Permite OBTV do tipo "OBTV para o Conveniente"

Não

07/01/2017



Detalhar Proposta

Dados Bancários

Banco	CAIXA ECONOMICA FEDERAL		
Agência	[REDACTED]	Conta	[REDACTED]
Situação	Conta Regularizada	Data da Última Modificação	23/12/2015 00:00:00
Descrição	A instituição bancária informou a regularização da conta do convênio e a mesma está pronta para ser movimentada.		

Datas [Ver Histórico Datas](#)

Data da Proposta	26/06/2013
Data Assinatura	06/11/2013
Convênio publicado no DOU em	20/11/2013
Data Início de Vigência	06/11/2013
Data Término de Vigência Atual	30/11/2017
Data Limite p/ Prestação de Contas	29/01/2018

Valores [Ver Histórico Valores](#)

R\$ 575.730,79 Valor Global
R\$ 493.100,00 Valor de Repasse
R\$ 82.630,79 Valor da Contrapartida
R\$ 82.630,79 Valor Contrapartida Financeira
R\$ 0,00 Valor Contrapartida Bens e Serviços
R\$ 0,00 Valor de Rendimentos de Aplicação

Anexos de comprovação da contrapartida

Nenhum registro foi encontrado.

Cronograma orçamentário do valor do repasse

Deverão ser informados os valores que serão empenhados no orçamento de cada exercício.

Ano	Valor (R\$)
2013	R\$ 493.100,00

Consultar Proposta

56000 - MINISTERIO DAS CIDADES

2. Licitação Eletrônica

Dados da Proposta Plano de Trabalho Projeto Básico/Termo de Referência Execução Concedente Execução Conveniente

Prestação de Contas TCE

Dados Programas Participantes Declarações

Modalidade **Contrato de Repasse.** Enviada para mandatária? **Sim** Situação no SIAFI Enviado para o SIAFI - **2016NS015394**

Situação de Contratação Atual **Cláusula Suspensiva**



Situação **Em execução**

Empenhado **sim** Publicação **Publicado**

Número do Convênio **829564/2016** Número da Proposta **007081/2016**

Número Interno do Órgão **07081/2016**

Número do Processo **0070812016**

Lista de Documentos Digitalizados

Nome Arquivo: Justificativa Cedro de São João,- CT 1030335-26_2016 SICONS 829564.pdf Data Upload: 09/11/2016

Proponente **CNPJ 13.117.601/0001-20 - CEDRO DE SAO JOAO PREFEITURA**

Executores

Nenhum registro foi encontrado.

Fundamento Legal **Decreto 6170/07**

Órgão **56000 - MINISTERIO DAS CIDADES**

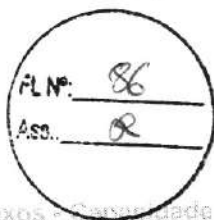
Justificativa

O município de Cedro de São João está localizado na região nordeste do Estado de Sergipe, limitando-se a norte com o município de Telha, a oeste com Malhada dos Bois e Aquidabã, a sul com São Francisco e a leste com Propriá. A área municipal ocupa 73km2. A sede municipal tem uma altitude de 20,0 metros e coordenadas geográficas de 10°15'00" de latitude sul e 36°53'00" de longitude oeste. O acesso a partir de Aracaju, é feito pelas rodovias pavimentadas BR-235 e BR-101 num percurso total de 94km. O município foi criado pela Lei Estadual nº 1.015 de 04/10/1918 e Lei Estadual nº 554 de 05/02/1954. A população total é de 5.633 habitantes, sendo 5.035 na zona urbana e 598 na zona rural, com uma densidade demográfica de 67,29 hab/km2, (IDHM 2010) é 0,623. A economia do município tem como base a agricultura (arroz, mandioca e milho), pecuária (bovinos, suínos, ovinos e eqüinos), avicultura (galináceos). Na área mineral, é explorada argila para cerâmica. Possui clima megatérmico semi-árido, temperatura média no ano de 26,0°C, precipitação pluviométrica média anual de 800,0mm e período chuvoso de março a agosto. O projeto em evidência objetiva apoiar o desenvolvimento urbano, através da Pavimentação de vias nesse Município. Nesses locais ocorre grande tráfego de veículos, moradores e visitantes, além de caminhões de cargas que transporta os produtos ali produzidos, tais como, milho, arroz, mandioca, frango de corte, suínos, e outros. Assim sendo, necessita, portanto de Infraestrutura adequada para receber e proporcionar aos visitantes e aos moradores melhor qualidade de vida. Os resultados esperados com a implantação de pavimentação serão: melhor acessibilidade, conforto e segurança aos moradores e transeuntes, embelezamento da cidade, melhor trafegabilidade aos veículos de passeios e de cargas e pedestres; enfatizar o desenvolvimento da indústria e do setor de serviços; contribuir para a estruturação e desenvolvimento do espaço urbano de modo que haja a coordenação com os instrumentos urbanísticos disponíveis; aumentar a mobilidade das parcelas mais carentes da população e contribuir para reduzir a pobreza e a exclusão da população de renda mais baixa; racionalizar a infraestrutura existente no setor de transporte e na circulação urbana; melhoria da paisagem urbana; melhoria da qualidade de vida das pessoas beneficiadas; melhorar o fluxo de tráfego, aumentar a segurança urbana; melhorar a distribuição e organização da vida urbana. A relação é direta entre a proposta apresentada e as diretrizes e programas do Governo Federal, tendo em vista que a garantia do direito a cidades sustentáveis, entendido como o direito à terra urbana, à moradia, ao saneamento ambiental, à infraestrutura urbana, ao transporte e aos serviços públicos, ao trabalho e ao lazer, para os presentes e futuras gerações. Com ação proposta haverá um bem estar em nossa cidade tanto aos munícipes quanto aos visitantes. No Brasil, as desigualdades regionais constituem um fator de entrave ao processo de desenvolvimento econômico, conscientes desta realidade entendemos como vital obra em nossa cidade que irá acelerar o crescimento e desenvolvimento local, bem como propiciar a redução nos índices de acidentes. Por fim, cabe salientar que o Município opta por colocar contrapartida necessária para que se possa atender totalmente o objeto proposto. Estes recursos são oriundos da emenda parlamentar de nº 29080007, de Aatoria do Senador EDUARDO AMORIM.

Objeto do Convênio **Pavimentação de vias no Município de Cedro de São João/SE**

Capacidade

07/01/2017



Detalhar Proposta

Técnica e Gerencial

Arquivos Anexos - Capacidade Técnica e Gerencial

Nome Arquivo

Data Upload

Declaração Capacidade Técnica_007081_2016.pdf

14/03/2016

Excluir

Opções para exportar: CSV | Excel | XML | PDF

OBTV

Opera por
OBTV

Sim

Permite OBTV do tipo "OBTV para o Conveniente"

Não

Dados Bancários

Banco CAIXA ECONOMICA FEDERAL

Agência 0866-4

Conta

0066473308

Situação Conta Pendente de Regularização

Data da Última Modificação

12/04/2016 00:00:00

Descrição O SICONV recebeu o número da conta-corrente do convênio. Para regularizar esta conta, o Conveniente deve se dirigir à instituição bancária para entregar os documentos necessários, conforme orientação da própria instituição.

Datas

Data da Proposta 07/03/2016

Data Assinatura 09/11/2016

Convênio publicado no DOU em 14/11/2016

Data Início de Vigência 09/11/2016

Data Término de Vigência 30/12/2020

Atual
Data Limite p/ Prestação de Contas 28/02/2021

Valores

R\$ 250.000,00 Valor Global

R\$ 245.850,00 Valor de Repasse

R\$ 4.150,00 Valor da Contrapartida

R\$ 4.150,00 Valor Contrapartida Financeira

R\$ 0,00 Valor Contrapartida Bens e Serviços

R\$ 0,00 Valor de Rendimentos de Aplicação

Anexos de comprovação da contrapartida

Nenhum registro foi encontrado.

Cronograma orçamentário do valor do repasse

Deverão ser informados os valores que serão empenhados no orçamento de cada exercício.

Ano

Valor (R\$)

2016

R\$ 245.850,00

Opções para exportar: CSV | Excel | XML | PDF

Consultar Proposta

56000 - MINISTERIO DAS CIDADES

Sistema de Informação

Dados da Proposta Plano de Trabalho Projeto Básico/Termo de Referência Execução Concedente Execução Conveniente
 Prestação de Contas TCE
 Dados Programas Participantes Declarações

Modalidade **Contrato de Repasse.** Enviada para mandatária? **Sim** Situação no SIAFI Enviado para o SIAFI - 2016NS004073

Situação de Contratação Atual **Cláusula Suspensiva**

Situação **Em execução**
 Empenhado **sim** Publicação **Publicado**

Numero do Convênio **819676/2015** Numero da Proposta **023833/2015**
 Numero interno do Órgão **23833/2015**
 Numero do Processo **0238332015**

Lista de Documentos Digitalizados

Nome Arquivo	Data Upload	
Cedro de São João 023833_2015.pdf	30/12/2015	<input type="button" value="Salvar"/>
CEDRO DE SÃO JOÃO - GT 1024682-99_2015 819676.pdf	19/04/2016	<input type="button" value="Salvar"/>

Proponente **CNPJ 13.117.601/0001-20 - CEDRO DE SAO JOAO PREFEITURA**

Executores

Nenhum registro foi encontrado.

Fundamento Legal **Decreto 6170/07**

Órgão **56000 - MINISTERIO DAS CIDADES**

Justificativa


O município de Cedro de São João está localizado na região nordeste do Estado de Sergipe, limitando-se a norte com o município de Telha, a oeste com Malhada dos Bois e Aquidabã, a sul com São Francisco e a leste com Propriá. A área municipal ocupa 73km². A sede municipal tem uma altitude de 20,0 metros e coordenadas geográficas de 10°15'00" de latitude sul e 36°53'00" de longitude oeste. O acesso a partir de Aracaju, é feito pelas rodovias pavimentadas BR-235 e BR-101 num percurso total de 94km. O município foi criado pela Lei Estadual nº 1.015 de 04/10/1918 e Lei Estadual nº 554 de 05/02/1954. A população total é de 5.633 habitantes, sendo 5.035 na zona urbana e 598 na zona rural, com uma densidade demográfica de 67,29 hab/km², (IDHM 2010) é 0,623. A economia do município tem como base a agricultura (arroz, mandioca e milho), pecuária (bovinos, suínos, ovinos e eqüinos), avicultura (galináceos). Na área mineral, é explorada argila para cerâmica. Nos últimos anos o município tem crescido relativamente bem, em virtude da comercialização de sua produção e também pela realização de grandes eventos. Portanto, é notório que o aumentado no volume de visitantes a cada ano em nosso município, tem proporcionando um crescimento na economia local, provocando assim uma necessidade de investimento em infraestrutura urbana. Ao executar o objeto do referido pleito, será possível além de prevenir as doenças e problemas supracitados, aumentar as vias de transporte e o transito de pedestres e veículos, além de se eliminar supostamente, o problema das enchentes, do esgoto e do excesso de lixo, em resumo pretendemos com a implantação de obras preventivas para reduzir e/ou minimizar perdas e danos provocados por processos erosivos e demais desastres. Colocamos a nossa segurança acima de tudo e melhor acolhimento das pessoas que visitam nosso município, oferecendo ruas bem cuidadas, de fácil transito. A capitalização de recursos para custear a implantação da infraestrutura no município será imprescindível para uma concentração ainda maior de pessoas de toda a região que visita nosso município. O recebimento do recurso proporcionará ao município um aumento de público durante seus eventos, pois haverá melhoria na segurança dos condutores e passageiros dos veículos automotivos. Com isso, temos a certeza do aumento de visitas em nossa cidade, podendo aumentar ainda mais a divulgação de nossa cidade e nossos produtos, gerando riquezas para a cidade. Por tal motivo solicitamos o recurso junto ao Ministério das Cidades para que possa ser feita a Urbanização que ainda não contam com esse beneficio. A URBANIZAÇÃO DA AVENIDA CONSISTE BASICAMENTE NA IMPLANTAÇÃO DE UM CANTEIRO LATERAL, COM A PAVIMENTAÇÃO DESTE CANTEIRO E COM A COLOCAÇÃO DE UMA CICLOVIA, PARA FACILITAR A MOBILIDADE DE TODOS QUE VISITAM O NOSSO MUNICÍPIO. Portanto, é de grande importância que a União participe no financiamento desta obra, pois este município encontra-se em pleno desenvolvimento econômico procurando alternativas corretas para aumentar sua sustentabilidade e melhorar a infraestrutura local. Estes recursos são oriundos da emenda parlamentar de nº 29080009, de Autoria do Senador EDUARDO AMORIM.

Objeto do Convênio **Urbanização de Avenida**

Capacidade Técnica e



07/01/2017



Detalhar Proposta

Gerencial

Arquivos Anexos - Capacidade Técnica e Gerencial

Nome Arquivo

Declaração de capacidade tecnica.pdf

Data Upload

06/07/2015

Verificar

Opções para exportar: CSV | Excel | XML | PDF

OBTV

Opera por OBTV

Sim

Permite OBTV do tipo "OBTV para o Conveniente"

Não

Dados Bancários

Banco CAIXA ECONOMICA FEDERAL

Agência 0866-4

Conta

0066473243

Situação Conta Regularizada

Data da Última Modificação

15/10/2016 00:00:00

Descrição A instituição bancária informou a regularização da conta do convênio e a mesma está pronta para ser movimentada.

Datas

Data da Proposta 02/07/2015

Data Assinatura 30/12/2015

Convênio publicado no DOU em 13/01/2016

Data Início de Vigência 30/12/2015

Data Término de Vigência 30/12/2020

Atual

Data Limite p/ Prestação de Contas 28/02/2021

Valores

R\$ 250.000,00 Valor Global

R\$ 245.850,00 Valor de Repasse

R\$ 4.150,00 Valor da Contrapartida

R\$ 4.150,00 Valor Contrapartida Financeira

R\$ 0,00 Valor Contrapartida Bens e Serviços

R\$ 0,00 Valor de Rendimentos de Aplicação

Anexos de comprovação da contrapartida

Nome

Declaração de contrapartida.pdf

Verificar Contrapartida

Cronograma orçamentário do valor do repasse

Deverão ser informados os valores que serão empenhados no orçamento de cada exercício.

Ano

Valor (R\$)

2015

R\$ 245.850,00

Consultar Proposta

42000 - MINISTERIO DA CULTURA

Sistema de Gestão de Licitação

Dados da Proposta Plano de Trabalho Projeto Básico/Termo de Referência Execução Concedente Execução Conveniente
 Prestação de Contas TCE
 Dados Programas Participantes Declarações

Modalidade **Contrato de Repasse.** Enviada para mandatária? **Sim** Situação no SIAFI Enviado para o SIAFI - **2016NS000340**

Situação de Contratação Atual **Cláusula Suspensiva**

Situação **Em execução**

Empenhado **sim** Publicação **Publicado**

Número do Convênio **832713/2016** Número da Proposta **013388/2016**

Número Interno do Órgão **00015/2016**

Número do Processo **01400027187201614**

Lista de Documentos Digitalizados

Nenhum registro foi encontrado.

PropONENTE **CNPJ 13.117.601/0001-20 - CEDRO DE SÃO JOÃO PREFEITURA**

[Enviar](#)

Executores

Nenhum registro foi encontrado.

Fundamento Legal **DECRETO 6.170 DE 25/07/2007**

Órgão **42000 - MINISTERIO DA CULTURA**

Justificativa **O município de Cedro de São João está localizado na região nordeste do Estado de Sergipe, limitando-se a norte com o município de Telha, a oeste com Malhada dos Bois e Aquidabã, a sul com São Francisco e a leste com Propriá. A área municipal ocupa 73km². A sede municipal tem uma altitude de 20,0 metros e coordenadas geográficas de 10°15'00" de latitude sul e 36°53'00" de longitude oeste. O acesso a partir de Aracaju, é feito pelas rodovias pavimentadas BR-235 e BR-101 num percurso total de 94km. O município foi criado pela Lei Estadual nº 1.015 de 04/10/1918 e Lei Estadual nº 554 de 05/02/1954. Com uma população aproximada de 5.633 habitantes (IBGE 2010), com uma área territorial de 83,71 km². Possuímos uma densidade populacional de quase 67,29 habitantes por km quadrados. Sua principal fonte de renda é a piscicultura e a rizicultura (cultivo do arroz), logo em seguida vem o turismo comercial através de artesanato com o rendendê e a tapeçaria, além destes o município de Cedro de São João é considerado hoje como o maior produtor de carne do sol do estado de Sergipe, onde possui uma grande clientela nos estados de Sergipe e de Alagoas. Estes produtos, nos últimos anos elevaram a economia local com o crescimento de suas vendas. Além de atrair visitantes para a aquisição do seu artesanato e a degustação da carne do sol. Pensando no desenvolvimento e na melhoria das práticas culturais do nosso município e como meta o Resgate, Incentivo e a Promoção com Sustentabilidade da nossa cultura e percebendo, as dificuldades enfrentadas no tocante a falta de espaço adequado para o desenvolvimento das atividades culturais que possibilite o acesso bem como o acompanhamento das mesmas, pela sua diversidade aqui existente tais como: Grupos Tradicionais, Bandas de Pifanos, grupos de teatro, Poetas, Músicos, artesãos entre outras manifestações culturais. E infelizmente não temos um espaço para trabalhar essas manifestações, como por exemplo, oficinas de Artesanato, de Danças populares, oficinas literárias ensaios, Festivais, Cinema entre outras. Por isso propomos a Implantação e Equipagem do Centro de Cultura e Artes (Orçamento dos Equipamentos em anexo) onde será um local de pleno funcionamento dessas atividades propostas nesses segmentos acima citados e por ser também uma demandada da nossa comunidade. Sabemos que o Centro nos ajudará muito na unificação nas manifestações e no fortalecimento dos agentes culturais em geral, bem como será um local de recreação da sociedade haja vista a não descaracterização do seu objetivo real que é de fortalecer e incrementar as manifestações artísticas e culturais em nosso município e região e tendo como público-alvo os agentes culturais diversos, bem como promover o acesso aos bens e serviços culturais. Com tudo se alcançarmos a devida construção conseguirá dar um passo muito significativo no que tange a Política Cultural no nosso País e contribuir diretamente a quem realmente é direcionada essa política que são os agentes culturais, e uma sociedade carente de uma política pública de cultura. Estes recursos são oriundos da emenda parlamentar de nº 23310003, de Autoria da Senadora MARIA DO CARMO ALVES.**


Objeto do Convênio **Implatação do Centro Cultural**

Capacidade Técnica e Gerencial

Arquivos Anexos - Capacidade Técnica e Gerencial

Nome Arquivo

Data Upload

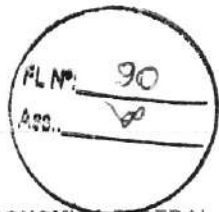


Opções para exportar: CSV | Excel | XML | PDF

OBTV

Opera por
OBTV

Sim



Permite OBTV do tipo "OBTV para o Convenente"

Não

Dados Bancários

Banco CAIXA ECONOMICA FEDERAL

Agência [Redacted]

Conta [Redacted]

Situação **Conta Pendente de Regularização** Data da Última Modificação 02/08/2016 00:00:00

Descrição **O SICONV recebeu o número da conta-corrente do convênio. Para regularizar esta conta, o Convenente deve se dirigir à instituição bancária para entregar os documentos necessários, conforme orientação da própria instituição.**

Datas

Data da Proposta 14/03/2016

Data Assinatura 09/11/2016

Convênio publicado no DOU em 14/11/2016

Data Inicio de Vigência 09/11/2016

Data Término de Vigência Atual 30/12/2020

Data Limite p/ Prestação de Contas 28/02/2021

Valores

R\$ 452.000,00 Valor Global

R\$ 450.000,00 Valor de Repasse

R\$ 2.000,00 Valor de Contrapartida

R\$ 2.000,00 Valor Contrapartida Financeira

R\$ 0,00 Valor Contrapartida Bens e Serviços

R\$ 0,00 Valor de Rendimentos de Aplicação

Anexos de comprovação da contrapartida


Nenhum registro foi encontrado.

Cronograma orçamentário do valor do repasse

Deverão ser informados os valores que serão empenhados no orçamento de cada exercício:

Ano	Valor (R\$)
2016	R\$ 450.000,00

Opções para exportar: CSV | Excel | XML | PDF



Consultar Proposta

54000 - MINISTERIO DO TURISMO
Ass. 2

Dados da Proposta Plano de Trabalho Projeto Básico/Termo de Referência Execução Concedente Execução Conveniente

Prestação de Contas TCE

Dados Programas Participantes Declarações

Modalidade **Contrato de Repasse** Enviada para mandatária? **Sim** Situação no SIAFI Enviado para o SIAFI - **2014NS000386**

Situação de Contratação **Normal**
Atual

Situação **Em execução**

Empenhado **sim** Publicação **Publicado**

Número do Convênio **791112/2013** Número da Proposta **027574/2013**

Número Interno do Órgão **27574/2013**

Número do Processo **0275742013**

Lista de Documentos Digitalizados

Nº do Arquivo	Data Upload	
OF 236_2015 CEDRO DE SÃO JOÃO RAP 2013_2014.pdf	31/03/2015	<input type="button" value="Baixar"/>
AR - CEDRO DE SÃO JOÃO - RAP 2013 2014.pdf	09/04/2015	<input type="button" value="Baixar"/>
Cedro 1008921-71_2013-SICONV 791112.pdf	23/01/2015	<input type="button" value="Baixar"/>

Proponente **CNPJ 13.117.601/0001-20 - CEDRO DE SAO JOAO PREFEITURA**

Executores

Nenhum registro foi encontrado.

Fundamento Legal **Decreto 6170/07**

Órgão **54000 - MINISTERIO DO TURISMO**

Com uma população aproximada de 5.633 habitantes (IBGE 2010), com uma área territorial de 83,71 KM². Possuímos uma densidade populacional de quase 70,74 habitantes por km quadrados. Sua principal fonte de renda é a piscicultura e a rizicultura (cultivo do arroz), logo em seguida vem o turismo comercial através de artesanato com o rendê e a tapeçaria, além destes o município de Cedro de São João é considerado hoje como o maior produtor de carne do sol do estado de Sergipe, onde possui uma grande clientela nos estados de Sergipe e de Alagoas. Estes produtos, nos últimos anos elevaram a economia local com o crescimento de suas vendas. Além de atrair os turistas para a aquisição do seu artesanato e a degustação da carne do sol, o município de Cedro de São João também tem como atrativo turístico a lagoa Salomé que recebe semanalmente um grande volume de visitantes. Para alavancar cada vez mais o comércio local, o município também promove todo ano a festa da carne do sol, realizada sempre durante o mês de outubro, o evento atrai milhares de turistas. A cada ano tem aumentado o volume de visitantes no município o que tem proporcionado um crescimento na economia local. O recurso que ora pleiteamos destina-se a construção da praça de eventos de Cedro de São João. É sabido que o turismo é uma das grandes ferramentas que temos para a transformação e melhora da economia dos municípios. Principalmente aqueles que dependem única e exclusivamente de repasses do governo federal. Cedro de São de João é um município tradicionalmente realizador de grandes eventos como: carnaval (mês de fevereiro); carnaval fora de época (mês de março); cavalgada das mulheres (mês de maio); São João (mês de junho); cavalgada dos bridões de ouro (mês de setembro); festa da carne do sol (mês de outubro). Por isso, entendemos que a implantação desse empreendimento estará proporcionando o desenvolvimento turístico deste município e da região do baixo são francisco, uma vez que, estaremos recebendo uma infraestrutura adequada para acolher nossos turistas e visitantes. É percebido também que o investimento em infra-estrutura turística do Governo Federal tem criado um impacto positivo na economia dos municípios. Portanto, para que possamos melhorar a economia deste município, através de infra-estrutura turística, e por conseguinte a qualidade de vida de nossos munícipes, solicitamos que este pleito seja atendido. Espera-se que com esta obra o município possa valorizar mais o cidadão cedrense, recheando seu ego, e que possa também dar um formato melhor na recepção dos turistas. Os recursos para o atendimento a este pleito estão reservados através da emenda parlamentar de nº 29080007 de autoria do Senador Eduardo Amorim.


Objeto do Convênio **Construção da Praça de Eventos**

Capacidade Técnica e Gerencial

Arquivos Anexos - Capacidade Técnica e Gerencial

Nenhum registro foi encontrado.

07/01/2017



Detalhar Proposta

OBTV

Opera por OBTV

Sim

Permite OBTV do tipo "OBTV para o Conveniente"

Não

Dados Bancários

Banco CAIXA ECONOMICA FEDERAL

Agência

Conta

Situação Conta Regularizada

Data da Última Modificação

23/12/2015 00:00:00

Descrição A instituição bancária informou a regularização da conta do convênio e a mesma está pronta para ser movimentada.

Datas

[Ver Histórico Datas](#)

Data da Proposta 08/05/2013

Data Assinatura 30/12/2013

Convênio publicado no DOU em 14/01/2014

Data Início de Vigência 30/12/2013

Data Término de Vigência Atual 30/06/2017

Data Limite p/ Prestação de Contas 29/08/2017

Valores

[Ver Histórico Valores](#)

R\$ 673.496,02 Valor Global

R\$ 487.500,00 Valor de Repasse

R\$ 185.996,02 Valor da Contrapartida

R\$ 185.996,02 Valor Contrapartida Financeira

R\$ 0,00 Valor Contrapartida Bens e Serviços

R\$ 0,00 Valor de Rendimentos de Aplicação

Anexos de comprovação da contrapartida

Nenhum registro foi encontrado.

Cronograma orçamentário do valor do repasse

Deverão ser informados os valores que serão empenhados no orçamento de cada exercício.

Âno

Valor (R\$)

2013

R\$ 487.500,00

Consultar Proposta

56000 - MINISTERIO DAS CIDADES

Ass. CUBA 015

Dados da Proposta Plano de Trabalho Projeto Básico/Termo de Referência Execução Concedente Execução Conveniente

Prestação de Contas TCE

Dados Programas Participantes Declarações

Modalidade **Contrato de Repasse** Enviada para mandatária? **Sim** Situação no SIAFI Enviado para o SIAFI - **2014NS001676**

Situação de Contratação Atual **Normal**

Situação **Em execução**

Empenhado sim Publicação **Publicado**

Número do Convênio **789670/2013** Número da Proposta **039767/2013**

Número Interno do Órgão **39767/2013**

Número do Processo **0397672013**

Lista de Documentos Digitalizados

Nome Arquivo	Data Upload	
OF 236_2015 CEDRO DE SÃO JOÃO RAP 2013_2014.pdf	31/03/2015	<input type="button" value="Baixar"/>
AR - CEDRO DE SÃO JOÃO - RAP 2013 2014.pdf	09/04/2015	<input type="button" value="Baixar"/>
SPA-Cedro - 1008017-01-2013-789670.pdf	15/10/2015	<input type="button" value="Baixar"/>
Cedro 1008017-01_2013-SICONV 789670.pdf	23/01/2015	<input type="button" value="Baixar"/>

Proponente **CNPJ 13.117.601/0001-20 - CEDRO DE SAO JOAO PREFEITURA**

Executores

Nenhum registro foi encontrado.

Fundamento Legal **Decreto 6170/07**

Órgão **56000 - MINISTERIO DAS CIDADES**

Justificativa

Distante da capital sergipana 90 km o município de Cedro de São João possui uma população de aproximada de 5.358 habitantes sendo, 2.733 do sexo masculino e 2.625 do sexo feminino, cerca de 80 quilômetros quadrados de área. Possui uma densidade populacional de quase 70.74 habitantes por km quadrado. O município de Cedro do São João é considerado hoje como o maior produtor de carne do sol do estado de Sergipe. Nos últimos anos o município tem crescido relativamente bem, em virtude da comercialização de sua produção de rizicultura e também pela realização de grandes eventos. Portanto, é notório que o aumentado no volume de visitantes a cada ano em nosso município, tem proporcionado um crescimento na economia local, provocando assim uma necessidade de investimento em infra-estrutura urbana. Por entender de fundamental importância para o desenvolvimento do nosso município e com o intuito de melhorar a qualidade de vida da população e de nossos visitantes, apresentamos este pleito para Urbanização, Melhoramento e Pavimentação de vias públicas do nosso município, que consiste na construção de calçadas, de canteiros em ruas e avenidas, na implantação de aparelhos públicos que reabilitem a área urbana do município. Como resultados deste projeto, esperamos que as pessoas que residem e/ou trafegam pelas vias urbanas a serem pavimentadas possa ter maior segurança, conforto e tranquilidade. Espera-se também que este investimento em ações de infra-estrutura para o desenvolvimento urbano do governo federal proporcione um impacto positivo na economia local. Estes recursos são oriundos da emenda parlamentar de nº 27340001, de Autoria do Deputado Rogério Carvalho.

Objeto do Convênio **Urbanização, melhoramento e pavimentação das vias públicas do município.**

Capacidade Técnica e Gerencial

Arquivos Anexos - Capacidade Técnica e Gerencial

Nome Arquivo	Data Upload	
DECLARAÇÃO DE CAPACIDADE TECNICA.pdf	06/12/2013	<input type="button" value="Baixar"/>

Opções para exportar: CSV | Excel | XML | PDF

OBTV

Opera por OBTV **Sim** Permite OBTV do tipo "OBTV para o Conveniente" **Não**

07/01/2017



Detalhar Proposta

Dados Bancários

Banco CAIXA ECONOMICA FEDERAL

Agência [REDACTED] Conta [REDACTED]

Situação Conta Regularizada Data da Última Modificação 23/12/2015 00:00:00

Descrição A instituição bancária informou a regularização da conta do convênio e a mesma está pronta para ser movimentada.

Datas

Data da Proposta 08/07/2013

Data Assinatura 31/12/2013

Convênio publicado no DOU em 22/01/2014

Data Início de Vigência 31/12/2013

Data Término da Vigência Atual 30/06/2017

Data Limite p/ Prestação de Contas 29/08/2017

Valores

R\$ 250.000,00 Valor Global

R\$ 245.850,00 Valor de Repasse

R\$ 4.150,00 Valor da Contrapartida

R\$ 4.150,00 Valor Contrapartida Financeira

R\$ 0,00 Valor Contrapartida Bens e Serviços

R\$ 0,00 Valor de Rendimentos de Aplicação

Anexos de comprovação da contrapartida

Nome

DECLARAÇÃO DE CONTRAPARTIDA.pdf

Requer Contrapartida

Cronograma orçamentário do valor do repasse

Deverão ser informados os valores que serão empenhados no orçamento de cada exercício.

Ano

2013


Valor (R\$)

R\$ 245.850,00

Consulta Proposta

56008 - MINISTERIO DAS CIDADES

Dados da Proposta Plano de Trabalho Projeto Básico/Termo de Referência Execução Concedente Execução Conveniente
 Prestação de Contas TCE
 Dados Programas Participantes Declarações



Modalidade **Contrato de Repasse** Enviada para mandatária? **Sim** Situação no SIAFI Enviado para o SIAFI - **2010NS007786**

Situação de Contratação Atual **Normal**

Situação **Em execução**
 Empenhado **sim** Publicação **Publicado**

Número do Convênio **711377/2009** Número da Proposta **060327/2009**
 Número Interno do Órgão **60327/2009**
 Número do Processo **060327/2009**

Lista de Documentos Digitalizados

Nome Arquivo **Cedro 0308735-93_2009- SICONV 711377.pdf** Data Upload **13/10/2014**

Proponente **CNPJ 13.117.601/0001-20 - CEDRO DE SAO JOAO PREFEITURA**

Executores

Nenhum registro foi encontrado.

Fundamento Legal **Decreto 6170**

Órgão **56000 - MINISTERIO DAS CIDADES**

Justificativa **DISTANTE DA CAPITAL SERGIPANA 90KM O MUNICIPIO DE CEDRO DE SÃO JOÃO POSSUI UMA POPULAÇÃO DE APROXIMADA DE 5.358 HABITANTES SENDO, 2.733 DO SEXO MASCULINO E 2.625 DO SEXO FEMININO, CERCA DE 80 KILÔMETROS QUADRADOS DE ÁREA. POSSUI UMA DENSIDADE POPULACIONAL DE QUASE 70,74 HABITANTES POR KM QUADRADO. O MUNICIPIO DE CEDRO DO SÃO JOÃO É CONSIDERADO HOJE COMO O MAIOR PRODUTOR DE CARNE DO SOL DO ESTADO DE SERGIPE. NOS ULTIMOS ANOS O MUNICIPIO TEM CRESCIDO RELATIVAMENTE BEM, EM VIRTUDE DA COMERCIALIZAÇÃO DE SUA PRODUÇÃO DE RIZICULTURA E TAMBÉM PELA REALIZAÇÃO DE GRANDES EVENTOS. PORTANTO, É NOTÓRIO QUE O AUMENTADO NO VOLUME DE VISITANTES A CADA ANO EM NOSSO MUNICIPIO, TEM PROPORCIONADO UM CRESCIMENTO NA ECONOMIA LOCAL, PROVOCANDO ASSIM UMA NECESSIDADE DE INVESTIMENTO EM INFRA-ESTRUTURA URBANA. COM O OBJETIVO DE MELHORAR A QUALIDADE DE VIDA DA POPULAÇÃO E DE NOSSOS VISITANTES, ATRAVÉS DA PAVIMENTAÇÃO DE RUAS QUE HOJE ESTÃO EM SITUAÇÃO DE RISCO, ONDE DIFICULTA O ACESSO DAS PESSOAS, E QUE SÃO DE FUNDAMENTAL IMPORTANCIA PARA O DESENVOLVIMENTO DO MUNICIPIO É QUE APRESENTAMOS ESTA PROPOSTA PARA ANALISE. COMO RESULTADOS DESTE PROJETO, ESPERAMOS QUE AS PESSOAS QUE RESIDEM E/OU TRAFEGAM PELAS VIAS URBANAS A SEREM PAVIMENTADAS POSSA TER MAIOR SEGURANÇA, CONFORTO E TRANQUILIDADE. ESPERA-SE TAMBÉM QUE ESTE INVESTIMENTO EM AÇÕES DE INFRA-ESTRUTURA PARA O DESENVOLVIMENTO URBANO DO GOVERNO FEDERAL PROPORCIONE UM IMPACTO POSITIVO NA ECONOMIA LOCAL. ESTE RECURSO É ORIUNDO DA EMENDA PARLAMENTAR DE Nº 260000009, FUNCIONAL PROGRAMATICA Nº 15.451.0310.1D73.0158 DA SENADORA MARIA DO CARMO ALVES.**

Objeto do Convênio **PAVIMENTAÇÃO EM PARALEPIPEDO DE RUAS DO MUNICIPIO DE CEDRO DE SÃO JOÃO**

Capacidade Técnica e Gerencial

Arquivos Anexos - Capacidade Técnica e Gerencial

Nenhum registro foi encontrado.

OBTV

Opera por OBTV **Não**

Dados Bancários

Banco **CAIXA ECONOMICA FEDERAL**



Detalhar Proposta

Agência: 0866-4 Conta: 6471950
Conta Regularizada Data da Última Modificação: 05/03/2010 00:00:00

Descrição: A instituição bancária informou a regularização da conta do convênio e a mesma está pronta para ser movimentada.

Datas

Data da Proposta: 10/08/2009
Data Assinatura: 23/12/2009
Convênio publicado no DOU em: 07/01/2010
Data Início de Vigência: 23/12/2009
Data Término de Vigência Atual: 30/05/2017
Data Limite p/ Prestação de Contas: 30/05/2017

Valores

R\$ 527.392,48 Valor Global
R\$ 443.650,00 Valor de Repasse
R\$ 83.742,48 Valor da Contrapartida
R\$ 83.742,48 Valor Contrapartida Financeira
R\$ 0,00 Valor Contrapartida Bens e Serviços
R\$ 0,00 Valor de Rendimentos de Aplicação

Anexos de comprovação da contrapartida

Nenhum registro foi encontrado.

Cronograma orçamentário do valor do repasse

Deverão ser informados os valores que serão empenhados no orçamento de cada exercício.

Ano	Valor (R\$)
2009	R\$ 443.650,00

Consultar Proposta

Dados da Proposta Plano de Trabalho Projeto Básico/Termo de Referência Execução Concedente Execução Conveniente

Prestação de Contas TCE

Dados Programas Participantes Declarações

Modalidade **Contrato de Repasse** Enviada para mandatária? **Sim** Situação no SIAFI Enviado para o SIAFI - 2011NS001086

Situação de Contratação Atual **Normal**

Situação **Em execução**

Empenhado **sim** Publicação **Publicado**

Número do Convênio **717703/2009** Número da Proposta **080829/2009**

Número Interno do Órgão **80829/2009**

Número do Processo **080829/2009**

Lista de Documentos Digitalizados

Nome Arquivo	Data Upload	
Cedro 0305319-97_2009-SICONV 717703.pdf	13/10/2014	Baixar

Proponente **CNPJ 13.117.601/0001-20 - CEDRO DE SAO JOAO PREFEITURA** [Baixar](#)

Fretadores

Nenhum registro foi encontrado.

Fundamento Legal **Decreto 6170/07**

Órgão **54000 - MINISTERIO DO TURISMO**

COM UMA POPULAÇÃO APROXIMADA DE 5.358 HABITANTES SENDO, 2.733 DO SEXO MASCULINO E 2.625 DO SEXO FEMININO, COM CERCA DE 80 KILÔMETROS QUADRADOS DE ÁREA. POSSUI UMA DENSIDADE POPULACIONAL DE QUASE 70,74 HABITANTES POR KM QUADRADOS. SUA PRINCIPAL FONTE DE RENDA É A PISCICULTURA E A RIZICULTURA (CULTIVO DO ARROZ), LOGO EM SEGUIDA VEM O TURISMO COMERCIAL ATRAVÉS DE ARTESANATO COM O RENDENDÊ E A TAPEÇARIA, ALÉM DESTES O MUNICIPIO DE CEDRO DO SÃO JOÃO É CONSIDERADO HOJE COMO O MAIOR PRODUTOR DE CARNE DO SOL DO ESTADO DE SERGIPE, ONDE POSSUI UMA GRANDE CLIENTELA NOS ESTADOS DE SERGIPE E DE ALAGOAS. ESTES PRODUTOS, NOS ULTIMOS ANOS ELEVARAM A ECONOMIA LOCAL COM O CRESCIMENTO DE SUAS VENDAS. ALÉM DE ATRAIR OS TURISTAS PARA A AQUISIÇÃO DO SEU ARTESANATO E A CARNE DO SOL, O MUNICIPIO DE CEDRO DE SÃO JOAO TAMBÉM TEM COMO ATRATIVO TURISTICO A LAGOA SALOMÉ QUE RECEBE SEMANALMENTE UM GRANDE VOLUME DE VISITANTES. PARA ALAVANCAR CADA VEZ MAIS O COMERCIO LOCAL, O MUNICIPIO TAMBÉM PROMOVE TODO ANO A FESTA DA CARNE DO SOL, REALIZADA SEMPRE DURANTE O MÊS DE OUTUBRO, O EVENTO ATRAI MILHARES DE TURISTAS. A CADA ANO TEM AUMENTADO O VOLUME DE VISITANTES NO MUNICIPIO O QUE TEM PROPORCIONADO UM CRESCIMENTO NA ECONOMIA LOCAL. O RECURSO QUE ORA PLEITEAMOS DESTINA-SE A CONSTRUÇÃO DE UM PÓRTICO NA ENTRADA DO MUNICIPIO. É SABIDO QUE O TURISMO É UMA DAS POUCAS FERRAMENTAS QUE TEMOS PARA A TRANSFORMAÇÃO E MELHORA DA ECONOMIA DOS MUNICIPIOS. PRINCIPALMENTE AQUELES QUE DEPENDEM ÚNICA E EXCLUSIVAMENTE DE REPASSES DO GOVERNO FEDERAL. É PERCEBIDO TAMBÉM QUE O INVESTIMENTO EM INFRA-ESTRUTURA TURISTICA DO GOVERNO FEDERAL TEM CRIADO UM IMPACTO POSITIVO NA ECONOMIA DOS MUNICIPIOS. PORTANTO, PARA QUE POSSAMOS MELHORAR A ECONOMIA DESTE MUNICIPIO, ATRAVÉS DE INFRA-ESTRUTURA TURISTICA, E POR CONSEQUENTE A QUALIDADE DE VIDA DE NOSSOS MUNICÍPIES, SOLICITAMOS QUE ESTE PLEITO SEJA ATENDIDO. ESPERA-SE QUE COM ESTA OBRA O MUNICIPIO POSSA VALORIZAR MAIS O CIDADÃO CEDRENSE, RECHEANDO SEU EGO, E QUE POSSA TAMBEM DAR UM FORMATO MELHOR NA RECEPÇÃO DOS TURISTAS, PROPORCIONANDO ASSIM UM CONFORTO A CADA "SEJA BEM VINDO". ESTE RECURSO É ORIUNDO DA EMENDA PARLAMENTAR DO SENADOR ANTONIO CARLOS VALADARES, CONFORME OFICIO (ANEXO) NR 0059/2009 DATADO DE 13/04/2009, EMENDA NR 22460010 FUNCIONAL PROGRAMATICA NR 23.695.1166.10V0.0028.

Objeto do Convênio **CONSTRUÇÃO DE UM PÓRTICO**

Capacidade Técnica e Gerencial

Arquivos Anexos - Capacidade Técnica e Gerencial

Nenhum registro foi encontrado.



Detalhar Proposta

Não

Dados Bancários

Banco CAIXA ECONOMICA FEDERAL

Agência [REDACTED] Conta [REDACTED]

Situação Conta Regularizada Data da Última Modificação 13/10/2009 00:00:00

Descrição A instituição bancária informou a regularização da conta do convênio e a mesma está pronta para ser movimentada.

Datas [ver histórico datas](#)

Data da Proposta 13/10/2009

Data Assinatura 14/12/2009

Convênio publicado no DOU em 28/12/2009

Data Início de Vigência 14/12/2009

Data Término de Vigência Atual 30/06/2017

Data Limite p/ Prestação de Contas 30/06/2017

Valores

R\$ 205.000,00 Valor Global

R\$ 195.000,00 Valor de Repasse

R\$ 10.000,00 Valor da Contrapartida

R\$ 10.000,00 Valor Contrapartida Financeira

R\$ 0,00 Valor Contrapartida Bens e Serviços

R\$ 0,00 Valor de Rendimentos de Aplicação

Anexos de comprovação da contrapartida

Nenhum registro foi encontrado.

Cronograma orçamentário do valor do repasse

Deverão ser informados os valores que serão empenhados no orçamento de cada exercício.

Ano	Valor (R\$)
2009	R\$ 195.000,00

Consultar Proposta

Estado - MINISTERIO DAS CIDADES

FL Nº: 99

Assinatura

Dados da Proposta	Plano de Trabalho	Projeto Básico/Termo de Referência	Execução Concedente	Execução Convênio
Prestação de Contas	TCE			
Dados	Programas	Participantes	Declarações	

Modalidade **Contrato de Repasse** Enviada para mandataria? **Sim** Situação no SIAFI **Enviado para o SIAFI - 2013NS015004**

Situação de Contratação **Normal**
Atual

Situação **Em execução**

Empenhado **sim** Publicação **Publicado**

Número do Convênio **785557/2013** Número da Proposta **037201/2013**
Número Interno do Orgão **37201/2013**
Número do Processo **037201/2013**

Lista de Documentos Digitalizados

Nome Arquivo	Data Upload	Ações
OF 236_2015 CEDRO DE SÃO JOÃO RAP 2013_2014.pdf	31/03/2015	<input type="button" value="Remover"/>
AR - CEDRO DE SÃO JOÃO - RAP 2013 2014.pdf	09/04/2015	<input type="button" value="Remover"/>
SPA-Cedro - 1005604-20-2013-785557.pdf	14/10/2015	<input type="button" value="Remover"/>
Cedro 1005604-20_2013-SICONV 785557.pdf	23/01/2015	<input type="button" value="Remover"/>

Proponente **CNPJ 13.117.601/0001-20 - CEDRO DE SAO JOAO PREFEITURA**

Executores

Nenhum registro foi encontrado.

Fundamento Legal **Decreto 6170/07**

Órgão **56000 - MINISTERIO DAS CIDADES**

Justificativa: Distante da capital sergipana 90 km o município de Cedro de São João possui uma população de aproximada de 5.358 habitantes sendo, 2.733 do sexo masculino e 2.625 do sexo feminino, cerca de 80 quilômetros quadrados de área. Possui uma densidade populacional de quase 70.74 habitantes por km quadrado. O município de Cedro do São João é considerado hoje como o maior produtor de carne do sul do estado de Sergipe. Nos últimos anos o município tem crescido relativamente bem, em virtude da comercialização de sua produção de rizicultura e também pela realização de grandes eventos. Portanto, é notório que o aumentado no volume de visitantes a cada ano em nosso município, tem proporcionado um crescimento na economia local, provocando assim uma necessidade de investimento em infra-estrutura urbana. Por entender de fundamental importância para o desenvolvimento do nosso município e com o intuito de melhorar a qualidade de vida da população e de nossos visitantes, apresentamos este pleito com o objetivo de pavimentar (em paralelepípedo) e Urbanizar (através de construção de calçadas) as diversas ruas do município que hoje estão em situação que provoca a insegurança de quem passa por estas vias. Como resultados deste projeto, esperamos que as pessoas que residem e/ou trafegam pelas vias urbanas a serem pavimentadas possa ter maior segurança, conforto e tranquilidade. Espera-se também que este investimento em ações de infra-estrutura para o desenvolvimento urbano do governo federal proporcione um impacto positivo na economia local. Estes recursos são oriundos da emenda parlamentar de nº 23310001, de Autoria da Senadora Maria do Carmo Alves.

Objeto do Convênio **Pavimentação, urbanização e melhoramento das vias públicas do município.**

Capacidade Técnica e Gerencial

Arquivos Anexos - Capacidade Técnica e Gerencial

Nome Arquivo	Data Upload	Ações
DECLARAÇÃO DE CAPACIDADE TECNICA GERENCIAL.pdf	19/09/2013	<input type="button" value="Remover"/>

Opções para exportar: **CSV | Excel | XML | PDF**

OBTV

Opera por OBTV **Sim**

Permite OBTV do tipo "OBTV para o Convênio"

Não



Bancários

Banco CAIXA ECONOMICA FEDERAL

Agência [REDACTED] Conta [REDACTED]

Situação **Conta Regularizada** Data da Última Modificação **23/12/2015 00:00:00**

Descrição **A instituição bancária informou a regularização da conta do convênio e a mesma está pronta para ser movimentada.**

Datas Ver Histórico Datas

Data da Proposta **26/06/2013**

Data Assinatura **06/11/2013**

Convênio publicado no DOU em **20/11/2013**

Data Início de Vigência **06/11/2013**

Data Término de Vigência **30/11/2017**

Data Limite p/ Prestação de Contas **29/01/2018**

Valores Ver Histórico Valores

R\$ 575.730,79 Valor Global

R\$ 493.100,00 Valor de Repasse

R\$ 82.630,79 Valor da Contrapartida

R\$ 82.630,79 Valor Contrapartida Financeira

R\$ 0,00 Valor Contrapartida Bens e Serviços

R\$ 0,00 Valor de Rendimentos de Aplicação

Anexos de comprovação da contrapartida

Nenhum registro foi encontrado.

Cronograma orçamentário do valor do repasse

Deverão ser informados os valores que serão empenhados no orçamento de cada exercício.

Ano	Valor (R\$)
2013	R\$ 493.100,00

Consultar Proposta

56000 - MINISTERIO DAS CIDADES

SICONS - SISTEMA DE LICITAÇÃO

Dados da Proposta	Plano de Trabalho	Projeto Básico/Termo de Referência	Execução Concedente	Execução Conveniente
Prestação de Contas	TCE			
Dados	Programas	Participantes	Declarações	
Modalidade	Contrato de Repasse.	Enviada para mandatária?	Sim	Situação no SIAFI
				Enviado para o SIAFI - 2016NS015394
Situação de Contratação Atual	Cláusula Suspensiva			
Situação	Em execução			
	Empenhado sim	Publicação	Publicado	
Número do Convênio	829564/2016	Número da Proposta		007081/2016
Número Interno do Órgão	07081/2016			
Número do Processo	0070812016			



Lista de Documentos Digitalizados

Nome Arquivo	Data Upload	Ações
Justificativa Cedro de São João - CT 1030335-26_2016 SICONS 829564.pdf	09/11/2016	Baixar
Proponente CNPJ 13.117.601/0001-20 - CEDRO DE SAO JOAO PREFEITURA		Detalhar

Executores

Nenhum registro foi encontrado.

Fundamento Legal **Decreto 6170/07**

Órgão **56000 - MINISTERIO DAS CIDADES**


Justificativa

O município de Cedro de São João está localizado na região nordeste do Estado de Sergipe, limitando-se a norte com o município de Telha, a oeste com Malhada dos Bois e Aquidabã, a sul com São Francisco e a leste com Propriá. A área municipal ocupa 73km². A sede municipal tem uma altitude de 20,0 metros e coordenadas geográficas de 10°15'00" de latitude sul e 36°53'00" de longitude oeste. O acesso a partir de Aracaju, é feito pelas rodovias pavimentadas BR-235 e BR-101 num percurso total de 94km. O município foi criado pela Lei Estadual nº 1.015 de 04/10/1918 e Lei Estadual nº 554 de 05/02/1954. A população total é de 5.633 habitantes, sendo 5.035 na zona urbana e 598 na zona rural, com uma densidade demográfica de 67,29 hab/km², (IDHM 2010) é 0,623. A economia do município tem como base a agricultura (arroz, mandioca e milho), pecuária (bovinos, suínos, ovinos e eqüinos), avicultura (galináceos). Na área mineral, é explorada argila para cerâmica. Possui clima megatérmico semi-árido, temperatura média no ano de 26,0°C, precipitação pluviométrica média anual de 800,0mm e período chuvoso de março a agosto. O projeto em evidência objetiva apoiar o desenvolvimento urbano, através da Pavimentação de vias nesse Município. Nesses locais ocorre grande tráfego de veículos, moradores e visitantes, além de caminhões de cargas que transporta os produtos ali produzidos, tais como, milho, arroz, mandioca, frango de corte, suínos, e outros. Assim sendo, necessita, portanto de Infraestrutura adequada para receber e proporcionar aos visitantes e aos moradores melhor qualidade de vida. Os resultados esperados com a implantação de pavimentação serão: melhor acessibilidade, conforto e segurança aos moradores e transeuntes, embelezamento da cidade, melhor trafegabilidade aos veículos de passeios e de cargas e pedestres; enfatizar o desenvolvimento da indústria e do setor de serviços; contribuir para a estruturação e desenvolvimento do espaço urbano de modo que haja a coordenação com os instrumentos urbanísticos disponíveis; aumentar a mobilidade das parcelas mais carentes da população e contribuir para reduzir a pobreza e a exclusão da população de renda mais baixa; racionalizar a infraestrutura existente no setor de transporte e na circulação urbana; melhoria da paisagem urbana; melhoria da qualidade de vida das pessoas beneficiadas; melhorar o fluxo de tráfego, aumentar a segurança urbana; melhorar a distribuição e organização da vida urbana. A relação é direta entre a proposta apresentada e as diretrizes e programas do Governo Federal, tendo em vista que a garantia do direito a cidades sustentáveis, entendido como o direito à terra urbana, à moradia, ao saneamento ambiental, à infraestrutura urbana, ao transporte e aos serviços públicos, ao trabalho e ao lazer, para os presentes e futuras gerações. Com ação proposta haverá um bem estar em nossa cidade tanto aos munícipes quanto aos visitantes. No Brasil, as desigualdades regionais constituem um fator de entrave ao processo de desenvolvimento econômico, conscientes desta realidade entendemos como vital obra em nossa cidade que irá acelerar o crescimento e desenvolvimento local, bem como propiciar a redução nos índices de acidentes. Por fim, cabe salientar que o Município opta por colocar contrapartida necessária para que se possa atender totalmente o objeto proposto. Estes recursos são oriundos da emenda parlamentar de nº 29080007, de Autoria do Senador EDUARDO AMORIM.

Objeto do Convênio **Pavimentação de vias no Município de Cedro de São João/SE**

Capacidade

07/01/2017



Detalhar Proposta

Técnica e Gerencial

Arquivos Anexos - Capacidade Técnica e Gerencial

Nome Arquivo

Declaração Capacidade Técnica_007081_2016.pdf

Data Upload

14/03/2016

Buscar

Opções para exportar: CSV | Excel | XML | PDF

OBTV

Opera por
OBTV

Sim

Permite OBTV do tipo "OBTV para o Conveniente"

Não

Dados Bancários

Banco CAIXA ECONOMICA FEDERAL

Agência 0866-4

Conta

0066473308

Situação Conta Pendente de Regularização

Data da Última Modificação

12/04/2016 00:00:00

Descrição O SICONV recebeu o número da conta-corrente do convênio. Para regularizar esta conta, o Conveniente deve se dirigir à instituição bancária para entregar os documentos necessários, conforme orientação da própria instituição.

Datas

Data da Proposta 07/03/2016

Data Assinatura 09/11/2016

Convênio publicado no DOU em 14/11/2016

Data Início de Vigência 09/11/2016

Data Término da Vigência Atual 30/12/2020

Data Limite p/ Prestação de Contas 28/02/2021

Valores

R\$ 250.000,00 Valor Global

R\$ 245.850,00 Valor de Repasse

R\$ 4.150,00 Valor da Contrapartida

R\$ 4.150,00 Valor Contrapartida Financeira

R\$ 0,00 Valor Contrapartida Bens e Serviços

R\$ 0,00 Valor de Rendimentos de Aplicação

Anexos de comprovação da contrapartida

Nenhum registro foi encontrado.

Cronograma orçamentário do valor do repasse

Deverão ser informados os valores que serão empenhados no orçamento de cada exercício.

Ano

Valor (R\$)

2016

R\$ 245.850,00

Opções para exportar: CSV | Excel | XML | PDF

Consultar Proposta

56000 - MINISTERIO DAS CIDADES

2016NS004073

Dados da Proposta	Plano de Trabalho	Projeto Básico/Termo de Referência	Execução Concedente	Execução Conveniente
Prestação de Contas	TCE			
Dados	Programas	Participantes	Declarações	
Modalidade	Contrato de Repasse.	Enviada para mandatária?	Sim	Situação no SIAFI
Situação de Contratação Atual	Cláusula Suspensiva			Enviado para o SIAFI - 2016NS004073
Situação	Em execução			
	Empenhado	sim	Publicação	Publicado
Número do Convênio	819676/2015	Número da Proposta		023833/2015
Número Interno do Órgão	23833/2015			
Número do Processo	0238332015			



Lista de Documentos Digitalizados

Nome Arquivo	Data Upload	
Cedro de São João 023833_2015.pdf	30/12/2015	<input type="button" value="Baixar"/>
CEDRO DE SÃO JOÃO - CT 1024682-99_2015 819676.pdf	19/04/2016	<input type="button" value="Baixar"/>

Proponente: CNPJ 13.117.601/0001-20 - CEDRO DE SAO JOAO PREFEITURA

Executores

Nenhum registro foi encontrado.

Fundamento Legal: Decreto 6170/07

Órgão: 56000 - MINISTERIO DAS CIDADES


Justificativa

O município de Cedro de São João está localizado na região nordeste do Estado de Sergipe, limitando-se a norte com o município de Telha, a oeste com Malthada dos Bois e Aquidabã, a sul com São Francisco e a leste com Propriá. A área municipal ocupa 73km². A sede municipal tem uma altitude de 20,0 metros e coordenadas geográficas de 10°15'00" de latitude sul e 36°53'00" de longitude oeste. O acesso a partir de Aracaju, é feito pelas rodovias pavimentadas BR-235 e BR-101 num percurso total de 94km. O município foi criado pela Lei Estadual nº 1.015 de 04/10/1918 e Lei Estadual nº 554 de 05/02/1954. A população total é de 5.633 habitantes, sendo 5.035 na zona urbana e 598 na zona rural, com uma densidade demográfica de 67,29 hab/km², (IDHM 2010) é 0,623. A economia do município tem como base a agricultura (arroz, mandioca e milho), pecuária (bovinos, suínos, ovinos e eqüinos), avicultura (galináceos). Na área mineral, é explorada argila para cerâmica. Nos últimos anos o município tem crescido relativamente bem, em virtude da comercialização de sua produção e também pela realização de grandes eventos. Portanto, é notório que o aumentado no volume de visitantes a cada ano em nosso município, tem proporcionando um crescimento na economia local, provocando assim uma necessidade de investimento em infraestrutura urbana. Ao executar o objeto do referido pleito, será possível além de prevenir as doenças e problemas supracitados, aumentar as vias de transporte e o trânsito de pedestres e veículos, além de se eliminar supostamente, o problema das enchentes, do esgoto e do excesso de lixo, em resumo pretendemos com a implantação de obras preventivas para reduzir e/ou minimizar perdas e danos provocados por processos erosivos e demais desastres. Colocamos a nossa segurança acima de tudo e melhor acolhimento das pessoas que visitam nosso município, oferecendo ruas bem cuidadas, de fácil trânsito. A capitalização de recursos para custear a Implantação da infraestrutura no município será imprescindível para uma concentração ainda maior de pessoas de toda a região que visita nosso município. O recebimento do recurso proporcionará ao município um aumento de público durante seus eventos, pois haverá melhoria na segurança dos condutores e passageiros dos veículos automotivos. Com isso, temos a certeza do aumento de visitas em nossa cidade, podendo aumentar ainda mais a divulgação de nossa cidade e nossos produtos, gerando riquezas para a cidade. Por tal motivo solicitamos o recurso junto ao Ministério das Cidades para que possa ser feita a Urbanização que ainda não contam com esse benefício. A URBANIZAÇÃO DA AVENIDA CONSISTE BASICAMENTE NA IMPLANTAÇÃO DE UM CANTEIRO LATERAL, COM A PAVIMENTAÇÃO DESTA CANTEIRO E COM A COLOCAÇÃO DE UMA CICLOVIA, PARA FACILITAR A MOBILIDADE DE TODOS QUE VISITAM O NOSSO MUNICÍPIO. Portanto, é de grande importância que a União participe no financiamento desta obra, pois este município encontra-se em pleno desenvolvimento econômico procurando alternativas corretas para aumentar sua sustentabilidade e melhorar a infraestrutura local. Estes recursos são oriundos da emenda parlamentar de nº 29080009, de Autoria do Senador EDUARDO AMORIM.

Objeto do Convênio: Urbanização de Avenida

Capacidade Técnica e

07/01/2017



Detalhar Proposta

Gerencial

Arquivos Anexos - Capacidade Técnica e Gerencial

Nome Arquivo

Declaração de capacidade tecnica.pdf

Data Upload

06/07/2015

Carregar

Opções para exportar: CSV | Excel | XML | PDF

OBTV

Opera por OBTV

Sim

Permite OBTV do tipo "OBTV para o Conveniente"

Não

Dados Bancários

Banco CAIXA ECONOMICA FEDERAL

Agência



Conta



Situação

Conta Regularizada

Data da Última Modificação

15/10/2016 00:00:00

Descrição

A instituição bancária informou a regularização da conta do convênio e a mesma está pronta para ser movimentada.

Datas

Data da Proposta

02/07/2015

Data Assinatura

30/12/2015

Convênio publicado no DOU em

13/01/2016

Data Início de Vigência

30/12/2015

Data Término da Vigência Atual

30/12/2020

Data Limite p/ Prestação de Contas

28/02/2021

Valores

R\$ 250.000,00 Valor Global

R\$ 245.850,00 Valor de Repasse

R\$ 4.150,00 Valor da Contrapartida

R\$ 4.150,00 Valor Contrapartida Financeira

R\$ 0,00 Valor Contrapartida Bens e Serviços

R\$ 0,00 Valor de Rendimentos de Aplicação

Anexos de comprovação da contrapartida

Nome

Declaração de contrapartida.pdf

Carregar Comprovação

Cronograma orçamentário do valor do repasse

Deverão ser informados os valores que serão empenhados no orçamento de cada exercício.

Ano

Valor (R\$)

2015

R\$ 245.850,00

Consultar Proposta

42000 - MINISTERIO DA CULTURA

FL. Nº. 105

Acq. 00

Dados da Proposta Plano de Trabalho Projeto Básico/Termo de Referência Execução Concedente Execução Conveniente

Prestação de Contas TCE

Dados Programas Participantes Declarações

Modalidade **Contrato de Repasse.** Enviada para mandatária? **Sim** Situação no SIAFI **Enviado para o SIAFI - 2016NS000340**

Situação de Contratação Atual **Cláusula Suspensiva**

Situação **Em execução**Empenhado **sim** Publicação **Publicado**Número do Convênio **832713/2016** Número da Proposta **013388/2016**Número Interno do Órgão **00015/2016**Número do Processo **01400027187201614**

Lista de Documentos Digitalizados

Nenhum registro foi encontrado.

Proponente **CNPJ 13.117.601/0001-20 - CEDRO DE SAO JOAO PREFEITURA**

Detalhar

Executores

Nenhum registro foi encontrado.

Fundamento Legal **DECRETO 6.170 DE 25/07/2007**Órgão **42000 - MINISTERIO DA CULTURA**

Justificativa

O município de Cedro de São João está localizado na região nordeste do Estado de Sergipe, limitando-se a norte com o município de Telha, a oeste com Malhada dos Bois e Aquidabã, a sul com São Francisco e a leste com Propriá. A área municipal ocupa 73km². A sede municipal tem uma altitude de 20,0 metros e coordenadas geográficas de 10°15'00" de latitude sul e 36°53'00" de longitude oeste. O acesso a partir de Aracaju, é feito pelas rodovias pavimentadas BR-235 e BR-101 num percurso total de 94km. O município foi criado pela Lei Estadual nº 1.015 de 04/10/1918 e Lei Estadual nº 554 de 05/02/1954. Com uma população aproximada de 5.633 habitantes (IBGE 2010), com uma área territorial de 83,71 km². Possuímos uma densidade populacional de quase 67,29 habitantes por km quadrados. Sua principal fonte de renda é a piscicultura e a rizicultura (cultivo do arroz), logo em seguida vem o turismo comercial através de artesanato com o rendendê e a tapeçaria, além destes o município de Cedro de São João é considerado hoje como o maior produtor de carne do sol do estado de Sergipe, onde possui uma grande clientela nos estados de Sergipe e de alagoas. Estes produtos, nos últimos anos elevaram a economia local com o crescimento de suas vendas. Além de atrair visitantes para a aquisição do seu artesanato e a degustação da carne do sol. Pensando no desenvolvimento e na melhoria das práticas culturais do nosso município e como meta o Resgate, Incentivo e a Promoção com Sustentabilidade da nossa cultura e percebendo, as dificuldades enfrentadas no tocante a falta de espaço adequado para o desenvolvimento das atividades culturais que possibilite o acesso bem como o acompanhamento das mesmas, pela sua diversidade aqui existente tais como: Grupos Tradicionais, Bandas de Pifanos, grupos de teatro, Poetas, Músicos, artesãos entre outras manifestações culturais. E infelizmente não temos um espaço para trabalhar essas manifestações, como por exemplo, oficinas de Artesanato, de Danças populares, oficinas literárias ensaios, Festivais ,Cinema entres outras. Por isso propomos a Implantação e Equipagem do Centro de Cultura e Artes (Orçamento dos Equipamentos em anexo) onde será um local de pleno funcionamento dessas atividades propostas nesses segmentos acima citados e por ser também uma demandada da nossa comunidade. Sabemos que o Centro nos ajudará muito na unificação nas manifestações e no fortalecimento dos agentes culturais em geral, bem como será um local de recreação da sociedade haja vista a não descaracterização do seu objetivo real que é de fortalecer e incrementar as manifestações artísticas e culturais em nosso município e região e tendo como público-alvo os agentes culturais diversos, bem como promover o acesso aos bens e serviços culturais. Com tudo se alcançarmos a devida construção conseguirá dar um passo muito significativo no que tange a Política Cultural no nosso País e contribuir diretamente a quem realmente é direcionada essa política que são os agentes culturais, e uma sociedade carente de uma política pública de cultura. Estes recursos são oriundos da emenda parlamentar de nº 23310003, de Autoria da Senadora MARIA DO CARMO ALVES.

Objeto do Convênio **Implatação do Centro Cultural**

Capacidade Técnica e Gerencial

Arquivos Anexos - Capacidade Técnica e Gerencial

Nome Arquivo

Data Upload

07/01/2017

Detalhar Proposta

06/04/2016

Buscar

Declaração Capacidade Técnica_013388_2016.pdf

FLNº: 106 Opções para exportar: CSV | Excel | XML | PDF

Ass.:

OBTV

Opera por
OBTV

Sim

Permite OBTV do tipo "OBTV para o Conveniente"

Não

Dados Bancários

Banco	CAIXA ECONOMICA FEDERAL		
Agência	██████████	Conta	██████████
Situação	Conta Pendente de Regularização	Data da Última Modificação	02/08/2016 00:00:00
Descrição	O SICOMV recebeu o número da conta-corrente do convênio. Para regularizar esta conta, o Conveniente deve se dirigir à instituição bancária para entregar os documentos necessários, conforme orientação da própria instituição.		

Datas

Data da Proposta	14/03/2016
Data Assinatura	09/11/2016
Convênio publicado no DOU em	14/11/2016
Data Início de Vigência	09/11/2016
Data Término de Vigência Atual	30/12/2020
Data Limite p/ Prestação de Contas	28/02/2021

Valores

R\$ 452.000,00	Valor Global
R\$ 450.000,00	Valor de Repasse
R\$ 2.000,00	Valor da Contrapartida
R\$ 2.000,00	Valor Contrapartida Financeira
R\$ 0,00	Valor Contrapartida Bens e Serviços
R\$ 0,00	Valor de Rendimentos de Aplicação

Anexos de comprovação da contrapartida


Nenhum registro foi encontrado.

Cronograma orçamentário do valor do repasse

Deverão ser informados os valores que serão empenhados no orçamento de cada exercício.

Ano	Valor (R\$)
2016	R\$ 450.000,00

Opções para exportar: CSV | Excel | XML | PDF



CONVÊNIOS/CONTRATOS DE REPASSE PRESTAÇÃO DE CONTAS REALIZADA



Consultar Proposta

54000 - MINISTERIO DO TURISMO

FL Nº 108

Ass. A

Dados da Proposta Plano de Trabalho Projeto Básico/Termo de Referência Execução Concedente Execução Conveniente

Prestação de Contas TCE

Dados Programas Participantes Declarações

Modalidade **Contrato de Repasse** Enviada para mandatária? **Sim** Situação no SIAFI Enviado para o SIAFI - **2010NS006069**

Situação de Contratação Atual **Normal**

Situação **Prestação de Contas Aprovada**

Empenhado **sim** Publicação **Publicado**

Número do Convênio **717724/2009**

Número da Proposta

085827/2009

Número Interno do Órgão **85827/2009**

Número do Processo **085827/2009**

Lista de Documentos Digitalizados

Nenhum registro foi encontrado.

Proponente **CNPJ 13.117.601/0001-20 - CEDRO DE SAO JOAO PREFEITURA**

Participar

Executores

Nenhum registro foi encontrado.

Fundamento Legal **Decreto 6170/07**

Órgão **54000 - MINISTERIO DO TURISMO**

Justificativa

COM UMA POPULAÇÃO APROXIMADA DE 5.358 HABITANTES SENDO, 2.733 DO SEXO MASCULINO E 2.625 DO SEXO FEMININO, COM CERCA DE 80 KILÔMETROS QUADRADOS DE ÁREA, POSSUI UMA DENSIDADE POPULACIONAL DE QUASE 70,74 HABITANTES POR KM QUADRADOS. SUA PRINCIPAL FONTE DE RENDA É A PISCICULTURA E A RIZICULTURA (CULTIVO DO ARROZ), LOGO EM SEGUIDA VEM O TURISMO COMERCIAL ATRAVÉS DE ARTESANATO COM O RENDENDÊ E A TAPEÇARIA. ALÉM DESTES O MUNICIPIO DE CEDRO DO SÃO JOÃO É CONSIDERADO HOJE COMO O MAIOR PRODUTOR DE CARNE DO SOL DO ESTADO DE SERGIPE, ONDE POSSUI UMA GRANDE CLIENTELA NOS ESTADOS DE SERGIPE E DE ALAGOAS. ESTES PRODUTOS, NOS ÚLTIMOS ANOS ELEVARAM A ECONOMIA LOCAL COM O CRESCIMENTO DE SUAS VENDAS. ALÉM DE ATRAIR OS TURÍSTICA PARA A AQUISIÇÃO DO SEU ARTESANATO E A CARNE DO SOL, O MUNICIPIO DE CEDRO DE SÃO JOAO TAMBÉM TEM COMO ATRATIVO TURÍSTICO A LAGOA SALOMÉ QUE RECEBE SEMANALMENTE UM GRANDE VOLUME DE VISITANTES. PARA ALAVANCAR CADA VEZ MAIS O COMERCIO LOCAL, O MUNICIPIO TAMBÉM PROMOVE TODO ANO A FESTA DA CARNE DO SOL, REALIZADA SEMPRE DURANTE O MÊS DE OUTUBRO, O EVENTO ATRAI MILHARES DE TURISTAS. A CADA ANO TEM AUMENTADO O VOLUME DE VISITANTES NO MUNICIPIO O QUE TEM PROPORCIONADO UM CRESCIMENTO NA ECONOMIA LOCAL. O RECURSO QUE ORA PLEITEAMOS DESTINA-SE A REFORMA DA PRAÇA ANTONIO SOARES DA COSTA. É SABIDO QUE O TURISMO É UMA DAS POUCAS FERRAMENTAS QUE TEMOS PARA A TRANSFORMAÇÃO E MELHORA DA ECONOMIA DOS MUNICIPIOS. PRINCIPALMENTE AQUELES QUE DEPENDEM ÚNICA E EXCLUSIVAMENTE DE REPASSES DO GOVERNO FEDERAL. É PERCEBIDO TAMBÉM QUE O INVESTIMENTO EM INFRA-ESTRUTURA TURÍSTICA DO GOVERNO FEDERAL TEM CRIADO UM IMPACTO POSITIVO NA ECONOMIA DOS MUNICIPIOS. PORTANTO, PARA QUE POSSAMOS MELHORAR A ECONOMIA DESTES MUNICIPIOS, ATRAVÉS DE INFRA-ESTRUTURA TURÍSTICA, E POR CONSEQUENTE A QUALIDADE DE VIDA DE Nossos MUNICÍPIOS, SOLICITAMOS QUE ESTE PLEITO SEJA ATENDIDO. ESPERA-SE QUE COM ESTA OBRA O MUNICIPIO POSSA VALORIZAR MAIS O CIDADÃO CEDRENSE, RECHEANDO SEU EGO, E QUE POSSA TAMBÉM DAR UM FORMATO MELHOR NA RECEPÇÃO DOS TURISTAS, PROPORCIONANDO CONFORTO PARA O CIDADÃO CEDRENSE E SEUS VISITANTES. ESTE RECURSO É ORIUNDO DA EMENDA PARLAMENTAR DO DEPUTADO FEDERAL VALADARES FILHO, CONFORME OFÍCIO (ANEXO) NR 086/2009 DATADO DE 14/10/2009, EMENDA NR 2462 0008 FUNCIONAL PROGRAMÁTICA NR 23.695.1166.10V0.0028.

Objeto do Convênio **REFORMA DA PRAÇA ANTONIO SOARES DA COSTA**

Capacidade Técnica e Gerencial

Arquivos Anexos - Capacidade Técnica e Gerencial

Nenhum registro foi encontrado.

OBTV

Opera por

Consultar Proposta

22000 - MINISTERIO DA AGRICULTURA PECUARIA E ABASTECIMENTO

FLNº: 110

Situat. An. 0

Dados da Proposta	Plano de Trabalho	Projeto Básico/Termo de Referência	Execução Concedente	Execução Convênente
Prestação de Contas	TCE			
Dados	Programas	Participantes	Declarações	

Modalidade	Contrato de Repasse	Enviada para mandatária?	Sim	Situação no SIAFI	Enviado para o SIAFI - 2010NS006454
Situação de Contratação Atual	Normal				
Situação	Prestação de Contas Aprovada				
	Empenhado sim	Publicação	Publicado		
Número do Convênio	734718/2010	Número da Proposta	026373/2010		
Número Interno do Órgão	26373/6373				
Número do Processo	26373				

Lista de Documentos Digitalizados

Nenhum registro foi encontrado.

Proponente CNPJ 13.117.601/0001-20 - CEDRO DE SAO JOAO PREFEITURA

[Detalhar](#)

Executores

Nenhum registro foi encontrado.

Fundamento Legal Decreto 6170/07

Órgão 22000 - MINISTERIO DA AGRICULTURA, PECUARIA E ABASTECIMENTO

COM UMA POPULAÇÃO APROXIMADA DE 5.358 HABITANTES SENDO, 2.733 DO SEXO MASCULINO E 2.625 DO SEXO FEMININO, COM CERCA DE 80 KILÔMETROS QUADRADOS DE ÁREA. POSSUI UMA DENSIDADE POPULACIONAL DE QUASE 70,74 HABITANTES POR KM QUADRADOS. SUA PRINCIPAL FONTE DE RENDA É A PISCICULTURA E A RIZICULTURA (CULTIVO DO ARROZ), LOGO EM SEGUIDA VEM O TURISMO COMERCIAL ATRAVÉS DE ARTESANATO COM O RENDENDÊ E A TAPEÇARIA, ALÉM DESTES O MUNICÍPIO DE CEDRO DO SÃO JOÃO É CONSIDERADO HOJE COMO O MAIOR PRODUTOR DE CARNE DO SOL DO ESTADO DE SERGIPE, ONDE POSSUI UMA GRANDE CLIENTELA NOS ESTADOS DE SERGIPE E DE ALAGOAS. ESTES PRODUTOS, NOS ÚLTIMOS ANOS ELEVARAM A ECONOMIA LOCAL COM O CRESCIMENTO DE SUAS VENDAS. A PERSPECTIVA DE MUDANÇAS DA REALIDADE POLÍTICA E ECONÔMICA NORDESTINA EXIGE A PARTICIPAÇÃO ATIVA DOS DIVERSOS SEGMENTOS DA SOCIEDADE, PRINCIPALMENTE DA INICIATIVA DO PODER PÚBLICO. O RECURSO QUE ORA PLEITEAMOS DESTINA-SE A AQUISIÇÃO DE UM TRATOR COM SEUS IMPLEMENTOS, CONFORME ESTAREMOS DETALHANDO NOS BENS E SERVIÇOS. ESTE MUNICÍPIO POSSUI UMA GRANDE PRODUÇÃO NO CULTIVO DE ARROZ, FEIJÃO E MANDIOCA, E PARA QUE POSSAMOS ESTIMULAR CADA VEZ MAIS A PRODUÇÃO AGRÍCOLA EM NOSSO MUNICÍPIO SE FAZ NECESSÁRIO ADQUIRIRMOS UM TRATOR, UMA VEZ QUE, COM ESTE EQUIPAMENTO PODEREMOS PROPORCIONAR AOS PRODUTORES UMA MELHOR FORMA DE CULTIVAR A TERRA, QUE GARANTE A QUALIDADE DO PRODUTO; UMA MAIOR AGILIDADE NO CULTIVO DE SUAS PLANTAÇÕES; ESTAREMOS CONTRIBUINDO PARA UM AUMENTO SUBSTANCIAL NA PRODUTIVIDADE E NA COMERCIALIZAÇÃO. PORTANTO, ESTE RECURSO É DE SUMA IMPORTANCIA PARA ESTE MUNICÍPIO, PARA QUE POSSAMOS FOMENTAR A ECONOMIA LOCAL E O DESENVOLVIMENTO DO SETOR AGRÍCOLA. ESTE RECURSO É ORIUNDO DA EMENDA PARLAMENTAR DE Nº 13170004 FUNCIONAL PROGRAMATICA Nº 20.605.6003.7H17.0230, DO DEPUTADO FEDERAL JACKSON BARRETO. OBS.: A COMPLETAÇÃO DA JUSTIFICATIVA, ENCONTRA-SE NOS ANEXOS.

Objeto do Convênio AQUISIÇÃO DE UM TRATOR E SEUS IMPLEMENTOS

Capacidade Técnica e Gerencial

Arquivos Anexos - Capacidade Técnica e Gerencial

Nenhum registro foi encontrado.

OBTV

Opera por OBTV Não

Dados Bancários

Banco CAIXA ECONOMICA FEDERAL



Detalhar Proposta

FLN:	0866-4	Conta	0066472239
Agência			
Ass.			
Situação	Conta Regularizada	Data da Última Modificação	15/09/2011 00:00:00
Descrição	A instituição bancária informou a regularização da conta do convênio e a mesma está pronta para ser movimentada.		

Datas

Data da Proposta	27/03/2010
Data Assinatura	28/09/2010
Convênio publicado no DOU em	30/09/2010
Data Início de Vigência	28/09/2010
Data Término de Vigência Atual	30/09/2012
Data Limite p/ Prestação de Contas	30/08/2013

Valores [Ver Histórico Valores](#)

- R\$ 153.700,00 Valor Global
- R\$ 146.250,00 Valor de Repasse
- R\$ 7.450,00 Valor da Contrapartida
 - R\$ 7.450,00 Valor Contrapartida Financeira
 - R\$ 0,00 Valor Contrapartida Bens e Serviços
- R\$ 0,00 Valor de Rendimentos de Aplicação

Anexos de comprovação da contrapartida
Nenhum registro foi encontrado.


Cronograma orçamentário do valor do repasse

Deverão ser informados os valores que serão empenhados no orçamento de cada exercício.

Ano	Valor (R\$)
2010	R\$ 146.250,00

07/01/2017

OBTV



Detalhar Proposta

Dados Bancários

Banco CAIXA ECONOMICA FEDERAL

Agência

Conta

Situação Conta Regularizada

Data da Última Modificação

22/10/2009 00:00:00

Descrição A instituição bancária informou a regularização da conta do convênio e a mesma está pronta para ser movimentada.

Datas

Ver Assinatura Datas

Data da Proposta 22/10/2009

Data Assinatura 23/12/2009

Convênio publicado no DOU em 06/01/2010

Data Início de Vigência 23/12/2009

Data Término de Vigência Atual 28/02/2013

Data Limite p/ Prestação de Contas 31/05/2014

Valores

R\$ 153.000,00 Valor Global

R\$ 146.250,00 Valor de Repasse

R\$ 6.750,00 Valor da Contrapartida

R\$ 6.750,00 Valor Contrapartida Financeira

R\$ 0,00 Valor Contrapartida Bens e Serviços

R\$ 0,00 Valor de Rendimentos de Aplicação

Anexos de comprovação da contrapartida

Nenhum registro foi encontrado.

Cronograma orçamentário do valor do repasse

Deverão ser informados os valores que serão empenhados no orçamento de cada exercício.

Ano 2009

Valor (R\$) R\$ 146.250,00



DECLARAÇÃO PARA FINS COMPROBATÓRIOS DE CAPACIDADE TÉCNICA

Declaro para quaisquer fins que o administrador de empresas e especialista em gestão de convênios André Soares Clementino, com escritório localizado na Av. Farmacêutica Cezartina Régis – Jabutiana – nº 35, Aracaju – Sergipe, portador do CPF [REDACTED], durante o período de 01.01.2019 a 11.12.2020, prestou serviços na gestão de convênios, contratos de repasse, conforme abaixo descrito, ao Município de Cristinópolis. Registramos que os serviços foram executados com qualidade e tempestividade, demonstrando capacidade técnica, presteza, urbanidade e celeridade na execução dos serviços contratados.

1. Detalhamento dos serviços contratados e prestados ao Município de Cristinópolis:

a) Cadastramento de servidores do município no Sistema de Convênios do Governo Federal (SICONV);

b) Realização das seguintes tarefas: inclusão de propostas/plano de trabalho, respostas à pareceres técnicos das propostas inseridas no sistema, realização de ajustes de plano de trabalho e realização de Termos aditivos de valor ou de prorrogação de prazo.

c) Capacitação de servidores para uso do SICONV, especificamente nas seguintes tarefas: inclusão de propostas/plano de trabalho, na resposta a pareceres técnicos das propostas inseridas e na realização de ajustes de planos de trabalho.

d) Capacitação de servidores para uso do SICONV, especificamente nas seguintes tarefas: inclusão de procedimentos licitatórios, de contratos com fornecedores/prestadores de serviços, de termos aditivos, de notas fiscais, processos de pagamentos, de informações sobre contrapartida, na emissão de relatórios, de pagamento via OBTV e na realização de prestação de contas, parcial e final.

e) Visitas técnicas junto às repartições dos órgãos federais localizadas em Sergipe, a exemplo da Superintendência da Caixa Econômica, Funasa, DICON, entre outros departamentos para tratar sobre os convênios em execução.



ESTADO DE SERGIPE
PREFEITURA MUNICIPAL DE CRISTINÁPOLIS
GABINETE DO PREFEITO



2. No quadro abaixo, segue detalhamento dos serviços realizados e aprovados pelos órgãos concedentes.

CONVÊNIO/CONTRATOS DE REPASSE EM EXECUÇÃO			
Nº DO CONVÊNIO/CONTRATE DE REPASSE	ÓRGÃO CONCEDENTE	OBJETO DA PROPOSTA	SITUAÇÃO DO CONVÊNIO
CONVÊNIO: 742496 /2010 CONTRATO DE REPASSE: 0333690-85	Ministério do Turismo	Pavimentação de Ruas	Aguardando Prestação de Contas, conforme comprovação em anexo.
CONVÊNIO: 744281/2010 CONTRATO DE REPASSE: 0334928-68	Ministério do Turismo	Pavimentação de Ruas	Aguardando Prestação de Contas, conforme comprovação em anexo.
CONVÊNIO: 778524/2012 CONTRATO DE REPASSE: 1000663-19	Ministério do Esporte	Construção de uma Quadra no Bairro São Francisco	Aguardando Prestação de Contas, conforme comprovação em anexo.
CONVÊNIO: 778518/2012 CONTRATO DE REPASSE: 1000746-83	Ministério do Esporte	Construção da cobertura da Quadra de Esporte do Parque João Alves Filho	Em execução, conforme comprovação em anexo.
CONVÊNIO: 832127/2016 CONTRATO DE REPASSE: 1032063-61	Ministério do Turismo	Pavimentação de Ruas (1ª Etapa)	Em execução, conforme comprovação em anexo.



ESTADO DE SERGIPE
PREFEITURA MUNICIPAL DE CRISTINÁPOLIS
GABINETE DO PREFEITO



CONVÊNIO: 862393/2017 CONTRATO DE REPASSE: 1037736-02	Ministério das Cidades	Pavimentação de vias públicas (Rua Cosme de Oliveira, Rua Durval Francisco Marques, Travessa Durval Francisco Marques e outras)	Em execução, conforme comprovação em anexo.
CONVÊNIO: 847653/2017 CONTRATO DE REPASSE: 1039683-80	Ministério do Turismo	Reformas no Parque Governador João Alves Filho	Em execução, conforme comprovação em anexo.
CONVÊNIO: 874234/2018 CONTRATO DE REPASSE: 1055694-24	MAPA	Aquisição de Patrulha Mecanizada	Em execução, conforme comprovação em anexo.
CONVÊNIO: 874060/2018 CONTRATO DE REPASSE: 1060689-92	Ministério da Cidadania	Construção do CRAS	Em execução, conforme comprovação em anexo.
CONVÊNIO: 881115/2018 CONTRATO DE REPASSE: 1062311-01	Ministério do Desenvolvimento Regional	Pavimentação de ruas	Em execução, conforme comprovação em anexo.
CONVÊNIO: 865053/2018	Fundação Nacional da Saúde	Implantação de sistema Abastecimento de água	Em execução, conforme comprovação em anexo.



ESTADO DE SERGIPE
PREFEITURA MUNICIPAL DE CRISTINÁPOLIS
GABINETE DO PREFEITO



CONVÊNIO: 871878/2018 CONTRATO DE REPASSE: 1057135-07	Ministério do Desenvolvimento Regional	Pavimentação da Rua Santa Clara	Em execução, conforme comprovação em anexo.
---	--	------------------------------------	--

CONVÊNIOS/CONTRATOS DE REPASSE COM PRESTAÇÃO DE CONTAS REALIZADA

Nº DO CONVÊNIO/CONTRATE DE REPASSE	ÓRGÃO CONCEDENTE	OBJETO DA PROPOSTA	SITUAÇÃO DA PROPOSTA
CONVÊNIO: 879610/2018 CONTRATO DE REPASSE: 1062063-37	Ministério da Cidadania	Aquisição de Instrumentos Musicais	Prestação de Contas Aprovada, conforme comprovação em anexo.
CONVÊNIO: 869332/2018	Ministério do Turismo	Realização dos Festejos Juninos 2018	Prestação de Contas enviada para Análise, conforme comprovação em anexo.
CONVÊNIO: 770240/2012 CONTRATO DE REPASSE: 0386076-63	MINISTÉRIO DAS CIDADES	Pavimentação de Ruas (Rua Elmano de Carvalho e Rua do Reservatório)	Prestação de Contas Aprovada, conforme comprovação em anexo.
CONVÊNIO: 751379/2010	Fundação Nacional de Saúde	Elaboração do Plano Municipal de Saneamento Básico (PMSB)	Prestação de Contas Comprovada em Análise, conforme comprovação em anexo.



FLN: 116
Ass: @

ESTADO DE SERGIPE
PREFEITURA MUNICIPAL DE CRISTINÁPOLIS
GABINETE DO PREFEITO

CONVÊNIO: 708784/2009 CONTRATO DE REPASSE: 0301202-06	Ministério do Desenvolvimento Regional	Pavimentação de ruas	Prestação de Contas Aprovada, conforme comprovação em anexo.
---	--	-------------------------	---

À vista dos serviços acima detalhadamente expostos, contratados por este Município e realizados pelo André Soares Clementino, ATESTAMOS, com louvor, a sua capacidade técnica.

Cristinápolis, 15 de dezembro de 2020.

 **1º OFÍCIO**

João Dantas dos Santos
JOÃO DANTAS DOS SANTOS
Prefeito Municipal

CARTÓRIO DO 1º OFÍCIO
CRISTINÁPOLIS - SE

Tabionato de Notas, Registro de Imóveis e Protestos
Trav. Francisco Alves do Nascimento, 28 - Centro - CEP: 49270-000
Fone: (79) 99991-2172 - E-mail: extra1cristinapolis@tjse.br

Reconheço, por **Semelhança**, a firma de: **JOÃO DANTAS DOS SANTOS**. Em
testemunho da verdade. Dou fé.
Cristinápolis, 16/12/2020 12:45:12

TABELIÃO. **JOSE BENITO LEAL**
SOARES. Emol. R\$ 3,90, PERD R\$ 0,76, Total. 4,56. Guia n
175200003149. Selo: 202029550007016 Acesse:
www.tjse.tjse.br/x/RAPJH


CARTÓRIO DO 1º OFÍCIO
Dr. Jose Benito Leal Soares - OFICIAL VITALIÃO
Cristinápolis - SE



Ata de Sessão Solene com a finalidade de dar posse aos Vereadores, Prefeito e Vice-Prefeita, eleitos para o quadriênio 2017/2020.



Ao 1º (primeiro) dia do mês de janeiro de 2017 (dois mil e dezessete), às 10h 15min, no Plenário Vereador José Iris Cotias de Oliveira, na Câmara Municipal de Cristinápolis, compareceram os vereadores eleitos no pleito de 02 de outubro de 2016, para assumirem os respectivos cargos. De acordo com as exigências contidas no art. 6º do Regimento Interno da Câmara foi convidado o Vereador mais idoso para assumir a presidência dos trabalhos, tendo o vereador Lenilton Oliveira Santos se apresentado nessa condição. O Senhor Presidente convidou os vereadores Ademilson Oliveira, Aginério da Silveira Góes Sobrinho, Francisco Dantas dos Santos, Givaldo Oliveira Fagundes, Josefa Betânia dos Santos, Jorge Ícaro de Santana Hora, José Menezes Lima, José Nailson Santos Guimarães, Landerrobson Jairon dos Santos Ribeiro e Magno Helazaro Santos Bomfim. Em seguida o Senhor presidente convocou a todos os vereadores a ficarem de pé, para que o mesmo fizesse o seguinte juramento: **"PROMETO CUMPRIR A CONSTITUIÇÃO FEDERAL, A CONSTITUIÇÃO DO ESTADO DE SERGIPE, A LEI ORGÂNICA DO MUNICÍPIO, OBSERVAR AS LEIS, CUMPRIR O REGIMENTO INTERNO DA CASA, DESEMPENHAR COM LEALDADE O MANDATO QUE ME FOI CONFIADO, TRABALHANDO SEMPRE PELO PROGRESSO DO MUNICÍPIO E PELO BEM ESTAR DO SEU POVO"**. Sendo feito o compromisso individual do juramento pelos vereadores dizendo "ASSIM EU PROMETO". Neste momento o Senhor Presidente declarou empossados todos os vereadores presentes. Em seguida deu-se início ao processo de eleição da Mesa Diretora da Câmara Municipal de Cristinápolis para o Biênio 2017/2018. O Senhor Presidente apresentou a CHAPA ÚNICA existente composta da seguinte forma: Presidente: Josefa Betânia dos Santos; Vice-Presidente: Landerrobson Jairon dos Santos Ribeiro; 1º Secretário: Aginério Silveira Goes Sobrinho e 2º Secretário: João Nailson Santos Guimarães. De acordo com o Regimento Interno, para eleição dos membros da Mesa Diretora, utiliza-se a expressa manifestação verbal em plenário de cada vereador, pela chamada, sobre em quem vota. Sendo assim pela ordem o presidente declarou que seu voto era FAVORÁVEL a Chapa Única, Ademilson Oliveira votou FAVORÁVEL a Chapa Única, Aginério da Silveira Goes Sobrinho votou FAVORÁVEL a Chapa Única, Givaldo Oliveira Fagundes votou FAVORÁVEL a Chapa Única, Josefa Betânia dos Santos votou FAVORÁVEL a Chapa Única, Jorge Ícaro de Santana Hora votou FAVORÁVEL a Chapa Única, José Menezes Lima votou FAVORÁVEL a Chapa Única, José Nailson Santos Guimarães votou FAVORÁVEL a Chapa Única, Landerrobson Jairon dos Santos Ribeiro votou FAVORÁVEL a Chapa Única, Magno Helazaro Santos Bomfim votou FAVORÁVEL a Chapa Única. Sendo assim por unanimidade foi eleita a CHAPA ÚNICA, tendo como Presidente: Josefa Betânia dos Santos; Vice-Presidente: Landerrobson Jairon dos Santos Ribeiro; 1º Secretário: Aginério Silveira Goes Sobrinho e 2º Secretário: João Nailson Santos Guimarães. O Presidente interino passa o cargo para a vereadora eleita Presidente, a Excelentíssima Senhora Josefa Betânia dos Santos, que desejou bom dia a todos os presentes e começou o processo de Posse do Prefeito eleito João Dantas dos Santos e a



Vice-Prefeita Gislandes Rocha, eleitos no dia 02 de outubro de 2016. A Presidente os convidou para ficarem de pé apresentando seus respectivos diplomas e com a mão direita proclamaram seus compromissos: **"PROMETO CUMPRIR A CONSTITUIÇÃO FEDERAL, A CONSTITUIÇÃO DO ESTADO DE SERGIPE, A LEI ORGÂNICA DO MUNICÍPIO, OBSERVAR AS LEIS, CUMPRIR O REGIMENTO INTERNO DA CASA, DESEMPENHAR COM LEALDADE O MANDATO QUE ME FOI CONFIADO, TRABALHANDO SEMPRE PELO PROGRESSO DO MUNICÍPIO E PELO BEM ESTAR DO SEU POVO"** ASSIM EU PROMETO. Dessa forma a Senhora presidente declarou empossados o Prefeito João Dantas dos Santos e a Vice-Prefeita Gislandes Rocha. Em seguida a Senhora Presidente franqueou a palavra aos Vereadores, onde todos a usaram e fizeram seus agradecimentos e firmaram compromisso dizendo que trabalharão sempre pelo desenvolvimento do povo Cristinápolitano. Em seguida franqueou a palavra ao Excelentíssimo Senhor Prefeito Municipal João Dantas dos Santos, agradecendo a confiança de todos, ressaltou que será o prefeito de todos e trabalhará para o desenvolvimento do Povo de Cristinápolis, assim como a Vice-Prefeita Gislandes Rocha que fez seus agradecimentos e reforçou os seus compromissos para com o desenvolvimento do município. Não havendo mais nenhum orador o Senhor Presidente declarou encerrada a Sessão. Eu, Maeli Dantas Soares, que lavrei a presente Ata, que vai datada e assinada por todos que se empossaram.

Plenário Vereador José Iris Cotias de Oliveira, Câmara Municipal de Cristinápolis, em 01 de janeiro de 2017.

João Dantas dos Santos
 Prefeito

Gislandes Rocha
 Vice-Prefeita

Josefa Betânia dos Santos
 Presidente

Luiz Roberto Junior dos Santos Ribeiro
 Vice-Presidente

Agnes de Oliveira G. Sob. L.
 1º Secretário

João Adriano Santos Guimarães
 2º Secretário

Vereadores

- Georgi Soares de Santana Hora
- Marcos Heloiz dos Santos
- Francisco Dantas dos Santos
- Carla de Oliveira
- Luiz Carlos Alvelos Santos
- Anderson Oliveira
- José Manoel Lima

CERTIFICADO DE CÓPIA DE DESTINAÇÃO
 Dr. José Paulo dos Santos - Tabelião Titular
 Irene B. de S. Oliveira - Escrivã
 Fórum Des. Claudio de Souza Leão, 246
 FAX - (79) 3502-2348 - Cristinápolis/SE

Certifico que a Presente cópia fotostática é a reprodução fiel do original que me foi exibido.

03 JAN. 2017
 Cristinápolis-SE

Em test. [Assinatura] de verdade

O Tabelião

VÁLIDO SOMENTE COM O SELO DE AUTENTICIDADE

Selo Digital de Fiscalização
 Tribunal de Justiça de Sergipe
 1º Ofício da Comarca de Cristinápolis

FL N.º 119
Ass. 2

CARTÃO DO OFÍCIO DE CRISTINÁPOLIS Dr. José Vicente Barreto Pimenta - Tabelião Titular Rua B. de S. Oliveira - Escrevênia Fazenda Des. Cláudio de Souza Leite, 265 FAX - (79) 3562-1206 - Cristinápolis/SE	
Certifico que a Presente cópia fotostática é a reprodução fiel de original que me foi exibido.	
03 JAN. 2017	C. Imprensa: X
Em test. <i>[assinatura]</i> da verdade	
O Tabelião	
VALIDO SOMENTE COM O SELO DE AUTENTICIDADE	



Poder Judiciário da União
JUÍZO DA 30ª ZONA ELEITORAL DE SERGIPE
Cristinápolis e Tomar do Geru/SE

DIPLOMA

Selo Digital de Fiscalização
Tribunal de Justiça de Sergipe
1º Ofício da Comarca de Cristinápolis

Selo TJSF 2017 1955000000044
Acesse www.tjse.jus.br/x/CEGKVV4

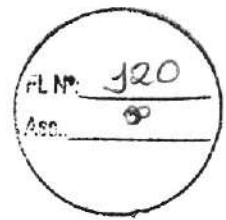
O Presidente da 30ª Junta Eleitoral – Cristinápolis/SE, no uso das atribuições que lhe confere o artigo 215 do Código Eleitoral (Lei nº 4.737, de 15 de julho de 1965), tendo em vista a proclamação do resultado das eleições de 2 de outubro de 2016, expede o presente diploma de Prefeito do Município de Cristinápolis/SE a

João Dantas dos Santos

eleito(a) sob a legenda da Coligação Cristinápolis Para Todos (PDT, PSD, PSDB, PR, PT, PSB, SD, PTC, PC do B, PTN, PMB, PV), por ter obtido 5.958 votos nominais do total de 10.658 votos válidos, conforme Ata Geral das Eleições.

Cristinápolis/SE, 15 de dezembro de 2016.

[assinatura]
José Marcel Barreto Pimenta
Presidente da 30ª Junta Eleitoral de Sergipe



CONVÊNIOS/CONTRATOS DE REPASSE EM EXECUÇÃO



Modalidade	Contrato de Repasse	Enviada para mandatária?	Sim	Situação no SIAFI	Enviado para o SIAFI - 2013NS001396
Situação de Contratação Atual	Normal				
Situação	Em execução				
	Empenhado	Sim	Publicação	Publicado	
Número do Convênio	778518/2012		Número da Proposta	051258/2012	
Número Interno do Órgão	51258/2012				
Número do Processo	051258/2012				

FLN: 121
Ass: 28

Lista de Documentos Digitalizados

Nome Arquivo	Data Upload	
TA CRISTINAPOLIS.pdf	16/12/2019	Baixar
Ofício do Município_Parecer GIGOV 021_Termo Aditivo_Publicacao DOU_Tarifa paga_Prorrogação de Vigência.pdf	19/02/2019	Baixar
Proponente	CNPJ 13.096.029/0001-60 - MUNICIPIO DE CRISTINAPOLIS	
		Detalhar

Executores

Nenhum registro foi encontrado.

Fundamento Legal	Decreto 6170/07
Órgão	51000 - MINISTERIO DO ESPORTE

Justificativa

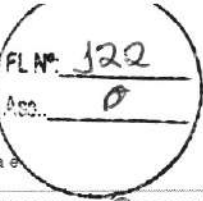
O MUNICÍPIO FOI CRIADO EM 1882, POSSUI UMA POPULAÇÃO APROXIMADA DE 16.131 HABITANTES, CENSO DE 2007, REPRESENTANDO 0,80% DA POPULAÇÃO DO ESTADO. COM UMA ÁREA DE 253,9 KM², REPRESENTANDO 1,16% DA ÁREA DO ESTADO, SUA DENSIDADE DEMOGRÁFICA É DE 60,32 HABITANTES POR KM² E SEU IDH É DE 0,577. CRISTINÁPOLIS, A 115 QUILOMETROS DE ARACAJU, JÁ FOI CHAMADO DE CHAPADA, DEPOIS PASSOU A SER CHAMADO EM DEFINITIVO DE CRISTINÁPOLIS. A ECONOMIA DO MUNICÍPIO TEM COMO BASE A AGRICULTURA (LARANJA, MANDIOCA, TANGERINA, MANGA, MARACUJÁ E LIMÃO), PECUÁRIA (BOVINOS, SUÍNOS E OVINOS) E AVICULTURA (GALINÁCEOS) E TEM TAMBÉM UMA FORTE TRADIÇÃO NA REALIZAÇÃO DOS FESTEJOS JUNINOS, QUE É CONSIDERADO COMO O SEU MAIOR ATRATIVO TURÍSTICO, VINDO LOGO EM SEGUIDA A FESTA DA LARANJA. O MUNICÍPIO POSSUI TAMBÉM COMO ATRATIVO TURÍSTICO BELAS PRAÇAS, COMO POR EXEMPLO A PRAÇA DA BANDEIRA QUE TRÁS CONSIGO UMA JARDINAGEM POUCO VISTA EM NOSSA REGIÃO, A FONTE DOS CABLOCOS PATRIMÔNIO TURÍSTICO DO MUNICÍPIO, ASSIM COMO A FONTE DA URUBA, ALÉM DOS TRAÇOS ARQUITETÔNICO QUE ENCANTAM SEUS VISITANTES, POSSUI AINDA UMA BELA IGREJA COM SEU ESTILO BARROCO. UM PERCENTUAL ÍNFIMO DOS MORADORES DO CENTRO DA CIDADE TRABALHA NO FUNCIONALISMO PÚBLICO MUNICIPAL OU ESTADUAL, ENFRENTAMOS PROBLEMÁTICAS COMO DESEMPREGO, CONCENTRAÇÃO DE RENDA, BAIXA ESCOLARIDADE ENTRE OS ADULTOS, DIFICULDADE DE ACESSO AO ESPORTE, LAZER E CULTURA. NOS ÚLTIMOS ANOS O MUNICÍPIO TEM CRESCIDO RELATIVAMENTE BEM, EM VIRTUDE DA COMERCIALIZAÇÃO DE SUA PRODUÇÃO AGRÍCOLA E PECUÁRIA E TAMBÉM PELA REALIZAÇÃO DE GRANDES EVENTOS. PORTANTO, É NOTÓRIO QUE O AUMENTO NO VOLUME DE VISITANTES A CADA ANO EM NOSSO MUNICÍPIO, TEM PROPORCIONADO UM CRESCIMENTO NA ECONOMIA LOCAL, PROVOCANDO ASSIM UMA NECESSIDADE DE INVESTIMENTO NA INFRAESTRUTURA, VISANDO MELHORAR A QUALIDADE DE VIDA DA POPULAÇÃO E DOS TURISTAS. O MUNICÍPIO DE CRISTINÁPOLIS VEM NOS ÚLTIMOS ANOS INCENTIVANDO A POPULAÇÃO A PRÁTICA DE ESPORTE, PARA QUE ISSO OCORRA É NECESSÁRIO OFERECER ESPAÇO MAIS MODERNO, SEGURO E QUE CONTEMPLE ESSA NECESSIDADE, O PARQUE JOÃO FILHO NO CENTRO DA CIDADE, DISPÕE DE UMA QUADRA POLIESPORTIVA PARA À PRÁTICA ESPORTE, ENTRETANTO, POR NÃO ESTÁ COBERTA, FICA ASSIM DE FORMA INVIÁVEL A PRÁTICA EM PERÍODOS CHUVOSO BEM COMO A NOITE POR FALTA DE ILUMINAÇÃO. PENSANDO NO BEM COLETIVO E NA PRÁTICA DE ESPORTE QUE SE FAZ NECESSÁRIO A COBERTURA DESTA QUADRA, ONDE COM ISSO PODE-SE OFERECER DE MANEIRA MAIS SEGURA PARA A POPULAÇÃO, UM ESPAÇO QUE VAI OFERECER MAIS COMODIDADE E CONFORTO PARA OS ATLETAS DO MUNICÍPIO DE CRISTINÁPOLIS, ESSA OBJETO TERÁ VERBA ORIUNDA DA EMENDA PARLAMENTAR Nº 27340007 DE AUTORIA DO DEPUTADO FEDERAL ROGERIO CARVALHO.

Categorias

Objeto do Convênio	Cobertura da Quadra de Esporte do Parque João Alves Filho.
--------------------	--

24/11/2020

Detalhar Proposta



Capacidade Técnica e Gerencial

Arquivos Anexos - Capacidade Técnica e Gerencial

Nenhum registro foi encontrado.

OBTV

Opera por OBTV Não

Dados Bancários

Banco	CAIXA ECONOMICA FEDERAL		
Agência	0060-4	Conta	0066471869
Situação	Conta Regularizada	Data da Última Modificação	27/04/2017 00:00:00
Descrição	A instituição bancária informou a regularização da conta do convênio e a mesma está pronta para ser movimentada.		

Datas [Ver Historico Datas](#)

Data da Proposta	03/12/2012
Data Assinatura	31/12/2012
Convênio publicado no DOU em	22/01/2013
Data Início de Vigência	31/12/2012
Data Término de Vigência Atual	31/12/2020
Data Limite p/ Prestação de Contas	01/03/2021

Valores [Ver Historico Valores](#)

R\$ 285.622,09 Valor Global
 R\$ 243.750,00 Valor de Repasse
 R\$ 41.872,09 Valor da Contrapartida
 R\$ 41.872,09 Valor Contrapartida Financeira
 R\$ 0,00 Valor Contrapartida Bens e Serviços
 R\$ 0,00 Valor de Rendimentos de Aplicação


Anexos de comprovação da contrapartida

Nenhum registro foi encontrado.

Cronograma orçamentário do valor do repasse

Ano	Valor (R\$)
2012	R\$ 243.750,00

Modalidade	Contrato de Repasse.	Enviada para mandatária?	Sim	Situação no SIAFI	Enviado para o SIAFI - 2017NS000006
Situação de Contratação Atual	Normal				
Situação	Em execução				
	Empenhado	sim	Publicação	Publicado	
Número do Convênio	832127/2016		Número da Proposta	008953/2016	
Número Interno do Órgão	08953/2016				
Número do Processo	0089532016				

FL N°: 123
Ass. 

Lista de Documentos Digitalizados

Nome Arquivo	Data Upload	
TA 1032063-61_DOU_TARIFA.pdf	02/09/2019	Baixar
OF 470_AIO.pdf	27/06/2018	Baixar
Proponente	CNPJ 13.096.029/0001-60 - MUNICIPIO DE CRISTINAPOLIS	

[Detalhar](#)

Executores

Nenhum registro foi encontrado.

Fundamento Legal	Decreto 6170/07
Órgão	54000 - MINISTERIO DO TURISMO

Justificativa

O MUNICÍPIO DE CRISTINÁPOLIS FOI CRIADO EM 1882, POSSUI UMA POPULAÇÃO APROXIMADA DE 16.519 HABITANTES, CENSO IBGE DE 2010, REPRESENTANDO 0,80% DA POPULAÇÃO DO ESTADO. COM UMA ÁREA DE 253,9 KM², REPRESENTANDO 1,16% DA ÁREA DO ESTADO, SUA DENSIDADE DEMOGRÁFICA É DE 69,94 HABITANTES POR KM² E SEU IDH É DE 0,577. CRISTINÁPOLIS, A 115 QUILOMETROS DA CAPITAL DO ESTADO, ARACAJU, JÁ FOI CHAMADO DE CHAPADA DOS ÍNDIOS, JUSTAMENTE POR CONTA DESTA LOCALIDADE, FONTES DOS CABLOCOS, ONDE ERA O PRINCIPAL LOCAL QUE OS ÍNDIOS VIVIAM NAQUELA EPOCA, DEPOIS PASSOU A SER CHAMADO EM DEFINITIVO DE CRISTINÁPOLIS. A ECONOMIA DO MUNICÍPIO TEM COMO BASE A AGRICULTURA (LARANJA, MANDIOCA, TANGERINA, MANGA, MARACUJÁ E LIMÃO), PECUÁRIA (BOVINOS, SUÍNOS E OVINOS) E AVICULTURA (GALINÁCEOS) E TEM TAMBÉM UMA FORTE TRADIÇÃO NA REALIZAÇÃO DOS FESTEJOS JUNINOS, QUE É CONSIDERADO COMO UM DOS SEUS MAIORES ATRATIVOS TURÍSTICOS, NO MÊS DE JUNHO, ONDE RECEBE MILHARES DE VISITANTES, A FESTA COMEÇA EM 01 E VAI ATÉ 30 DE JUNHO, COM DIVERSAS ATRAÇÕES, COMO BARCO DE FOGO, QUADRILHAS JUNINAS, QUEIMA DE BARCO DE FOGO, GUERRA DE ESPADAS, CORRIDA DE JEGUE, CORRIDA DE SACO, QUEBRA POTE, PAU DE CEBO, MARATONA DA CIDADE, ENTRE OUTRAS. EM SEGUIDA TEMOS A FESTA DE ANIVERSÁRIO DA CIDADE, QUE ACONTECE NO DIA 24 DE ABRIL, ONDE TAMBÉM RECEBEMOS MUITOS TURISTAS, DE DIVERSAS CIDADES E ESTADOS, BEM COMO NA FESTA DO PADROEIRO DA CIDADE, SÃO FRANCISCO DE ASSIS, EM 04 DE OUTUBRO E NO NATAL, 24 E 25 DE CADA ANO. O MUNICÍPIO CRISTINÁPOLIS POSSUI TAMBÉM COMO ATRATIVO TURÍSTICO BELAS PRAÇAS, COMO POR EXEMPLO A PRAÇA DA BANDEIRA QUE TRÁS CONSIGO UMA JARDINAGEM POUCO VISTA EM NOSSA REGIÃO, A FONTE DOS CABLOCOS PATRIMÔNIO TURÍSTICO DO MUNICÍPIO, POIS LÁ FORAM HABITADOS POR ÍNDIOS E POR CONTA DISSO É O ACERVO MAIS PROCURADO POR TURISTAS DE OUTRAS CIDADES E ESTADOS, INCLUSIVE RECEBE MUITOS ESTUDIOSOS PARA REALIZAÇÕES DE PESQUISAS E HISTORIADORES, ASSIM COMO A FONTE DA URUBA QUE TAMBÉM É BASTANTE VISITADA, ALÉM DOS TRAÇOS ARQUITETÔNICO QUE ENCANTAM SEUS VISITANTES, POSSUI AINDA UMA BELA IGREJA COM SEU ESTILO BARROCO. UM PERCENTUAL ÍNFIMO DOS MORADORES DO CENTRO DA CIDADE TRABALHA NO FUNCIONALISMO PÚBLICO MUNICIPAL OU ESTADUAL, ENFRENTAMOS PROBLEMÁTICAS COMO DESEMPREGO, CONCENTRAÇÃO DE RENDA, BAIXA ESCOLARIDADE ENTRE OS ADULTOS, DIFICULDADE DE ACESSO AO ESPORTE, LAZER E CULTURA. NOS ÚLTIMOS ANOS O MUNICÍPIO DE CRISTINÁPOLIS TEM CRESCIDO RELATIVAMENTE BEM, EM VIRTUDE DA COMERCIALIZAÇÃO DE SUA PRODUÇÃO AGRÍCOLA E PECUÁRIA E TAMBÉM PELA REALIZAÇÃO DE GRANDES EVENTOS. PORTANTO, É NOTÓRIO QUE O AUMENTO NO VOLUME DE VISITANTES A CADA ANO EM NOSSO MUNICÍPIO, TEM PROPORCIONADO UM CRESCIMENTO NA ECONOMIA LOCAL, PROVOCANDO ASSIM UMA NECESSIDADE DE INVESTIMENTO NA INFRA-ESTRUTURA, VISANDO MELHORAR A QUALIDADE DE VIDA DA



POPULAÇÃO E DOS TURISTAS. O CRESCIMENTO QUE O MUNICÍPIO TEM HOJE IMPLICA NA NECESSIDADE DE ALGUMAS COMUNIDADES PRECISAREM DE UMA INFRA-ESTRUTURA QUE POSSAM ATENDER AS DEMANDAS DESSA EXPANSÃO, A COMUNIDADE MANOEL JOAQUIM ESTÁ SITUADA NO LESTE DO MUNICÍPIO DE CRISTINÁPOLIS, NO ESTADO DE SERGIPE, ESTA COMUNIDADE É CONHECIDA POR POSSUIR UM DOS PONTOS TURÍSTICOS DA CIDADE, QUE RECEBE A ESTRADA QUE LIGA O CENTRO DA CIDADE ATÉ O BALNEÁRIO FONTE DOS CABOCLOS E É RECONHECIDA EM TODO ESTADO POIS, É UM PATRIMONIO, ONDE FOI HABITADO POR POVOS INDIGINAS, INDIOS KIRIRÍS, QUE NAQUELA ÉPOCA FEZ PORRÕES PARA ARMAZER ÁGUA E ESTÃO ATÉ HOJE, INTACTOS E RECEBE MUITOS TURISTAS POR ANO. ALÉM DISSO SERVE DE FONTE MINERAL PARA OS MORADORES DAQUELA REGIÃO. SEM CONTAR QUE AQUELA COMUNIDADE É A MAIOR EM POPULAÇÃO NO MUNICÍPIO PERDENDO APENAS PARA A ZONA URBANA. DESENVOLVIMENTO DO MUNICÍPIO, ATRAVÉS DA INFRAESTRUTURA URBANA. ESSE CALÇAMENTO SE DESTINA A RUA FRANCISCO BENICIO DOS SANTOS, RUA ESTA QUE LIGA O CENTRO DA CIDADE DE CRISTINÁPOLIS À FONTE DOS CABOCLOS, PONTO TRÍSTICO DO NOSSO MUNICÍPIO, QUE JA FOI HABITADO PELOS ÍNDIOS KIRIRÍS E QUE HOJE É UM DOS PRINCIPAIS LOCAIS TURÍSTICOS DA NOSSA CIDADE. VISITADO TANTO PELOS NOSSOS ALUNOS, BEM COMO POR OUTROS ESTUDIOSOS E PESQUISADORES, QUANTO POR TURÍSTAS DE OUTRAS CIDADES E ESTADOS. ESSA PAVIMENTAÇÃO DA RUA FRANCISCO BENICIO DOS SANTOS NAS COORDENADAS APROXIMADAS (11°29'16.9S 37°44'45.7W). NESTE MUNICÍPIO DE CRISTINÁPOLIS, TRARÁ COM ELA MUITOS BENEFICIOS RELACIONADOS AO TURISMO, COM CERTEZA OS TURISTAS QUE AQUI VISITAM A FONTE, AUMENTARAM SUAS VENDAS POR MAIS VEZES, E COM ISSO MAIOR SERÃO NOSSAS VENDAS DE PRODUTOS E OUTOS. ESTA EMENDA PARLAMENTAR FOI UMA INDICAÇÃO DO EXCELENTÍSSIMO DEPUTADO FEDERAL FÁBIO REIS, CUJO N° DA EMENDA 29790002. PROGRAMA 5400020160008 - APOIO A PROJETOS DE INFRAESTRUTURA

Categorias**Objeto do Convênio**

PAVIMENTAÇÃO NO MUNICÍPIO DE CRISTINÁPOLIS, 1ª ETAPA

Capacidade Técnica e Gerencial

O MUNICÍPIO DISPÕE DE UMA EQUIPE TÉCNICA COORDENADA PELO GERENTE MUNICIPAL DE CONVÊNIOS E PROJETOS, E O ACOMPANHAM TRÊS PROFISSIONAIS DA ÁREA TÉCNICA: UMA ARQUITETA E URBANISTA EFETIVA, A SRA. LUCIANA FONTES DE OLIVEIRA, DOIS ENGENHEIROS CIVIL, O SR. RISELSON ALVES S. IRMÃO CREA NR 51639/D-BA E JOSÉ LINO DE OLIVEIRA JUNIOR CREA N° 270191339-0, E UM TÉCNICO EM EDIFICAÇÕES, O SR. EVERTON MENEZES LIMA SILVA, TODOS CAPACITADOS E PRONTOS PARA O ACOMPANHAMENTO, FISCALIZAÇÃO E GERENCIAMENTO DAS OBRAS. OS PROFISSIONAIS CITADOS SÃO PROFUNDOS CONHECEDORES DE TODA E QUALQUER SITUAÇÃO DO MUNICÍPIO, OS QUAIS DEMONSTRAM AO PASSAR DO TEMPO CAPACIDADES, SUAS QUALIDADES E EFICÁCIA CONCRETIZANDO ASSIM, A NOSSA CONFIANÇA. COM ISSO FICAMOS DESPREOCUPADOS QUANDO SE TRATA DOS INTERESSES DE CRISTINÁPOLIS RELACIONADOS AS ÁREAS QUE LHEM COMPETEM. TODOS ESTÃO SEMPRE ATENTOS E À DISPOSIÇÃO REALIZANDO SUAS TAREFAS COM AFINCO E COMPETÊNCIA

Arquivos Anexos - Capacidade Técnica e Gerencial

Nome Arquivo	Data Upload	
DECLARAÇÃO DE CAPACIDADE TECNICA.jpg	10/03/2016	Baixar

OBTV

Opera por OBTV	Sim	Permite OBTV do tipo "OBTV para o Conveniente"	Não

Dados Bancários

Banco	CAIXA ECONOMICA FEDERAL		
Agência	4874-7	Conta	
Situação	Conta Regularizada	Data da Última Modificação	10/04/2019 00:00:00
Descrição	A instituição bancária informou a regularização da conta do convênio e a mesma está pronta para ser movimentada.		

Datas

00/00/2010

Data Assinatura	28/12/2016
Convênio publicado no DOU em	30/12/2016
Data Inicio de Vigência	28/12/2016
Data Término de Vigência Atual	30/12/2020
Data Limite p/ Prestação de Contas	28/02/2021

Valores

R\$ 256.546,20 Valor Global

R\$ 243.750,00 Valor de Repasse

R\$ 12.796,20 Valor da Contrapartida

R\$ 12.796,20 Valor Contrapartida Financeira

R\$ 0,00 Valor Contrapartida Bens e Serviços

R\$ 0,00 Valor de Rendimentos de Aplicação

Anexos de comprovação da contrapartida

Nome

DECLARAÇÃO DE CONTRAPARTIDA.jpg

[Baixar Contrapartida](#)

Cronograma orçamentário do valor do repasse

Ano	Valor (R\$)
2017	R\$ 243.750,00



Enviado para o
SIAFI -
2017NS008137

Modalidade	Contrato de Repasse.		Enviada para mandatária?	Sim	Situação no SIAFI
FL N°: 126	Situação de Contratação	Normal			
ACC.	Situação	Em execução			
	Situação	Empenhado	sim	Publicação	Publicado
Número do Convênio	847653/2017		Número da Proposta	016682/2017	
Número Interno do Órgão	16682/2017				
Número do Processo	0166822017				

Lista de Documentos Digitalizados

Nome Arquivo	Data Upload	
NOTIF CAMARA E PUBL DOU CT 1039683.pdf	07/02/2018	Baixar
CT CRISTINPLIS 1039683.pdf	07/02/2018	Baixar
OF 572 2020 - PM Cristinópolis - 1039683-80 - Ofício de Crédito de Recursos.pdf	19/05/2020	Baixar
CR 1039683-80 Cristinópolis - Rec. Câmara Crédito of 572.pdf	19/05/2020	Baixar
Proponente	CNPJ 13.096.029/0001-60 - MUNICIPIO DE CRISTINAPOLIS Detalhar	

Executores

Nenhum registro foi encontrado.

Fundamento Legal	Decreto 6170/07
Órgão	54000 - MINISTERIO DO TURISMO
Justificativa	<p>REFORMA E MELHORAMENTO DO PARQUE GOV. JOÃO ALVES FILHO, EM CRISTINÁPOLIS/SE. O Município foi criado em 1882, possui uma população aproximada de 18.092 habitantes, segundo estimativa do IBGE 2016, representando 0,80% da população do Estado de Sergipe, com uma área de 236,186Km², representando 1,16% da área do Estado, sua densidade demográfica é de 69,94 habitantes por Km² e seu IDH é de 0,577. Cristinópolis dista 115 Km da Capital do Estado, Aracaju, e já foi chamada de Chapada dos Índios, justamente por conta da localidade ser o principal local de moradia/vivência dos Índios, depois passou a ser chamada em definitivo de Cristinópolis. A economia do município tem como base a agricultura (laranja, mandioca, tangerina, manga, maracujá e limão), pecuária (bovinos, suínos e ovinos) e avicultura (galináceos) e tem também uma forte tradição na realização dos festejos juninos, que é considerado como um dos seus maiores atrativos turísticos, no mês de junho, onde recebe milhares de visitantes, a festa começa no dia 1º e vai até o dia 30 de junho, com diversas atrações, como barco de fogo, quadrilhas juninas, queima de barco de fogo, guerra de espadas, corrida de jegue, corrida de saco, quebra pote, pau de cebo, maratona da cidade, entre outras. Temos também a festa de aniversário da cidade, que acontece no dia 24 de abril, onde também recebemos muitos turistas, de diversas cidades e estados, bem como na festa do padroeiro da cidade, São Francisco de Assis, em 04 de outubro e no Natal, 24 e 25 de dezembro de cada ano. O Município de Cristinópolis possui também como atrativo turístico belas praças, como exemplo, tempos a Praça da Bandeira que trás consigo uma jardinagem diferenciada e pouco vista em nossa região: a Fonte dos Caboclos, patrimônio turístico do município, pois lá foram habitados por Índios e por conta disso é o acervo mais procurado por turistas de várias partes do Brasil, inclusive recebe muitos estudiosos para realizações de pesquisas e historiadores; a Fonte da Uruba que também é bastante visitada, além dos traços arquitetônicos que encantam seus visitantes, possui ainda uma bela igreja com seu estilo Barroco. Um percentual ínfimo dos moradores do centro da cidade trabalha no funcionalismo público municipal ou estadual, enfrentamos problemáticas como desemprego, concentração de renda, baixa escolaridade entre os adultos, dificuldade de acesso ao esporte, lazer e cultura. Nos últimos anos o município de Cristinópolis tem crescido relativamente bem, em virtude da comercialização de sua produção agrícola e pecuária e também pela realização de grandes eventos. portanto, é notório que o aumento no volume de visitantes a cada ano em nosso município, tem proporcionado um crescimento na economia local, provocando assim uma necessidade de investimento na infraestrutura, visando melhorar a qualidade de vida dos turistas, além da população local. O crescimento que o Município tem hoje implica na necessidade de algumas comunidades precisarem de uma infraestrutura que possam atender as demandas dessa expansão. O Município de Cristinópolis, no Estado de Sergipe, é conhecido por possuir vários pontos turísticos, aqui neste pleito buscamos êxito na reforma do Parque da Cidade, visto que é reconhecido em todo o Estado e regiões vizinhas, é um patrimônio histórico, além da Fonte dos Caboclos, lugar habitado por povos indígenas, Índios Kiriris, que naquela época fizeram purrões para armazenar água e estão até hoje intactos e recebem</p>

muitos turistas por ano. Além disso serve de fonte mineral para os moradores daquela região. Sem contar que aquela comunidade é a maior em população no município perdendo apenas para a zona urbana. Esses pontos turísticos também são visitados por nossos alunos, além de outros estudiosos e pesquisadores, quanto por turistas de outras cidades e Estados. O objeto deste convênio trará com ele muitos benefícios relacionados ao turismo, pois com a reforma pretende-se realizar reparos em bancos, canteiros, iluminação, jardinagem e no piso, dando uma nova roupagem no parque, proporcionando maior conforto aos turistas que visitam o parque, além de segurança e tranquilidade ao desfrutar o passeio pelo mesmo. Com certeza, após a reforma e melhoramento do parque aumentarão suas vindas a Cristinápolis, e com isso maior serão nossas vendas de produtos e outros. O Parque Gov. João Alves Filho está localizado nas seguintes coordenadas: 11°28'36.84 S; 37°45'11.64 O. Esta Emenda Parlamentar foi uma indicação do Excelentíssimo Senador da República Eduardo Amorim, sob o número 29080012.

Categorias	
Objeto do Convênio	REFORMAS NO PARQUE GOV. JOÃO ALVES FILHO, EM CRISTINÁPOLIS/SE.
Capacidade Técnica e Gerencial	Conforme o § 5º, inciso II do Art.7º e o inciso V do Art. 16 da Portaria Interministerial 424/2016, declaro que esta Prefeitura dispõe de estrutura física e de pessoal, com capacidade administrativa, técnica e gerencial para a execução do objeto proposto, assumindo inteira responsabilidade pelo cumprimento de todas as fases exigidas legalmente, inclusive as que se referem à licitação, acompanhamento da execução e prestação de contas.

Arquivos Anexos - Capacidade Técnica e Gerencial

Nenhum registro foi encontrado.

OBTV

Opera por OBTV	Sim	Permite OBTV do tipo "OBTV para o Convênio"	Não

Dados Bancários

Banco	CAIXA ECONOMICA FEDERAL		
Agência	4874-7	Conta	0066470885
Situação	Conta Regularizada	Data da Última Modificação	06/03/2019 00:00:00
Descrição	A instituição bancária informou a regularização da conta do convênio e a mesma está pronta para ser movimentada.		

Datas

Data da Proposta	17/03/2017
Data Assinatura	30/11/2017
Convênio publicado no DOU em	15/12/2017
Data Início de Vigência	30/11/2017
Data Término de Vigência Atual	31/12/2021
Data Limite p/ Prestação de Contas	01/03/2022

Valores

R\$ 250.000,00	Valor Global
R\$ 243.750,00	Valor de Repasse
R\$ 6.250,00	Valor da Contrapartida
R\$ 6.250,00	Valor Contrapartida Financeira
R\$ 0,00	Valor Contrapartida Bens e Serviços
R\$ 0,00	Valor de Rendimentos de Aplicação

Anexos de comprovação da contrapartida

Nenhum registro foi encontrado.

Cronograma orçamentário do valor do repasse

Ano	Valor (R\$)
2017	R\$ 243.750,00



Detalhar Proposta

Enviado para o SIAFI - 2018NS007119

Modalidade Contrato de Repasse. Enviada para mandatária? Sim Situação no SIAFI

Situação de Contratação Atual	Normal		
Situação	Em execução		
	Empenhado	simPublicação	Publicado
Número do Convênio	874234/2018		Número da Proposta 034066/2018
Número Interno do Órgão	34066/2018		
Número do Processo	340662018		

Lista de Documentos Digitalizados

Nome Arquivo	Data Upload	
Contrato_Publicação DOU_OF 1136 CÂMARA MUNICIPAL.pdf	10/12/2018	Baixar
Proponente	CNPJ 13.096.029/0001-60 - MUNICIPIO DE CRISTINAPOLIS Detalhar	

Executores

Nenhum registro foi encontrado.

Fundamento Legal	Decreto n. 6.170/2007
Órgão	22000 - MINISTÉRIO DA AGRICULTURA, PECUARIA E ABASTECIMENTO

Justificativa

AQUISIÇÃO DE PATRULHA MECANIZADA PARA O MUNICÍPIO DE CRISTINÁPOLIS, para atender a agricultura familiar, fomentando a cadeia produtiva do Município. Localizado na divisa de Sergipe com a Bahia, Cristinápolis foi, durante muito tempo, um refúgio de indígenas fugidos da escravidão e das mortes praticadas pelos primeiros colonizadores do Brasil. A presença da aldeia indígena, atraiu a atenção dos padres jesuítas, que partiram para cá em missão evangelizadora. As terras foram encontradas pelos invasores europeus logo após 1500. Uma povoação se formou e se fixou no planalto, entre os rios Urubas de Cima e Urubas de Baixo. Já foi chamado de Chapada dos Índios, recebeu o nome de Vila Cristina, em homenagem à imperatriz do Brasil, Dona Tereza Cristina. Mas depois passou a ser chamada em definitivo de Cristinápolis. O Município possui 18.092 habitantes, segundo estimativa do IBGE 2016, com população predominante na área rural. Com área de 236.186 km², sua densidade demográfica é de 69,94 habitantes por km² está localizada a 96 Km da capital (Aracaju). O Município tem uma economia frágil, pois a crise que assolou o mundo teve reflexo setor das indústrias do município (principais atividades econômicas), sendo assim, o Município tem focado a sua população à busca de meios alternativos de sobrevivência Cristinápolis tem forte tradição na atividade Agrícola, tendo como nosso principal cultivo a laranja e na pecuária se destaca a criação Bovina, Suína e Avicultura. Cristinápolis, possui mais de 200 Km de estradas vicinais, por onde é realizado o escoamento dos produtos da agricultura familiar à sede do município, o que requer equipamentos que auxiliem as famílias na produção. Para isso, necessitamos adquirir PATRULHA MECANIZADA, tendo em vista estes equipamentos serem imprescindíveis para podermos executar serviços em geral e inclusive manter em frequência a manutenção das pequenas propriedades, além de estarmos facilitando o escoamento dos produtos produzidos pelo homem do campo, melhorando a sua produtividade, bem como, incrementando a infraestrutura do Município, beneficiando diretamente a mais de 800 famílias, aumentando significativamente a expectativa de geração de emprego e renda para o trabalhador rural. Justificamos ainda, que o valor da contrapartida é garantida por este município, em função da necessidade da aquisição e da enorme importância dos referidas equipamento para o Município de Cristinápolis, desta forma, estaremos implementando a condição necessária para atendermos a urgente necessidade, resolvendo por definitivo a situação do homem do campo, bem como dos pontos críticos do Município, cujo valor está dentro das condições de cumprimento por parte do município.

Categorias	Equipamentos
Objeto do Convênio	AQUISIÇÃO DE PATRULHA MECANIZADA.
Capacidade Técnica e Gerencial	Em atendimento ao disposto nos incisos II do §5º do Art. 7º, e V do art. 16, da Portaria Interministerial nº 424, de 30 de dezembro de 2016, e suas alterações, atestamos para os devidos fins que este Município possui quadro de profissionais, que atende aos requisitos necessários de Capacidade Técnica e Gerencial para a execução do objeto proposto, tendo experiência no desenvolvimento das atividades que serão requeridas para a execução deste Convênio.

Arquivos Anexos - Capacidade Técnica e Gerencial

Nenhum registro foi encontrado.

24/11/2020

Detalhar Proposta

Opera por OBTV

Sim

Permite OBTV do tipo "OBTV para o Conveniente"

Não



Dados Bancários

Banco	CAIXA ECONOMICA FEDERAL		
Agência	[REDACTED]	Conta	[REDACTED]
Situação	Conta Regularizada	Data da Última Modificação	02/07/2018 00:00:00
Descrição	A instituição bancária informou a regularização da conta do convênio e a mesma está pronta para ser movimentada.		

Datas

Data da Proposta	27/03/2018
Data Assinatura	30/11/2018
Convênio publicado no DOU em	04/12/2018
Data Início de Vigência	30/11/2018
Data Término de Vigência Atual	30/08/2021
Data Limite p/ Prestação de Contas	29/10/2021

Valores

R\$ 184.000,00	Valor Global
R\$ 183.813,88	Valor de Repasse
R\$ 186,12	Valor da Contrapartida
R\$ 186,12	Valor Contrapartida Financeira
R\$ 0,00	Valor Contrapartida Bens e Serviços
R\$ 0,00	Valor de Rendimentos de Aplicação

Anexos de comprovação da contrapartida

Nenhum registro foi encontrado.

Cronograma orçamentário do valor do repasse

Ano	Valor (R\$)
2018	R\$ 183.813,88

24/11/2020

Detalhar Proposta

Modalidade

Contrato de Repasse.

Enviada para
mandatária?

Sim Situação no SIAFI

Enviado para o
SIAFI -
2017NS025613Situação de Contratação
Atual Normal

Situação Em execução

Empenhado sim Publicação Publicado

Número do Convênio 862393/2017 Número da Proposta 014043/2017

Número Interno do
Órgão 014043/2017

Número do Processo 0140432017

Lista de Documentos Digitalizados

Nome Arquivo	Data Upload	
OF 1409 2020 - PM Cristinópolis - 1037736-02 - Ofício de Credito de Recursos-1.pdf	05/10/2020	Baixar
Confirmação CE GIGOV AJ 5758.2020_862393_Cristinópolis.pdf	05/10/2020	Baixar
CT 1037736 CRISTINAPLIS.pdf	07/02/2018	Baixar
NOTIF CAMARA E PUBL DOU 1037736.pdf	07/02/2018	Baixar
Justificativa MCidades.pdf	23/11/2018	Baixar
DOU Cristinópolis TA Contrapartida.pdf	17/06/2020	Baixar
Proponente	CNPJ 13.096.029/0001-60 - MUNICIPIO DE CRISTINAPOLIS	Detalhar

Executores

Nenhum registro foi encontrado.

Fundamento Legal Decreto 6170/07

Órgão 56000 - MINISTERIO DAS CIDADES

Justificativa

PAVIMENTAÇÃO DE VIAS PÚBLICAS NO MUNICÍPIO DE CRISTINÓPOLIS/SE. O Município foi criado em 1882, possui uma população aproximada de 18.092 habitantes, segundo estimativa do IBGE 2016, representando 0,80% da população do Estado de Sergipe, com uma área de 236,186Km², representando 1,16% da área do Estado, sua densidade demográfica é de 69,94 habitantes por Km² e seu IDH é de 0,577. Cristinópolis dista 115 Km da Capital do Estado, Aracaju, e já foi chamada de Chapada, depois passou a ser chamada em definitivo de Cristinópolis. A economia do município tem como base a agricultura (laranja, mandioca, tangerina, manga, maracujá e limão), pecuária (bovinos, suínos e ovinos) e avicultura (galináceos) e tem também uma forte tradição na realização dos festejos juninos, que é considerado como o seu maior atrativo turístico, vindo logo em seguida a festa da laranja. O município possui belas praças, como por exemplo, a praça da bandeira que trás consigo uma jardinagem pouco vista em nossa região, a Fonte dos Caboclos, patrimônio turístico do município, assim como a Fonte da Uruba, além dos traços arquitetônicos que encantam seus visitantes, possui ainda uma bela igreja com seu estilo Barroco. Um percentual infimo dos moradores do centro da cidade trabalha no funcionalismo público municipal ou estadual, enfrentamos problemáticas tais como desemprego, concentração de renda, baixa escolaridade entre os adultos, dificuldade de acesso ao esporte, lazer e cultura. Nos últimos anos o município tem crescido relativamente bem, em virtude da comercialização de sua produção agrícola e pecuária e também pela realização de grandes eventos. O aumento no volume de visitantes a cada ano em nosso município tem proporcionado um crescimento na economia local, provocando assim uma necessidade de investimento na infraestrutura, visando melhorar a qualidade de vida da população. O crescimento que o município tem hoje implica na necessidade de algumas comunidades precisarem de uma infraestrutura que possam atender as demandas dessa expansão, as estradas que cortam a cidade até o Balneário Fonte dos Caboclos. é um patrimônio, onde foi habitado por povos indígenas, índios Kirirís, que naquela época fizeram purrões para armazenar água e estão até hoje intactos. Além disso, serve de fonte mineral para os moradores daquela região, sem contar que a população do município é beneficiada diretamente com essas obras de infraestrutura e conseqüentemente o desenvolvimento do município, através da infraestrutura urbana. Essa pavimentação se destina exclusivamente a áreas urbanas. Emenda Parlamentar do Deputado Federal Fábio Mitidieri, sob número 3100.0004.

Categorias

Objeto do Convênio PAVIMENTAÇÃO DE VIAS PÚBLICAS NO MUNICÍPIO DE CRISTINÓPOLIS/SE.

Capacidade Técnica e Gerencial

Conforme o § 5º, inciso II do Art. 7º e o inciso V do Art. 16 da Portaria Interministerial 424/2016, declaro que esta Prefeitura dispõe de estrutura física e de pessoal, com capacidade administrativa, técnica e gerencial para a execução do objeto proposto, assumindo inteira responsabilidade pelo cumprimento de todas as fases exigidas

legalmente, inclusive as que se referem à licitação, acompanhamento da execução e prestação de contas.



Arquivos Anexos - Capacidade Técnica e Gerencial

Nome Arquivo	Data Upload	Ação
Cristianópolis - Declaração de Capacidade Técnica.pdf	03/04/2017	Baixar

OBTV

Opera por OBTV	Sim	Permite OBTV do tipo "OBTV para o Conveniente"	Não
----------------	-----	--	-----

Dados Bancários

Banco	CAIXA ECONOMICA FEDERAL		
Agência	[REDACTED]	Conta	[REDACTED]
Situação	Conta Regularizada	Data da Última Modificação	04/07/2019 00:00:00
Descrição	A instituição bancária informou a regularização da conta do convênio e a mesma está pronta para ser movimentada.		

Datas

Data da Proposta	14/03/2017
Data Assinatura	29/12/2017
Convênio publicado no DOU em	11/01/2018
Data Início de Vigência	29/12/2017
Data Término de Vigência Atual	31/12/2021
Data Limite p/ Prestação de Contas	01/03/2022

Valores [Ver Historico Valores](#)

R\$ 318.002,25	Valor Global
R\$ 245.850,00	Valor de Repasse
R\$ 72.152,25	Valor da Contrapartida
R\$ 72.152,25	Valor Contrapartida Financeira
R\$ 0,00	Valor Contrapartida Bens e Serviços
R\$ 0,00	Valor de Rendimentos de Aplicação

Anexos de comprovação da contrapartida

Nenhum registro foi encontrado.

Cronograma orçamentário do valor do repasse

Ano	Valor (R\$)
2017	R\$ 245.850,00



Detalhar Proposta

Contrato de Repasse.

Enviada para
mandatária?

Sim Situação no SIAFI

Enviado para o
SIAFI -
2018NS000515

Situação de Contratação Atual	Normal		
Situação	Em execução		
Empenhado	sim	Publicação	Publicado
Número do Convênio	874060/2018	Número da Proposta	039172/2018
Número Interno do Órgão	39172/2018		
Número do Processo	71000031429201824		

Lista de Documentos Digitalizados

Nome Arquivo	Data Upload	
Publicacao DOU_OF 727 Camara Municipal.pdf	07/08/2018	Baixar
Contrato Cristinapolis.pdf	08/08/2018	Baixar

Proponente CNPJ 13.096.029/0001-60 - MUNICIPIO DE CRISTINAPOLIS Detalhar**Executores**

Nenhum registro foi encontrado.

Fundamento Legal	Portaria 424 de 30 de dezembro de 2016
Órgão	55000 - MINISTERIO DA CIDADANIA

Justificativa

Segundo o caderno de orientações do CRAS, o PAIF é o principal serviço de proteção social básica, ao qual todos os outros serviços desse nível de proteção devem articular-se, pois confere a primazia da ação do poder público na garantia do direito à convivência familiar e assegura a matricialidade sociofamiliar no atendimento socioassistencial, um dos eixos estruturantes do SUAS. A Tipificação Nacional de Serviços Socioassistenciais (Resolução 109, de 11 de novembro de 9) justifica o PAIF como um trabalho social com famílias, de caráter continuado, tendo como finalidade o fortalecimento dos vínculos familiares, promovendo o acesso aos direitos e contribuindo na melhoria da qualidade de vida. Desenvolvendo as potencialidades e fortalecimento dos vínculos não só familiares, mas também comunitários, por meios de ações de caráter preventivo, protetivo e proativo. O trabalho desenvolvido através do PAIF deve conter também ações voltadas para a cultura, ampliando o universo informacional e novas vivências e não deve confundir-se com atividades terapêuticas. Público alvo: Famílias em situação de vulnerabilidade referenciadas ao CRAS. Objetivo: Segundo o Caderno de "Orientações técnicas sobre o PAIF", o serviço tem como objetivos: Fortalecer a função protetiva da família, contribuindo na melhoria da sua qualidade de vida; Prevenir a ruptura dos vínculos familiares e comunitários, possibilitando a superação de situações de fragilidade social vivenciadas; Promover aquisições sociais e matérias às famílias, potencializando o protagonismo e a autonomia das famílias e comunidades; Promover acessos a benefícios, programas de transferência de renda e serviços socioassistenciais, contribuindo para a inserção das famílias na rede de proteção social de assistência social; Promover acesso aos demais serviços setoriais, contribuindo para o usufruto de direitos; Apoiar famílias que possuem, dentre seus membros, indivíduos que necessitam de cuidados, por meio da promoção de espaços coletivos de escuta e troca de vivências familiares. Ações desenvolvidas no âmbito municipal: Acolhida e recepção; Entrevista; Estudo social; Orientações e informações; Grupos de famílias; Os Serviços de Convivência e Fortalecimento de Vínculos – SCFV desenvolvidos no CRAS para Crianças, Adolescentes e Idosos; Visitas Domiciliares; Promoção ao acesso à documentação pessoais; Elaboração de relatórios e prontuários; Acompanhamento de famílias em situação de Vulnerabilidade Social, Acompanhamento de Famílias em situação de descumprimento de Condicionais do PBF; Encaminhamentos e acompanhamento; Atividades coletivas (Reuniões, Palestras e Campanhas); Busca-ativa; Notificação da ocorrência de situação de vulnerabilidade e risco social.

Categorias Obras e Serviços de Engenharia

Objeto do Convênio ESTRUTURAÇÃO DA REDE DE SERVIÇOS DE PROTEÇÃO SOCIAL BÁSICA – CONSTRUÇÃO DE CRAS

Conforme o § 5º, inciso II do Art.7º e o inciso V do Art. 16 da Portaria Interministerial 424/2016, declaro que esta Prefeitura dispõe de estrutura física e de pessoal, com capacidade administrativa, técnica e gerencial para a execução do objeto proposto, assumindo inteira responsabilidade pelo cumprimento de todas as fases exigidas legalmente, inclusive as que se referem à licitação, acompanhamento da execução e prestação de contas.

Arquivos Anexos - Capacidade Técnica e Gerencial

Nome Arquivo	Data Upload
--------------	-------------

Nome Arquivo

Declaração de Capacidade Técnica.pdf

Data Upload

09/05/2018

FLN: 133

Ass. Baixar

OBTV

Opera por OBTV

Sim

Permite OBTV do tipo
"OBTV para o
Conveniente"

Não

Dados Bancários

Banco

CAIXA ECONOMICA FEDERAL

Agência

Conta

Situação

Conta Regularizada

Data da Última
Modificação

06/03/2019 00:00:00

Descrição

A instituição bancária informou a regularização da conta do convênio e a mesma está pronta para ser movimentada.

Datas

Data da Proposta

05/04/2018

Data Assinatura

17/07/2018

Convênio publicado no
DOU em

06/08/2018

Data Início de Vigência

17/07/2018

Data Término de
Vigência Atual

30/08/2021

Data Limite p/ Prestação
de Contas

29/10/2021

Valores

R\$ 323.428,00 Valor Global

R\$ 319.428,00 Valor de Repasse

R\$ 4.000,00 Valor da Contrapartida

R\$ 4.000,00 Valor Contrapartida Financeira

R\$ 0,00 Valor Contrapartida Bens e Serviços

R\$ 0,00 Valor de Rendimentos de Aplicação

Anexos de comprovação da contrapartida

Nome

Declaração de Contrapartida.pdf

[Baixar Contrapartida](#)**Cronograma orçamentário do valor do repasse**

Ano

Valor (R\$)

2018

R\$ 319.428,00

24/11/2020



Detalhar Proposta

Modalidade

Contrato de Repasse.

Enviada para
mandataria?

Sim Situação no SIAFI

Enviado para o
SIAFI -
2019NS000238Situação de Contratação
Atual

Normal

Situação

Em execução

Empenhado

sim Publicação

Publicado

Número do Convênio

881115/2018

Número da Proposta

054660/2018

Número Interno do
Órgão

54660/2018

Número do Processo

546602018

Lista de Documentos Digitalizados

Nome Arquivo

Data Upload

Contrato_Publicacao DOU_EMAIL Câmara Municipal.pdf	24/01/2019	Baixar
Justificativa MCidades.pdf	25/01/2019	Baixar
Confirmação prefeitura e câmara - Of 846 crédito 881115 Cristinápolis.pdf	16/07/2020	Baixar
OF 846 2020 _ PM Cristinápolis - 1062311-01 ofício de crédito de recursos.pdf	16/07/2020	Baixar
OF 853 2020 - PM Cristinápolis - 1062311-01 - Ofício de Autorização de Início de Objeto (Portaria 424 2016).pdf	20/07/2020	Baixar
DOU Cristinápolis - CP.pdf	28/07/2020	Baixar

Proponente

CNPJ 13.096.029/0001-60 - MUNICIPIO DE CRISTINAPOLIS

[Detalhar](#)**Executores**

Nenhum registro foi encontrado.

Fundamento Legal

Decreto n. 6.170/2007

Órgão

53000 - MINISTERIO DO DESENVOLVIMENTO REGIONAL

Justificativa

O Município foi criado em 1882, possui uma população aproximada de 18.092 habitantes, segundo estimativa do IBGE 2016, representando 0,80% da população do Estado de Sergipe, com uma área de 236,186Km², representando 1,16% da área do Estado, sua densidade demográfica é de 69,94 habitantes por Km² e seu IDH é de 0,577. Cristinápolis dista 115 Km da Capital do Estado, Aracaju, e já foi chamada de Chapada, depois passou a ser chamada em definitivo de Cristinápolis. A economia do município tem como base a agricultura (laranja, mandioca, tangerina, manga, maracujá e limão), pecuária (bovinos, suínos e ovinos) e avicultura (galináceos) e tem também uma forte tradição na realização dos festejos juninos, que é considerado como o seu maior atrativo turístico, vindo logo em seguida a festa da laranja. O município possui belas praças, como por exemplo, a praça da bandeira que trás consigo uma jardinagem pouco vista em nossa região, a Fonte dos Caboclos, patrimônio turístico do município, assim como a Fonte da Uruba, além dos traços arquitetônicos que encantam seus visitantes, possui ainda uma bela igreja com seu estilo Barroco. Um percentual ínfimo dos moradores do centro da cidade trabalha no funcionalismo público municipal ou estadual, enfrentamos problemáticas tais como desemprego, concentração de renda, baixa escolaridade entre os adultos, dificuldade de acesso ao esporte, lazer e cultura. A infraestrutura é sinônimo de progresso e desenvolvimento socioeconômico para as localidades, já que esta obra visa atender as necessidades locais e ao mesmo tempo contribuir para as empresas instaladas na região, mas para isso se concretizar é necessário planejamento por parte da administração municipal, além da ajuda de parcerias, tanto do poder público quanto do privado. Para a comunidade, a infraestrutura significa o fim da convivência diária com os adventos dos efeitos climáticos, onde ora os mesmos convivem com a poeira, ora com a lama. O pó, além do incômodo da sujeira, pode intensificar problemas respiratórios, já que no período de chuvas o pavimento sofre com o tráfego e possíveis erosões, o que pode resultar até mesmo em trechos intransitáveis, comprometendo a locomoção dos moradores, além de dificultar enormemente o acesso dos alunos às escolas. Para o município, as obras de infraestrutura urbana podem incrementar avanços no escoamento da produção rural, seja ela provinda do campo ou da pecuária, além de proporcionar melhorias na infraestrutura viária e, por fim, possibilitar o acesso de visitantes a áreas turísticas de sua região. Enfim, temos que estar conscientes que as estradas, ruas e rodovias deixaram de ser entendidas apenas com o intuito de ligar localidades entre si e permitir o fluxo de tráfego entre as mesmas. A importância para o nosso município, é de fácil entendimento. A infraestrutura gera a integração física com as demais cidades, barateia os custos de escoamento da produção dos produtores, torna as pessoas mais acessíveis aos serviços de saúde, bens e serviços, agiliza o tráfego, afinal, leva inúmeras possibilidades de melhoria na qualidade de vida de todos. É importante ressaltar um dos problemas grave que também afeta nosso município é falta de infraestrutura adequada, pois muitas ruas ainda não estão pavimentadas e,

consequentemente, vem causando vários problemas, principalmente de ordem de saúde pública. Com esta realidade vimos pleitear junto a esse ministério, a aprovação do projeto. Dessa maneira, se contemplados com tais recursos, iremos proporcionar uma melhoria na qualidade de vida destas comunidades. **INFORMAMOS QUE TODAS AS RUAS A SEREM BENEFICIADAS ESTÃO DENTRO DO PERÍMETRO URBANO DO MUNICÍPIO.**

FL. Nº 135
do

Categories	Obras e Serviços de Engenharia
Objeto do Convênio	Pavimentação de ruas no município
Capacidade Técnica e Gerencial	Conforme o § 5º, inciso II do Art.7º e o inciso V do Art. 16 da Portaria Interministerial 424/2016, declaro que esta Prefeitura dispõe de estrutura física e de pessoal, com capacidade administrativa, técnica e gerencial para a execução do objeto proposto, assumindo inteira responsabilidade pelo cumprimento de todas as fases exigidas legalmente, inclusive as que se referem à licitação, acompanhamento da execução e prestação de contas.

Arquivos Anexos - Capacidade Técnica e Gerencial

Nome Arquivo	Data Upload	
Cristianópolis - Capacidade Técnica e Gerencial.pdf	28/06/2018	Baixar

OBTV

Opera por OBTV	Sim	Permite OBTV do tipo "OBTV para o Convênio"	Não
----------------	-----	---	-----

Dados Bancários

Banco	CAIXA ECONOMICA FEDERAL		
Agência	4874-7	Conta	0066470842
Situação	Conta Regularizada	Data da Última Modificação	06/03/2019 00:00:00
Descrição	A instituição bancária informou a regularização da conta do convênio e a mesma está pronta para ser movimentada.		

Datas

Data da Proposta	28/06/2018
Data Assinatura	31/12/2018
Convênio publicado no DOU em	16/01/2019
Data Início de Vigência	31/12/2018
Data Término de Vigência Atual	30/08/2021
Data Limite p/ Prestação de Contas	29/10/2021

Valores [Ver Historico Valores](#)

R\$ 613.133,40 Valor Global
 R\$ 597.000,00 Valor de Repasse
 R\$ 16.133,40 Valor da Contrapartida
 R\$ 16.133,40 Valor Contrapartida Financeira
 R\$ 0,00 Valor Contrapartida Bens e Serviços
 R\$ 0,00 Valor de Rendimentos de Aplicação

Anexos de comprovação da contrapartida

Nenhum registro foi encontrado.

Cronograma orçamentário do valor do repasse

Ano	Valor (R\$)
2018	R\$ 597.000,00



Detalhar Proposta

Modalidade

Convênio

Situação no SIAFI

Enviado para o SIAFI -
2018NS008710

Situação de Contratação
Atual

Normal

Situação

Em execução

Empenhado

simPublicação

Publicado

Número do Convênio

865053/2018

Número da Proposta

027137/2018

Número Interno do
Órgão

00189/2018

Número do Processo

25100.004354/2018-63

Lista de Documentos Digitalizados

Nome Arquivo

Data Upload

Termo assinado CV_0189_18.pdf

27/07/2018

[Baixar](#)

SE_0189_2018_865053_CRISTINAPOLIS.pdf

14/06/2018

[Baixar](#)

SEI_FUNASA - 1762078 - Ofício Circular.pdf

08/01/2020

[Baixar](#)

Proponente

CNPJ 13.096.029/0001-60 - MUNICIPIO DE CRISTINAPOLIS

[Detalhar](#)

Executores

Nenhum registro foi encontrado.

Fundamento Legal

Decreto nº 6.170, de 25 de julho de 2007 e suas alterações, combinado com a Portaria Interministerial nº 424, de 30 de dezembro de 2016 e suas alterações.

Órgão

36000 - MINISTERIO DA SAUDE

Órgão Vinculado

36211 - FUNDACAO NACIONAL DE SAUDE

Justificativa

IMPLANTAÇÃO DE SISTEMA PÚBLICO DE ABASTECIMENTO DE ÁGUA NO MUNICÍPIO. Localizado na divisa de Sergipe com a Bahia, Cristinápolis foi, durante muito tempo, um refúgio de indígenas fugidos da escravidão e das mortes praticadas pelos primeiros colonizadores do Brasil. A presença da aldeia indígena, atraiu a atenção dos padres jesuítas, que partiram para cá em missão evangelizadora. O Município possui 18.092 habitantes, segundo estimativa do IBGE 2016, com população predominante na área rural. Com área de 236.186 km², sua densidade demográfica é de 69,94 habitantes por km² está localizada a 96 Km da capital (Aracaju). Seu PIB per capita é de R\$ 9.930,25, com IDH de 0,553. As principais receitas do Município são oriundas de fontes externas e estão no patamar de 95,80%. Justificada pela necessidade de atender à crescente demanda hídrica do Município, o empreendimento irá beneficiar diretamente a mais de 100 famílias que vivem no povoado Palmeira dos Índios principalmente em períodos de estiagem que assola a região, possibilitando que nesses períodos será possível ofertar água à população. O nível atual de atendimento dos sistemas de abastecimento d'água do município está na ordem de 70%. Com a implantação do sistema será possível ampliar a oferta e mensurar a demanda hídrica com o dimensionamento do sistema de abastecimento d'água para a agricultura familiar. O projeto, além dos aspectos técnicos, visa também compatibilizar tais aspectos com a realidade econômica do município. A implantação do sistema público de abastecimento de água impactará positivamente a vida dos municípios com o objetivo de viabilizar a implantação do empreendimento. Sabemos que todas as ações do Poder Público Municipal estão voltadas para a realização de atividades que sejam autossustentáveis e consigam desenvolver o potencial econômico do município, dessa forma, a implementação desses tipos de obras é essencial à melhoria da qualidade de vida da população local, pois com o tratamento adequado da água tornando-a potável e para o consumo humano, evitando que doenças sejam proliferadas. Nessa perspectiva, a IMPLANTAÇÃO DE SISTEMA PÚBLICO DE ABASTECIMENTO DE ÁGUA NO MUNICÍPIO, visa à melhoria das condições de oferta d'água no Município e a capacidade de dotar o município e as suas localidades de melhores acessos a recursos hídricos melhorando a qualidade dos bens produzidos pela agricultura familiar, impulsionando a economia local e incrementando a geração de emprego e renda. Com o objetivo de fortalecer o crescimento sócio econômico que seja capaz de evitar a migração de sua população para outros centros, visando melhorias na qualidade de vida para o município e sua população, tendo por objetivo mais amplo definir o processo de desenvolvimento local, visto que diante dos desafios encontrados, a promoção do desenvolvimento socioeconômico regional requer políticas públicas elaboradas a partir desse tipo de parcerias entre o Governo Federal e os Municípios. Essas políticas públicas contribuem significativamente com o crescimento econômico dos municípios, auxiliando diretamente na redução das desigualdades regionais, sendo esse um dos principais objetivos do Plano Nacional de Desenvolvimento Regional (PNDR). Além disso, faz-se necessário um grande esforço para o fortalecimento da economia local, seja através da busca de novas tecnologias voltadas para a agricultura familiar ou na

articulação das cadeias produtivas com vistas ao desenvolvimento da comercialização dos bens produzidos pela agricultura familiar a partir do entendimento dos aspectos políticos, sociais, econômicos e ambientais, que determinam sua evolução e contribuam para a ocupação do seu espaço num contexto mais amplo, perfazendo assim, o apoio a toda cadeia de valor e promovendo sua dinamização, inclusive com implantação de estruturas físicas para produção, beneficiamento e de apoio logístico além de aquisição de equipamentos, materiais e insumos. Estabelecendo, a partir do conhecimento do potencial do Município, revelado por meio da análise de melhorias da economia local, estratégias que orientam a adoção de providências concretas, para se atingir os resultados pretendidos com a obtenção do específico objeto para o crescimento e desenvolvimento no nosso município através do objeto pleiteado. Observamos que o objeto aqui proposto está previsto no Plano de Municipal de Saneamento Básico, instituído através da lei municipal e com a aprovação da Fundação Nacional de Saúde - FUNASA, e que estaremos atendendo os indicadores apontados pelo Sistema Nacional de Informações sobre Saneamento - SNIS.

Categories	Obras e Serviços de Engenharia
Objeto do Convênio	IMPLANTAÇÃO DE SISTEMA PÚBLICO DE ABASTECIMENTO DE ÁGUA NO MUNICÍPIO DE CRISTINÁPOLIS/SE.
Capacidade Técnica e Gerencial	Em atendimento ao disposto nos incisos II do §5º do Art. 7º, e V do art. 16, da Portaria Interministerial nº 424, de 30 de dezembro de 2016, e suas alterações, atestamos para os devidos fins que este Município possui quadro de profissionais, que atende aos requisitos necessários de Capacidade Técnica e Gerencial para a execução do objeto proposto, tendo experiência no desenvolvimento das atividades que serão requeridas para a execução deste Convênio.

Arquivos Anexos - Capacidade Técnica e Gerencial

Nome Arquivo	Data Upload	
Declaração de Capacidade Técnica e Gerencial.pdf	03/04/2018	Baixar

OBTV

Opera por OBTV	Sim	Permite OBTV do tipo "OBTV para o Convênio"	Não
----------------	-----	---	-----

Dados Bancários

Banco	CAIXA ECONOMICA FEDERAL		
Agência		Conta	
Situação	Conta Regularizada	Data da Última Modificação	06/03/2019 00:00:00
Descrição	A instituição bancária informou a regularização da conta do convênio e a mesma está pronta para ser movimentada.		

Datas

Data da Proposta	13/03/2018
Data Assinatura	31/05/2018
Convênio publicado no DOU em	20/06/2018
Data Início de Vigência	01/06/2018
Data Término de Vigência Atual	01/05/2021
Data Limite p/ Prestação de Contas	30/06/2021

Valores

R\$ 500.000,00	Valor Global
R\$ 500.000,00	Valor de Repasse
R\$ 0,00	Valor da Contrapartida
R\$ 0,00	Valor Contrapartida Financeira
R\$ 0,00	Valor Contrapartida Bens e Serviços
R\$ 0,00	Valor de Rendimentos de Aplicação

Anexos de comprovação da contrapartida

Nenhum registro foi encontrado.

Cronograma orçamentário do valor do repasse

Ano	Valor (R\$)
2018	R\$ 100.000,00
2019	R\$ 400.000,00

24/11/2020

PLN. 138

Detalhar Proposta

Enviado para o
SIAFI -
2019NS000285Aca. 

Modalidade

Contrato de Repasse.

Enviada para
mandatária?

Sim Situação no SIAFI

Situação de Contratação
Atual

Normal

Situação

Em execução

Empenhado

sim Publicação

Publicado

Número do Convênio 871878/2018

Número da Proposta 040381/2018

Número Interno do
Órgão 40381/2018

Número do Processo 403812018

Lista de Documentos Digitalizados

Nome Arquivo	Data Upload
Comprovante Município e Camara Cristinápolis.pdf	23/11/2020 Baixar
OF 1575 2020 - PM Cristinápolis - 1057135-07 - Ofício de Credito de Recursos.pdf	23/11/2020 Baixar
DOU - Publicação Contrato de Repasse Cristinápolis.pdf	01/10/2020 Baixar
Contratao_Publicacao DOU_OF 081 Câmara Municipal_Justificativa.pdf	24/01/2019 Baixar
OF 664 2020 - PM Cristinápolis - 1057135-07 - Ofício de Credito de Recursos.pdf	09/06/2020 Baixar
Confirmação prefeitura e câmara - Of 664 crédito 871878 Cristinápolis.pdf	09/06/2020 Baixar
OF 1212 2020 - PM Cristinápolis - 1057135-07 - Ofício de Autorizacao de Inicio de Objeto (Portaria 424 2016).pdf	14/08/2020 Baixar

Proponente

CNPJ 13.096.029/0001-60 - MUNICIPIO DE CRISTINAPOLIS

[Detalhar](#)**Executores**

Nenhum registro foi encontrado.

Fundamento Legal

Decreto n. 6.170/2007

Órgão

53000 - MINISTERIO DO DESENVOLVIMENTO REGIONAL

Justificativa

O Município foi criado em 1882, possui uma população aproximada de 18.092 habitantes, segundo estimativa do IBGE 2016, representando 0,80% da população do Estado de Sergipe, com uma área de 236,136Km², representando 1,16% da área do Estado, sua densidade demográfica é de 69,94 habitantes por Km² e seu IDH é de 0,577. Cristinápolis dista 115 Km da Capital do Estado, Aracaju, e já foi chamada de Chapada, depois passou a ser chamada em definitivo de Cristinápolis. A economia do município tem como base a agricultura (laranja, mandioca, tangerina, manga, maracujá e limão), pecuária (bovinos, suínos e ovinos) e avicultura (galináceos) e tem também uma forte tradição na realização dos festejos juninos, que é considerado como o seu maior atrativo turístico, vindo logo em seguida a festa da laranja. O município possui belas praças, como por exemplo, a praça da bandeira que trás consigo uma jardinagem pouco vista em nossa região, a Fonte dos Caboclos, patrimônio turístico do município, assim como a Fonte da Uruba, além dos traços arquitetônicos que encantam seus visitantes, possui ainda uma bela igreja com seu estilo Barroco. Um percentual infimo dos moradores do centro da cidade trabalha no funcionalismo público municipal ou estadual, enfrentamos problemáticas tais como desemprego, concentração de renda, baixa escolaridade entre os adultos, dificuldade de acesso ao esporte, lazer e cultura. A infraestrutur é sinônimo de progresso e desenvolvimento socioeconômico para as localidades, já que esta obra visa atender as necessidades locais e ao mesmo tempo contribuir para as empresas instaladas na região, mas para isso se concretizar é necessário planejamento por parte da administração municipal, além da ajuda de parcerias, tanto do poder público quanto do privado. Para a comunidade, a infraestrutur significa o fim da convivência diária com os adventos dos efeitos climáticos, onde ora os mesmos convivem com a poeira, ora com a lama. O pó, além do incômodo da sujeira, pode intensificar problemas respiratórios, já que no período de chuvas o pavimento sofre com o tráfego e possíveis erosões, o que pode resultar até mesmo em trechos intransitáveis, comprometendo a locomoção dos moradores, além de dificultar enormemente o acesso dos alunos às escolas. Para o município, as obras de infraestrutur urbana podem incrementar avanços no escoamento da produção rural, seja ela provinda do campo ou da pecuária, além de proporcionar melhorias na infraestrutur viária e, por fim, possibilitar o acesso de visitantes a áreas turísticas de sua região. Enfim, temos que estar conscientes que as estradas, ruas e rodovias deixaram de ser entendidas apenas com o intuito de ligar localidades entre si e permitir o fluxo de tráfego entre as mesmas. A importância para o nosso município, é de fácil entendimento. A infraestrutur gera a integração física com as demais cidades, barateia os custos de escoamento da produção dos produtores, torna as pessoas mais acessíveis aos serviços de saúde, bens e serviços, agiliza o tráfego, afinal, leva inúmeras possibilidades de melhoria na qualidade de vida de todos. É importante ressaltar um dos problemas grave que também afeta nosso município é falta de

infraestrutura adequada, pois muitas ruas ainda não estão pavimentadas e, conseqüentemente, vem causando vários problemas, principalmente de ordem de saúde pública. Com esta realidade vimos pleitear junto a esse ministério, a aprovação do projeto. Dessa maneira, se contemplados com tais recursos, iremos proporcionar uma melhoria na qualidade de vida destas comunidades. INFORMAMOS QUE TODAS AS RUAS A SEREM BENEFICIADAS ESTÃO DENTRO DO PERÍMETRO URBANO DO MUNICÍPIO.

Categorias	Execução de Custeio, Obras e Serviços de Engenharia
Objeto do Convênio	Pavimentação de ruas no município de Cristinápolis/Se.
Capacidade Técnica e Gerencial	Conforme o § 5º, inciso II do Art.7º e o inciso V do Art. 16 da Portaria Interministerial 424/2016, declaro que esta Prefeitura dispõe de estrutura física e de pessoal, com capacidade administrativa, técnica e gerencial para a execução do objeto proposto, assumindo inteira responsabilidade pelo cumprimento de todas as fases exigidas legalmente, inclusive as que se referem à licitação, acompanhamento da execução e prestação de contas.

Arquivos Anexos - Capacidade Técnica e Gerencial

Nome Arquivo	Data Upload	
Cristinápolis - Declaração de Capacidade Técnica.pdf	12/04/2018	Baixar

OBTV

Opera por OBTV	Sim	Permite OBTV do tipo "OBTV para o Convênio"	Não
-----------------------	-----	--	-----

Dados Bancários

Banco	CAIXA ECONOMICA FEDERAL		
Agência		Conta	
Situação	Conta Regularizada	Data da Última Modificação	01/04/2019 00:00:00
Descrição	A instituição bancária informou a regularização da conta do convênio e a mesma está pronta para ser movimentada.		

Datas

Data da Proposta	12/04/2018
Data Assinatura	31/12/2018
Convênio publicado no DOU em	16/01/2019
Data Início de Vigência	31/12/2018
Data Término de Vigência Atual	30/08/2021
Data Limite p/ Prestação de Contas	29/10/2021

Valores

R\$ 366.100,00	Valor Global
R\$ 365.714,29	Valor de Repasse
R\$ 385,71	Valor da Contrapartida
R\$ 385,71	Valor Contrapartida Financeira
R\$ 0,00	Valor Contrapartida Bens e Serviços
R\$ 0,00	Valor de Rendimentos de Aplicação

Anexos de comprovação da contrapartida

Nenhum registro foi encontrado.

Cronograma orçamentário do valor do repasse

Ano	Valor (R\$)
2018	R\$ 365.714,29



Enviado para o
SIAFI -
2013NS004030

Modalidade Contrato de Repasse Enviada para mandatária? Sim Situação no SIAFI

Situação de Contratação Atual	Normal		
Situação	Aguardando Prestação de Contas		
	Empenhado	sim	Publicação Publicado
Número do Convênio	778524/2012		Número da Proposta 051263/2012
Número Interno do Órgão	51263/2012		
Número do Processo	051263/2012		

Lista de Documentos Digitalizados

Nome Arquivo	Data Upload
Ofício Município_Parecer GIGOV AJ 022_Termo Aditivo_Publicacao DOU_Tarifa_Prorrogacao de Vigencia.pdf	19/02/2019 Baixar
Proponente	CNPJ 13.096.029/0001-60 - MUNICIPIO DE CRISTINAPOLIS Detalhar

Executores

Nenhum registro foi encontrado.

Fundamento Legal	Decreto 6170/07
Órgão	51000 - MINISTERIO DO ESPORTE

Justificativa O MUNICÍPIO FOI CRIADO EM 1882, POSSUI UMA POPULAÇÃO APROXIMADA DE 16.131 HABITANTES, CENSO DE 2007, REPRESENTANDO 0,80% DA POPULAÇÃO DO ESTADO. COM UMA ÁREA DE 253,9 KM², REPRESENTANDO 1,16% DA ÁREA DO ESTADO. SUA DENSIDADE DEMOGRÁFICA É DE 60,32 HABITANTES POR KM² E SEU IDH É DE 0,577. CRISTINÁPOLIS, A 115 QUILOMETROS DE ARACAJU, JÁ FOI CHAMADO DE CHAPADA, DEPOIS PASSOU A SER CHAMADO EM DEFINITIVO DE CRISTINÁPOLIS. A ECONOMIA DO MUNICÍPIO TEM COMO BASE A AGRICULTURA (LARANJA, MANDIOCA, TANGERINA, MANGA, MARACUJÁ E LIMÃO), PECUÁRIA (BOVINOS, SUÍNOS E OVINOS) E AVICULTURA (GALINÁCEOS) E TEM TAMBÉM UMA FORTE TRADIÇÃO NA REALIZAÇÃO DOS FESTEJOS JUNINOS, QUE É CONSIDERADO COMO O SEU MAIOR ATRATIVO TURÍSTICO, VINDO LOGO EM SEGUIDA A FESTA DA LARANJA. O MUNICÍPIO POSSUI TAMBÉM COMO ATRATIVO TURÍSTICO BELAS PRAÇAS, COMO POR EXEMPLO A PRAÇA DA BANDEIRA QUE TRÁS CONSIGO UMA JARDINAGEM POUCA VISTA EM NOSSA REGIÃO, A FONTE DOS CABLOCOS PATRIMÔNIO TURÍSTICO DO MUNICÍPIO, ASSIM COMO A FONTE DA URUBA, ALÉM DOS TRAÇOS ARQUITETÔNICO QUE ENCANTAM SEUS VISITANTES, POSSUI AINDA UMA BELA IGREJA COM SEU ESTILO BARROCO. UM PERCENTUAL ÍNFIIMO DOS MORADORES DO CENTRO DA CIDADE TRABALHA NO FUNCIONALISMO PÚBLICO MUNICIPAL OU ESTADUAL, ENFRENTAMOS PROBLEMÁTICAS COMO DESEMPREGO, CONCENTRAÇÃO DE RENDA, BAIXA ESCOLARIDADE ENTRE OS ADULTOS, DIFICULDADE DE ACESSO AO ESPORTE, LAZER E CULTURA. NOS ÚLTIMOS ANOS O MUNICÍPIO TEM CRESCIDO RELATIVAMENTE BEM, EM VIRTUDE DA COMERCIALIZAÇÃO DE SUA PRODUÇÃO AGRÍCOLA E PECUÁRIA E TAMBÉM PELA REALIZAÇÃO DE GRANDES EVENTOS. PORTANTO, É NOTÓRIO QUE O AUMENTO NO VOLUME DE VISITANTES A CADA ANO EM NOSSO MUNICÍPIO, TEM PROPORCIONADO UM CRESCIMENTO NA ECONOMIA LOCAL, PROVOCANDO ASSIM UMA NECESSIDADE DE INVESTIMENTO NA INFRAESTRUTURA, VISANDO MELHORAR A QUALIDADE DE VIDA DA POPULAÇÃO E DOS TURISTAS. CRISTINÁPOLIS ASSIM COMO MUITAS CIDADES NO BRASIL, TEVE NOS ÚLTIMOS ANOS UM CRESCIMENTO DA SUA POPULAÇÃO, COM ESSE CRESCIMENTO VÁRIOS OUTROS FATORES, POSITIVOS E NEGATIVOS VIERAM COM ELE, DE FORMA MAIS ACENTUADA A JUVENTUDE, NUMA FAIXA ETÁRIA DE 13 AOS 20 ANOS TEM MOSTRADOS UM AUMENTO SIGNIFICATIVO, A OCIOSIDADE DESSA PARCELA DA POPULAÇÃO TEM CONTRIBUIDO MUITO PARA O AUMENTO DO CONSUMO DE DROGAS. A PREFEITURA EM CONJUNTO COM ALGUNAS SECRETARIAS MUNICIPAIS TEM DESENVOLVIDOS PROJETOS DE COMBATE AS DROGAS, A PRÁTICA DE ESPORTE É UMA DESTAS ARMAS, O PROBLEMA ENFRETADO É QUE A POUCOS ESPAÇOS PARA A PRÁTICA DE ESPORTE, O BAIRRO SÃO FRANCISCO COM UMS DOS MAIORES DO MUNICIPIO TEM SUA DEMANDA APLIANDA EM CERCA DE 30% EM RELAÇÃO AOS OUTROS BAIROS, PARA ISSO É DE SUMA IMPORTÂNCIA QUE SEJA CONSTRUÍDO UMA QUADRA POLIESPORTIVA, VISANDO O ATENDIMENTO DA POPULAÇÃO E O DESENVOLVIMENTO DOS PROJETOS DE INCENTIVO A JUNVENTUDE A PRÁTICAS MAIS SAUDAVEIS, AFASTANDO ASSIM DO CAMINHO DAS DROGAS. PARA A REALIZAÇÃO DO OBJETO, CONSTRUÇÃO DE UMA QUADRA, RECEBERÁ VERBAS

ORIUNDAS DA EMENDA PARLAMENTAR, DO DEPUTADO FEDERAL, ROGERIO CARVALHO, REPRESENTANTE DO ESTADO DE SERGIPE, EMENDA DE NÚMERO: 27340007.


Categorias

Objeto do Convênio **CONSTRUÇÃO DE UMA QUADRA NO BAIRRO SÃO FRANCISCO**

Capacidade Técnica e Gerencial

Arquivos Anexos - Capacidade Técnica e Gerencial

Nenhum registro foi encontrado.



OBTV

Opera por OBTV **Não**

Dados Bancários

Banco **CAIXA ECONOMICA FEDERAL**

Agência

Conta

Situação **Conta Regularizada**

Data da Última Modificação

27/04/2017 00:00:00

Descrição **A instituição bancária informou a regularização da conta do convênio e a mesma está pronta para ser movimentada.**

Datas [Ver Historico Datas](#)

Data da Proposta **03/12/2012**

Data Assinatura **31/12/2012**

Convênio publicado no DOU em **22/01/2013**

Data Início de Vigência **31/12/2012**

Data Término de Vigência Atual **28/06/2019**

Data Limite p/ Prestação de Contas **28/07/2019**

Valores

R\$ 251.250,00 Valor Global

R\$ 243.750,00 Valor de Repasse

R\$ 7.500,00 Valor da Contrapartida

R\$ 7.500,00 Valor Contrapartida Financeira

R\$ 0,00 Valor Contrapartida Bens e Serviços


R\$ 0,00 Valor de Rendimentos de Aplicação

Anexos de comprovação da contrapartida

Nenhum registro foi encontrado.

Cronograma orçamentário do valor do repasse

Ano	Valor (R\$)
2012	R\$ 243.750,00



Modalidade

Contrato de Repasse

Enviada para
mandataria?

Sim Situação no SIAFI

Enviado para o
SIAFI -
2011NS005815

Situação de Contratação Atual	Normal		
Situação	Aguardando Prestação de Contas		
	Empenhado	Sim Publicação	Publicado
Número do Convênio	744281/2010	Numero da Proposta	074329/2010
Número Interno do Órgão	74329/2010		
Número do Processo	074329/2010		

Lista de Documentos Digitalizados

Nome Arquivo	Data Upload
Cristinapolis 0334928-68_2010-SICONV 744281 .pdf	24/02/2015 Baixar
Ofício 137 do Município_Parecer GIGOV AJ 025_Termo Aditivo_Publicacao DOU_Tarifa paga_PRORROGACAO DE VIGÊNCIA.pdf	20/02/2019 Baixar
OF047-AC-2019_PAGIGOV022-2019_TA_DOU_TARIFA.pdf	03/09/2019 Baixar
Proponente	CNPJ 13.096.029/0001-60 - MUNICIPIO DE CRISTINAPOLIS Detalhar

Executores

Nenhum registro foi encontrado.

Fundamento Legal	Decreto 6170/07
Órgão	54000 - MINISTERIO DO TURISMO

Justificativa

O MUNICÍPIO FOI CRIADO EM 1882, POSSUI UMA POPULAÇÃO APROXIMADA DE 16.131 HABITANTES, CENSO DE 2007, REPRESENTANDO 0,80% DA POPULAÇÃO DO ESTADO. COM UMA ÁREA DE 253,9 KM², REPRESENTANDO 1,16% DA ÁREA DO ESTADO, SUA DENSIDADE DEMOGRÁFICA É DE 60,32 HABITANTES POR KM² E SEU IDH É DE 0,577. CRISTINÁPOLIS, A 115 QUILOMETROS DE ARACAJU, JÁ FOI CHAMADO DE CHAPADA, DEPOIS PASSOU A SER CHAMADO EM DEFINITIVO DE CRISTINÁPOLIS. A ECONOMIA DO MUNICÍPIO TEM COMO BASE A AGRICULTURA (LARANJA, MANDIOCA, TANGERINA, MANGA, MARACUJÁ E LIMÃO), PECUÁRIA (BOVINOS, SUÍNOS E OVINOS) E AVICULTURA (GALINÁCEOS) E TEM TAMBÉM UMA FORTE TRADIÇÃO NA REALIZAÇÃO DOS FESTEJOS JUNINOS, QUE É CONSIDERADO COMO O SEU MAIOR ATRATIVO TURÍSTICO, VINDO LOGO EM SEGUIDA A FESTA DA LARANJA. O MUNICÍPIO POSSUI TAMBÉM COMO ATRATIVO TURÍSTICO BELAS PRAÇAS, COMO POR EXEMPLO A PRAÇA DA BANDEIRA QUE TRÁS CONSIGO UMA JARDINAGEM POUCO VISTA EM NOSSA REGIÃO, A FONTE DOS CABLOCOS PATRIMÔNIO TURÍSTICO DO MUNICÍPIO, ASSIM COMO A FONTE DA URUBA, ALÉM DOS TRAÇOS ARQUITETÔNICO QUE ENCANTAM SEUS VISITANTES, POSSUI AINDA UMA BELA IGREJA COM SEU ESTILO BARROCO. UM PERCENTUAL ÍNFIIMO DOS MORADORES DO CENTRO DA CIDADE TRABALHA NO FUNCIONALISMO PÚBLICO MUNICIPAL OU ESTADUAL, ENFRENTAMOS PROBLEMÁTICAS COMO DESEMPREGO, CONCENTRAÇÃO DE RENDA, BAIXA ESCOLARIDADE ENTRE OS ADULTOS, DIFICULDADE DE ACESSO AO ESPORTE, LAZER E CULTURA. NOS ÚLTIMOS ANOS O MUNICÍPIO TEM CRESCIDO RELATIVAMENTE BEM, EM VIRTUDE DA COMERCIALIZAÇÃO DE SUA PRODUÇÃO AGRÍCOLA E PECUÁRIA E TAMBÉM PELA REALIZAÇÃO DE GRANDES EVENTOS. PORTANTO, É NOTÓRIO QUE O AUMENTO NO VOLUME DE VISITANTES A CADA ANO EM NOSSO MUNICÍPIO, TEM PROPORCIONADO UM CRESCIMENTO NA ECONOMIA LOCAL, PROVOCANDO ASSIM UMA NECESSIDADE DE INVESTIMENTO NA INFRA-ESTRUTURA, VISANDO MELHORAR A QUALIDADE DE VIDA DA POPULAÇÃO E DOS TURISTAS. O CRESCIMENTO QUE O MUNICÍPIO TEM HOJE IMPLICA NA NECESSIDADE DE ALGUMAS COMUNIDADES PRECISAREM DE UMA INFRA-ESTRUTURA QUE POSSAM ATENDER AS DEMANDAS DESSA EXPANSÃO, A COMUNIDADE PALMEIRA ESTÁ SITUADA NA ENTRADA NORTE DO MUNICIPIO DE CRISTINÁPOLIS, NO ESTADO DE SERGIPE, ESTA COMUNIDADE É CONHECIDA POR SER UM DOS PONTOS TURÍSTICOS DA CIDADE, AS ESTRADAS QUE CORTAM A PALMEIRA DÃO ACESSO AS DUAS FONTES E A NASCENTE DO RIO ITAMIRIM, ONDE OS VISITANTES SEMPRE VÃO PARA TOMAR BANHO NESSAS ÁGUAS E PASSAR O DIA COM OS FAMILIARES, A PRAÇA QUE FICA ESTÁ SITUADA PRÓXIMO A ESCOLA É O PRINCIPAL PONTO DOS FESTEJOS JUNINOS DESTA COMUNIDADE, TENDO DESTAQUE NO CALENDÁRIO MUNICIPAL. TODOS OS ANOS CENTENAS DE TURISTAS E MORADORES SEM ENCONTRA NA PRAÇA PARA COMEMORAR O DIA DE SANTO ANTÔNIO, ONDE É ERGUIDO UM ARRIL ONDE ACONTECEM APRESENTAÇÕES ARTÍSTICAS, ESTE ESPAÇO É O PONTO DE

CHEGADA E SAÍDA DO CORTEJO DE CARROÇAS ENFEITADAS DO TRADIÇÃOAL CASAMENTO CAIPIRA, A COMUNIDADE PALMEIRA POR MEIO DA NASCENTE DO RIO ITAMIRIM, FONTES E DOS FESTEJOS NO MÊS DE JUNHO REPRESENTA UMA PARTE DA HISTÓRIA DO MUNICÍPIO DE CRISTINÓPOLIS, A REALIZAÇÃO DOS EVENTOS É UMA DAS FORMAS DE PRESERVAÇÃO DA CULTURA, A EXPLORAÇÃO SUSTENTÁVEL DAS FONTES É UMA FORMA DE GERAÇÃO DE RENDA PARA OS MORADORES DO LUGAR, COM A VENDA DE ARTESANATO DURANTE O ANO, BEM COMO MILHO E FRUTAS NO PERÍODO DOS FESTEJOS AOS TURISTAS QUE VISITA ESSA REGIÃO.

Categorias	
Objeto do Convênio	PAVIMENTAÇÃO À PARALELEPÍPEDO E EM CALÇADA NA COMUNIDADE PALMEIRA, ÀS MARGENS DA BR 101 E INSTALAÇÃO DA ILUMINAÇÃO DA PRAÇA DA ESCOLA.
Capacidade Técnica e Gerencial	O MUNICÍPIO DISPÕE DE UMA EQUIPE TÉCNICA COORDENADA PELO GERENTE MUNICIPAL DE CONVÊNIO E PROJETOS, E O ACOMPANHAM TRÊS PROFISSIONAIS DA ÁREA TÉCNICA: UM ARQUITETO E URBANISTA, O SR. ANDERSON OLIVEIRA DOS SANTOS CREA NR 11887/D-SE, UM ENGENHEIRO CIVIL, O SR. RISELSON ALVES S. IRMÃO CREA NR 51639/D-BA E UM TÉCNICO EM EDIFICAÇÕES, TODOS CAPACITADOS E PRONTOS PARA O ACOMPANHAMENTO, FISCALIZAÇÃO E GERENCIAMENTO DAS OBRAS. OS PROFISSIONAIS CITADOS SÃO PROFUNDOS CONHECEDORES DE TODA E QUALQUER SITUAÇÃO DO MUNICÍPIO, OS QUAIS DEMONSTRAM AO PASSAR DO TEMPO CAPACIDADES, SUAS QUALIDADES E EFICÁCIA CONCRETIZANDO ASSIM, A NOSSA CONFIANÇA. COM ISSO FICAMOS DESPREOCUPADOS QUANDO SE TRATA DOS INTERESSES DE CRISTINÓPOLIS RELACIONADOS AS ÁREAS QUE LHESS COMPETEM. TODOS ESTÃO SEMPRE ATENTOS E À DISPOSIÇÃO REALIZANDO SUAS TAREFAS COM AFINCO E COMPETÊNCIA.

Arquivos Anexos - Capacidade Técnica e Gerencial

Nome Arquivo	Data Upload	
Equipe de Engenharia 4.pdf	20/06/2010	Baixar

OBTV

Opera por OBTV Não

Dados Bancários

Banco	CAIXA ECONOMICA FEDERAL		
Agência		Conta	
Situação	Conta Regularizada	Data da Última Modificação	13/03/2020 00:00:00
Descrição	A instituição bancária informou a regularização da conta do convênio e a mesma está pronta para ser movimentada.		

Datas [Ver Historico Datas](#)

Data da Proposta	20/06/2010
Data Assinatura	17/12/2010
Convênio publicado no DOU em	24/12/2010
Data Início de Vigência	17/12/2010
Data Término de Vigência Atual	30/03/2020
Data Limite p/ Prestação de Contas	29/04/2020

Valores [Ver Historico Valores](#)

R\$ 257.272,03 Valor Global
 R\$ 238.875,00 Valor de Repasse
 R\$ 18.397,03 Valor da Contrapartida
 R\$ 18.397,03 Valor Contrapartida Financeira
 R\$ 0,00 Valor Contrapartida Bens e Serviços
 R\$ 0,00 Valor de Rendimentos de Aplicação

Anexos de comprovação da contrapartida

Nenhum registro foi encontrado.

Cronograma orçamentário do valor do repasse

Ano	Valor (R\$)
2010	R\$ 238.875,00



Modalidade **Contrato de Repasse** Enviada para mandatária? **Sim** Situação no SIAFI **Enviado para o SIAFI - 2010NS005224**

Situação de Contratação Atual	Normal		
Situação	Aguardando Prestação de Contas		
	Empenhado	simPublicação	Publicado
Número do Convênio	742496/2010		Número da Proposta 010024/2010
Número Interno do Órgão	10024/2010		
Número do Processo	010024/2010		

Lista de Documentos Digitalizados

Nome Arquivo	Data Upload
Cristinapolis 0333690-85_2010-SICONV 742496.pdf	24/02/2015 Baixar
OF PM 112_18 PARCER GIGOV AJ 157_TERM0 ADITIVO_PUBLICACAO DOU_TARIFA PAGA_VIGENCIA 0333690.pdf	24/07/2018 Baixar

Proponente **CNPJ 13.096.029/0001-60 - MUNICIPIO DE CRISTINAPOLIS** [Detalhar](#)

Executores

Nenhum registro foi encontrado.

Fundamento Legal	Decreto 6170/07
Órgão	54000 - MINISTERIO DO TURISMO

Justificativa

O MUNICÍPIO FOI CRIADO EM 1882, POSSUI UMA POPULAÇÃO APROXIMADA DE 16.131 HABITANTES, CENSO DE 2007, REPRESENTANDO 0,80% DA POPULAÇÃO DO ESTADO, COM UMA ÁREA DE 253,9 KM², REPRESENTANDO 1,16% DA ÁREA DO ESTADO, SUA DENSIDADE DEMOGRÁFICA É DE 60,32 HABITANTES POR KM² E SEU IDH É DE 0,577. CRISTINÁPOLIS, A 115 QUILOMETROS DE ARACAJU, JÁ FOI CHAMADO DE CHAPADA, DEPOIS PASSOU A SER CHAMADO EM DEFINITIVO DE CRISTINÁPOLIS. A ECONOMIA DO MUNICÍPIO TEM COMO BASE A AGRICULTURA (LARANJA, MANDIOCA, TANGERINA, MANGA, MARACUJÁ E LIMÃO), PECUÁRIA (BOVINOS, SUÍNOS E OVINOS) E AVICULTURA (GALINÁCEOS) E TEM TAMBÉM UMA FORTE TRADIÇÃO NA REALIZAÇÃO DOS FESTEJOS JUNINOS, QUE É CONSIDERADO COMO O SEU MAIOR ATRATIVO TURÍSTICO, VINDO LOGO EM SEGUIDA A FESTA DA LARANJA. O MUNICÍPIO POSSUI TAMBÉM COMO ATRATIVO TURÍSTICO BELAS PRAÇAS, COMO POR EXEMPLO A PRAÇA DA BANDEIRA QUE TRÁS CONSIGO UMA JARDINAGEM POUCO VISTA EM NOSSA REGIÃO, ALÉM DOS TRAÇOS ARQUITETÔNICO QUE ENCANTAM SEUS VISITANTES, POSSUI AINDA UMA BELA IGREJA COM SEU ESTILO BARROCO. UM PERCENTUAL ÍNFIMO DOS MORADORES DO CENTRO DA CIDADE TRABALHA NO FUNCIONALISMO PÚBLICO MUNICIPAL OU ESTADUAL, ENFRENTAMOS PROBLEMÁTICAS COMO DESEMPREGO, CONCENTRAÇÃO DE RENDA, BAIXA ESCOLARIDADE ENTRE OS ADULTOS, DIFICULDADE DE ACESSO AO ESPORTE, LAZER E CULTURA. NOS ÚLTIMOS ANOS O MUNICÍPIO TEM CRESCIDO RELATIVAMENTE BEM, EM VIRTUDE DA COMERCIALIZAÇÃO DE SUA PRODUÇÃO AGRÍCOLA E PECUÁRIA E TAMBÉM PELA REALIZAÇÃO DE GRANDES EVENTOS. PORTANTO, É NOTÓRIO QUE O AUMENTO NO VOLUME DE VISITANTES A CADA ANO EM NOSSO MUNICÍPIO, TEM PROPORCIONADO UM CRESCIMENTO NA ECONOMIA LOCAL, PROVOCANDO ASSIM UMA NECESSIDADE DE INVESTIMENTO NA INFRA-ESTRUTURA, VISANDO MELHORAR A QUALIDADE DE VIDA DA POPULAÇÃO E DOS TURISTAS/VISITANTES, ATRAVÉS TAMBÉM DE PAVIMENTAÇÃO DAS RUAS DO MUNICÍPIO QUE AINDA ESTÃO EM SITUAÇÃO DE RISCO, ONDE DIFICULTA O ACESSO DOS PEDESTRES QUE TRANSITAM EM LOCAIS DA CIDADE SEM INFRAESTRUTURA DEVIDA. OUTRAS NECESSIDADES EXISTEM, MAS O PAVIMENTO DE RUAS EM PRINCIPAIS LOCALIDADES ESTRATÉGICAS, INFLUENCIA O DESENVOLVIMENTO ECONÔMICO DA CIDADE, A SAÚDE E A EDUCAÇÃO; ALÉM DE TANTOS OUTROS BENEFÍCIOS CUJO OBJETIVO FINAL É FACILITAR O ACESSO E PROPORCIONAR MAIOR CONFORTO DOS MUNICÍPIES E VISITANTES AOS NOSSOS PONTOS TURÍSTICOS E AO CENTRO A CIDADE. ESPERAMOS COM OS RESULTADOS DESTA PROJETO, PAVIMENTAÇÃO DE RUAS, AS PESSOAS QUE RESIDEM E/OU TRAFEGAM PELAS VIAS URBANAS A SEREM PAVIMENTADAS POSSAM TER MAIOR SEGURANÇA, E TRANQUILIDADE. ESPERA-SE TAMBÉM QUE ESTE INVESTIMENTO EM INFRA-ESTRUTURA TURÍSTICA DO GOVERNO FEDERAL CUJA FINALIDADE É DESENVOLVER O TURISMO, PROPORCIONE DIVERSAS MUDANÇAS SIGNIFICATIVAS NA ECONOMIA LOCAL E NA VIDA DE CADA CIDADÃO CRISTINAPOLENSE E NO ACOLHIENTO DO NOSSO

MAIOR PARCEIRO, O TURÍSTA. AS RUAS A SEREM PAVIMENTADAS SÃO: RUA FIRMINO ALVES, QUE LIGA A ENTRADA DA CIDADE AO CENTRO, NELA O FLUXO DE CARROS E PEDESTRE É INTENSO, NESTA MESMA ENTRADA DA CIDADE É ONDE SE CONCENTRA DIARIAMENTE GRANDE NÚMERO DE TURISTAS QUE PASSAM PELO NOSSO MUNICÍPIO, POIS ALI ESTÁ CONCENTRADO UM DOS MAIORES COMÉRCIOS DE FRUTAS DA MAIOR BR DO PAÍS, A RODOVIA FEDERAL BR-101; RUA DA ADUTORA, ESTA FAZ LIGAÇÃO COM O CENTRO DA CIDADE, ALI SE LOCALIZA A EMDAGRO ÓRGÃO QUE ASSISTE AO PRODUTOR RURAL, E A SULGIPE FONECEDOR DE ENERGIA LOCAL POR ONDE PASSA UM NÚMERO INFINITO DE PEDESTRES E AUTOMÓVEIS, ESTA RUA TAMBÉM LIGA O CENTRO DA CIDADE À FONTE DA URUBA, QUE É UM PATRIMÔNIO TURÍSTICO DO MUNICÍPIO CUJO LOCAL ESTARÁ SENDO TRANSFORMADO EM UM FUTURO BALNÁRIO BICA, HOJE SERVE DE ATRATIVO TURÍSTICO, COMO UM RECANTO DE SUSSEGO ONDE UM GRANDE NÚMERO DE PESSOAS FREQUENTAM PARA OUVIR O CANTO DOS PÁSSAROS E USUFRUIR DE UM BANHO DELICIOSO, O QUE ATRAI O TURÍSTA QUE NOS VISITA, PORÉM, AINDA COM INFRAESTRUTURA PRECÁRIA; RUA E TRAVESSA AUGUSTO ALVES DO NASCIMENTO, RUA CANA BRAVA, RUA FRANCISCO ELMANO DE CARVALHO, ESTAS RUAS LIGAM O CENTRO DA CIDADE A UM DOS LUGARES MAIS ANTIGO LOCAL E PRESERVADO, HOJE PATRIMÔNIO HISTÓRICO DA HUMANIDADE, A FONTE DOS CABOCLOS, PONTO TURÍSTICO. ESTE RECURSO É ORIUNDO DE EMENDA PARLAMENTAR DO DEPUTADO FEDERAL JERÔNIMO REIS.

Categorias	
Objeto do Convênio	PAVIMENTAÇÃO A PARALELEPIPEDO EM RUAS DO MUNICÍPIO DE CRISTINÁPOLIS, QUE LIGAM A ENTRADA AO CENTRO DA CIDADE E QUE LIGA O CENTRO A PONTOS TURÍSTICOS DO MUNICÍPIO.
Capacidade Técnica e Gerencial	O MUNICÍPIO DISPÕE DE UMA EQUIPE TÉCNICA COORDENADA PELO GERENTE MUNICIPAL DE CONVÊNIO E PROJETOS, E O ACOMPANHAM TRÊS PROFISSIONAIS DA ÁREA TÉCNICA: UM ARQUITETO E URBANISTA, O SR. ANDERSON OLIVEIRA DOS SANTOS CREA NR 11887/D-SE, UM ENGENHEIRO CIVIL, O SR. RISELSON ALVES S. IRMÃO CREA NR 51639/D-BA E UM TÉCNICO EM EDIFICAÇÕES, TODOS CAPACITADOS E PRONTOS PARA O ACOMPANHAMENTO, FISCALIZAÇÃO E GERENCIAMENTO DAS OBRAS. OS PROFISSIONAIS CITADOS SÃO PROFUNDOS CONHECEDORES DE TODA E QUALQUER SITUAÇÃO DO MUNICÍPIO, OS QUAIS DEMONSTRAM AO PASSAR DO TEMPO CAPACIDADES, SUAS QUALIDADES E EFICÁCIA CONCRETIZANDO ASSIM, A NOSSA CONFIANÇA. COM ISSO FICAMOS DESPREOCCUPADOS QUANDO SE TRATA DOS INTERESSES DE CRISTINÁPOLIS RELACIONADOS AS ÁREAS QUE LHEM COMPETEM. TODOS ESTÃO SEMPRE ATENTOS E À DISPOSIÇÃO REALIZANDO SUAS TAREFAS COM AFINCO E COMPETÊNCIA.

Arquivos Anexos - Capacidade Técnica e Gerencial

Nenhum registro foi encontrado.

OBTV

Opera por OBTV Não

Dados Bancários

Banco	CAIXA ECONOMICA FEDERAL		
Agência		Conta	
Situação	Conta Regularizada	Data da Última Modificação	13/03/2020 00:00:00
Descrição	A instituição bancária informou a regularização da conta do convênio e a mesma está pronta para ser movimentada.		

Datas [Ver Historico Datas](#)

Data da Proposta	03/03/2010
Data Assinatura	08/09/2010
Convênio publicado no DOU em	10/09/2010
Data Inicio de Vigência	08/09/2010
Data Término de Vigência Atual	27/12/2018
Data Limite p/ Prestação de Contas	26/01/2019

Valores [Ver Historico Valores](#)



Valor Global

R\$ 292.500,00 Valor de Repasse

R\$ 50.050,85 Valor da Contrapartida

RS 50.050,85 Valor Contrapartida Financeira

RS 0,00 Valor Contrapartida Bens e Serviços


R\$ 0,00 Valor de Rendimentos de Aplicação

Anexos de comprovação da contrapartida

Nenhum registro foi encontrado.

Cronograma orçamentário do valor do repasse

Ano	Valor (R\$)
2010	R\$ 292.500,00




CONVÊNIOS/CONTRATOS DE REPASSE PRESTAÇÃO DE CONTAS REALIZADA





Modalidade **Contrato de Repasse** Enviada para mandatária? **Sim** Situação no SIAFI **Enviado para o SIAFI - 2011NS005483**

Situação de Contratação **Normal**
 Situação **Prestação de Contas Aprovada**
 Empenhado **sim** Publicação **Publicado**
 Número do Convênio **708784/2009** Número da Proposta **038650/2009**
 Número Interno do Órgão **38650/2009**
 Número do Processo **38650/2009**



Lista de Documentos Digitalizados

Nome Arquivo	Data Upload	
Cristinapolis 0301202-06_2009-SICONV 708784.pdf	13/10/2014	Baixar
PropONENTE	CNPJ 13.096.029/0001-60 - MUNICIPIO DE CRISTINAPOLIS Detalhar	

Executores

Nenhum registro foi encontrado.

Fundamento Legal **Decreto 6170/07**
 Órgão **53000 - MINISTERIO DO DESENVOLVIMENTO REGIONAL**

Justificativa

O MUNICÍPIO FOI CRIADO EM 1882, POSSUI UMA POPULAÇÃO APROXIMADA DE 15.867 HABITANTES, REPRESENTANDO 0.80% DA POPULAÇÃO DO ESTADO, SENDO 7.167 HABITANTES NA ZONA URBANA (45,17%) E 8.700 HABITANTES NA ZONA RURAL (54,83%). COM UMA ÁREA DE 253,9 KM², REPRESENTANDO 1,16% DA ÁREA DO ESTADO, SUA DENSIDADE DEMOGRÁFICA É DE 60,32 HABITANTES POR KM² E SEU IDH É DE 0,577. CRISTINÁPOLIS, A 115 QUILOMETROS DE ARACAJU, JÁ FOI CHAMADO DE CHAPADA, DEPOIS PASSOU A SER CHAMADO EM DEFINITIVO DE CRISTINÁPOLIS. A ECONOMIA DO MUNICÍPIO TEM COMO BASE A AGRICULTURA (LARANJA, MANDIOCA, TANGERINA, MANGA, MARACUJÁ E LIMÃO), PECUÁRIA (BOVINOS, SUÍNOS E OVINOS) E AVICULTURA (GALINÁCEOS) E TEM TAMBEM UMA FORTE TRADIÇÃO NA REALIZAÇÃO DOS FESTEJOS JUNINOS. NOS ÚLTIMOS ANOS O MUNICÍPIO TEM CRESCIDO RELATIVAMENTE BEM, EM VIRTUDE DA COMERCIALIZAÇÃO DE SUA PRODUÇÃO AGRÍCOLA E PECUÁRIA E TAMBÉM PELA REALIZAÇÃO DE GRANDES EVENTOS. PORTANTO É NOTÓRIO QUE O AUMENTADO NO VOLUME DE VISITANTES A CADA ANO EM NOSSO MUNICÍPIO, TEM PROPORCIONADO UM CRESCIMENTO NA ECONOMIA LOCAL, PROVOCANDO ASSIM UMA NECESSIDADE DE INVESTIMENTO NA INFRA-ESTRUTURA, VISANDO MELHORAR A QUALIDADE DE VIDA DA POPULAÇÃO E DOS TURISTAS/VISITANTES, ATRAVÉS DA PAVIMENTAÇÃO DE RUAS QUE HOJE ESTÃO EM SITUAÇÃO DE RISCO, DIFICULTANDO O ACESSO DAS PESSOAS E QUE SÃO DE FUNDAMENTAL IMPORTANCIA PARA O DESENVOLVIMENTO DO MUNICÍPIO. COMO RESULTADOS DESTA PROJETO, ESPERAMOS QUE AS PESSOAS QUE RESIDEM E/OU TRAFEGAM PELAS VIAS URBANAS A SEREM PAVIMENTADAS POSSA TER MAIOR SEGURANÇA, CONFORTO E TRANQUILIDADE. ESPERA-SE TAMBÉM QUE ESTE INVESTIMENTO EM INFRA-ESTRUTURA TURÍSTICA DO GOVERNO FEDERAL PROPORCIONE UM IMPACTO POSITIVO NA ECONOMIA LOCAL. ESTE RECURSO É ORIUNDO DA EMENDA PARLAMENTAR DE Nº 24650013 DO DEPUTADO IRAN BARBOSA.

Categorias
 Objeto do Convênio **CALÇAMENTO A PARALELÍPEDO DE RUAS DE CRISTINAPOLIS**
 O MUNICÍPIO DISPÕE DE UMA EQUIPE TÉCNICA COORDENADA PELO GERENTE MUNICIPAL DE CONVÊNIOS E PROJETOS, SENDO TRES PROFISSIONAIS DA ÁREA TÉCNICA: UM ARQUITETO E URBANISTA, O SR. ANDERSON OLIVEIRA DOS SANTOS CREA NR 11887/D-SE, UM ENGENHEIRO CIVIL, O SR. RISELSON ALVES S. IRMÃO CREA NR 51639/D-BA E UMA TÉCNICA EM EDIFICAÇÕES, TODOS CAPACITADOS E PRONTOS PARA O ACOMPANHAMENTO E FISCALIZAÇÃO DA OBRA, BEM COMO O SEU GERENCIAMENTO. O ARQUITETO POR SUA VEZ, É UM PROFISSIONAL QUE JÁ ACOMPANHA AS OBRAS DO MUNICÍPIO HÁ APROXIMADAMENTE QUATRO(04) ANOS DEMONSTRADO SUAS QUALIDADES E EFICÁCIA, QUANDO SE TRATA DOS INTERESSES DO CIDADE. O ENGENHEIRO E A TÉCNICA ESTÃO NOS ACOMPANHANDO DESDE O INÍCIO DA GESTÃO, OS QUAIS ESTÃO SEMPRE ATENTOS E À DISPOSIÇÃO REALIZANDO SUAS TAREFAS, COM AFINCO E CAPACIDADE.

Arquivos Anexos - Capacidade Técnica e Gerencial

Nome Arquivo	Data Upload
--------------	-------------



FL Nº: 149	Nome Arquivo	Data Upload
Ass.: [Assinatura]	Declaração SICONV.pdf	22/10/2009
		Baixar

OBTV

Opera por OBTV Não

Dados Bancários

Banco	CAIXA ECONOMICA FEDERAL		
Agência	[Redacted]	Conta	[Redacted]
Situação	Conta Regularizada	Data da Última Modificação	30/10/2009 00:00:00
Descrição	A instituição bancária informou a regularização da conta do convênio e a mesma está pronta para ser movimentada.		

Datas [Ver Historico Datas](#)

Data da Proposta	13/06/2009
Data Assinatura	28/12/2009
Convênio publicado no DOU em	11/01/2010
Data Inicio de Vigência	28/12/2009
Data Término de Vigência Atual	30/06/2017
Data Limite p/ Prestação de Contas	30/06/2017

Valores

- R\$ 113.562,00 Valor Global
- R\$ 98.200,00 Valor de Repasse
- R\$ 15.362,00 Valor da Contrapartida
 - R\$ 15.362,00 Valor Contrapartida Financeira
 - R\$ 0,00 Valor Contrapartida Bens e Serviços
- R\$ 0,00 Valor de Rendimentos de Aplicação


Anexos de comprovação da contrapartida

Nenhum registro foi encontrado.

Cronograma orçamentário do valor do repasse

Ano	Valor (R\$)
2009	RS 98.200,00

Modalidade	Convênio	Situação no SIAFI	Enviado para o SIAFI - 2012NS001195
Situação de Contratação Atual	Normal		
Situação de Inadimplência	Inadimplência Efetiva Após Entrega da Documentação		
Situação	Prestação de Contas Comprovada - Em Análise		
	Empenhado	simPublicação	Publicado
Número do Convênio	751379/2010	Número da Proposta	087538/2010
Número Interno do Órgão	00467/2010		
Número do Processo	25100.041.514/2010-06		



Lista de Documentos Digitalizados

Nome Arquivo	Data Upload	
751379.10-RN.pdf	07/03/2012	Baixar
13º ta PARECER PGF.pdf	26/06/2018	Baixar
Proponente	CNPJ 13.096.029/0001-60 - MUNICIPIO DE CRISTINAPOLIS	
		Detalhar

Executores

Nenhum registro foi encontrado.

Fundamento Legal	Portaria Interministerial nº 127/2008
Órgão	36000 - MINISTERIO DA SAUDE
Órgão Vinculado	36211 - FUNDACAO NACIONAL DE SAUDE

O município de Cristinápolis localizado na região sul do estado de Sergipe a cerca de 115 quilômetros de Aracaju, limitando-se com o estado da Bahia pelo rio Real. A cidade possui uma área territorial de 259,9 km, com solo predominantemente Argisolo vermelho amarelo e Planosolo. O clima é megatérmico úmido e sub-úmido com pouca ou nenhuma deficiência de chuva durante o ano. Em função disso, a cidade possui uma cobertura vegetal que se mantém verde e é formada por capoeira, caatinga e mata. Cabe ressaltar, que o município possui um considerável trecho de mata Atlântica localizada no Assentamento São Roque, que faz parte da área de preservação e conservação ecológica. Com uma população de 16.131 habitantes, dados do IBGE de 2008, hoje aproximadamente 20.000 habitantes, Cristinápolis é um município de pequeno porte, com economia predominantemente rural, tendo a agricultura de subsistência como principal atividade de sustentação familiar. Um percentual ínfimo dos moradores do centro da cidade trabalha no funcionalismo público municipal ou estadual, enfrentamos problemáticas como desemprego, concentração de renda, baixa escolaridade entre os adultos, dificuldade de acesso ao esporte, lazer e cultura que apesar das dificuldades enfrentadas, temos o prazer e a inesgotável vontade de deixá-la viva. Faz-se necessário no município de Cristinápolis a implantação do Plano Municipal de Saneamento Básico para que possa assim viabilizar o processo implantação do Sistema de Saneamento Básico.

Objeto do Convênio	Elaboração do Plano Municipal de Saneamento Básico (PMSB)
Capacidade Técnica e Gerencial	

Arquivos Anexos - Capacidade Técnica e Gerencial

Nenhum registro foi encontrado.

OBTV

Opera por OBTV	Não
----------------	-----

Dados Bancários

Banco	BANCO DO BRASIL SA		
Agência	2750-2	Conta	153001
Situação	Conta Regularizada	Data da Última Modificação	21/01/2012 00:00:00
Descrição	A instituição bancária informou a regularização da conta do convênio e a mesma está pronta para ser movimentada.		

Datas [Ver Historico Datas](#)

Data da Proposta	20/09/2010
Data Assinatura	31/12/2010
Convênio publicado no DOU em	19/01/2011
Data Inicio de Vigência	31/12/2010
Data Término de	23/09/2018

Vigência Atual

Data Limite p/ Prestação
de Contas 18/07/2019

Valores

R\$ 180.000,00 Valor Global

R\$ 176.400,00 Valor de Repasse

R\$ 3.600,00 Valor da Contrapartida

R\$ 3.600,00 Valor Contrapartida Financeira

R\$ 0,00 Valor Contrapartida Bens e Serviços


R\$ 0,00 Valor de Rendimentos de Aplicação


Anexos de comprovação da contrapartida

Nenhum registro foi encontrado.

Cronograma orçamentário do valor do repasse

Ano	Valor (R\$)
2010	R\$ 176.400,00

FLN. 253
Ass. 

FL Nº: 152
 Ass. 

Modalidade	Convênio	Situação no SIAFI	Enviado para o SIAFI - Acc.
Situação de Contratação Atual	Normal		
Situação	Prestação de Contas enviada para Análise		
	Empenhado	simPublicação	Publicado
Número do Convênio	869332/2018	Número da Proposta	033817/2018
Número Interno do Órgão	00018/2018		
Número do Processo	01400.007713/2018-91		

Lista de Documentos Digitalizados

Nome Arquivo	Data Upload	
Prorroga de Ofício Cristinápolis.pdf	16/08/2018	Baixar
SEI_MINC - 0595876 - Convênio.pdf	01/06/2018	Baixar
Extrato CAUC - Cristinápolis-SE - Opção I - 01-06-2018.pdf	01/06/2018	Baixar
Ofício SEI nº 122019DAPRECPRECGACOSDC-SECULT.pdf	11/01/2019	Baixar
Proponente	CNPJ 13.096.029/0001-60 - MUNICIPIO DE CRISTINAPOLIS	Detalhar

Executores

Nenhum registro foi encontrado.

Fundamento Legal	DECRETO 6.170 DE 25/07/2007
Órgão	54000 - MINISTERIO DO TURISMO

Justificativa

Contratação de Shows Artísticos com artistas e bandas de renome regional e nacional, para realização do Autêntico São João de Cristinápolis, no município de Cristinápolis/SE, no período de 02 de junho a 01 de julho de 2018, na Praça e Furródromo Leônidas Oliveira, localizada na Rua Dr. Carlos Leite. Este evento estará sendo realizado com o objetivo de atrair visitantes para o nosso município e consequentemente poder fomentar a cultura e melhorar a economia local. O Município de Cristinápolis é cortado pela BR 101 e está localizado na região sul sergipana, a 115 quilômetros de Aracaju. O município pertence ao território sul sergipano, limitando-se com o Estado da Bahia pelo Rio Real. A cidade possui uma área territorial de 237,699 km², a data de elevação a categoria de cidade foi no dia 24 de abril de 1882, sendo este dia a comemoração de aniversário da cidade, com população de 18.270 habitantes (IBGE 2017), com densidade demográfica de 69,94 hab/Km², com renda per capita R\$ 8.840,91, sendo que as receitas do Município são oriundas no percentual 95,8% de fontes externas, com IDHM de 0,553. Somos um município de pequeno porte, com economia predominantemente rural, tendo a agricultura de subsistência como principal atividade de sustentação familiar. Entendemos que o resgate e a valorização da nossa cultura e história não seja tarefa fácil, por isso consideramos que seja de fundamental importância propiciar formas e condições de vários municípios, muito embora vizinhos, mas com diversos aspectos culturais diferentes, mostrem suas riquezas e destaques culturais. Nesse sentido surgiu a ideia do "O Autêntico São João de Cristinápolis", com realização na Praça e Furródromo Leônidas Oliveira, localizada na Rua Dr. Carlos Leite (local que possui acessibilidade para os PNEs como rampas de acesso, banheiro químicos adaptados, etc.), que fomentará a cultura popular regional dando destaque ao patrimônio imaterial, modo de fazer e saberes populares, não só para o nosso município, mas para todos envolvidos porque trazem e levam novas experiências e mantém viva as manifestações culturais. As festas juninas representam um dos elementos culturais do povo nordestino. Essa festa é composta por música caipira, apresentações de quadrilhas, comidas e bebidas típicas, além de muita alegria. Consiste numa homenagem a três Santos Católicos: Santo Antônio (13/06), São João (24/06) e São Pedro (29/06). São festejadas com danças típicas como a quadrilha e o forró, bandeirolas, balões e fogos de artifício. As comidas de milho e de coco são típicas da época. Entre elas a canjica, a pamonha, o bolo de milho e o pé de moleque preparado com massa de mandioca, o milho assado, o milho cozido, o quentão etc. O Município, é considerado um dos principais pontos do Estado para se dançar o forró, visto a alegria estampada na população quando chega o mês de junho, povo alegre e festeiro. A riqueza cultural da região Nordeste é visível para além de suas manifestações folclóricas e populares. A literatura nordestina tem dado grande contribuição para o cenário literário brasileiro, pois a região é rica em histórias, que vão do sofrimento do seu povo por conta da seca que castiga a terra até grandes amores que acontecem meio a essas aflições. Outra característica perceptível do nordestino é a sua alegria nas músicas, a energia das danças, o colorido da indumentária, o sabor das comidas típicas e a beleza dos fogos de artifícios resumem as tradicionais festas juninas que, embora ocorram em todo o território nacional, são mais marcantes na região Nordeste. Durante o mês de junho, a cidade se enfeita para a Festa



de São João. O evento ganha proporções gigantescas em número de público aproveitando uma das melhores festas juninas do Nordeste. A Cultura do município é um ponto positivo, com a crença cultural principalmente nos meses de junho quando comemoramos os festejos juninos, uma tradição da cidade, onde ressurgem as danças do Reisado e Bumba Meu Boi alegrem os moradores do local. No evento será fomentada a cultura como um todo, temos um público estimado de 20 a 25 mil pessoas durante a realização do evento, visto que o Município é grande celeiro de manifestações culturais, nesse evento será mais evidenciada a música popular nordestina, com a apresentação de grandes artistas/bandas do cenário regional e nacional, com suas músicas típicas para o período do ano. A música como parte integrante da cultura é fomentadora por si só da participação popular, visto que ser o canal mais acessível ao público, dessa forma o município de Cristinápolis propõe ao Ministério da Cultura o incentivo necessário para podermos realizar mais uma edição desse grande evento que é o Autêntico São João de Cristinápolis.

Categorias	Execução de Custeio
Objeto do Convênio	Contratação de Shows Artísticos com artistas e bandas de renome regional e nacional, para realização do Autêntico São João de Cristinápolis, no município de Cristinápolis/SE, no período de 02 de junho a 01 de julho de 2018, na Praça e Furródromo Leônidas Oliveira.
Capacidade Técnica e Gerencial	Em atendimento ao disposto nos incisos II do §5º do Art. 7º, e V do art. 16, da Portaria Interministerial nº 424, de 30 de dezembro de 2016, e suas alterações, atestamos para os devidos fins que este Município possui quadro de profissionais, que atende aos requisitos necessários de Capacidade Técnica e Gerencial para a execução do objeto proposto, tendo experiência no desenvolvimento das atividades que serão requeridas para a execução deste Convênio.

Arquivos Anexos - Capacidade Técnica e Gerencial

Nome Arquivo	Data Upload	
Declaração Conjunta.pdf	18/05/2018	Baixar

OBTV

Opera por OBTV	Sim	Permite OBTV do tipo "OBTV para o Conveniente"	Não
----------------	-----	--	-----

Dados Bancários

Banco	CAIXA ECONOMICA FEDERAL		
Agência	[REDACTED]	Conta	[REDACTED]
Situação	Conta Regularizada	Data da Última Modificação	17/09/2018 00:00:00
Descrição	A instituição bancária informou a regularização da conta do convênio e a mesma está pronta para ser movimentada.		

Datas [Ver Historico Datas](#)

Data da Proposta	27/03/2018
Data Assinatura	01/06/2018
Convênio publicado no DOU em	06/06/2018
Data Início de Vigência	01/06/2018
Data Término de Vigência Atual	11/11/2018
Data Limite p/ Prestação de Contas	10/01/2019

Valores

R\$ 203.000,00	Valor Global
R\$ 198.000,00	Valor de Repasse
R\$ 5.000,00	Valor da Contrapartida
R\$ 5.000,00	Valor Contrapartida Financeira
R\$ 0,00	Valor Contrapartida Bens e Serviços
R\$ 0,00	Valor de Rendimentos de Aplicação

Anexos de comprovação da contrapartida

Nome	
Declaração de Previsão Orçamentária.pdf	Baixar Contrapartida

Cronograma orçamentário do valor do repasse

Ano	Valor (R\$)
2018	R\$ 198.000,00



Acompanhamento de Operações

Setor Público



[Início](#) > [Filtro](#) > [Lista](#) > [Operação](#)

Operação Contratada

Objeto do Contrato

aquisição de instrumentos musicais

Tramitação

Entrada da Proposta	Disponibilidade Orçamentária	Contratação	Análise Técnica de Engenharia	Síntese do Projeto Aprovado	Licitação	Autorização de Início de Obra	Execução	Conclusão
---------------------	------------------------------	-------------	-------------------------------	-----------------------------	-----------	-------------------------------	----------	-----------

Legenda: Não Iniciado Em Andamento Concluído Cancelado Não se Aplica

Contrato: 01062063-37

SIAFI: 0000879610

SICONV: 0575672018

Município Beneficiado:
CRISTINAPOLIS - SE

Contratado:
MUNICIPIO DE CRISTINAPOLIS

Programa/Ação:
PROGRAMA DE INFRAESTRUTURA CULTURAL

Contratação: 31/12/2018

Publicação D.O.U.: 09/01/2019

Vigência: 30/06/2020

SPA:

Investimento:

R\$ 109.150,00

Repasse:

R\$ 107.632,09

Valor Liberado*:

R\$ 107.632,09

Percentual Obra/Serviço:
100,00%

Percentual Informado Tomador Obra/Serviço:
100,00%

Previsão Obra/Serviço: 1 mês

Situação Obra/Serviço:
Concluído

Última Medição: 05/03/2020

PRESTAÇÃO DE CONTAS

Recebimento PCF/CAIXA:
20/05/2020

Aprovação CAIXA: 08/06/2020

Homologação SIAFI: 10/06/2020

Registro Aprovação SIAFI:
2020NS000276

Situação do Contrato:
Contratada

Estágio:
Normal

*Valor liberado na conta vinculada do Contrato, bloqueado no caso de pendências jurídicas e/ou técnicas (obras/serviços)

Galeria de Imagens

Não há fotos publicadas para este contrato.

[VOLTAR](#) [NOVA CONSULTA](#) [OPERACÃO](#)



FL Nº: 355
Ass.: 8

Acompanhamento de Operações

Setor Público

[Início](#) > [Filtro](#) > [Lista](#) > [Operação](#)

Operação Contratada

Objeto do Contrato

PAVIMENTAÇÃO A PARALELEPIPEDO EM RUAS DE CRISTINAPOLIS

Tramitação

Entrega da Proposta	Disponibilidade Orçamentária	Contratação	Análise Técnica de Engenharia	Síntese do Projeto Aprovado	Licitação	Autorização de Início de Obra	Execução	Conclusão
---------------------	------------------------------	-------------	-------------------------------	-----------------------------	-----------	-------------------------------	----------	-----------

Legenda: Não Iniciado Em Andamento Concluído Cancelado Não se Aplica

Contrato: 0386076-63

SIAFI: 770240

SICONV: 0250852012

Município Beneficiado:
CRISTINAPOLIS - SE

Contratado:
PM CRISTINAPOLI

Programa/Ação:
PLANEJ URBANO

Contratação: 31/12/2012

Carência: 31/12/2018

Investimento:
R\$ 290.144,40

Repasse:
R\$ 250.795,00

Valor Liberado*:
R\$ 117.426,09

Percentual Obra/Serviço:
100,00%

Percentual Informado Tomador Obra/Serviço:
0,00%

Previsão Obra/Serviço: 3 meses

Situação Obra/Serviço:
CONCLUIDA

Última Medição: 27/06/2019

PRESTAÇÃO DE CONTAS

Recebimento PCF/CAIXA:
04/09/2020

Aprovação CAIXA: 04/09/2020

Homologação SIAFI: 17/09/2020

Registro Aprovação SIAFI:
2020NS026362

Situação do Contrato:
Situação Normal

*Valor liberado na conta vinculada do Contrato, bloqueado no caso de pendências jurídicas e/ou técnicas (obras/serviços)

Galeria de Imagens

Não há fotos publicadas para este contrato.

[VOLTAR](#) [NOVA CONSULTA](#) [LIBERAÇÃO](#)



ESTADO DE SERGIPE
PREFEITURA MUNICIPAL DE CUMBE



DECLARAÇÃO PARA FINS COMPROBATÓRIOS DE CAPACIDADE TÉCNICA

Declaramos para os quaisquer fins que o administrador de empresas e especialista em gestão de convênios André Soares Clementino, com escritório localizado a rua Estância, nº 1917, bairro Cirurgia, Aracaju - Sergipe, portador do CPF [REDACTED], durante o período de 01.01.2013 a 31.12.2016, prestou serviços na gestão de convênios, contratos de repasse, conforme abaixo descrito, ao município de Cumbe. Registramos que os serviços foram executados com qualidade e tempestividade, demonstrando capacidade técnica, presteza, urbanidade e celeridade na execução dos serviços contratados.

1. Detalhamento dos serviços contratados e prestados ao Município de Cumbe:

- a) Cadastramento de servidores do município no Sistema de Convênios do Governo Federal (SICONV);
- b) Realização das seguintes tarefas: inclusão de propostas/planos de trabalho, respostas a pareceres técnicos das propostas inseridas no sistema, realização de ajustes de planos de trabalho e realização de Termos aditivos de valor ou de prorrogação de prazo.
- c) Capacitação de servidores para uso do SICONV, especificamente nas seguintes tarefas: inclusão de propostas/planos de trabalho, na resposta a pareceres técnicos das propostas inseridas no sistema e na realização de ajustes de planos de trabalho.
- d) Capacitação de servidores para uso do SICONV, especificamente nas seguintes tarefas: inclusão de procedimentos licitatórios, de contratos com fornecedores/prestadores de serviços, de termos aditivos, de notas fiscais, processos de pagamentos, de informações sobre contrapartida, na emissão de relatórios, de pagamento via OBTV e na realização de prestação de contas, parcial e final.
- e) Acompanhamento nas visitas aos órgãos do Governo Federal em Brasília, para tratar sobre as propostas elaboradas no SICONV e os convênios em execução.
- f) Visitas técnicas junto às repartições dos órgãos federais localizadas em Sergipe, a exemplo da Superintendência da Caixa Econômica, Funasa, DICON, entre outros departamentos para tratar sobre os convênios em execução.

M
[signature]



ESTADO DE SERGIPE
PREFEITURA MUNICIPAL DE CUMBE

FL. Nº: 358
Ass.:

		etapa	
053739/2013	Ministério do Turismo		Foi gerado o convênio nº 794396/2013
027477/2012	Ministério das Cidades	Pavimentação de ruas da sede do município de Cumbe	Foi gerado o convênio nº 779884/2012

CONVÊNIOS/CONTRATOS DE REPASSE EM EXECUÇÃO

Nº DO CONVÊNIO/CONTRATO DE REPASSE	ÓRGÃO CONCEDENTE	OBJETO DO CONVÊNIO	SITUAÇÃO DO CONVÊNIO
CONVÊNIO 780402/2012 CONTRATO DE REPASSE 1002156-84/2012	Ministério das Cidades	Pavimentação de Ruas no município de Cumbe	Em execução conforme comprovante anexo.
CONVÊNIO 785217/2013 CONTRATO DE REPASSE 1005395-78/2013	Ministério das Cidades	Pavimentação, urbanização e melhoramento das vias públicas do município.	Em execução conforme comprovante anexo.
CONVÊNIO 777461/2012 CONTRATO DE REPASSE 1000154-13/2012	Ministério do Turismo	Reforma e ampliação do Balneário João Vieira - 2ª etapa	Em execução conforme comprovante anexo.
CONVÊNIO 794396/2013 CONTRATO DE REPASSE 1010787-60/2013	Ministério do Turismo	Reforma da Praça Clóvis de Faro Rollemberg	Em execução conforme comprovante anexo.
CONVÊNIO 779884/2012 CONTRATO DE REPASSE 1001847-36/2012	Ministério das Cidades	Pavimentação de ruas da sede do município de Cumbe	Em execução conforme comprovante anexo.

CONVÊNIOS/CONTRATOS DE REPASSE COM PRESTAÇÃO DE CONTAS APROVADA

Nº DO CONVÊNIO/CONTRATO DE REPASSE	ÓRGÃO CONCEDENTE	OBJETO DO CONVÊNIO	SITUAÇÃO DO CONVÊNIO
------------------------------------	------------------	--------------------	----------------------



ESTADO DE SERGIPE
PREFEITURA MUNICIPAL DE CUMBE

FL. Nº. 359
Ass. R

CONVÊNIO 780454/2012	Ministério da Integração	AQUISIÇÃO DE CAMINHÃO EQUIPADO E UM TRATOR	Prestação de contas encaminhada para análise, conforme comprovante anexo.
CONVÊNIO 759190/2011 CONTRATO DE REPASSE 0367016-37/2011	Ministério dos Esportes	Construção de uma Quadra Coberta	Prestação de contas aprovada conforme comprovante anexo.
CONVÊNIO 734787/2010 CONTRATO DE REPASSE 0325217-83/2010	Ministério da Agricultura	Aquisição de uma Retroescavadeira	Prestação de contas aprovada conforme comprovante anexo.
CONVÊNIO 768977/2011 CONTRATO DE REPASSE 0375418-66/2011	Ministério da Agricultura	Aquisição de um caminhão com caçamba basculante	Prestação de contas aprovada conforme comprovante anexo.

À vista dos serviços acima detalhadamente expostos, contratados por este Município e realizados pelo especialista ANDRÉ SOARES CLEMENTINO, ATESTAMOS, com louvor, a sua capacidade técnica.

Cumbe, 31 de dezembro de 2016.


MARCELO GOMES MORAES
Prefeito Municipal

FOROZ JUDICIAL
Tribunal Regional Eleitoral de Pernambuco

Diploma

O Presidente da 16ª Junta Eleitoral, ANTONIO HENRIQUE DE ALMEIDA SANTOS, no uso das atribuições que lhe confere o artigo 215 do Código Eleitoral (Lei nº 4.737, de 15 de julho de 1965), tendo em vista a proclamação dos resultados das eleições de 7 de outubro de 2012, expede o diploma de **PREFEITO** a

MARCELO GOMES MORAES

Eleito pela Coligação **JUVENTUDE E TRABALHO (PDT / PT / PTB / PMDB / PV / PSD / PC do B)**, com 1.569 votos preferenciais, do total de 2.890 votos válidos, conforme a Ata Geral das Eleições.

Nossa Sra. das Dores, 19 de dezembro de 2012.

ANTONIO HENRIQUE DE ALMEIDA SANTOS
Presidente da 16ª Junta Eleitoral

FL. Nº. 160

Ass. 

Termo de Transmissão de Poder

FL. Nº 161
Ass. 

No primeiro dia do mês de janeiro de dois mil e treze, às 17:30 horas, na sede da Prefeitura Municipal de Coimbra, deste Estado de Sergipe, presentes o Sr. Antônio Francisco de Moura, como representante legal da ex-prefeita Maria Terezinha de Moura, cujo mandato expirou-se nesta data e o Senhor Marcelo Gomes Pereira, eleito nas eleições realizadas em 07 de outubro de 2013, para exercer o cargo de Prefeito Municipal de Coimbra e empossado na data de hoje, além de Advogados e outras autoridades presentes ou representadas, foi efetuada a transmissão do cargo da ex-prefeita para o recém empossado com a assinatura por parte de ambos, feita por vontade e representante legal da ex-prefeita declara que a mesma cumpriu as exigências legais para o final de seu mandato e Prefeito eleito. Senhor Marcelo Gomes Pereira assumiu o pleno exercício do cargo de Chefe do Executivo Municipal de Coimbra deste Estado de Sergipe, prometendo cumprir e desempenhar fielmente as obrigações inerentes ao mencionado cargo. E, para que produza os seus jurídicos e legais efeitos, foi recitado o presente Termo que vai assinado pelo transmissor Antônio Francisco de Moura, pelo Prefeito recém empossado, Senhor Marcelo Gomes Pereira, e pelas demais pessoas presentes que desistem assinar.

Coimbra, 05, 1º de janeiro de 2013
Antônio Francisco de Moura



FL N.º 162
Acc. 2

Marcelo Gomes Marques

Marcelo Gomes Marques
Raimundo Soares
Jorge de Jesus Filho
Raimundo Soares
Raimundo Soares
Raimundo Soares

Raimundo Soares
Raimundo Soares
Raimundo Soares
Raimundo Soares
Raimundo Soares
Raimundo Soares

65C 79
Selo de autenticidade



REGISTRO DE TÍTULOS E DOCUMENTOS (A) PESSOAS JURÍDICAS
Protocolo nº 02 Livro nº B fl. nº 02/10-1
Registro nº 002 Livro nº B nº 02/10-1
Carteira SE nº 02 nº 02/10-1
Em Testamento de Maria Raimundo Soares



FL Nº: 163
Acc: 00

REPÚBLICA FEDERATIVA DO BRASIL
11/04/2008
VIA
MARCIA LOPES PERES
RUA SIAU GOMES DE MORAES
S/Nº - JARDIM DO LINDO
MAGALHÃES
09/10/1978
C. P. 05000-000 - SÃO PAULO - SP
[Redacted]

REPÚBLICA FEDERATIVA DO BRASIL
SECRETARIA DE SEGURANÇA PÚBLICA
INSTITUTO DE IDENTIFICAÇÃO
1607-000 DE SÃO PAULO - SP
[Fingerprint] [Redacted]



Marcia Lopes Peres

CONTROLE DE IDENTIFICAÇÃO

SE AD 584/588
[Fingerprint]


SECRETARIA DE SEGURANÇA PÚBLICA
INSTITUTO DE IDENTIFICAÇÃO

01



PROPOSTAS/PLANOS DE TRABALHO APROVADOS





Consultar Proposta

SEGES - MINISTERIO DAS CIDADES

1 2014

Dados da Proposta	Plano de Trabalho	Projeto Básico/Termo de Referência	Execução Concedente	Execução Convegente
Prestação de Contas	TCE			
Dados	Programas	Participantes	Declarações	

Modalidade **Contrato de Repasse.** Enviada para mandatária? **Sim**

Proposta/Plano de Trabalho Aprovados

Situação
Empenhado **sim** Publicação **Não Publicado**

Número do Pré-Convênio	814657/2014	Número da Proposta	033297/2014
Número Interno do Órgão	33297/2014		
Número do Processo	0332972014		

Lista de Documentos Digitalizados

Nenhum registro foi encontrado.

Proponente **CNPJ 13.112.289/0001-82 - CUMBE PREFEITURA**

Pesquisar

Executores

Nenhum registro foi encontrado.

Fundamento Legal
Decreto 6170/07

Órgão **56000 - MINISTERIO DAS CIDADES**

Justificativa

O município foi criado em 1953, possui uma população aproximada de 3.741 habitantes, representando 0,20% da população do estado, sendo 2.185 na zona urbana (58,42%) e 1.556 na zona rural (41,58%). Com área de 129,2 km², representa 0,59% da área do estado, localizado às margens do rio Japarutuba, possui clima saudável e ameno, mas por está situado entre o agreste e o semiárido sergipano sofre, às vezes, com o período da estiagem, sua densidade demográfica é de 27,85 habitantes por km² e seu IDH é de 0,638,2. Sua principal fonte de renda é a pecuária e a agricultura, logo em seguida vem o turismo comercial através de artesanato, mais especificamente o rendendê, a tapeçaria e o papel reciclado, onde estes, nos últimos anos elevaram a economia local com o crescimento de suas vendas. Além de atrair os turistas para a aquisição do seu artesanato. A infraestrutura é sinônimo de progresso e desenvolvimento socioeconômico para as localidades, já que esta obra visa atender as necessidades locais e ao mesmo tempo contribuir para as empresas instaladas na região, mas para isso se concretizar é necessário planejamento por parte da administração municipal, além da ajuda de parcerias, tanto do poder público quanto do privado. Para a comunidade, a infraestrutura significa o fim da convivência diária com os adventos dos efeitos climáticos, onde ora os mesmos convivem com a poeira, ora com a lama. O pó, além do incômodo da sujeira, pode intensificar problemas respiratórios, já que no período de chuvas o pavimento sofre com o tráfego e possíveis erosões, o que pode resultar até mesmo em trechos intransitáveis, comprometendo a locomoção dos moradores, além de dificultar enormemente o acesso dos alunos às escolas. Para o município, as obras de URBANIZAÇÃO (construção de calçadas e canteiros), RECAPEAMENTO (melhora nas vias existentes que encontram-se danificadas, esburacadas) E PAVIMENTAÇÃO DE VIAS PÚBLICAS podem incrementar avanços no escoamento da produção rural, seja ela provinda do campo ou da pecuária, além de proporcionar melhorias na infraestrutura viária e, por fim, possibilitar o acesso de visitantes a áreas turísticas de sua região. Por fim, temos que estar conscientes que as estradas, ruas e rodovias deixaram de ser entendidas apenas com o intuito de ligar localidades entre si e permitir o fluxo de tráfego entre as mesmas. A importância para o nosso município, decorrente dos projetos de urbanização, melhoramento e pavimentação de vias públicas, é de fácil entendimento. A infraestrutura gera a integração física com as demais cidades, barateia os custos de escoamento da produção dos produtores, torna as pessoas mais acessíveis aos serviços de saúde, bens e serviços, agiliza o tráfego, enfim, leva inúmeras possibilidades de melhoria na qualidade de vida de todos. É importante ressaltar um dos problemas grave que também afeta nosso município é falta de infraestrutura adequada, pois muitas ruas ainda não estão pavimentadas e, conseqüentemente, vem causando vários problemas, principalmente de ordem de saúde pública. Com esta realidade vimos pleitear junto a esse ministério, a aprovação do projeto. Dessa maneira, se contemplados com tais recursos, iremos proporcionar uma melhoria na qualidade de vida destas comunidades. Informamos que a proposta ora apresentada refere-se à emenda parlamentar número 27340003, disponibilizada pelo deputado federal Rogério Carvalho.

Objeto do Convênio **URBANIZAÇÃO, RECAPEAMENTO E PAVIMENTAÇÃO DE VIAS PÚBLICAS**

Capacidade Técnica e Gerencial **Declaro para os devidos fins que o município de Cumbe possui em seu quadro de servidores profissional habilitado e com Capacidade Técnica Gerencial para realizar acompanhamento e a fiscalização da obra de Urbanização, Melhoramento e Pavimentação em vias públicas, objeto da proposta 033297/2014, conforme a seguir: Engenheira Anne Karinne N Santana CAU/SE A67145-2**

Arquivos Anexos - Capacidade Técnica e Gerencial

Nome Arquivo

Data Upload



Opções para exportar: CSV | Excel | XML | PDF

OBTV

Opera por OBTV **Sim** Permite OBTV do tipo "OBTV para o Conveniente" **Não**

Dados Bancários

Banco **CAIXA ECONOMICA FEDERAL**

Agência **3520-3** Conta **0066470232**

Situação **Conta Regularizada** Data da Última Modificação **23/12/2014 00:00:00**

Descrição **A instituição bancária informou a regularização da conta do convênio e a mesma está pronta para ser movimentada.**

Datas

Data da Proposta **21/03/2014**

Data Início de Vigência **17/04/2014**

Data Término de Vigência **17/07/2015**

Data Limite Atual p/ Prestação de Contas **17/07/2015**

Valores

R\$ 250.000,00 Valor Global

R\$ 245.850,00 Valor de Repasse

R\$ 4.150,00 Valor da Contrapartida

R\$ 4.150,00 Valor Contrapartida Financeira

R\$ 0,00 Valor Contrapartida Bens e Serviços

R\$ 0,00 Valor de Rendimentos de Aplicação

Anexos de comprovação da contrapartida

Nenhum registro foi encontrado.

Cronograma orçamentário do valor do repasse

Deverão ser informados os valores que serão empenhados no orçamento de cada exercício.

Ano	Valor (R\$)
2014	R\$ 245.850,00



Consultar Proposta

56000 - MINISTERIO DAS CIDADES
Ass.

Dados da Proposta	Plano de Trabalho	Projeto Básico/Termo de Referência	Execução Concedente	Execução Conveniente
Prestação de Contas	TCE			
Dados	Programas	Participantes	Declarações	
Modalidade	Contrato de Repasse		Enviada para mandatária?	Sim
Situação	Proposta/Plano de Trabalho Aprovados			
	Empenhado	não	Publicação	Não Publicado
Número do Pré-Convênio	789644/2013	Número da Proposta	047667/2013	
Número Interno do Órgão	47667/2013			
Número do Processo	0476672013			
Lista de Documentos Digitalizados				
Nenhum registro foi encontrado.				
Proponente	CNPJ 13.112.289/0001-82 - CUMBE PREFEITURA			<input type="button" value="Detalhar"/>
Executores				
Nenhum registro foi encontrado.				
Fundamento Legal	Decreto 6170/07			
Órgão	56000 - MINISTERIO DAS CIDADES			
Justificativa	<p>O município foi criado em 1953, possui uma população aproximada de 3.741 habitantes, representando 0,20% da população do estado, sendo 2.185 na zona urbana (58,42%) e 1.556 na zona rural (41,58%). Com área de 129,2 km², representa 0,59% da área do estado, localizado às margens do rio Japaratuba, possui clima saudável e ameno, mas por está situado entre o agreste e o semiárido sergipano sofre, às vezes, com o período da estiagem, sua densidade demográfica é de 27,85 habitantes por km² e seu IDH é de 0,638.2. Sua principal fonte de renda é a pecuária e a agricultura, logo em seguida vem o turismo comercial através de artesanato, mais especificamente o rendendê, a tapeçaria e o papel reciclado, onde estes, nos últimos anos elevaram a economia local com o crescimento de suas vendas. Além de atrair os turistas para a aquisição do seu artesanato. O município de Cumbe também tem como atrativo turístico o balneário João Vieira que recebe semanalmente um grande volume de visitantes, o município também promove durante o ano: a festa de Reis (janeiro), festa de São Pedro (junho), o aniversário da cidade (novembro) e festa da padroeira (dezembro). Com todos esses atrativos, a cada ano tem aumentado o volume de visitantes no município o que tem proporcionado um crescimento na economia local, necessitando assim, de investimentos em infra-estrutura. Com o objetivo de melhorar cada vez mais a qualidade de vida da população, estamos propondo a Urbanização, Melhoramento e Pavimentação de vias públicas do nosso município, que consiste na construção de calçadas, de canteiros em ruas e avenidas, na implantação de aparelhos públicos que reabilitem a área urbana do município. Acreditamos que através da pavimentação dessas vias que hoje estão em situação de risco, dificultando o acesso das pessoas, poderemos melhorar a vida sócia econômica do cidadão cumbense. Como resultados deste projeto, esperamos que as pessoas que residem e/ou trafegam pelas vias urbanas a serem pavimentadas possa ter maior segurança, conforto e tranquilidade. Espera-se também que este investimento em infra-estrutura urbana do governo federal proporcione um impacto positivo na economia do município. Estes recursos são oriundos da emenda parlamentar de nº 27340001 de autoria do Deputado Rogério Carvalho.</p>			
Objeto do Convênio	Urbanização, melhoramento e pavimentação, das vias públicas do município.			
Capacidade Técnica e Gerencial				
Arquivos Anexos - Capacidade Técnica e Gerencial				
Nome Anexo	DECLARAÇÃO DE CAPACIDADE TECNICA.pdf		Data Upload	05/12/2013
<input type="button" value="Baixar"/>				
Opções para exportar:	CSV	Excel	XML	PDF
OBTV				
Opera por OBTV	Sim	Permite OBTV do tipo "OBTV para o Conveniente"	Não	
Dados Bancários				
Banco	CAIXA ECONOMICA FEDERAL			

07/01/2017

Detalhar Proposta

Agência	3520-3	Conta	0066470135
Situação	Conta Pendente de Regularização		Data da Última Modificação 05/11/2013 00:00:00
PLN. <u>168</u>	Descrição O SICONV recebeu o número da conta-corrente do convênio. Para regularizar esta conta, o Convenente deve se dirigir à instituição bancária para entregar os documentos necessários, conforme orientação da própria instituição.		
Ass. <u>0</u>			
Datas			
Data da Proposta	06/08/2013		
Data Início de Vigência	06/08/2013		
Data Término de Vigência Atual	31/12/2015		
Data Limite p/ Prestação de Contas	31/12/2015		

Valores

R\$ 300.000,00 Valor Global
R\$ 295.300,00 Valor de Repasse
R\$ 4.700,00 Valor da Contrapartida
R\$ 4.700,00 Valor Contrapartida Financeira
R\$ 0,00 Valor Contrapartida Bens e Serviços
R\$ 0,00 Valor de Rendimentos de Aplicação

Anexos de comprovação da contrapartida

Nome

DECLARAÇÃO DE CONTRAPARTIDA.pdf

Selecionar Contrapartida

Cronograma orçamentário do valor do repasse

Deverão ser informados os valores que serão empenhados no orçamento de cada exercício.

Ano	Valor (R\$)
2013	R\$ 295.300,00

Consultar Proposta

Dados da Proposta Plano de Trabalho Projeto Básico/Termo de Referência Execução Concedente Execução Conveniente
 Prestação de Contas TCE
 Dados Programas Participantes Declarações

Modalidade **Contrato de Repasse.** Enviada para mandatária? **Sim**

Situação **Proposta/Plano de Trabalho Aprovados**
 Empenhado **sim** Publicação **Não Publicado**

Número do Pré-Convênio **827151/2016** Número da Proposta **003565/2016**
 Número Interno do Órgão **03565/2016**
 Número do Processo **0035652016**

Lista de Documentos Digitalizados

Nome Arquivo **CUMBE-1031101-77-2016-Justificativa.pdf** Data Upload **11/05/2016**

Proponente **CNPJ 13.112.289/0001-82 - CUMBE PREFEITURA**

Executores

Nenhum registro foi encontrado.

Fundamento Legal **Decreto 6170/07**

Órgão **56000 - MINISTERIO DAS CIDADES**

Justificativa
 O município foi criado em 1953, possui uma população aproximada de 3.741 habitantes, representando 0,20% da população do estado, sendo 2.185 na zona urbana (58,42%) e 1.556 na zona rural (41,58%). Com área de 129,2 km², representa 0,59% da área do estado, localizado às margens do rio Japarutuba, possui clima saudável e ameno, mas por está situado entre o agreste e o semiárido sergipano sofre, às vezes, com o período da estiagem, sua densidade demográfica é de 27,85 habitantes por km² e seu IDH é de 0,638,2. Sua principal fonte de renda é a pecuária e a agricultura, logo em seguida vem o turismo comercial através de artesanato, mais especificamente o rendendê, a tapeçaria e o papel reciclado, onde estes, nos últimos anos elevaram a economia local com o crescimento de suas vendas. Além de atrair os turistas para a aquisição do seu artesanato. O município de Cumbe também tem como atrativo turístico o balneário João Vieira que recebe semanalmente um grande volume de visitantes, o município também promove durante o ano: a festa de Reis (janeiro), festa de São Pedro (junho), o aniversário da cidade (novembro) e festa da padroeira (dezembro). Com todos esses atrativos, a cada ano tem aumentado o volume de visitantes no município o que tem proporcionado um crescimento na economia local, necessitando assim, de investimentos em infra-estrutura. Com o objetivo de melhorar cada vez mais a qualidade de vida da população, estamos propondo a Pavimentação de vias públicas do nosso município, que consiste na construção de calçadas, de canteiros em ruas e avenidas, na implantação de aparelhos públicos que reabilitem a área urbana do município. Acreditamos que através da pavimentação dessas vias que hoje estão em situação de risco, dificultando o acesso das pessoas, poderemos melhorar a vida sócio econômica do cidadão cumbense. Como resultados deste projeto, esperamos que as pessoas que residem e/ou trafegam pelas vias urbanas a serem pavimentadas possa ter maior segurança, conforto e tranquilidade. Espera-se também que este investimento em infra-estrutura urbana do governo federal proporcione um impacto positivo na economia do município.

Objeto do Convênio **Pavimentação de vias no município de Cumbe**

Capacidade Técnica e Gerencial

Arquivos Anexos - Capacidade Técnica e Gerencial

Nome Arquivo **Declaração de Capacidade Técnica_003565-2016.pdf** Data Upload **26/02/2016**

Opções para exportar: **CSV | Excel | XML | PDF**

OBTV

Opera por OBTV **Sim** Permite OBTV do tipo "OBTV para o Conveniente" **Não**

Dados Bancários

Banco **CAIXA ECONOMICA FEDERAL**

07/01/2017



Detalhar Proposta

Agência	3520-3	Ass.	0	Conta	0066470321
Situação	Conta Regularizada		Data da Última Modificação		07/05/2016 00:00:00
Descrição	A instituição bancária informou a regularização da conta do convênio e a mesma está pronta para ser movimentada.				

Datas

Data da Proposta	26/02/2016
Data Início de Vigência	01/03/2016
Data Término de Vigência	31/12/2017
Data Limite p/ Prestação de Contas	31/12/2017

Valores

R\$ 742.000,00 Valor Global
R\$ 740.350,00 Valor de Repasse
R\$ 1.650,00 Valor da Contrapartida
R\$ 1.650,00 Valor Contrapartida Financeira
R\$ 0,00 Valor Contrapartida Bens e Serviços
R\$ 0,00 Valor de Rendimentos de Aplicação

Anexos de comprovação da contrapartida

Nenhum registro foi encontrado.

Cronograma orçamentário do valor do repasse

Deverão ser informados os valores que serão empenhados no orçamento de cada exercício.

Ano	Valor (R\$)
2016	R\$ 740.350,00

Consultar Proposta

22007 - MINISTERIO DA AGRICULTURA, PECUARIA E ABASTECIMENTO

1 - 4/10/2016 12:33:53

Dados da Proposta	Plano de Trabalho	Projeto Básico/Termo de Referência	Execução Concedente	Execução Conveniente
Prestação de Contas	TCE			
Dados	Programas	Participantes	Declarações	

Modalidade **Contrato de Repasse** Enviada para mandatária? **Sim**

Situação **Proposta/Plano de Trabalho Aprovados**

Empenhado **não** Publicação **Não Publicado**

Número do Pré-Convênio	827534/2016	Número da Proposta	020129/2016
Número Interno do Órgão	20129/2016		
Número do Processo	0201292016		

Lista de Documentos Digitalizados

Nenhum registro foi encontrado.

Proponente **CNPJ 13.112.289/0001-82 - CUMBE PREFEITURA**

Detalhar

Exeutores

Nenhum registro foi encontrado.

Fundamento Legal **Decreto 6170/07**Órgão **22000 - MINISTERIO DA AGRICULTURA, PECUARIA E ABASTECIMENTO**

Cumbe está localizado na região centro-norte do Estado de Sergipe, limitando-se a norte com o município de Gracho Cardoso, a oeste com Nossa Senhora das Dores e Feira Nova, a sul com Nossa Senhora das Dores e a leste com Aquidabã e Capela. A área municipal ocupa 126,59 km². A sede tem uma altitude de 150 metros e coordenadas geográficas de 10°21'20" de latitude sul e 37°10'56" de longitude oeste. O acesso a partir de Aracaju, é efetuado através as rodovias pavimentadas BR-235, BR- 101, SE-206 e SE-302, num percurso total de 90km. O município de Cumbe foi criado pela Lei Estadual no 525-A de 25/11/1953. A população total é de 3.813 habitantes, sendo 2.271 residentes na área urbana e 1.542 na zona rural, com uma densidade demográfica de 29,65 hab/km². O município está parcialmente incluso na área Polígono das Secas, tem um clima do tipo megatérmico seco e sub-úmido, transição para semi-árido, temperatura média anual de 24,7° C, precipitação pluviométrica média anual 813,3mm e período chuvoso de março a agosto. O relevo é dissecado, com elevações em forma de colina e tabuleiros, e aprofundamento de drenagem muito fraco a fraco. Os solos são Podzólico Vermelho e Latosol Vermelho Amarelo, que fixam uma vegetação de Capoeira, Caatinga e Campos Limpos e Sujos. O município de Cumbe possui aproximadamente 1.350 produtores rurais, 17 associações, 12 casas de farinhas e 03 pequenas indústrias de laticínios, seu rebanho chega próxima a: bovinos: 9.950 cabeças; caprinos: 3000 cabeças e suínos: 9000 cabeças. A área de pastagem é próxima de 5.900 hectares. Este município possui uma grande produção no cultivo de milho, feijão, mandioca e fava, e para que possamos estimular cada vez mais a comercialização da produção agrícola em nosso município se faz necessário que o município em parceria com o governo federal promova Recuperação de Estradas Vicinais. Portanto, este recurso é de suma importância para este município, para que possamos oferecer uma estrutura digna da comercialização dos produtos agrícolas e fomentar a economia local e o desenvolvimento do setor agrícola, já que possuímos aproximadamente 1200 pessoas dependem do setor agrícola. No que se refere a política de orientação com uso de agrotóxicos, a Secretaria Municipal de Agricultura e a ENDAGRO não acata o uso indiscriminado de agrotóxicos, orientamos a utilização do receituário agrônomo fornecido por profissionais habilitados e de experiência comprovada e o devido respeito para com a fauna e a flora existente. A perspectiva de mudanças da realidade política e econômica nordestina exige a participação ativa dos diversos segmentos da sociedade, principalmente da iniciativa do poder público. O recurso que ora pleiteamos destina-se a Recuperação de Estradas Vicinais, conforme estaremos detalhando no plano de aplicação detalhado. A Recuperação de Estradas, objeto aqui proposto, irá atender demandas de amplo efeito socioeconômico para o desenvolvimento do setor agropecuário, apoiando a pequena produção agropecuária, por meio do estímulo a promoção da agregação de valor a seus produtos, melhorando a renda e a qualidade de vida dos produtores e melhorando a logística de transporte para redução dos gargalos ao escoamento da safra. Irá recuperar as vias de acesso à zona rural, facilitando o escoamento da produção, fortalecendo a gestão social, promovendo a melhoria da infraestrutura da produção, através do apoio ao pequeno e médio produtor rural. O município, através da Secretaria Municipal de Agricultura, criará um Plano de Uso Racional para a utilização, conservação e manutenção de vias.

Objeto do Convênio **Recuperação de Estradas vicinais**

Capacidade Técnica e Gerencial Em conformidade com o que estabelece o artigo 19, inciso V, da Portaria Interministerial MP/MF/CGU nº 507/2011, declaro que esta Prefeitura dispõe de estrutura física e de pessoal, com capacidade administrativa, técnica e gerencial para a execução do objeto proposto, assumindo inteira responsabilidade pelo cumprimento de todas as fases exigidas legalmente, inclusive as que se referem à licitação, acompanhamento da execução e prestação de contas.

07/01/2017

FL N°: 172

Acc. #

Detalhar Proposta

Arquivos Anexos - Capacidade Técnica e Gerencial
Nenhum registro foi encontrado.

OBTV

Opera por
OBTV

Sim

Permite OBTV do tipo "OBTV para o Conveniente"

Não

Dados Bancários

Banco CAIXA ECONOMICA FEDERAL

Agência



Conta



Situação

Conta Regularizada

Data da Última Modificação

11/05/2016 00:00:00

Descrição

A instituição bancária informou a regularização da conta do convênio e a mesma está pronta para ser movimentada.

Datas

Data da Proposta

01/04/2016

Data Início de Vigência

01/04/2016

Data

Término de Vigência

31/12/2017

Atual

Data Limite p/ Prestação de Contas

31/12/2017

Valores

R\$ 490.000,00 Valor Global

R\$ 487.500,00 Valor de Repasse

R\$ 2.500,00 Valor da Contrapartida

R\$ 2.500,00 Valor Contrapartida Financeira

R\$ 0,00 Valor Contrapartida Bens e Serviços

R\$ 0,00 Valor de Rendimentos de Aplicação

Anexos de comprovação da contrapartida

Nenhum registro foi encontrado.

Cronograma orçamentário do valor do repasse

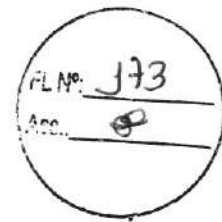

Deverão ser informados os valores que serão empenhados no orçamento de cada exercício.

Ano

2016

Valor (R\$)

R\$ 487.500,00



CONVÊNIOS/CONTRATOS DE REPASSE EM EXECUÇÃO



Consultar Proposta

56000 - MINISTERIO DAS CIDADES

FL Nº: 174

Acc. P

Dados da Proposta	Plano de Trabalho	Projeto Básico/Termo de Referência	Execução Concedente	Execução Convegente
Prestação de Contas	TGE			
Dados	Programas	Participantes	Declarações	

Modalidade **Contrato de Repasse** Enviada para mandatária? **Sim** Situação no SIAFI **Enviado para o SIAFI - 2013NS003482**

Situação de Contratação Atual **Liminar Judicial**

Situação **Em execução**

Empenhado **sim** Publicação **Publicado**

Número do Convênio **780402/2012** Número da Proposta **047607/2012**

Número Interno do Órgão **47607/2012**

Número do Processo **047607/2012**

Lista de Documentos Digitalizados

Nome Arquivo	Data Upload	
SPA Cumbe 1002156.pdf	26/06/2014	<input type="checkbox"/>
SPA Cumbe 1002156a.pdf	27/06/2014	<input type="checkbox"/>
Cumbe OF Comunica Decisao Judicial.pdf	09/10/2015	<input type="checkbox"/>
Cumbe Comunica Decisao Judicial.pdf	09/10/2015	<input type="checkbox"/>
Cumbe 1002156-84_2012-SICONV 780402.pdf	06/02/2015	<input type="checkbox"/>

Proponente **CNPJ 13.112.289/0001-82 - CUMBE PREFEITURA**

Executores

Nenhum registro foi encontrado.

Fundamento Legal **Decreto 6170/07**

Órgão **56000 - MINISTERIO DAS CIDADES**

Justificativa

O MUNICÍPIO FOI CRIADO EM 1953, POSSUI UMA POPULAÇÃO APROXIMADA DE 3.741 HABITANTES, REPRESENTANDO 0,20% DA POPULAÇÃO DO ESTADO, SENDO 2.185 NA ZONA URBANA (58,42%) E 1.556 NA ZONA RURAL (41,58%). COM ÁREA DE 129,2 KM², REPRESENTA 0,59% DA ÁREA DO ESTADO. LOCALIZADO ÀS MARGENS DO RIO JAPARATUBA, POSSUI CLIMA SAUDÁVEL E AMENO, MAS POR ESTÁ SITUADO ENTRE O AGRESTE E O SEMI-ÁRIDO SERGIPANO SOFRE, AS VEZES, COM O PERÍODO DA ESTIAGEM, SUA DENSIDADE DEMOGRÁFICA É DE 27,85 HABITANTES POR KM² E SEU IDH É DE 0,638.2. SUA PRINCIPAL FONTE DE RENDA É A PECUÁRIA E A AGRICULTURA, LOGO EM SEGUIDA VEM O TURISMO COMERCIAL ATRAVÉS DE ARTESANATO, MAIS ESPECIFICAMENTE O RENDENDÊ, A TAPEÇARIA E O PAPEL RECICLADO, ONDE ESTES, NOS ÚLTIMOS ANOS ELEVARAM A ECONOMIA LOCAL COM O CRESCIMENTO DE SUAS VENDAS. ALÉM DE ATRAIR OS TURÍSTICA PARA A AQUISIÇÃO DO SEU ARTESANATO, O MUNICÍPIO DE CUMBE TAMBÉM TEM COMO ATRATIVO TURÍSTICO O BALNEÁRIO JOÃO VIEIRA QUE RECEBE SEMANALMENTE UM GRANDE VOLUME DE VISITANTES. O MUNICÍPIO TAMBÉM PROMOVE DURANTE O ANO: A FESTA DE REIS (JANEIRO), FESTA DE SÃO PEDRO (JUNHO), O ANIVERSÁRIO DA CIDADE (NOVEMBRO) E FESTA DA PADROEIRA (DEZEMBRO). COM TODOS ESSES ATRATIVOS TURÍSTICOS, A CADA ANO TEM AUMENTADO O VOLUME DE VISITANTES NO MUNICÍPIO O QUE TEM PROPORCIONADO UM CRESCIMENTO NA ECONOMIA LOCAL, NECESSITANDO ASSIM, DE INVESTIMENTO NA INFRA-ESTRUTURA, VISANDO MELHORAR A QUALIDADE DE VIDA DA POPULAÇÃO, ATRAVÉS DA PAVIMENTAÇÃO DE ÁREAS QUE HOJE ESTÃO EM SITUAÇÃO DE RISCO, DIFICULTANDO O ACESSO DAS PESSOAS. COMO RESULTADOS DESTA PROJETO, ESPERAMOS QUE AS PESSOAS QUE RESIDEM E/OU TRAFEGAM PELAS VIAS URBANAS A SEREM PAVIMENTADAS POSSA TER MAIOR SEGURANÇA, CONFORTO E TRANQUILIDADE. ESPERA-SE TAMBÉM QUE ESTE INVESTIMENTO EM INFRA-ESTRUTURA URBANA DO GOVERNO FEDERAL PROPORCIONE UM IMPACTO POSITIVO NA ECONOMIA DO MUNICÍPIO. ESTES RECURSOS SÃO ORIUNDOS DA EMENDA PARLAMENTAR DE Nº 27340002, DE AUTORIA DO DEPUTADO ROGERIO CARVALHO.

Objeto do Convênio **Pavimentação de ruas do município de Cumbe.**

Capacidade Técnica e Gerencial

Arquivos Anexos - Capacidade Técnica e Gerencial

Nenhum registro foi encontrado.

07/01/2017

Detalhar Proposta

OSTV
Opera por
OSTV



Permite OSTV do tipo "OSTV para o Conveniente"

Não

Dados Bancários

Banco CAIXA ECONOMICA FEDERAL

Agência [REDACTED] Conta [REDACTED]

Situação Conta Regularizada Data da Última Modificação: 16/05/2015 00:00:00

Descrição A instituição bancária informou a regularização da conta do convênio e a mesma está pronta para ser movimentada.

Datas [Ver Histórico Datas](#)

Data da Proposta 24/11/2012

Data Assinatura 19/06/2013

Convênio publicado no DOU em 24/06/2013

Data Início de Vigência 19/06/2013

Data Término de Vigência Atual 30/06/2017

Data Limite p/ Prestação de Contas 29/08/2017

Valores [Ver Histórico Valores](#)

R\$ 310.736,93 Valor Global

R\$ 259.300,40 Valor de Repasse

R\$ 51.436,53 Valor da Contrapartida

R\$ 51.436,53 Valor Contrapartida Financeira

R\$ 0,00 Valor Contrapartida Bens e Serviços

R\$ 0,00 Valor de Rendimentos de Aplicação

Anexos de comprovação da contrapartida

Nenhum registro foi encontrado.

Cronograma orçamentário do valor do repasse

Deverão ser informados os valores que serão empenhados no orçamento de cada exercício.

Ano	Valor (R\$)
2012	R\$ 259.300,40



Consultar Proposta

56000 - MINISTERIO DAS CIDADES

13/05/2017

Dados da Proposta	Plano de Trabalho	Projeto Básico/Termo de Referência	Execução Concedente	Execução Conveniente
Prestação de Contas	TCE			
Dados	Programas	Participantes	Declarações	

Modalidade	Contrato de Repasse	Enviada para mandatária?	Sim	Situação no SIAFI	Enviado para o SIAFI - 2014NS001677
Situação de Contratação Atual	Normal				
Situação	Em execução				
	Empenhado	sim	Publicação	Publicado	
Número do Convênio	785217/2013	Número da Proposta			037182/2013
Número Interno do Órgão	37182/2013				
Número do Processo	037182/2013				

Lista de Documentos Digitalizados

Nome Arquivo	Data Upload	
CUMBE 1005395-78_2013.pdf	06/10/2015	<input type="button" value="Baixar"/>
Cumbe 1005395-78_2013-SICONV 785217.pdf	23/01/2015	<input type="button" value="Baixar"/>
SPA CUMBE - CT 1005395.pdf	09/09/2015	<input type="button" value="Baixar"/>
AR_Cumbe_RAP_2013_2014.pdf	10/04/2015	<input type="button" value="Baixar"/>
Of. 220-2015 - Cumbe.pdf	01/04/2015	<input type="button" value="Baixar"/>

Proponente CNPJ 13.112.289/0001-82 - CUMBE PREFEITURA

Executores

Nenhum registro foi encontrado.

Fundamento Legal	Decreto 6170/07
Órgão	56000 - MINISTERIO DAS CIDADES

O município foi criado em 1953, possui uma população aproximada de 3.741 habitantes, representando 0,20% da população do estado, sendo 2.185 na zona urbana (58,42%) e 1.556 na zona rural (41,58%). Com área de 129,2 km², representa 0,59% da área do estado, localizado às margens do rio Japarutuba, possui clima saudável e ameno, mas por está situado entre o agreste e o semiárido sergipano sofre, às vezes, com o período da estiagem, sua densidade demográfica é de 27,85 habitantes por km² e seu IDH é de 0,638,2. Sua principal fonte de renda é a pecuária e a agricultura, logo em seguida vem o turismo comercial através de artesanato, mais especificamente o rendê, a tapeçaria e o papel reciclado, onde estes, nos últimos anos elevaram a economia local com o crescimento de suas vendas. Além de atrair os turistas para a aquisição do seu artesanato. O município de Cumbe também tem como atrativo turístico o balneário João Vieira que recebe semanalmente um grande volume de visitantes, o município também promove durante o ano: a festa de Reis (janeiro), festa de São Pedro (junho), o aniversário da cidade (novembro) e festa da padroeira (dezembro). Com todos esses atrativos, a cada ano tem aumentado o volume de visitantes no município o que tem proporcionado um crescimento na economia local, necessitando assim, de investimentos em infra-estrutura. Com o objetivo de melhorar cada vez mais a qualidade de vida da população, estamos propondo a pavimentação, urbanização e melhoramento das vias públicas do nosso município. Acreditamos que através da pavimentação dessas vias que hoje estão em situação de risco, dificultando o acesso das pessoas, poderemos melhorar a vida sócio econômica do cidadão cumbense. Como resultados deste projeto, esperamos que as pessoas que residem e/ou trafegam pelas vias urbanas a serem pavimentadas possa ter maior segurança, conforto e tranquilidade. Espera-se também que este investimento em infra-estrutura urbana do governo federal proporcione um impacto positivo na economia do município. Estes recursos são oriundos da emenda parlamentar de nº 27320003 de autoria do Deputado André Moura.

Objeto do Convênio	Pavimentação, urbanização e melhoramento das vias públicas do município.
Capacidade Técnica e Gerencial	


Arquivos Anexos - Capacidade Técnica e Gerencial

Nenhum registro foi encontrado.

OBTV

Opera por	Sim	Permite OBTV do tipo "OBTV para o Conveniente"	Não
-----------	-----	--	-----

07/01/2017



Detalhar Proposta

OBJ. Acc.

Dados Bancários

Banco CAIXA ECONOMICA FEDERAL

Agência [REDACTED]

Conta

[REDACTED]

Situação Conta Regularizada

Data da Última Modificação

02/03/2016 00:00:00

Descrição A instituição bancária informou a regularização da conta do convênio e a mesma está pronta para ser movimentada.

Datas

Data da Proposta 26/06/2013

Data Assinatura 27/12/2013

Convênio publicado no DOU em 03/01/2014

Data Início de Vigência 27/12/2013

Data Término de Vigência Atual 30/06/2017

Data Limite p/ Prestação de Contas 29/08/2017

Valores

R\$ 581.944,62 Valor Global

R\$ 493.100,00 Valor de Repasse

R\$ 88.844,62 Valor da Contrapartida

R\$ 88.844,62 Valor Contrapartida Financeira

R\$ 0,00 Valor Contrapartida Bens e Serviços

R\$ 0,00 Valor de Rendimentos de Aplicação

Anexos de comprovação da contrapartida

Nenhum registro foi encontrado.

Cronograma orçamentário do valor do repasse

Deverão ser informados os valores que serão empenhados no orçamento de cada exercício.

Ano 2013

Valor (R\$) R\$ 493.100,00



Consultar Proposta

54000 - MINISTERIO DO TURISMO
 Acc.
 01/01/2017

Dados da Proposta	Plano de Trabalho	Projeto Básico/Termo de Referência	Execução Concedente	Execução Conveniente
Prestação de Contas	TCE			
Dados	Programas	Participantes	Declarações	
Modalidade	Contrato de Repasse	Enviada para mandatária?	Sim	Situação no SIAFI
				Enviado para o SIAFI - 2014NS004346
Situação de Contratação Atual	Liminar Judicial			
Situação	Em execução			
	Empenhado sim	Publicação	Publicado	
Número do Convênio	777461/2012	Número da Proposta		015568/2012
Número Interno do Órgão	15568/2012			
Número do Processo	015568/2012			
Lista de Documentos Digitalizados				
Nome Arquivo		Data Upload		
AR OF Retifica Com Dec Judicial.pdf		21/10/2015	<input type="button" value="Excluir"/>	
Cumbe Comunica Decisao Judicial.pdf		09/10/2015	<input type="button" value="Excluir"/>	
Cumbe OF Comunica Decisao Judicial.pdf		09/10/2015	<input type="button" value="Excluir"/>	
Cumbe Retifica Comunicacao Decisao Judicial.pdf		09/10/2015	<input type="button" value="Excluir"/>	
OF Retifica Comunicacao Decisao Judicial.pdf		09/10/2015	<input type="button" value="Excluir"/>	
Cumbe 1000154-13_2012-SICONV 777461.pdf		05/01/2015	<input type="button" value="Excluir"/>	
Proponente	CNPJ 13.112.289/0001-82 - CUMBE PREFEITURA			
Executores				
Nenhum registro foi encontrado.				
Fundamento Legal	Decreto 6170/07			
Órgão	54000 - MINISTERIO DO TURISMO			
Justificativa	<p>O município foi criado em 1953, possui uma população aproximada de 3.741 habitantes, representando 0,20% da população do estado, sendo 2.185 na zona urbana (58,42%) e 1.556 na zona rural (41,58%). Com uma área de 129,2 km², representa 0,59% da área do estado, localizado às margens do rio Japarutuba, possui clima saudável e ameno, mas por está situado entre o agreste e o semiárido sergipano sofre, às vezes, com o período da estiagem, sua densidade demográfica é de 27,85 habitantes por km² e seu IDH é de 0638.2. Sua principal fonte de renda é a pecuária e a agricultura, logo em seguida vem o turismo comercial através de artesanato, mais especificamente o rendê, a tapeçaria e o papel reciclado, onde estes, nos últimos anos elevaram a economia local com o crescimento de suas vendas. Além de atrair os turistas para a aquisição do seu artesanato, o município de Cumbe também tem como atrativo turístico o balneário João Vieira que recebe semanalmente um grande volume de visitantes, o município também promove durante o ano: a Festa de Reis (janeiro), festa de São Pedro (junho), o aniversário da cidade (novembro) e Festa da Padroeira (dezembro). Com esses atrativos turísticos, a cada ano tem aumentado o volume de visitantes no município o que tem proporcionado um crescimento na economia local, necessitando assim, de investimento em infra-estrutura. Visando melhorar o fluxo de turistas e a qualidade de vida da população, é que apresentamos este pleito para a Reforma e Ampliação do Balneário João Vieira 2ª Etapa. Nesta etapa de reforma e ampliação os serviços a serem executados serão basicamente a pavimentação a paralelepípedo, implantação de equipamentos esportivos e reforço na barragem de contenção. Com a implantação do objeto deste convenio, os resultados que esperamos são: A geração de emprego e renda tanto para o município como para a região durante os serviços de reforma e ampliação; Que os visitantes do Balneário possam ter maior segurança, conforto e tranquilidade. Espera-se também que este investimento em infra-estrutura turística do governo federal proporcione um impacto positivo na economia do município. Este recurso é oriundo da emenda parlamentar de nº 2246.0013, do Senador Antônio Carlos Valadares.</p>			
Objeto do Convênio	Reforma e Ampliação do Balneário Municipal João Vieira - 2ª Etapa			
Capacidade Técnica e Gerencial				
Arquivos Anexos - Capacidade Técnica e Gerencial				
Nenhum registro foi encontrado.				

07/01/2017

Detalhar Proposta

OBTV

Opera por
OBTV

Sim

Permite OBTV do tipo "OBTV para o Conveniente"

Não



Dados Bancários

Banco **CAIXA ECONOMICA FEDERAL**

Agência

Conta

Situação **Conta Regularizada**

Data da Última Modificação

29/09/2015 00:00:00

Descrição **A Instituição bancária informou a regularização da conta do convênio e a mesma está pronta para ser movimentada.**

Datas

[Ver Histórico Datas](#)

Data da Proposta **23/04/2012**

Data Assinatura **31/12/2012**

Convênio publicado no DOU em **22/01/2013**

Data Início de Vigência **31/12/2012**

Data Término de Vigência **30/06/2017**

Data Limite p/ Prestação de Contas **29/08/2017**

Valores

[Ver Histórico Valores](#)

R\$ 260.148,02 Valor Global

R\$ 243.750,00 Valor de Repasse

R\$ 16.398,02 Valor da Contrapartida

R\$ 16.398,02 Valor Contrapartida Financeira

R\$ 0,00 Valor Contrapartida Bens e Serviços

R\$ 0,00 Valor de Rendimentos de Aplicação

Anexos de comprovação da contrapartida

Nenhum registro foi encontrado.

Cronograma orçamentário do valor do repasse

Deverão ser informados os valores que serão empenhados no orçamento de cada exercício.

Ano

Valor (R\$)

2012

R\$ 243.750,00

Consultar Proposta

Dados da Proposta Plano de Trabalho Projeto Básico/Termo de Referência Execução Concedente Execução Conveniente

Prestação de Contas TCE

Dados Programas Participantes Declarações

Modalidade **Contrato de Repasse** Enviada para mandatária? **Sim** Situação no SIAFI Enviado para o SIAFI - **2014NS000496**

Situação de Contratação Atual **Normal**

Situação **Em execução**

Empenhado **sim** Publicação **Publicado**

Número do Convênio **794396/2013** Número da Proposta **053739/2013**

Número Interno do Orgão **53739/2013**

Número do Processo **0537392013**

Lista de Documentos Digitalizados

Nome Arquivo	Data Upload	Doc. type
Of. 220-2015 - Cumbe.pdf	01/04/2015	Doc. type
AR_Cumbe_RAP_2013_2014.pdf	10/04/2015	Doc. type
Cumbe 1010787-60_2013-SICONV 794396.pdf	23/01/2015	Doc. type

Proponente **CNPJ 13.112.289/0001-82 - CUMBE PREFEITURA**

Executores

Nenhum registro foi encontrado.

Fundamento Legal **Decreto 6170/07**

Orgão **54000 - MINISTERIO DO TURISMO**

Justificativa

O município foi criado em 1953, possui uma população aproximada de 3.741 habitantes, representando 0,20% da população do estado, sendo 2.185 na zona urbana (58,42%) e 1.556 na zona rural (41,58%). Com uma área de 129,2 km², representa 0,59% da área do estado, localizado às margens do rio Japaratuba, possui clima saudável e ameno, mas por está situado entre o agreste e o semiárido sergipano sofre, às vezes, com o período da estiagem, sua densidade demográfica é de 27,85 habitantes por km² e seu IDH é de 0,638.2. Sua principal fonte de renda é a pecuária e a agricultura, logo em seguida vem o turismo comercial através de artesanato, mais especificamente o rendendê, a tapeçaria e o papel reciclado, onde estes, nos últimos anos elevaram a economia local com o crescimento de suas vendas. Além de atrair os turistas para a aquisição do seu artesanato, o município de Cumbe também tem como atrativo turístico o balneário João Vieira que recebe semanalmente um grande volume de visitantes, o município também promove durante o ano: a Festa de Reis (janeiro), festa de São Pedro (junho), o aniversário da cidade (novembro) e Festa da Padroeira (dezembro). Com esses atrativos turísticos, a cada ano tem aumentado o volume de visitantes no município o que tem proporcionado um crescimento na economia local, necessitando assim, de investimento em infra-estrutura. Visando melhorar o fluxo de turistas e a qualidade de vida da população, é que apresentamos este pleito para a REFORMA DA PRAÇA CLÓVIS DE FARO ROLLEMBERG. Com a efetivação do pleito em tela espera-se que haja um aumento significativo no desenvolvimento turístico do nosso município e dos municípios da região. Espera-se também que este investimento em infra-estrutura turística do governo federal proporcione um impacto positivo na economia do município. Este recurso é oriundo da emenda parlamentar de nº 27330009, do Deputado Márcio Macedo.

Objeto do Convênio **Apoio a Projetos de Infraestrutura Turística - Reforma da Praça Clóvis de Faro Rollemberg**

Capacidade Técnica e Gerencial

Arquivos Anexos - Capacidade Técnica e Gerencial

Nenhum registro foi encontrado.

OBTV

Opera por OBTV **Sim** Permite OBTV do tipo "OBTV para o Conveniente" **Não**

Dados Bancários

Banco **CAIXA ECONOMICA FEDERAL**

07/01/2017

Detalhar Proposta



Agência **0529:3** Conta **0066470160**
Situação **Conta Regularizada** Data da Última Modificação **22/01/2016 00:00:00**
Descrição **A instituição bancária informou a regularização da conta do convênio e a mesma está pronta para ser movimentada.**

Datas [Ver Histórico Datas](#)

Data da Proposta **23/08/2013**
Data Assinatura **31/12/2013**
Convênio publicado no DOU em Data Início de Vigência **15/01/2014**
Data Término de Vigência **31/12/2013**
Data Limite p/ Prestação de Contas **30/06/2017**
29/08/2017

Valores [Ver Histórico Valores](#)

R\$ 260.866,67 Valor Global
R\$ 243.750,00 Valor de Repasse
R\$ 17.136,67 Valor da Contrapartida
R\$ 17.136,67 Valor Contrapartida Financeira
R\$ 0,00 Valor Contrapartida Bens e Serviços
R\$ 0,00 Valor de Rendimentos de Aplicação

Anexos de comprovação da contrapartida

Nenhum registro foi encontrado.

Cronograma orçamentário do valor do repasse

Deverão ser informados os valores que serão empenhados no orçamento de cada exercício.

Ano	Valor (R\$)
2013	R\$ 243.750,00



Consultar Proposta

Dados da Proposta Plano de Trabalho Projeto Básico/Termo de Referência Execução Concedente Execução Conveniente
 Prestação de Contas TCE
 Dados Programas Participantes Declarações

Modalidade **Contrato de Repasse** Enviada para mandatária? **Sim** Situação no SIAFI Enviado para o SIAFI - 2013NS003135
 Situação de Contratação Atual **Liminar Judicial**
 Situação **Em execução**
 Empenhado **sim** Publicação **Publicado**
 Número do Convênio **779884/2012** Número da Proposta: **027477/2012**
 Número Interno do Órgão **27477/2012**
 Número do Processo **027477/2012**

Lista de Documentos Digitalizados

Nome Arquivo	Data Upload
Cumbe 1001847-36_2012-SICONV 779884.pdf	06/02/2015
SPA Cumbe 1001847.pdf	27/06/2014
Cumbe Comunica Decisao Judicial.pdf	09/10/2015
Cumbe OF Comunica Decisao Judicial.pdf	09/10/2015

Proponente **CNPJ 13.112.289/0001-82 - CUMBE PREFEITURA**

Executores

Nenhum registro foi encontrado.

Fundamento Legal **Decreto 6170/07**
 Órgão **56000 - MINISTERIO DAS CIDADES**

Justificativa

O município foi criado em 1953, possui uma população aproximada de 3.741 habitantes, representando 0,20% da população do estado, sendo 2.185 na zona urbana (58,42%) e 1.556 na zona rural (41,58%). Com área de 129,2 km², representa 0,59% da área do estado, localizado às margens do rio Japaratinga, possui clima saudável e ameno, mas por está situado entre o agreste e o semiárido sergipano sofre, às vezes, com o período da estiagem, sua densidade demográfica é de 27,85 habitantes por km² e seu IDH é de 0,638,2. Sua principal fonte de renda é a pecuária e a agricultura, logo em seguida vem o turismo comercial através de artesanato, mais especificamente o rendendê, a tapeçaria e o papel reciclado, onde estes, nos últimos anos elevaram a economia local com o crescimento de suas vendas. Além de atrair os turistas para a aquisição do seu artesanato, o município de Cumbe também tem como atrativo turístico o balneário João Vieira que recebe semanalmente um grande volume de visitantes, o município também promove durante o ano: a festa de reis (janeiro), festa de São Pedro (junho), o aniversário da cidade (novembro) e festa da padroeira (dezembro). Com todos esses atrativos turísticos, a cada ano tem aumentado o volume de visitantes no município o que tem proporcionado um crescimento na economia local, necessitando assim, de investimento na infra-estrutura, visando melhorar a qualidade de vida da população, através da pavimentação de áreas que hoje estão em situação de risco, dificultando o acesso das pessoas. Como resultados deste projeto, esperamos que as pessoas que residem e/ou trafegam pelas vias urbanas a serem pavimentadas possa ter maior segurança, conforto e tranquilidade. Espera-se também que este investimento em infra-estrutura urbana do Governo Federal proporcione um impacto positivo na economia do município. Estes recursos são oriundos da emenda parlamentar de nº 26080004, de autoria do deputado Laercio Oliveira

Objeto do Convênio **Pavimentação de ruas da sede do município de Cumbe.**

Capacidade Técnica e Gerencial **O Município possui em seu quadro de pessoal, servidor com capacidade técnica e gerencial em acompanhar e fiscalizar a execução do Objeto deste Convênio.**

Arquivos Anexos - Capacidade Técnica e Gerencial

Nenhum registro foi encontrado.

OBTV

Opera por OBTV **Sim** Permite OBTV do tipo "OBTV para o Conveniente" Não

Dados Bancários

07/01/2017

Detalhar Proposta



Banco CAIXA ECONOMICA FEDERAL

Agência [REDACTED] Conta [REDACTED]

Situação Conta Regularizada Data da Última Modificação 15/05/2015 00:00:00

Descrição A instituição bancaria informou a regularização da conta do convênio e a mesma está pronta para ser movimentada.

Datas [Ver Histórico Datas](#)

Data da Proposta 03/06/2012
Data Assinatura 22/08/2013
Convênio publicado no DOU em 26/08/2013
Data Início de Vigência 22/08/2013
Data Término de Vigência 30/06/2017
Data Limite p/ Prestação de Contas 29/08/2017

Valores [Ver Histórico e Valores](#)

R\$ 264.328,95 Valor Global
R\$ 245.850,00 Valor de Repasse
R\$ 18.478,95 Valor da Contrapartida
R\$ 18.478,95 Valor Contrapartida Financeira
R\$ 0,00 Valor Contrapartida Bens e Serviços
R\$ 0,00 Valor de Rendimentos de Aplicação

Anexos de comprovação da contrapartida

Nenhum registro foi encontrado.

Cronograma orçamentário do valor de repasse

Deverão ser informados os valores que serão empenhados no orçamento de cada exercício.

Ano	Valor (R\$)
2012	R\$ 245.850,00

Consultar Proposta

SECRETARIA DE GOVERNO

Fl. Nº 184

Ass. 

Dados da Proposta	Plano de Trabalho	Projeto Básico/Termo de Referência	Execução Concedente	Execução Conveniente
Prestação de Contas	TCE			
Dados	Programas	Participantes	Declarações	
Modalidade	Contrato de Repasse	Enviada para mandatária?	Sim	Situação no SIAFI
Situação de Contratação Atual	Liminar Judicial			Enviado para o SIAFI - 2013NS003482
Situação	Em execução			
	Empenhado sim	Publicação	Publicado	
Número do Convênio	780402/2012	Número da Proposta		047607/2012
Número Interno do Órgão	47607/2012			
Número do Processo	047607/2012			

Lista de Documentos Digitalizados

Nome Arquivo	Data Upload	
SPA Cumbe 1002156.pdf	26/06/2014	<input type="button" value="Excluir"/>
SPA Cumbe 1002156a.pdf	27/06/2014	<input type="button" value="Excluir"/>
Cumbe OF Comunica Decisao Judicial.pdf	09/10/2015	<input type="button" value="Excluir"/>
Cumbe Comunica Decisao Judicial.pdf	09/10/2015	<input type="button" value="Excluir"/>
Cumbe 1002156-84_2012-SICCONV 780402.pdf	06/02/2015	<input type="button" value="Excluir"/>

Proponente CNPJ 13.112.289/0001-82 - CUMBE PREFEITURA

Executores

Nenhum registro foi encontrado.

Fundamento Legal Decreto 6170/07

Órgão 56000 - MINISTERIO DAS CIDADES

Justificativa

O MUNICÍPIO FOI CRIADO EM 1953, POSSUI UMA POPULAÇÃO APROXIMADA DE 3.741 HABITANTES, REPRESENTANDO 0,20% DA POPULAÇÃO DO ESTADO, SENDO 2.185 NA ZONA URBANA (58,42%) E 1.556 NA ZONA RURAL (41,58%). COM ÁREA DE 129,2 KM², REPRESENTA 0,59% DA ÁREA DO ESTADO. LOCALIZADO ÀS MARGENS DO RIO JAPARATUBA, POSSUI CLIMA SAUDÁVEL E AMENO, MAS POR ESTÁ SITUADO ENTRE O AGRESTE E O SEMI-ÁRIDO SERGIPANO SOFRE, ÀS VEZES, COM O PERÍODO DA ESTIAGEM, SUA DENSIDADE DEMOGRÁFICA É DE 27,85 HABITANTES POR KM² E SEU IDH É DE 0638,2. SUA PRINCIPAL FONTE DE RENDA É A PECUÁRIA E A AGRICULTURA, LOGO EM SEGUIDA VEM O TURISMO COMERCIAL ATRAVÉS DE ARTESANATO, MAIS ESPECIFICAMENTE O RENDENDÊ, A TAPEÇARIA E O PAPEL RECICLADO, ONDE ESTES, NOS ÚLTIMOS ANOS ELEVARAM A ECONOMIA LOCAL COM O CRESCIMENTO DE SUAS VENDAS. ALÉM DE ATRAIR OS TURISTAS PARA A AQUISIÇÃO DO SEU ARTESANATO, O MUNICÍPIO DE CUMBE TAMBÉM TEM COMO ATRATIVO TURÍSTICO O BALNEÁRIO JOÃO VIEIRA QUE RECEBE SEMANALMENTE UM GRANDE VOLUME DE VISITANTES, O MUNICÍPIO TAMBÉM PROMOVE DURANTE O ANO: A FESTA DE REIS (JANEIRO), FESTA DE SÃO PEDRO (JUNHO), O ANIVERSÁRIO DA CIDADE (NOVEMBRO) E FESTA DA PADROEIRA (DEZEMBRO). COM TODOS ESSES ATRATIVOS TURÍSTICOS, A CADA ANO TEM AUMENTADO O VOLUME DE VISITANTES NO MUNICÍPIO O QUE TEM PROPORCIONADO UM CRESCIMENTO NA ECONOMIA LOCAL, NECESSITANDO ASSIM, DE INVESTIMENTO NA INFRA-ESTRUTURA, VISANDO MELHORAR A QUALIDADE DE VIDA DA POPULAÇÃO, ATRAVÉS DA PAVIMENTAÇÃO DE ÁREAS QUE HOJE ESTÃO EM SITUAÇÃO DE RISCO, DIFICULTANDO O ACESSO DAS PESSOAS. COMO RESULTADOS DESTA PROJETO, ESPERAMOS QUE AS PESSOAS QUE RESIDEM E/OU TRAFEGAM PELAS VIAS URBANAS A SEREM PAVIMENTADAS POSSA TER MAIOR SEGURANÇA, CONFORTO E TRANQUILIDADE. ESPERA-SE TAMBÉM QUE ESTE INVESTIMENTO EM INFRA-ESTRUTURA URBANA DO GOVERNO FEDERAL PROPORCIONE UM IMPACTO POSITIVO NA ECONOMIA DO MUNICÍPIO. ESTES RECURSOS SÃO ORIUNDOS DA EMENDA PARLAMENTAR DE Nº 27340002, DE AUTORIA DO DEPUTADO ROGERIO CARVALHO.

Objeto do Convênio Pavimentação de ruas do município de Cumbe.

Capacidade Técnica e Gerencial

Arquivos Anexos - Capacidade Técnica e Gerencial
Nenhum registro foi encontrado.

07/01/2017

Detalhar Proposta

OBTV
Opera por
OBTV



Situação

Permite OBTV do tipo "OBTV para o Conveniente"

Não

Dados Bancários

Banco CAIXA ECONOMICA FEDERAL

Agência [REDACTED]

Conta

[REDACTED]

Situação Conta Regularizada

Data da Última Modificação

16/05/2015 00:00:00

Descrição A instituição bancária informou a regularização da conta do convênio e a mesma está pronta para ser movimentada.

Datas Ver Histórico Datas

Data da Proposta 24/11/2012

Data Assinatura 19/06/2013

Convênio publicado no DOU em 24/06/2013

Data Início de Vigência 19/06/2013

Data Término de Vigência Atual 30/06/2017

Data Limite p/ Prestação de Contas 29/08/2017

Valores Ver Histórico Valores

R\$ 310.736,93 Valor Global

R\$ 259.300,40 Valor de Repasse

R\$ 51.436,53 Valor da Contrapartida

R\$ 51.436,53 Valor Contrapartida Financeira

R\$ 0,00 Valor Contrapartida Bens e Serviços

R\$ 0,00 Valor de Rendimentos de Aplicação

Anexos de comprovação da contrapartida

Nenhum registro foi encontrado.


Cronograma orçamentário do valor do repasse

Deverão ser informados os valores que serão empenhados no orçamento de cada exercício.

Ano	Valor (R\$)
2012	R\$ 259.300,40

Consultar Proposta

56000 - MIN



Dados da Proposta Plano de Trabalho Projeto Básico/Termo de Referência Execução Concedente Execução Conveniente
 Prestação de Contas TCE
 Dados Programas Participantes Declarações

Modalidade **Contrato de Repasse** Enviada para mandatária? **Sim** Situação no SIAFI **Enviado para o SIAFI - 2014NS001677**

Situação de Contratação Atual **Normal**

Situação **Em execução**
 Empenhado **sim** Publicação **Publicado**

Numero do Convênio **785217/2013** Numero da Proposta **037182/2013**
 Numero Interno do Órgão **37182/2013**
 Numero do Processo **037182/2013**

Lista de Documentos Digitalizados

Nome Arquivo	Data Upload	
CUMBE 1005395-78_2013.pdf	06/10/2015	<input type="button" value="Baixar"/>
Cumbe 1005395-78_2013-SICONV 785217.pdf	23/01/2015	<input type="button" value="Baixar"/>
SPA CUMBE - CT 1005395.pdf	09/09/2015	<input type="button" value="Baixar"/>
AR_Cumbe_RAP_2013_2014.pdf	10/04/2015	<input type="button" value="Baixar"/>
Of. 220-2015 - Cumbe.pdf	01/04/2015	<input type="button" value="Baixar"/>

Proponente **CNPJ 13.112.289/0001-82 - CUMBE PREFEITURA**

Executores

Nenhum registro foi encontrado.

Fundamento Legal **Decreto 6170/07**

Órgão **56000 - MINISTERIO DAS CIDADES**

Justificativa

O município foi criado em 1953, possui uma população aproximada de 3.741 habitantes, representando 0,20% da população do estado, sendo 2.185 na zona urbana (58,42%) e 1.556 na zona rural (41,58%). Com área de 129,2 km², representa 0,59% da área do estado, localizado às margens do rio Japaratuba, possui clima saudável e ameno, mas por está situado entre o agreste e o semiárido sergipano sofre, às vezes, com o período da estiagem, sua densidade demográfica é de 27,85 habitantes por km² e seu IDH é de 0,638,2. Sua principal fonte de renda é a pecuária e a agricultura. logo em seguida vem o turismo comercial através de artesanato, mais especificamente o rendendê, a tapeçaria e o papel reciclado, onde estes, nos últimos anos elevaram a economia local com o crescimento de suas vendas. Além de atrair os turistas para a aquisição do seu artesanato. O município de Cumbe também tem como atrativo turístico o balneário João Vieira que recebe semanalmente um grande volume de visitantes, o município também promove durante o ano: a festa de Reis (janeiro), festa de São Pedro (junho), o aniversário da cidade (novembro) e festa da padroeira (dezembro). Com todos esses atrativos, a cada ano tem aumentado o volume de visitantes no município o que tem proporcionado um crescimento na economia local, necessitando assim, de investimentos em infra-estrutura. Com o objetivo de melhorar cada vez mais a qualidade de vida da população, estamos propondo A pavimentação, urbanização e melhoramento de vias públicas do nosso município. Acreditamos que através da pavimentação dessas vias que hoje estão em situação de risco, dificultando o acesso das pessoas, poderemos melhorar a vida sócia econômica do cidadão cumbense. Como resultados deste projeto, esperamos que as pessoas que residem e/ou trafegam pelas vias urbanas a serem pavimentadas possa ter maior segurança, conforto e tranquilidade. Espera-se também que este investimento em infra-estrutura urbana do governo federal proporcione um impacto positivo na economia do município. Estes recursos são oriundos da emenda parlamentar de nº 27320003 de autoria do Deputado André Moura.

Objeto do Convênio **Pavimentação, urbanização e melhoramento das vias públicas do município.**

Capacidade Técnica e Gerencial

Arquivos Anexos - Capacidade Técnica e Gerencial

Nenhum registro foi encontrado.

OBTV

Opera por

Sim

Permite OBTV do tipo "OBTV para o Conveniente"

Não

07/01/2017



Detalhar Proposta

OBTV

Dados Bancários

Banco CAIXA ECONOMICA FEDERAL

Agência [REDACTED] Conta [REDACTED]

Situação Conta Regularizada Data da Última Modificação 02/03/2016 00:00:00

Descrição A instituição bancária informou a regularização da conta do convênio e a mesma está pronta para ser movimentada.

Datas Ver Histórico/Contas

Data da Proposta 26/06/2013

Data Assinatura 27/12/2013

Convênio publicado no DOU em 03/01/2014

Data Início de Vigência 27/12/2013

Data Término de Vigência Atual 30/06/2017

Data Limite p/ Prestação de Contas 29/08/2017

Valores Ver Histórico/Valores

R\$ 581.944,62 Valor Global

R\$ 493.100,00 Valor de Repasse

R\$ 88.844,62 Valor da Contrapartida

R\$ 88.844,62 Valor Contrapartida Financeira

R\$ 0,00 Valor Contrapartida Bens e Serviços

R\$ 0,00 Valor de Rendimentos de Aplicação

Anexos de comprovação da contrapartida
Nenhum registro foi encontrado.

Cronograma orçamentário do valor do repasse

Deverão ser informados os valores que serão empenhados no orçamento de cada exercício.

Ano	Valor (R\$)
2013	R\$ 493.100,00



Consultar Proposta

54000 - MINISTERIO DO TURISMO

Dados da Proposta	Plano de Trabalho	Projeto Básico/Termo de Referência	Execução Concedente	Execução Conveniente
Prestação de Contas	TCE			
Dados	Programas	Participantes	Declarações	

Modalidade **Contrato de Repasse** Enviada para mandatária? **Sim** Situação no SIAFI **Enviado para o SIAFI - 2014NS004346**

Situação de Contratação Atual **Liminar Judicial**

Situação **Em execução**
Empenhado **sim** Publicação **Publicado**

Número do Convênio	777461/2012	Número da Proposta	015568/2012
Número Interno do Órgão	15568/2012		
Número do Processo	015568/2012		

Lista de Documentos Digitalizados

Nome Arquivo	Data Upload	
AR OF Retifica Com Dec Judicial.pdf	21/10/2015	<input type="button" value="Baixar"/>
Cumbe Comunica Decisao Judicial.pdf	09/10/2015	<input type="button" value="Baixar"/>
Cumbe OF Comunica Decisao Judicial.pdf	09/10/2015	<input type="button" value="Baixar"/>
Cumbe Retifica Comunicacao Decisao Judicial.pdf	09/10/2015	<input type="button" value="Baixar"/>
OF Retifica Comunicacao Decisao Judicial.pdf	09/10/2015	<input type="button" value="Baixar"/>
Cumbe 1000154-13_2012-SICONV 777461.pdf	05/01/2015	<input type="button" value="Baixar"/>

Proponente **CNPJ 13.112.289/0001-82 - CUMBE PREFEITURA**

Executores

Nenhum registro foi encontrado.

Fundamento Legal **Decreto 6170/07**

Órgão **54000 - MINISTERIO DO TURISMO**

Justificativa

O município foi criado em 1953, possui uma população aproximada de 3.741 habitantes, representando 0,20% da população do estado, sendo 2.185 na zona urbana (58,42%) e 1.556 na zona rural (41,58%). Com uma área de 129,2 km², representa 0,59% da área do estado, localizado às margens do rio Japarutuba, possui clima saudável e ameno, mas por está situado entre o agreste e o semiárido sergipano sofre, às vezes, com o período da estiagem, sua densidade demográfica é de 27,85 habitantes por km² e seu IDH é de 0,638.2. Sua principal fonte de renda é a pecuária e a agricultura, logo em seguida vem o turismo comercial através de artesanato, mais especificamente o rendendê, a tapeçaria e o papel reciclado, onde estes, nos últimos anos elevaram a economia local com o crescimento de suas vendas. Além de atrair os turistas para a aquisição do seu artesanato, o município de Cumbe também tem como atrativo turístico o balneário João Vieira que recebe semanalmente um grande volume de visitantes, o município também promove durante o ano: a Festa de Reis (janeiro), festa de São Pedro (junho), o aniversário da cidade (novembro) e Festa da Padroeira (dezembro). Com esses atrativos turísticos, a cada ano tem aumentado o volume de visitantes no município o que tem proporcionado um crescimento na economia local, necessitando assim, de investimento em infra-estrutura. Visando melhorar o fluxo de turistas e a qualidade de vida da população, é que apresentamos este pleito para a Reforma e Ampliação do Balneário João Vieira 2ª Etapa. Nesta etapa de reforma e ampliação os serviços a serem executados serão basicamente a pavimentação a paralelepípedo, implantação de equipamentos esportivos e reforço na barragem de contenção. Com a implantação do objeto deste convenio, os resultados que esperamos são: A geração de emprego e renda tanto para o município como para a região durante os serviços de reforma e ampliação; Que os visitantes do Balneário possam ter maior segurança, conforto e tranquilidade. Espera-se também que este investimento em infra-estrutura turística do governo federal proporcione um impacto positivo na economia do município. Este recurso é oriundo da emenda parlamentar de nº 2246.0013, do Senador Antônio Carlos Valadares.

Objeto do Convênio **Reforma e Ampliação do Balneário Municipal João Vieira - 2ª Etapa**

Capacidade Técnica e Gerencial

Arquivos Anexos - Capacidade Técnica e Gerencial

Nenhum registro foi encontrado.

07/01/2017

Detalhar Proposta

OBTV
Opera por
OBTV

Sim

Permite OBTV do tipo "OBTV para o Conveniente"

Não



Dados Bancários

Banco	CAIXA ECONOMICA FEDERAL		
Agência	3 [REDACTED]	Conta	[REDACTED]
Situação	Conta Regularizada	Data da Última Modificação	29/09/2015 00:00:00
Descrição	A instituição bancária informou a regularização da conta do convênio e a mesma está pronta para ser movimentada.		

Datas: [Ver Histórico Datas](#)

Data da Proposta	23/04/2012
Data Assinatura	31/12/2012
Convênio publicado no DOU em	22/01/2013
Data Início de Vigência	31/12/2012
Data Término de Vigência Atual	30/06/2017
Data Limite p/ Prestação de Contas	29/08/2017

Valores: [Ver Histórico Valores](#)

R\$ 260.148,02	Valor Global
R\$ 243.750,00	Valor de Repasse
R\$ 16.398,02	Valor da Contrapartida
R\$ 16.398,02	Valor Contrapartida Financeira
R\$ 0,00	Valor Contrapartida Bens e Serviços
R\$ 0,00	Valor de Rendimentos de Aplicação

Anexos de comprovação da contrapartida

Nenhum registro foi encontrado.

Cronograma orçamentário do valor do repasse

Deverão ser informados os valores que serão empenhados no orçamento de cada exercício.

Ano	Valor (R\$)
2012	R\$ 243.750,00



Consultar Proposta

Dados da Proposta Plano de Trabalho Projeto Básico/Termo de Referência Execução Concedente Execução Conveniente

Prestação de Contas TCE

Dados Programas Participantes Declarações

Modalidade **Contrato de Repasse** Enviada para mandatária? **Sim** Situação no SIAFI Enviado para o SIAFI - **2014NS000496**

Situação de Contratação Atual **Normal**

Situação **Em execução**

Empenhado **sim** Publicação **Publicado**

Número do Convênio **794396/2013** Número da Proposta **053739/2013**

Número Interno do Órgão **53739/2013**

Número do Processo **0537392013**

Lista de Documentos Digitalizados

Nome Arquivo	Data Upload
Of. 220-2015 - Cumbe.pdf	01/04/2015
AR_Cumbe_RAP_2013_2014.pdf	10/04/2015
Cumbe 1010787-60_2013-SICCONV 794396.pdf	23/01/2015

Proponente **CNPJ 13.112.289/0001-82 - CUMBE PREFEITURA**

Executores

Nenhum registro foi encontrado.

Fundamento Legal **Decreto 6170/07**

Órgão **54000 - MINISTERIO DO TURISMO**

Justificativa

O município foi criado em 1953, possui uma população aproximada de 3.741 habitantes, representando 0,20% da população do estado, sendo 2.185 na zona urbana (58,42%) e 1.556 na zona rural (41,58%). Com uma área de 129,2 km², representa 0,59% da área do estado, localizado às margens do rio Japaratuba, possui clima saudável e ameno, mas por está situado entre o agreste e o semiárido sergipano sofre, às vezes, com o período da estiagem, sua densidade demográfica é de 27,85 habitantes por km² e seu IDH é de 0,638.2. Sua principal fonte de renda é a pecuária e a agricultura, logo em seguida vem o turismo comercial através de artesanato, mais especificamente o rendê, a tapeçaria e o papel reciclado, onde estes, nos últimos anos elevaram a economia local com o crescimento de suas vendas. Além de atrair os turistas para a aquisição do seu artesanato, o município de Cumbe também tem como atrativo turístico o balneário João Vieira que recebe semanalmente um grande volume de visitantes, o município também promove durante o ano: a Festa de Reis (janeiro), festa de São Pedro (junho), o aniversário da cidade (novembro) e Festa da Padroeira (dezembro). Com esses atrativos turísticos, a cada ano tem aumentado o volume de visitantes no município o que tem proporcionado um crescimento na economia local, necessitando assim, de investimento em infra-estrutura. Visando melhorar o fluxo de turistas e a qualidade de vida da população, é que apresentamos este pleito para a REFORMA DA PRAÇA CLOVIS DE FARO ROLLEMBERG. Com a efetivação do pleito em tela espera-se que haja um aumento significativo no desenvolvimento turístico do nosso município e dos municípios da região. Espera-se também que este investimento em infra-estrutura turística do governo federal proporcione um impacto positivo na economia do município. Este recurso é oriundo da emenda parlamentar de nº 27330009, do Deputado Márcio Macedo.

Objeto do Convênio **Apoio a Projetos de Infraestrutura Turística - Reforma da Praça Clóvis de Faro Rollemberg**

Capacidade Técnica e Gerencial

Arquivos Anexos - Capacidade Técnica e Gerencial

Nenhum registro foi encontrado.

OBTV

Opera por OBTV **Sim** Permite OBTV do tipo "OBTV para o Conveniente" **Não**

Dados Bancários

Banco **CAIXA ECONOMICA FEDERAL**

07/01/2017

Detalhar Proposta

FL N° 191

Agência 3570-3

Conta

0066470160

Situação Conta Regularizada

Data da Última Modificação

22/01/2016 00:00:00

Descrição **A instituição bancária informou a regularização da conta do convênio e a mesma está pronta para ser movimentada.**

Datas [Ver Histórico Datas](#)

Data da Proposta **23/08/2013**

Data Assinatura **31/12/2013**

Convênio publicado **15/01/2014**

no DOU em

Data Início de Vigência **31/12/2013**

Data

Término de Vigência **30/06/2017**

Atual

Data Limite p/ Prestação de Contas **29/08/2017**

de Contas

Valores [Ver Histórico Valores](#)

R\$ 260.886,67 Valor Global

R\$ 243.750,00 Valor de Repasse

R\$ 17.136,67 Valor da Contrapartida

R\$ 17.136,67 Valor Contrapartida Financeira

R\$ 0,00 Valor Contrapartida Bens e Serviços

R\$ 0,00 Valor de Rendimentos de Aplicação

Anexos de comprovação da contrapartida

Nenhum registro foi encontrado.

Cronograma orçamentário do valor do repasse

Deverão ser informados os valores que serão empenhados no orçamento de cada exercício.

Ano	Valor (R\$)
2013	R\$ 243.750,00



Consultar Proposta

SEDDI - MINISTERIO DAS CIDADES
Ass.
e Desenvolvimento Urbano

Dados da Proposta	Plano de Trabalho	Projeto Básico/Termo de Referência	Execução Concedente	Execução Conveniente
Prestação de Contas	TCE			
Dados	Programas	Participantes	Declarações	

Modalidade **Contrato de Repasse** Enviada para mandatária? **Sim** Situação no SIAFI **Enviado para o SIAFI - 2013NS003135**

Situação de Contratação Atual **Liminar Judicial**

Situação **Em execução**
Empenhado **sim** Publicação **Publicado**

Numero do Convênio **779884/2012** Numero da Proposta **027477/2012**
Numero Interno do Órgão **27477/2012**
Numero do Processo **027477/2012**

Lista de Documentos Digitalizados

Nome Arquivo	Data Upload	
Cumbe 1001847-36_2012-SICONV 779884.pdf	06/02/2015	<input type="button" value="Baixar"/>
SPA Cumbe 1001847.pdf	27/06/2014	<input type="button" value="Baixar"/>
Cumbe Comunica Decisao Judicial.pdf	09/10/2015	<input type="button" value="Baixar"/>
Cumbe OF Comunica Decisao Judicial.pdf	09/10/2015	<input type="button" value="Baixar"/>

Proponente **CNPJ 13.112.289/0001-82 - CUMBE PREFEITURA**

Executores

Nenhum registro foi encontrado.

Fundamento Legal **Decreto 6170/07**
Órgão **56000 - MINISTERIO DAS CIDADES**

Justificativa: O município foi criado em 1953, possui uma população aproximada de 3.741 habitantes, representando 0,20% da população do estado, sendo 2.185 na zona urbana (58,42%) e 1.556 na zona rural (41,58%). Com área de 129,2 km², representa 0,59% da área do estado, localizado às margens do rio Japaratinga, possui clima saudável e ameno, mas por está situado entre o agreste e o semiárido sergipano sofre, às vezes, com o período da estiagem, sua densidade demográfica é de 27,85 habitantes por km² e seu IDH é de 0,638,2. Sua principal fonte de renda é a pecuária e a agricultura, logo em seguida vem o turismo comercial através de artesanato, mais especificamente o rendendê, a tapeçaria e o papel reciclado, onde estes, nos últimos anos elevaram a economia local com o crescimento de suas vendas. Além de atrair os turistas para a aquisição do seu artesanato, o município de Cumbe também tem como atrativo turístico o balneário João Vieira que recebe semanalmente um grande volume de visitantes, o município também promove durante o ano: a festa de reis (janeiro), festa de São Pedro (junho), o aniversário da cidade (novembro) e festa da padroeira (dezembro). Com todos esses atrativos turísticos, a cada ano tem aumentado o volume de visitantes no município o que tem proporcionado um crescimento na economia local, necessitando assim, do investimento na infra-estrutura, visando melhorar a qualidade de vida da população, através da pavimentação de áreas que hoje estão em situação de risco, dificultando o acesso das pessoas. Como resultados deste projeto, esperamos que as pessoas que residem e/ou trafegam pelas vias urbanas a serem pavimentadas possa ter maior segurança, conforto e tranquilidade. Espera-se também que este investimento em infra-estrutura urbana do Governo Federal proporcione um impacto positivo na economia do município. Estes recursos são oriundos da emenda parlamentar de nº 26980004, de autoria do deputado Laercio Oliveira

Objeto do Convênio **Pavimentação de ruas da sede do município de Cumbe.**
Capacidade Técnica e Gerencial **O Município possui em seu quadro de pessoal, servidor com capacidade técnica e gerencial em acompanhar e fiscalizar a execução do Objeto deste Convênio.**

Arquivos Anexos - Capacidade Técnica e Gerencial

Nenhum registro foi encontrado.

OBTV

Opera por OBTV **Sim** Permite OBTV do tipo "OBTV para o Conveniente" **Não**

Dados Bancários



CAIXA ECONOMICA FEDERAL

Agência **[REDACTED]** Conta **[REDACTED]**
 Situação **Conta Regularizada** Data da Última Modificação **15/05/2015 00:00:00**
 Descrição **A instituição bancária informou a regularização da conta do convênio e a mesma está pronta para ser movimentada.**

Datas Ver Histórico Datas

Data da Proposta **03/06/2012**
 Data Assinatura **22/08/2013**
 Convênio publicado no DOU em **26/08/2013**
 Data Início de Vigência **22/08/2013**
 Data Término de Vigência **30/06/2017**
 Atual
 Data Limite p/ Prestação de Contas **29/08/2017**

Valores Ver Histórico Valores

R\$ 264.328,95 Valor Global
R\$ 245.850,00 Valor de Repasse
R\$ 18.478,95 Valor da Contrapartida
 R\$ 18.478,95 Valor Contrapartida Financeira
 R\$ 0,00 Valor Contrapartida Bens e Serviços
R\$ 0,00 Valor de Rendimentos de Aplicação


Anexos de comprovação da contrapartida

Nenhum registro foi encontrado.

Cronograma orçamentário do valor do repasse

Deverão ser informados os valores que serão empenhados no orçamento de cada exercício.

Ano	Valor (R\$)
2012	R\$ 245.850,00



CONVÊNIOS/CONTRATOS DE REPASSE PRESTAÇÃO DE CONTAS REALIZADA





REDE DE ATENDIMENTO

SOBRE A CAIXA

CAIXA CULTURAL

DOWNLOADS

OUIDORIA

FALE CONOSCO

VOLTAR PARA A PAGINA ANTERIOR BOAS-VINDAS TAMANHO DA FONTE A A A

ACOMPANHAMENTO DE OBRAS

OPERAÇÃO CONTRATADA

UF: SE

Número do Contrato: 0387016-37

Nº SIAFI: 759190

Nº SICONV: 0180922011

Município Beneficiado: CUMBE

Programa/Ação: NUC ESP REC/LAZ

Contratado: PM CUMBE

Descrição da Obra/Serviços: Construção de uma Quadra Coberta

Assinatura CT: 30/11/2011

Publicação D.O.U: 05/12/2011

Data Vigência: 31/12/2015

Empregos Gerados:

População Beneficiada:

Valor Investimento: R\$ 479.616,45

Financiamento/Repasse: R\$ 292.500,00

Prestação de Contas Final

Data Recebimento

PCF/CAIXA:

09/03/2016

Data Aprovação CAIXA:

09/03/2016

Data Homologação SIAFI:

16/08/2016

Nº Registro Aprovação SIAFI:

2016NL600961

Situação do Contrato:

Situação Normal

Valor Liberado*	Percentual Obra/Serviços	Percentual Informado Tomador Obra/Serviços	Previsão Obra/Serviços	Situação Obra/Serviços	Data Última Medição
R\$ 292.500,00	100,00 %	0,00%		CONCLUIDA	08/10/2015

* Valor liberado na conta vinculada do Contrato, bloqueado no caso de pendências jurídicas e/ou técnicas (obras/serviços)

Galeria de Imagens

Não há fotos publicadas para este contrato.



O QUE VOCÊ PROCURA?

Produtos e serviços para:


- Vozes
- Empresas: Micro e Pequenas, Médias e Grandes
- Governo: Municipal, Estadual, Federal
- Judiciário

Você também

- Loterias
- Habitação
- PETS

VOCE CLIENTE




[REDE DE ATENDIMENTO](#)
[SOBRE A CAIXA](#)
[CAIXA CULTURAL](#)
[DOWNLOADS](#)
[OUVIDORIA](#)
[FALE CONOSCO](#)
[VOLTAR PARA A PAGINA](#)
[ANTERIOR](#)
[BOAS-VINDAS](#)
[TAMANHO DA FONTE](#)
[A](#)
[A](#)
[A](#)

ACOMPANHAMENTO DE OBRAS

OPERAÇÃO CONTRATADA

UF: SE

Número do Contrato: 0325217-03*

Nº SIAFI: 734787

Nº SIGONV: 0431202010

Município Beneficiado: CUMBE

Programa/Ação: PRODESA

Contratado: PM CUMBE

Descrição da Obra/Serviço: AQUISIÇÃO DE UMA RETROESCAVADEIRA

Assinatura CT: 22/11/2010

Publicação D.O.U.: 24/11/2010

Data Vigência: 30/09/2013

Empregos Gerados:

População Beneficiada:

Valor Investimento: R\$ 211.315,81

Financiamento/Reposse: R\$ 195.000,00

Prestação de Contas Final

Data Recbimento:

PCF/CAIXA:

03/10/2013

Data Aprovação CAIXA:

03/10/2013

Data Homologação SIAFI:

29/11/2013

Nº Registro Aprovação SIAFI:

2013NL603001

Situação do Contrato:

Situação Normal

Valor Liberado*	Porcentual Obra/Serviço	Porcentual Intercurso/Contrato Obra/Serviço	Previsão Obra/Serviço	Situação Obra/Serviço	Data Última Medição
R\$ 195.000,00	100,00%	0,00%		CONCLUIDA	12/09/2013

* Valor liberado na conta vinculada do Contrato, bloqueado no caso de pendências jurídicas e/ou técnicas (obras/serviços)

Galeria de Imagens

Não há fotos publicadas para este Contrato.

[VOLTAR](#)
[NOVA CONSULTA](#)
[SAIR](#)
[DADOS DA OPERAÇÃO](#)

O QUE VOCÊ PROCURA?

Produtos e serviços para:

 Você

 Empresas: Micro e Pequenas, Médias e Grandes

 Governo: Municipal, Estadual, Federal

 Judiciário

 Varejista

 Loterias

 Habitação

 PIS

[VOCE CLIENTE](#)
[ACESSO SUA CONTA](#)



REDE DE ATENDIMENTO

SOBRE A CAIXA

CAIXA CULTURAL

DOWNLOADS

OUVIDORIA

FALE CONOSCO

VOLTAR PARA A PÁGINA ANTERIOR BOAS-VINDAS TAMANHO DA FONTE A A A

ACOMPANHAMENTO DE OBRAS

OPERAÇÃO CONTRATADA

UF: SE
 Número do Contrato: 0375418-66
 Nº SIAFI: 768977
 Nº SICONSV: 0773792011
 Município Beneficiado: CUMBE
 Programa/Ação: PRODESA
 Contratado: PM CUMBE

Assinatura CI: 31/12/2011
 Publicação D.O.U: 09/01/2012
 Data Vigência: 30/12/2013
 Empregos Gerados:
 População Beneficiada:
 Valor Investimento: R\$ 176.134,84
 Financiamento/Repasse: R\$ 156.000,00

Prestação de Contas Final
 Data Recbimento:
 PCF/CAIXA:
 21/07/2014
 Data Aprovação CAIXA:
 21/07/2014
 Data Homologação SIAFI:
 02/09/2014
 Nº Registro Aprovação SIAFI:
 2014NL802135
 Situação do Contrato:
 Situação Normal

Descrição da Obra/Serviços: Aquisição de um caminhão com cecamba basculante

Valor Liberação	Percentual Obra/Serviços	Percentual informado Tomador Obra/Serviços	Previsão Obra/Serviços	Situação Obra/Serviços	Data Última Medição
R\$ 151.000,00	100,00 %	0,00%		CONCLUÍDA	24/05/2013

* Valor liberado na conta vinculada do Contrato, bloqueado no caso de pendências jurídicas e/ou técnicas (obra/serviços)

Galeria de Imagens

Não há fotos publicadas para este contrato.

VOLTAR NOVA CONSULTA SAIR

DADOS DA LIBERAÇÃO

O QUE VOCÊ PROCURA?


Produtos e serviços para:

- Você
- Empresas: Micro e Pequenas, Médias e Grandes
- Governo: Municipal, Estadual, Federal
- Judiciário

Situações:

- Lances
- Habilitação
- L15

VOCE CLIENTE





ESTADO DE SERGIPE
PREFEITURA MUNICIPAL DE GARARU



2. No quadro abaixo, segue detalhamento dos serviços realizados e aprovados pelos órgãos concedentes.

PROPOSTAS ELABORADAS E APROVADAS PELOS ÓRGÃOS CONCEDENTES			
Nº DA PROPOSTA NO SICONV	ÓRGÃO CONCEDENTE	OBJETO DA PROPOSTA	SITUAÇÃO DA PROPOSTA
002272/2019	Ministério da Cidadania	Reforma e Modernização de infraestrutura esportiva de campo de futebol	Proposta e Plano de trabalho aprovado pelo Ministério da Cidadania, conforme comprovação em anexo, onde foi gerado o convênio de nº 886739/2019.

CONVÊNIOS/CONTRATOS DE REPASSE EM EXECUÇÃO			
Nº DO CONVÊNIO/CONTRATO DE REPASSE	ÓRGÃO CONCEDENTE	OBJETO DA PROPOSTA	SITUAÇÃO DO CONVÊNIO
CONVÊNIO: 785142/2013	Ministério do Desenvolvimento Regional	Construção de 04 (quatro) Passagens Molhadas	Aguardando Prestação de Contas, conforme comprovação em anexo.
CONVÊNIO: 794918/2013 CONTRATO DE REPASSE: 1011237-15	Ministério do Turismo	Pavimentação e Drenagem Pluvial de Vias Urbanas - Ruas A, B, D E F do Bairro Mangeroma e Ruas A, C, E e D do Bairro Brandão	Em execução, conforme comprovação em anexo.



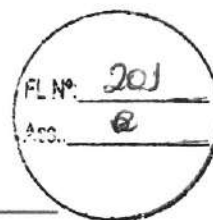
FL N°: 200
Ass.

**ESTADO DE SERGIPE
PREFEITURA MUNICIPAL DE GARARU**

CONVÊNIO: 862401/2017 CONTRATO DE REPASSE: 1038000-05	Ministério do Desenvolvimento Regional	Pavimentação de ruas (Conjunto Elizio Araújo)	Em execução, conforme comprovação em anexo.
CONVÊNIO: 844288/2017 CONTRATO DE REPASSE: 1042119-82	MAPA	Ampliação e adequação do mercado (Povoado São Mateus)	Em execução, conforme comprovação em anexo.
CONVÊNIO: 881113/2018 CONTRATO DE REPASSE: 1062308-44	Ministério do Desenvolvimento Regional	Pavimentação de ruas (Lagoa Primeira)	Em execução, conforme comprovação em anexo.
CONVÊNIO: 864777/2018	Fundação Nacional de Saúde	Implantação de sistema Abastecimento de água	Em execução, conforme comprovação em anexo.
CONVÊNIO: 871576/2018 CONTRATO DE REPASSE: 1055707-29	Ministério do Desenvolvimento Regional	Pavimentação de ruas (Portelinha)	Em execução, conforme comprovação em anexo.
CONVÊNIO: 871815/2018 CONTRATO DE REPASSE: 1055731-29	Ministério do Turismo	Reforma da Praça da Matriz	Em execução, conforme comprovação em anexo.



ESTADO DE SERGIPE
PREFEITURA MUNICIPAL DE GARARU



CONVÊNIO: 875695/2018 CONTRATO DE REPASSE: 1055813-67	Ministério do Desenvolvimento Regional	Melhoramento e reforma de praça	Em execução, conforme comprovação em anexo.
CONVÊNIO: 874698/2018 CONTRATO DE REPASSE: 1057930-63	Ministério da Cidadania	Reforma do campo de futebol (1ª etapa)	Em execução, conforme comprovação em anexo.
CONVÊNIO: 881599/2018	Fundação Nacional de Saúde	Implantação de sistema Abastecimento de água	Em execução, conforme comprovação em anexo.
CONVÊNIO: 886739/2019 CONTRATO DE REPASSE: 1063403-67	Ministério da Cidadania	Reforma e Modernização de infraestrutura esportiva de campo de futebol	Em execução, conforme comprovação em anexo.

CONVÊNIOS/CONTRATOS DE REPASSE COM PRESTAÇÃO DE CONTAS APROVADA			
Nº DO CONVÊNIO/CONTRATE DE REPASSE	ÓRGÃO CONCEDENTE	OBJETO DA PROPOSTA	SITUAÇÃO DA PROPOSTA
CONVÊNIO: 844605/2017 CONTRATO DE REPASSE: 1039369-26	Ministério do Desenvolvimento Regional	Melhoramento e reforma de praças (Praça do cemitério e Praça do Cruzeiro)	Prestação de Contas Aprovada, conforme comprovação em anexo.



**ESTADO DE SERGIPE
PREFEITURA MUNICIPAL DE GARARU**

FL. Nº: 202
Ass.: R

<p>CONVÊNIO: 844603/2017 CONTRATO DE REPASSE: 1039370-43</p>	<p>Ministério do Desenvolvimento Regional</p>	<p>Melhoramento e Reforma de Praça e Canteiros (Av. Jackson de Figueiredo)</p>	<p>Prestação de Contas Aprovada, conforme comprovação em anexo.</p>
<p>CONVÊNIO: 794429/2013 CONTRATO DE REPASSE: 1010820-73</p>	<p>Ministério das Cidades</p>	<p>Pavimentação de Vias Públicas (Oiteiro)</p>	<p>Prestação de Contas Aprovada, conforme comprovação em anexo.</p>
<p>CONVÊNIO: 750148/2010</p>	<p>Ministério da Cidadania</p>	<p>Projeto para a Comunidade Terapêutica Fazenda da Esperança Santa Rita Aquisição de Material Permanente.</p>	<p>Prestação de Contas Aprovada, conforme comprovação em anexo.</p>

À vista dos serviços acima detalhadamente expostos, contratados por este Município e realizados pelo Wandemberg Cavalcante Batista, ATESTAMOS, com louvor, a sua capacidade técnica.

Gararu, 26 de novembro de 2020.

8º OFÍCIO

Elizabeth Freire Santos de Oliveira
ELIZABETH FREIRE SANTOS DE OLIVEIRA
Prefeita Municipal



CARTÓRIO DO 8º OFÍCIO
TABELIÃO: DANIEL PIETRE



Reconheço por semelhança a(s) firma(s) de:

Elizabeth Freire Santos de Oliveira

Selo TJSE: 202029527142657

Acesse: <http://www.tjse.jus.br/x/GQA8UB>

Aracaju, 01/12/2020 13:49:35 25957



Termo Especial de compromisso e posse da
Prefeita eleita em 02 de outubro de 2016.
Isaac de Oliveira Cruz,
Oficial Tabelião
Estyvy Deivyd S. Melo
Escrevente

no primeiro dia do mês de janeiro do ano de dois mil e dezessete, nesta cidade de Gararu, estado de Sergipe, na sede da Câmara Municipal, em sua sala de sessões, presente o Sr. Josivaldo Alves dos Santos, presidente da Câmara e demais vereadores que estiverem, comigo, secretário, aí compareceu a Sr.ª Elizabeth Freire Santos de Oliveira, prefeita eleita deste município pela legenda do partido socialista cristão - PSC, ao qual depois de apresentado o respectivo diploma expedido pelo juiz eleitoral, da 8ª zona deste Estado, o Sr. presidente deferiu e compromissos regimental, convidando-a a prestar o seguinte compromisso:

"Manter, Defender e cumprir a constituição Federal e a lei orgânica municipal, observar as leis, promover o bem geral dos municípios e exercer o cargo sob inspeção da Democracia, da legitimidade e da legalidade, e sustentar a integridade e a autonomia do município de Gararu".

Prestado de pé o referido juramento, o presidente declarou a Sr.ª Elizabeth Freire Santos de Oliveira, empessada no cargo de "prefeita deste município".

Ato contínuo, empessada apresentou a sua declaração pública de bens, para constar lavrada no presente termo especial, que se

Carimbo e não fe q
Cópia fotostática
fict do original
12
Isaac de
Oliveira Cruz
Tabelião
Estyvy Deivyd
S. Melo
Escrevente

vereadores presentes. Rogério Santos e seus filhos²⁰ secretário da Câmara Municipal mandei transcrever e assino.

Yosivaldo Alves dos Santos
Presidente

Elizabeth Freire Santos dos Oliveira
Prefeita Empressada

vereadores

Adriano Firmino dos Santos
Yosivaldo Alves dos Santos
Rogério Santos e seus filhos
Valquiria Bezerra de França Castro
José de O. Santos

FL. Nº 204
Acc. 6

2º CARTÓRIO FÍCIO
NOTAS E REGISTROS
GARARU SERGIPE

Isaac de Oliveira Cruz
Oficial e Tabelião

Estyvy Deivyd S. Melo
Escrevente

Certifico e dou fé o
CARTÓRIO FÍCIO
Isaac de Oliveira Cruz
Tabelião
Estyvy Deivyd S. Melo
Escrevente
12

Selo Digital de Fiscalização
Tribunal de Justiça de Sergipe
2º Ofício da Comarca de Gararu/SE
Selo TJSE 201 29584-00000000
Acesso: www.tjse.jus.br/tf2

2º Ofício da Comarca de Gararu-SE

Certifico e dou fé no ato de 23/01/2014 do Livro 011
de Títulos e Documentos, sob o nº de ordem 1979

registrado o presente documento

Gararu-SE, de de

PROTOCOLO
LIVRO 011 FLS. 100 No. 1979
GARARU, / / 2014

OFICIAL E TABELIAO

Isaac de Oliveira Cruz
Oficial de Registro


2º CARTÓRIO FÍCIO
NOTAS E REGISTROS
GARARU SERGIPE

Isaac de Oliveira Cruz
Oficial e Tabelião

Estyvy Deivyd S. Melo
Escrevente

Ata Especial de Empromisso e Posse do
prefeito eleito em 02 de outubro de 2013
no primeiro dia do mês de janeiro do ano
de dois mil e dezessete, nesta cidade de Gararu
estado de Sergipe, na sede da Câmara Muni-
cipal, em sua sala de sessões, presente o sr.
Yosivaldo Alves dos Santos, presidente da câ-
mara e demais vereadores que subscrevem
semigo, secretário, aí compareceu o sr. Jose-
dirceira Freitas, irmão, do vice-prefeito eleito
deste município pela legenda do partido Patrio-
tismo P.P. ao qual dependo a representada e

FL N.º 205
R



PODER JUDICIÁRIO
TRIBUNAL REGIONAL ELEITORAL DE SERGIPE

DIPLOMA

O Presidente da 08ª Junta Eleitoral, no uso das atribuições que lhe confere o artigo 215 do Código Eleitoral (Lei n.º 4.737, de 15 de julho de 1965), tendo em vista a proclamação dos resultados das eleições de 02 de outubro de 2016, expede o diploma de Prefeito a:

ELIZABETH FREIRE SANTOS DE OLIVEIRA

Eleita pela Coligação **A VONTADE DO POVO** (PSC, PTB, PTC, PMN, PSDB, PR, PPL, SD) do município de Gararu/SE, com 3.495 votos preferenciais, do total de 7.058 votos válidos, conforme Ata Geral das Eleições.

Gararu/SE, 15 de dezembro de 2016.

Carlos Rodrigo de Moraes Lisboa
Juiz Eleitoral

Selo Digital de Fiscalização
Tribunal de Justiça de Sergipe
2º Ofício da Comarca de Gararu -
02/01/2017 - 16:17:43
Selo TJS: 201729584000056
Acesse: www.tjse.jus.br/x/DEZ728

Cartório
FICIN
Certifico e dou fé que a presente cópia fotostática é a reprodução fiel do original que me foi exibido.
02 JAN 2017
Gararu-SE
Em Teste
O TABELIAO
Isaac de Oliveira Cruz
Tabelião
Estyry Remy S. Melo
Substituto



PROPOSTAS/PLANOS DE TRABALHO APROVADOS



Modalidade	Contrato de Repasse.	Enviada para mandatária?	
Situação	Proposta/Plano de Trabalho Aprovados		
Número da Proposta	002272/2019		



Sim

Lista de Documentos Digitalizados

Nenhum registro foi encontrado.

Proponente CNPJ 13.112.669/0001-17 - MUNICIPIO DE GARARU

[Detalhar](#)

Executores

Nenhum registro foi encontrado.

Órgão 55000 - MINISTERIO DA CIDADANIA

Justificativa

Caracterização dos interesses recíprocos	Vislumbrando as diretrizes do programa, temos por reciprocidade o desvelo na melhoria da qualidade de vida da população e ofertar a adequação do espaço físico do equipamento ao público, além de reverter em benefícios para a saúde do cidadão a prática esportiva a que o espaço se propõe. Num contexto geral podemos afirmar que o interesse mútuo prepondera nesta ocasião, visto que o objeto se propõe a realizar melhorias que o município não conseguiria suprir sozinho ou de maneira isolada.
Público alvo	Desportistas do município em geral, mas especificamente adultos, jovens e crianças que se utilizam daquele espaço para a prática de futebol e outras atividades.
Problema a ser resolvido	Melhoria do espaço físico do campo de futebol do Município de Tomar do Geru, fomento à prática de atividades desportivas entre elas o futebol, corresponder ao anseio da população local suprimindo a necessidade de instalações apropriadas à prática de atividades físicas, e combate à ociosidade de jovens e crianças.
Resultados esperados	Melhoria do serviço prestado à comunidade, corresponder ao anseio da população local, suprir a necessidade de instalações apropriadas à prática de educação física e garantir um serviço de qualidade.
Relação entre a proposta e os objetivos e diretrizes do programa	O objeto proposto tem estrita relação com objetivos e diretrizes do programa, visto que no pleito o município propõe a reforma e modernização de um espaço público utilizado pela população para a prática desportiva. O presente instrumento está em consonância com os objetivos apresentados pelo Ministério da Cidadania.
Categorias	Obras e Serviços de Engenharia
Objeto do Convênio	Reforma e Modernização de infraestrutura esportiva de campo de futebol
Capacidade Técnica e Gerencial	Conforme o § 5º, inciso II do Art.7º e o inciso V do Art. 16 da Portaria Interministerial 424/2016, declaro que esta Prefeitura dispõe de estrutura física e de pessoal, com capacidade administrativa, técnica e gerencial para a execução do objeto proposto, assumindo inteira responsabilidade pelo cumprimento de todas as fases exigidas legalmente, inclusive as que se referem à licitação, acompanhamento da execução e prestação de contas.

Arquivos Anexos - Capacidade Técnica e Gerencial

Nome Arquivo	Data Upload	
Declaração de Capacidade Técnica e Gerencial2.pdf	22/03/2019	Baixar

Dados Bancários

Banco	CAIXA ECONOMICA FEDERAL		
Agência	3303-0	Conta	0066472588
Situação	Conta Pendente de Regularização	Data da Última Modificação	20/05/2019 00:00:00
Descrição	A Plataforma +Brasil recebeu o número da conta-corrente do convênio. Para regularizar esta conta, o Conveniente deve se dirigir à instituição bancária para entregar os documentos necessários, conforme orientação da própria instituição.		

Datas

Data da Proposta	13/03/2019
Data Início de Vigência	01/05/2019
Data Término de Vigência Atual	31/12/2021
Data Limite p/ Prestação de Contas	

Valores

R\$ 245.000,00	Valor Global
R\$ 238.750,00	Valor de Repasse
R\$ 6.250,00	Valor da Contrapartida
R\$ 6.250,00	Valor Contrapartida Financeira
R\$ 0,00	Valor Contrapartida Bens e Serviços

FL No. 206
A-49/09/2019

Detalhar Proposta

R\$ 0,00 Valor de Rendimentos de Aplicação

Anexos de comprovação da contrapartida



Nome

Declaração de Contrapartida e Folha QDD.pdf

[Baixar Contrapartida](#)


Cronograma orçamentário do valor do repasse

Ano	Valor (R\$)
2019	R\$ 238.750,00



CONVÊNIOS/CONTRATOS DE REPASSE EM EXECUÇÃO





CONVÊNIOS/CONTRATOS DE REPASSE EM EXECUÇÃO



Modalidade	Contrato de Repasse	Enviada para mandatária?	Sim	Situação no SIAFI	Enviado para o SIAFI - 2014NS000484
Situação de Contratação Atual	Normal				
Situação	Em execução				
	Empenhado	Sim	Publicação	Publicado	
Número do Convênio	794918/2013		Numero da Proposta	050868/2013	
Número Interno do Órgão	50868/2013				
Número do Processo	0508682013				

FL N° 211

Ass.

Lista de Documentos Digitalizados

Nome Arquivo	Data Upload
Of. 224-2015 - Gararu.pdf	01/04/2015 Baixar
AR GARARU RAP 2013 2014.pdf	13/04/2015 Baixar
Gararu 1011237-15_2013-SICONV 794918.pdf	26/01/2015 Baixar
Termo Aditivo_261018 PA GIGOV 35_18 OF PM GARARU 004_AC_2018.pdf	03/04/2018 Baixar
Oficio 130 do Município_PARECER GIGOV AJ 230_Termo Aditivo_Publicacao DOU_Tarifa Paga_Prorrogacao de Vigencia.pdf	15/10/2018 Baixar
TA-Vig-Gararu-794918-30.03.2020.pdf	04/02/2020 Baixar
ex-officio gararu.pdf	06/04/2020 Baixar
Termo Aditivo 794918_2013.pdf	18/06/2019 Baixar
Extrato ADITIVO 794918_GARARU.pdf	18/06/2019 Baixar

Proponente CNPJ 13.112.669/0001-17 - MUNICIPIO DE GARARU

[Detalhar](#)

Executores

Nenhum registro foi encontrado.

Fundamento Legal Decreto 6170/07

Órgão 54000 - MINISTERIO DO TURISMO

Justificativa O município de Gararu foi criado em 1953 e tem 11.405 habitantes, representando 0,20% da população do estado, sendo 3.052 habitantes na zona urbana e 8.353 habitantes na zona rural, com área de 654 km², sua densidade demográfica é de 27,85 habitantes/km² e seu IDH é de 0,572. O município, dista 161 km da capital, localizada às margens do Rio São Francisco e suas principais atividades econômicas estão relacionadas à piscicultura, a agricultura e ao turismo, que está fortemente ligado à presença do Rio São Francisco. O município de Gararu está incluído entre aqueles que dependem unicamente dos repasses federais, com essa realidade apresentada, para que possamos ter novos investimentos, a exemplo de pavimentação em paralelepípedo e drenagem pluvial nos bairros Mangerona e Brandão, se faz necessário o apoio e aprovação de projetos pelo Governo Federal. O Turismo é hoje um dos maiores responsáveis pela geração de renda, novos postos de trabalho e pelo desenvolvimento da região. Dentre os atrativos turísticos do município citamos o Point da Carne do Sol, Riacho do Cotovelo que são muito procurados para o banho de rio e a pesca artesanal. Um outro ponto é a Serra da Barriguda ponto mais alto do município, onde é explorado os esportes radicais: rapel, salto de asa delta, trilha do salgadinho e também o encontro de Jeepeiros. Os restaurantes de comidas típicas da região (pirão de galinha caipira, pirão de capão, carne do sol e muito mais) também serão beneficiados com a pavimentação e drenagem pluvial das ruas de acesso, pois o número de visitantes irá aumentar consideravelmente, expandido o turismo gastronômico local. Podemos também ressaltar a tradicional manifestação cultural local, como a Festa da Cabacinha, realizada há mais de 20 anos, fomentando e desenvolvendo a cultura do município de Gararu, festa essa, que traz mais de 10 mil pessoas todos os anos. Com a saturação dos grandes centros, cada vez mais se busca formas alternativas de turismo, sobretudo as ligadas ao campo, ao meio ambiente, ao esporte de aventura e a eventos, o que tem transformado potencialmente pequenas regiões em roteiros de sucesso turístico garantido. O pleito proposto torna uma urgência, pois o Município é carente em infraestrutura urbana, mesmo sendo privilegiado em sua localização às margens do Rio São Francisco e graças aos esforços do poder público local e da cooperação de sua população, não só descobriu essa potencialidade, como já está explorando mesmo que de forma rudimentar, mais de forma responsável e sustentável. Para tanto tem-se buscado investir em infraestrutura e recursos humanos, o que, concretamente já resultou na presença de inúmeros visitantes à cidade. Com base nisto, a cidade de Gararu/SE, pleiteia o projeto para Pavimentação e Drenagem Pluvial das ruas A, B, D e F do bairro Mangerona e das ruas A, C e D do bairro Brandão, que dão acesso às margens do Rio São Francisco e ao Balneário da Lagoa Funda. OBJETIVOS E METAS: - Expandir a oferta turística da cidade; - Aumentar

24/11/2020

Detalhar Proposta



a taxa de ocupação da rede hoteleira; - Atrair o público local e de cidades circunvizinhas e turistas; - Proporcionar a criação de empregos diretos e indiretos; - Aumentar a arrecadação do estado e município através de recolhimento de impostos. RESULTADOS ESPERADOS: - Propiciar um atrativo turístico diferenciado aos visitantes; - Fortalecer a economia local; - Atrair turistas de cidades vizinhas e outros Estados, com o objetivo de melhorar a qualidade de atendimento aos turistas. Emenda nº 27340011, Funcional Programática 23.695.2076.10V0 - Apoio a Infraestrutura Turística, do Deputado Federal Rogério Carvalho

Categorias

Objeto do Convênio

Apoio a Projetos de Infraestrutura Turística - Pavimentação e Drenagem Pluvial de Vias Urbanas

Capacidade Técnica e Gerencial

Arquivos Anexos - Capacidade Técnica e Gerencial

Nome Arquivo	Data Upload	
Declaração capacidade técnica e gerencial.pdf	22/09/2013	Baixar

OBTV

Opera por OBTV	Sim	Permite OBTV do tipo "OBTV para o Conveniente"	Não

Dados Bancários

Banco	CAIXA ECONOMICA FEDERAL		
Agência	3303-0	Conta	0066471476
Situação	Conta Regularizada	Data da Última Modificação	15/10/2018 00:00:00
Descrição	A instituição bancária informou a regularização da conta do convênio e a mesma está pronta para ser movimentada.		

Datas [Ver Historico Datas](#)

Data da Proposta	17/08/2013
Data Assinatura	31/12/2013
Convênio publicado no DOU em	15/01/2014
Data Inicio de Vigência	31/12/2013
Data Término de Vigência Atual	31/12/2020
Data Limite p/ Prestação de Contas	01/03/2021

Valores

R\$ 350.000,00	Valor Global
R\$ 341.250,00	Valor de Repasse
R\$ 8.750,00	Valor da Contrapartida
R\$ 8.750,00	Valor Contrapartida Financeira
R\$ 0,00	Valor Contrapartida Bens e Serviços
R\$ 0,00	Valor de Rendimentos de Aplicação

Anexos de comprovação da contrapartida


Nome	
Declaração contrapartida.pdf	Baixar Contrapartida

Cronograma orçamentário do valor do repasse

Ano	Valor (R\$)
2013	R\$ 341.250,00

Modalidade	Contrato de Repasse.	Enviada para mandatária?	Sim	Situação no SIAFI	Enviado para o SIAFI - 2017NS025574
------------	----------------------	--------------------------	-----	-------------------	-------------------------------------

Situação de Contratação Atual	Normal			
Situação	Em execução			
	Empenhado	sim	Publicação	Publicado
Número do Convênio	862401/2017		Numero da Proposta	014420/2017
Número Interno do Órgão	014420/2017			
Número do Processo	0144202017			



Lista de Documentos Digitalizados

Nome Arquivo	Data Upload	
Justificativa MCidades.pdf	03/07/2018	Baixar
NOTIF CAMARA E PUBL DOU 1038000.pdf	08/02/2018	Baixar
CT GARARU 1038000.pdf	08/02/2018	Baixar
CR 1038000-05 Gararu - Rec. Câmara of. 575.pdf	19/05/2020	Baixar
OF 575 2020 - PM Gararu - 1038000-05 - Ofício de Credito de Recursos.pdf	19/05/2020	Baixar
Proponente	CNPJ 13.112.669/0001-17 - MUNICIPIO DE GARARU	
		Detalhar

Executores

Nenhum registro foi encontrado.

Fundamento Legal	Decreto 6170/07
Órgão	56000 - MINISTERIO DAS CIDADES

Justificativa

O município está localizado no extremo norte do Estado de Sergipe, limitando-se a oeste com os municípios de Porto da Folha e Nossa Senhora da Glória, a sul com Gracho Cardoso, a leste com Itabi e Nossa Senhora de Lourdes e a norte com o Estado de Alagoas. A área municipal ocupa 654km². A sede municipal tem altitude de 20 metros e está geograficamente definida pelas coordenadas 09°58'04" de latitude sul e 37°05'00" de longitude oeste. O acesso a partir de Aracaju, é feito pelas rodovias pavimentadas BR-235, BR-101 e SE- 200, via Propriá, num percurso de aproximadamente 161km, ou então via Feira Nova, pelas rodovias BR-235, BR-101, SE-206, SE-104 e SE-200, todas pavimentadas. O município foi criado pela Resolução Provincial no 1.047 de 15.03.1877. A população total é de 11.405 habitantes, sendo 2.832 residentes na área urbana e 8.573 na zona rural, com uma densidade demográfica de 17,41 hab/km². A infraestrutura é sinônimo de progresso e desenvolvimento socioeconômico para as localidades, já que esta obra visa atender as necessidades locais e ao mesmo tempo contribuir para as empresas instaladas na região, mas para isso se concretizar é necessário planejamento por parte da administração municipal, além da ajuda de parcerias, tanto do poder público quanto do privado. Para a comunidade, a infraestrutura significa o fim da convivência diária com os adventos dos efeitos climáticos, onde ora os mesmos convivem com a poeira, ora com a lama. O pó, além do incômodo da sujeira, pode intensificar problemas respiratórios, já que no período de chuvas o pavimento sofre com o tráfego e possíveis erosões, o que pode resultar até mesmo em trechos intransitáveis, comprometendo a locomoção dos moradores, além de dificultar enormemente o acesso dos alunos às escolas. Para o município, as obras de infraestrutura urbana podem incrementar avanços no escoamento da produção rural, seja ela provinda do campo ou da pecuária, além de proporcionar melhorias na infraestrutura viária e, por fim, possibilitar o acesso de visitantes a áreas turísticas de sua região. Enfim, temos que estar conscientes que as estradas, ruas e rodovias deixaram de ser entendidas apenas com o intuito de ligar localidades entre si e permitir o fluxo de tráfego entre as mesmas. A importância para o nosso município, é de fácil entendimento. A infraestrutura gera a integração física com as demais cidades, barateia os custos de escoamento da produção dos produtores, torna as pessoas mais acessíveis aos serviços de saúde, bens e serviços, agiliza o tráfego, afinal, leva inúmeras possibilidades de melhoria na qualidade de vida de todos. É importante ressaltar um dos problemas grave que também afeta nosso município é falta de infraestrutura adequada, pois muitas ruas ainda não estão pavimentadas e, conseqüentemente, vem causando vários problemas, principalmente de ordem de saúde pública. Com esta realidade vimos pleitear junto a esse ministério, a aprovação do projeto. Dessa maneira, se contemplados com tais recursos, iremos proporcionar uma melhoria na qualidade de vida destas comunidades. Informamos que a proposta ora apresentada se refere à emenda número 36930011, disponibilizada pelo parlamentar JONY MARCOS.

Categorias	
Objeto do Convênio	Pavimentação de vias públicas

24/11/2020

Detalhar Proposta



Conforme o § 5º, inciso II do Art. 7º e o inciso V do Art. 16 da Portaria Interministerial 424/2016, declaro que esta Prefeitura dispõe de estrutura física e de pessoal, com capacidade administrativa, técnica e gerencial para a execução do objeto proposto, assumindo inteira responsabilidade pelo cumprimento de todas as fases exigidas legalmente, inclusive as que se referem à licitação, acompanhamento da execução e prestação de contas.

Arquivos Anexos - Capacidade Técnica e Gerencial

Nome Arquivo	Data Upload	
Gararu - Declaração de Capacidade Técnica e Gerencia_2017.pdf	23/03/2017	Baixar

OBTV

Opera por OBTV	Sim	Permite OBTV do tipo "OBTV para o Conveniente"	Não
----------------	-----	--	-----

Dados Bancários

Banco	CAIXA ECONOMICA FEDERAL		
Agência	3303-0	Conta	0066471743
Situação	Conta Regularizada	Data da Última Modificação	12/09/2018 00:00:00
Descrição	A instituição bancária informou a regularização da conta do convênio e a mesma está pronta para ser movimentada.		

Datas

Data da Proposta	15/03/2017
Data Assinatura	29/12/2017
Convênio publicado no DOU em	11/01/2018
Data Início de Vigência	29/12/2017
Data Término de Vigência Atual	31/12/2021
Data Limite p/ Prestação de Contas	01/03/2022

Valores

R\$ 250.000,00	Valor Global
R\$ 245.850,00	Valor de Repasse
R\$ 4.150,00	Valor da Contrapartida
R\$ 4.150,00	Valor Contrapartida Financeira
R\$ 0,00	Valor Contrapartida Bens e Serviços
R\$ 0,00	Valor de Rendimentos de Aplicação

Anexos de comprovação da contrapartida

Nenhum registro foi encontrado.

Cronograma orçamentário do valor do repasse

Ano	Valor (R\$)
2017	R\$ 245.850,00

Modalidade	Contrato de Repasse.	Enviada para mandatária?	Sim	Situação no SIAFI	Enviado para o SIAFI - 2019NS006456
Situação de Contratação Atual	Normal				
Situação	Em execução				
	Empenhado	sim	Publicação	Publicado	
Número do Convênio	844288/2017		Número da Proposta	014491/2017	
Número Interno do Órgão	14491/2017				
Número do Processo	0144912017				

FL Nº: 215

Ass: R

Lista de Documentos Digitalizados

Nome Arquivo	Data Upload	
DOU 02.10.17.pdf	24/10/2017	Baixar
cr1042119.pdf	24/10/2017	Baixar
Of Camara Municipal Gararu.pdf	15/05/2018	Baixar
DOU Publicação TA.pdf	27/04/2020	Baixar
OF 0728 - PM Gararu - 1042119-82 - Ofício de Autorização de Início de Objeto (Portaria 424 2016).pdf	29/07/2019	Baixar
Proponente	CNPJ 13.112.669/0001-17 - MUNICÍPIO DE GARARU	
		Detalhar

Executores

Nenhum registro foi encontrado.

Fundamento Legal	Decreto 6170/07
Órgão	22000 - MINISTÉRIO DA AGRICULTURA, PECUARIA E ABASTECIMENTO
Justificativa	<p>O município está localizado no extremo norte do Estado de Sergipe, limitando-se a oeste com os municípios de Porto da Folha e Nossa Senhora da Glória, a sul com Gracho Cardoso, a leste com Itabi e Nossa Senhora de Lourdes e a norte com o Estado de Alagoas. A área municipal ocupa 654km². A sede municipal tem altitude de 20 metros e está geograficamente definida pelas coordenadas 09°58'04" de latitude sul e 37°05'00" de longitude oeste. O acesso a partir de Aracaju, é feito pelas rodovias pavimentadas BR-235, BR-101 e SE- 200, via Propriá, num percurso de aproximadamente 161km, ou então via Feira Nova, pelas rodovias BR-235, BR-101, SE-206, SE-104 e SE-200, todas pavimentadas. O município foi criado pela Resolução Provincial no 1.047 de 15.03.1877. A população total é de 11.405 habitantes, sendo 2.832 residentes na área urbana e 8.573 na zona rural, com uma densidade demográfica de 17,41 hab/km². As principais atividades econômicas estão relacionadas à piscicultura e a agricultura. O número estimado de produtores rurais é de 5.946, sendo 4.241 homens e 1.705 mulheres distribuídos em 42 associações, tendo como o milho (6.280ha) e o feijão (1.120ha) suas principais culturas. As principais criações (rebanhos) são: bovinos (28.100cabeças), suínos (2.930cabeças), caprinos (590cabeças) e ovinos (6.800cabeças) com uma produção de origem animal de 15.000ltd/dia de leite, 10.000kg/mês de queijo e 14.750kg/ano de mel. Diante desse volume no setor agrícola, entendemos que se faz necessário de mais investimentos para melhorarmos nossa estrutura física para a comercialização dos bens produzidos nesses setores. Hoje, essa comercialização se dá em local aberto, no meio das ruas, sem a mínima condição de armazenamento, higiene, organização e conforto. A Reforma e Ampliação do mercado no Povoado São Mateus trará benefícios concretos não só aos produtores, mas também à população em geral, que disporá de local adequado para escolha e compra dos seus produtos necessários no dia a dia. No aspecto quantitativo, a estimativa é de um incremento significativo na produção e comercialização agrícola territorial e regional e maior condição exposição para a venda e melhores condições sanitárias dos produtos que são disponíveis no espaço com preços mais acessíveis, ampliando a produção da agricultura familiar. Vislumbram-se, ainda, resultados indiretos, porém, não menos importantes, como a geração de novos empregos no setor de transportes e construção civil, nos locais de abrangência do programa. A inclusão social e econômica de contingentes de agricultores familiares no município, no território a que ele pertence e na região, constitui uma prioridade que não pode continuar sendo relegada a planos secundários, sobretudo porque esses estratos populacionais são constituídos de comunidades da área rural, o que sem apoio, eleva a situação à condição de grave desordenamento social, porquanto ceifa todas as possibilidades de soerguimento futuro, o que exige, pois, ações imediatas que não somente detenham esse crescente processo de exclusão e êxodo rural, mas principalmente, que reestruturem as engrenagens da sociedade rural e incentive a permanência do homem no campo através da produção e de local adequado para comercialização. O desemprego e o êxodo rural cresceram a níveis alarmantes nos últimos anos, em decorrência de fatores econômicos e, sobretudo, da falta de ações</p>



estruturantes por parte do poder público municipal, no sentido de auxiliar a agricultura familiar, não só no plantio, mas também dando condições básicas para comercialização do produto. As diversas comunidades de produtores familiares beneficiárias têm como fonte de renda a agricultura e a pecuária. Criam caprinos, ovinos e gado leiteiro e gado de corte, para consumo próprio, destinando o excesso à comercialização. Estes recursos são oriundos da emenda parlamentar de nº 26000022, de Autoria do parlamentar Virgínio de Carvalho.

Categories

Objeto do Convênio	Ampliação e adequação do mercado.
Capacidade Técnica e Gerencial	Conforme o § 5º, inciso II do Art.7º e o inciso V do Art. 16 da Portaria Interministerial 424/2016, declaro que esta Prefeitura dispõe de estrutura física e de pessoal, com capacidade administrativa, técnica e gerencial para a execução do objeto proposto, assumindo inteira responsabilidade pelo cumprimento de todas as fases exigidas legalmente, inclusive as que se referem à licitação, acompanhamento da execução e prestação de contas.

Arquivos Anexos - Capacidade Técnica e Gerencial

Nome Arquivo	Data Upload	
Gararu - Declaração de Capacidade Técnica e Gerencia_2017.pdf	11/04/2017	Baixar

OBTV

Opera por OBTV	Sim	Permite OBTV do tipo "OBTV para o Conveniente"	Não
----------------	-----	--	-----

Dados Bancários

Banco	CAIXA ECONOMICA FEDERAL		
Agência	3303-0	Conta	0066471859
Situação	Conta Regularizada	Data da Última Modificação	12/09/2018 00:00:00
Descrição	A instituição bancária informou a regularização da conta do convênio e a mesma está pronta para ser movimentada.		

Datas

Data da Proposta	15/03/2017
Data Assinatura	27/09/2017
Convênio publicado no DOU em	02/10/2017
Data Início de Vigência	27/09/2017
Data Término de Vigência Atual	31/12/2021
Data Limite p/ Prestação de Contas	01/03/2022

Valores [Ver Historico Valores](#)

R\$ 268.917,85	Valor Global
R\$ 243.750,00	Valor de Repasse
R\$ 25.167,85	Valor da Contrapartida
R\$ 25.167,85	Valor Contrapartida Financeira
R\$ 0,00	Valor Contrapartida Bens e Serviços
R\$ 0,00	Valor de Rendimentos de Aplicação


Anexos de comprovação da contrapartida

Nenhum registro foi encontrado.

Cronograma orçamentário do valor do repasse

Ano	Valor (R\$)
2017	R\$ 243.750,00

Modalidade	Contrato de Repasse.	Enviada para mandatária?	Sim	Situação no SIAFI	Enviado para o SIAFI - 2018NS004095
Situação de Contratação Atual	Normal				
Situação	Em execução				
	Empenhado	sim	Publicação	Publicado	
Número do Convênio	874698/2018		Numero da Proposta	035024/2018	
Número Interno do Órgão	35024/2018				
Número do Processo	350242018				



Lista de Documentos Digitalizados

Nome Arquivo	Data Upload	
Contrato_Publicacao DOU_OF 663 Camara Municipal.pdf	07/08/2018	Baixar
Proponente	CNPJ 13.112.669/0001-17 - MUNICIPIO DE GARARU	
		Detalhar

Executores

Nenhum registro foi encontrado.

Fundamento Legal	Decreto n. 6.170/2007
Órgão	55000 - MINISTERIO DA CIDADANIA

Justificativa

O município está localizado no extremo norte do Estado de Sergipe, limitando-se a oeste com os municípios de Porto da Folha e Nossa Senhora da Glória, a sul com Gracho Cardoso, a leste com Itabi e Nossa Senhora de Lourdes e a norte com o Estado de Alagoas. A área municipal ocupa 654km². A sede municipal tem altitude de 20 metros e está geograficamente definida pelas coordenadas 09°58'04" de latitude sul e 37°05'00" de longitude oeste. O acesso a partir de Aracaju, é feito pelas rodovias pavimentadas BR-235, BR-101 e SE- 200, via Propriá, num percurso de aproximadamente 161km, ou então via Feira Nova, pelas rodovias BR-235, BR-101, SE-206, SE-104 e SE-200, todas pavimentadas. O município foi criado pela Resolução Provincial no 1.047 de 15.03.1877. A população total é de 11.405 habitantes, sendo 2.832 residentes na área urbana e 8.573 na zona rural, com uma densidade demográfica de 17,41 hab/km². Entretanto, trazendo a questão para o nosso âmbito, para que o esporte se torne, efetivamente, um fator de melhoramento da qualidade de vida dos munícipes, é preciso que nós, mandatários eleitos, apresentemos definições quanto ao papel do esporte na esfera municipal, incluindo em tal iniciativa a parceria de escolas, sociedade civil organizada, empresas, ONG'S e etc., para que os benefícios para a sociedade sejam cada vez maiores e duradouros. Por tal razão, deferido o presente plano de trabalho por essa reconhecida instituição do governo federal, como almejamos, confiamos que essa Infraestrutura esportiva venha dar continuidade ao programa municipal de esportes que será plenamente exitoso quanto à promoção e difusão do esporte na localidade em questão e localidades vizinhas; quanto ao acesso à prática esportiva de qualidade e ao despertar da consciência de sua necessidade para o bem estar individual e coletivo, quanto à contribuição para o melhoramento da qualidade de vida, quanto à inclusão educacional e social, quanto à redução do tempo de exposição de crianças e adolescentes a situações de risco social - violência, trabalho infantil e fome. A inclusão social e econômica de contingentes populacionais em situação de risco social na municipalidade, constitui uma prioridade que não pode continuar sendo relegada a planos secundários, sobretudo porque a maior parte de tais estratos populacionais é constituída de crianças e adolescentes, o que eleva a situação à condição de grave desordenamento social, porquanto ceifa todas as possibilidades de soerguimento futuro, o que exige, pois, ações imediatas que não somente detenham esse crescente processo de exclusão, mas principalmente, que reestremem as engrenagens da sociedade no sentido de absorvê-los e reeducá-los pelos valores da solidariedade, autoestima, do respeito ao próximo, da tolerância, do espírito de coletividade, da cooperação, da disciplina, do respeito às leis e do culto à vida saudável. O município dispõe de pessoal qualificado na área esportiva, educacional e social, mas não dispõe de condições orçamentárias para investir em infraestrutura adequada para viabilizar a implantação de projetos sócio esportivos e a prática amadora de esportes. O município, não obstante, tratar-se de cidade de pequeno porte, convive com problemas econômicos e sociais que impedem que a maioria da sua população, principalmente a comunidade residente na zona rural, possa gozar de um padrão de vida digno e respeitável. Com efeito, o poder público municipal hipertrofiado pela ação política autofágica dos dirigentes que se revezaram ao longo de décadas, dissociada dos verdadeiros interesses populares, não conseguiu produzir políticas públicas que pudessem sequer amenizar esse martírio social, não obstante a existência, em nível estadual e federal, de uma gama de

programas governamentais com tal finalidade. E o resultado é pré-catastrófico: evasão e baixo aproveitamento escolar, crianças e adolescentes com o futuro comprometido pelo ingresso precoce em atividades laborais rurais; analfabetismo; alcoolismo; prostituição infanto-juvenil; drogas e etc.. Segundo dados do IBGE a população do município é dividida entre 2.136 jovens entre 15 e 24 anos, 1.271 crianças e adolescentes com até 14 anos de idade. Estipula como uma de suas prioridades investimentos ligados a Reforma do campo de futebol no município, com intuito de contribuir para a adequação de espaços esportivos que promovem diversas atividades esportivas tendo como público alvo a população do município. É conhecido que o esporte, além dos inúmeros benefícios para a saúde, desenvolve, sobretudo nas crianças e jovens, habilidades sócio emocionais tais como disciplina, senso de coletividade, criatividade, sociabilidade e autoestima. Do ponto de vista social, a prática esportiva também é instrumento de combate aos malefícios oriundos da situação de vulnerabilidade social, principalmente em regiões periféricas. Informamos que a proposta refere à emenda parlamentar número 23310005 - MARIA DO CARMO ALVES.



Categories	Obras e Serviços de Engenharia
Objeto do Convênio	Reforma do campo de futebol no município
Capacidade Técnica e Gerencial	Conforme o § 5º, inciso II do Art. 7º e o inciso V do Art. 16 da Portaria Interministerial 424/2016, declaro que esta Prefeitura dispõe de estrutura física e de pessoal, com capacidade administrativa, técnica e gerencial para a execução do objeto proposto, assumindo inteira responsabilidade pelo cumprimento de todas as fases exigidas legalmente, inclusive as que se referem à licitação, acompanhamento da execução e prestação de contas.

Arquivos Anexos - Capacidade Técnica e Gerencial

Nome Arquivo	Data Upload	
Declaração de Capacidade Técnica e Gerencial.pdf	13/04/2018	Baixar

OBTV

Opera por OBTV	Sim	Permite OBTV do tipo "OBTV para o Convênio"	Não
----------------	-----	---	-----

Dados Bancários

Banco	CAIXA ECONOMICA FEDERAL		
Agência	3303-0	Conta	0066472286
Situação	Conta Regularizada	Data da Última Modificação	25/06/2018 00:00:00
Descrição	A instituição bancária informou a regularização da conta do convênio e a mesma está pronta para ser movimentada.		

Datas

Data da Proposta	27/03/2018
Data Assinatura	16/07/2018
Convênio publicado no DOU em	17/07/2018
Data Início de Vigência	16/07/2018
Data Término de Vigência Atual	30/08/2021
Data Limite p/ Prestação de Contas	29/10/2021

Valores [Ver Historico Valores](#)

R\$ 255.530,13 Valor Global
 R\$ 255.211,03 Valor de Repasse
 R\$ 319,10 Valor da Contrapartida
 R\$ 319,10 Valor Contrapartida Financeira
 R\$ 0,00 Valor Contrapartida Bens e Serviços
 R\$ 0,00 Valor de Rendimentos de Aplicação

Anexos de comprovação da contrapartida

Nome	
Declaração de Contrapartida_035024-2018.pdf	Baixar Contrapartida

Cronograma orçamentário do valor do repasse

Ano	Valor (R\$)
2018	R\$ 255.211,03

Modalidade	Contrato de Repasse.	Enviada para mandatária?	Sim	Situação no SIAFI	Enviado para o SIAFI - 2018NS012816
Situação de Contratação Atual	Normal				
Situação	Em execução				
	Empenhado	Sim	Publicação	Publicado	
Número do Convênio	875695/2018		Número da Proposta	034425/2018	
Número Interno do Órgão	34425/2018				
Número do Processo	344252018				

FL Nº 219

Ass

Lista de Documentos Digitalizados

Nome Arquivo	Data Upload
Publicidade DOU_OF 755 Câmara Municipal.pdf	13/08/2018 Baixar
Justofocativa MCidades.pdf	10/08/2018 Baixar
Contratao Gararu.pdf	20/08/2018 Baixar
OF 1177 2020 - PM Gararu - 1055813-67 - Ofício de Autorizacao de Inicio de Objeto (Portaria 424 2016).pdf	12/08/2020 Baixar
Proponente	CNPJ 13.112.669/0001-17 - MUNICIPIO DE GARARU Detalhar

Executores

Nenhum registro foi encontrado.

Fundamento Legal	Decreto n. 6.170/2007
Órgão	53000 - MINISTERIO DO DESENVOLVIMENTO REGIONAL
Justificativa	<p>O município está localizado no extremo norte do Estado de Sergipe, limitando-se a oeste com os municípios de Porto da Folha e Nossa Senhora da Glória, a sul com Gracho Cardoso, a leste com Itabi e Nossa Senhora de Lourdes e a norte com o Estado de Alagoas. A área municipal ocupa 654km². A sede municipal tem altitude de 20 metros e está geograficamente definida pelas coordenadas 09°58'04" de latitude sul e 37°05'00" de longitude oeste. O acesso a partir de Aracaju, é feito pelas rodovias pavimentadas BR-235, BR-101 e SE- 200, via Propriá, num percurso de aproximadamente 161km, ou então via Feira Nova, pelas rodovias BR-235, BR-101, SE-206, SE-104 e SE-200, todas pavimentadas. O município foi criado pela Resolução Provincial no 1.047 de 15.03.1877. A população total é de 11.405 habitantes, sendo 2.832 residentes na área urbana e 8.573 na zona rural, com uma densidade demográfica de 17,41 hab/km². A perspectiva de mudanças da realidade política e econômica nordestina exige a participação ativa dos diversos segmentos da sociedade, principalmente da iniciativa do poder público. A nossa população vem aumentando gradativamente e em consonância a isso percebemos a concentração de criança, adolescentes e jovens privados de alguns direitos sociais, o município ainda não dispõe suficientemente de espaços públicos de lazer, convivência, assistência à infância e as pessoas com deficiência que atraíam essa clientela e lhe proporcione uma melhor qualidade de vida. Nesse sentido nos preocupamos em pleitear melhoramento e reforma de Praça. Percebemos um crescimento significativo populacional, a concentração de crianças, adolescentes e jovens durante os fins de semana, nos bares, nas lan houses ou em suas próprias residências na frente dos aparelhos de TV, justificam a falta de meios para o entretenimento em espaços urbanos e logradouros de uso público tais como: praças, parques, feiras, bulevares, calçadões, estruturas para a prática de atividades físicas e demais lugares de convívio social e lazer, considerando também, mobilidade urbana e acessibilidade para os portadores de deficiência. Constantemente moradores reclamam de focos de drogas e criminosos residentes na região. Percebemos facilmente famílias desestruturadas e crianças abandonadas à sorte, nas ruas buscando alimento, absolvidas por algum vício ou pegando fretes para ajuda na renda familiar. Sabemos que é na adolescência que as pessoas são facilmente influenciadas pelo consumismo, problemas psicológicos, costumes lesivos e outros que também influenciam as demais faixas etárias, gerando conflitos internos que desviam valores e aprendizagens antes obtidos. É sabido que a falta de equipamentos públicos comunitários voltados à cultura, saúde, educação, segurança, desporto, lazer, convivência e assistência à infância, não traz benefícios para o município. Portanto, estimulando a população a praticar atividades físicas, atua como um - antídoto - natural de vícios, gerando assim um maior comprometimento e desenvoltura para alcançar metas, reduz o estresse do dia-dia, melhora do humor, aumento da autoestima, mais auto eficiência e esquemas cognitivos, aspectos que favorecem o raciocínio otimista. Sabe-se que a falta de recursos do município impede a realização destas melhorias, tais como ARBORIZAÇÃO, PLANTIO DE GRAMA, ILUMINAÇÃO PÚBLICA, COLOCAÇÃO DE NOVOS BANCOS, ILUMINAÇÃO. Um local bem iluminado aumenta a segurança das pessoas que frequentam o lugar ou que por ali</p>



passam à noite, pois além de aumentar a visibilidade também desencoraja a ação de criminosos, e por isso torna-se necessário a viabilização deste projeto junto ao Governo Federal, no sentido de buscar recursos para uma região castigada. Com isso, espera-se que a promoção e a difusão da qualidade de vida; quanto ao despertar da consciência de sua necessidade para o bem estar individual e coletivo, quanto à inclusão educacional e social, quanto à redução do tempo de exposição de crianças e adolescentes a situações de risco social - violência, trabalho infantil e fome - quanto à erradicação do trabalho infantil e finalmente, quanto à geração de emprego e renda para a população beneficiada e por conseguinte o Município como um todo. Mas, além do benefício à população, não podemos ficar só na análise sob a ótica da geração de empregos, ou de uma nova possibilidade econômica, por conta da falta de infraestrutura urbana como um todo, temos que ver outras questões que devem ser levadas em conta, entre elas os seus efeitos ambientais e principalmente sociais, pilares do desenvolvimento sustentável e da qualidade de vida tão procurada por todos nós. Este recurso é oriundo da emenda parlamentar de nº 30340003, do parlamentar ADELSON BARRETO.

Categories	Execução de Custeio, Obras e Serviços de Engenharia
Objeto do Convênio	Melhoramento e reforma de praça no município
Capacidade Técnica e Gerencial	Conforme o § 5º, inciso II do Art.7º e o inciso V do Art. 16 da Portaria Interministerial 424/2016, declaro que esta Prefeitura dispõe de estrutura física e de pessoal, com capacidade administrativa, técnica e gerencial para a execução do objeto proposto, assumindo inteira responsabilidade pelo cumprimento de todas as fases exigidas legalmente, inclusive as que se referem à licitação, acompanhamento da execução e prestação de contas.

Arquivos Anexos - Capacidade Técnica e Gerencial

Nome Arquivo	Data Upload	
Declaração de Capacidade Técnica e Gerencial.pdf	27/03/2018	Baixar

OBTV

Opera por OBTV	Sim	Permite OBTV do tipo "OBTV para o Convênio"	Não
----------------	-----	---	-----

Dados Bancários

Banco	CAIXA ECONOMICA FEDERAL		
Agência	3303-0	Conta	0066472120
Situação	Conta Regularizada	Data da Última Modificação	25/06/2018 00:00:00
Descrição	A instituição bancária informou a regularização da conta do convênio e a mesma está pronta para ser movimentada.		

Datas

Data da Proposta	27/03/2018
Data Assinatura	10/08/2018
Convênio publicado no DOU em	13/08/2018
Data Inicio de Vigência	10/08/2018
Data Término de Vigência Atual	30/08/2021
Data Limite p/ Prestação de Contas	29/10/2021

Valores

R\$ 236.000,00	Valor Global
R\$ 232.380,95	Valor de Repasse
R\$ 3.619,05	Valor da Contrapartida
R\$ 3.619,05	Valor Contrapartida Financeira
R\$ 0,00	Valor Contrapartida Bens e Serviços
R\$ 0,00	Valor de Rendimentos de Aplicação


Anexos de comprovação da contrapartida

Nome	
Declaração de Contrapartida.pdf	Baixar Contrapartida

Cronograma orçamentário do valor do repasse

Ano	Valor (R\$)
2018	R\$ 232.380,95

Modalidade	Contrato de Repasse.	Enviada para mandatária?	Sim	Situação no SIAFI	Enviado para o SIAFI - 2019NS000235
Situação de Contratação Atual	Normal				
Situação	Em execução				
	Empenhado	sim	Publicação	Publicado	
Número do Convênio	881113/2018		Número da Proposta	054635/2018	
Número Interno do Órgão	54635/2018				
Número do Processo	546352018				



Lista de Documentos Digitalizados

Nome Arquivo	Data Upload	
Comprovante Municipio Gararu.pdf	23/11/2020	Baixar
Comprovante Camara Gararu.pdf	23/11/2020	Baixar
OF 1571 2020 - PM Gararu - 1062308-44 - Oficio de Credito de Recursos.pdf	23/11/2020	Baixar
Contrato_Publicacao DOU_OF 090 Câmara Municipal.pdf	23/01/2019	Baixar
Justificativa MCidades.pdf	23/01/2019	Baixar
OF 665 2020 - PM Gararu - 1062308-44 - Oficio de Credito de Recursos.pdf	09/06/2020	Baixar
Confirmação prefeitura e câmara - Of 665 crédito 881113 Gararu.pdf	09/06/2020	Baixar
Confirmação câmara - Of 665 crédito 881113 Gararu.pdf	09/06/2020	Baixar
OF 1165 2020 - PM Gararu - 1062308-44 - Oficio de Autorizacao de Inicio de Objeto (Portaria 424 2016).pdf	10/08/2020	Baixar
Proponente	CNPJ 13.112.669/0001-17 - MUNICIPIO DE GARARU	

Executores

Nenhum registro foi encontrado.

Fundamento Legal	Decreto n. 6.170/2007
Órgão	53000 - MINISTERIO DO DESENVOLVIMENTO REGIONAL

Justificativa

O município está localizado no extremo norte do Estado de Sergipe, limitando-se a oeste com os municípios de Porto da Folha e Nossa Senhora da Glória, a sul com Gracho Cardoso, a leste com Itabi e Nossa Senhora de Lourdes e a norte com o Estado de Alagoas. A área municipal ocupa 654km². A sede municipal tem altitude de 20 metros e está geograficamente definida pelas coordenadas 09°58'04" de latitude sul e 37°05'00" de longitude oeste. O acesso a partir de Aracaju, é feito pelas rodovias pavimentadas BR-235, BR-101 e SE- 200, via Propriá, num percurso de aproximadamente 161km, ou então via Feira Nova, pelas rodovias BR-235, BR-101, SE-206, SE-104 e SE-200, todas pavimentadas. O município foi criado pela Resolução Provincial no 1.047 de 15.03.1877. A população total é de 11.405 habitantes, sendo 2.832 residentes na área urbana e 8.573 na zona rural, com uma densidade demográfica de 17,41 hab/km². A infraestrutura é sinônimo de progresso e desenvolvimento socioeconômico para as localidades, já que esta obra visa atender as necessidades locais e ao mesmo tempo contribuir para as empresas instaladas na região, mas para isso se concretizar é necessário planejamento por parte da administração municipal, além da ajuda de parcerias, tanto do poder público quanto do privado. Para a comunidade, a infraestrutura significa o fim da convivência diária com os adventos dos efeitos climáticos, onde ora os mesmos convivem com a poeira, ora com a lama. O pó, além do incômodo da sujeira, pode intensificar problemas respiratórios, já que no período de chuvas o pavimento sofre com o tráfego e possíveis erosões, o que pode resultar até mesmo em trechos intransitáveis, comprometendo a locomoção dos moradores, além de dificultar enormemente o acesso dos alunos às escolas. Para o município, as obras de infraestrutura urbana podem incrementar avanços no escoamento da produção rural, seja ela provinda do campo ou da pecuária, além de proporcionar melhorias na infraestrutura viária e, por fim, possibilitar o acesso de visitantes a áreas turísticas de sua região. Enfim, temos que estar conscientes que as estradas, ruas e rodovias deixaram de ser entendidas apenas com o intuito de ligar localidades entre si e permitir o fluxo de tráfego entre as mesmas. A importância para o nosso município, é de fácil entendimento. A infraestrutura gera a integração física com as demais cidades, barateia os custos de escoamento da produção dos produtores, torna as pessoas mais acessíveis aos serviços de saúde, bens e serviços, agiliza o tráfego, afinal, leva inúmeras possibilidades de melhoria na qualidade de vida de todos. É importante ressaltar um dos problemas grave que também afeta nosso município é falta de infraestrutura adequada, pois muitas ruas ainda não estão pavimentadas e, conseqüentemente, vem causando vários problemas, principalmente de ordem de saúde pública. Com esta realidade vimos pleitear junto a esse ministério, a aprovação do projeto. Dessa maneira, se contemplados com tais recursos, iremos proporcionar uma

melhoria na qualidade de vida destas comunidades. INFORMAMOS QUE TODAS AS RUAS A SEREM BENEFICIADAS ESTÃO DENTRO DO PERÍMETRO URBANO DO MUNICÍPIO.



Ass. AD
Categorias

Obras e Serviços de Engenharia

Objeto do Convênio

Pavimentação de vias no município.

Capacidade Técnica e Gerencial

Conforme o § 5º, inciso II do Art. 7º e o inciso V do Art. 16 da Portaria Interministerial 424/2016, declaro que esta Prefeitura dispõe de estrutura física e de pessoal, com capacidade administrativa, técnica e gerencial para a execução do objeto proposto, assumindo inteira responsabilidade pelo cumprimento de todas as fases exigidas legalmente, inclusive as que se referem à licitação, acompanhamento da execução e prestação de contas.

Arquivos Anexos - Capacidade Técnica e Gerencial

Nome Arquivo	Data Upload	
Gararu - Declaração de Capacidade Técnica.pdf	28/06/2018	Baixar

OBTV

Opera por OBTV	Sim	Permite OBTV do tipo "OBTV para o Convênio"	Não
----------------	-----	---	-----

Dados Bancários

Banco	CAIXA ECONOMICA FEDERAL		
Agência	3303-0	Conta	0066472421
Situação	Conta Regularizada	Data da Última Modificação	12/12/2018 00:00:00
Descrição	A instituição bancária informou a regularização da conta do convênio e a mesma está pronta para ser movimentada.		

Datas

Data da Proposta	28/06/2018
Data Assinatura	31/12/2018
Convênio publicado no DOU em	31/12/2018
Data Início de Vigência	31/12/2018
Data Término de Vigência Atual	30/08/2021
Data Limite p/ Prestação de Contas	29/10/2021

Valores [Ver Histórico Valores](#)

R\$ 776.508,29 Valor Global
 R\$ 746.666,67 Valor de Repasse
 R\$ 29.841,62 Valor da Contrapartida
 R\$ 29.841,62 Valor Contrapartida Financeira
 R\$ 0,00 Valor Contrapartida Bens e Serviços
 R\$ 0,00 Valor de Rendimentos de Aplicação


Anexos de comprovação da contrapartida

Nenhum registro foi encontrado.

Cronograma orçamentário do valor do repasse

Ano	Valor (R\$)
2018	R\$ 746.666,67

Modalidade	Convênio	Situação no SIAFI	Enviado para o SIAFI - 2018NS009282
Situação de Contratação Atual	Cláusula Suspensiva	Detalhar Cláusula Suspensiva	
Situação	Em execução		
	Empenhado	SimPublicação	Publicado
Número do Convênio	864777/2018	Número da Proposta	028450/2018
Número Interno do Órgão	00143/2018		
Número do Processo	25100.004303/2018-31		



Lista de Documentos Digitalizados

Nome Arquivo	Data Upload	
Termo Assinado N° 0143-18.pdf	27/07/2018	Baixar
SE_0143_2018_864777_GARARU.pdf	14/06/2018	Baixar
SEL_FUNASA - 1762078 - Ofício Circular.pdf	08/01/2020	Baixar

Proponente CNPJ 13.112.669/0001-17 - MUNICIPIO DE GARARU

[Detalhar](#)

Executores

Nenhum registro foi encontrado.

Fundamento Legal	Decreto nº 6.170, de 25 de julho de 2007, e Portaria Interministerial nº 424, de 30 de dezembro de 2016.
Órgão	36000 - MINISTERIO DA SAUDE
Órgão Vinculado	36211 - FUNDACAO NACIONAL DE SAUDE

Justificativa

O município está localizado no extremo norte do Estado de Sergipe, limitando-se a oeste com os municípios de Porto da Folha e Nossa Senhora da Glória, a sul com Gracho Cardoso, a leste com Itabi e Nossa Senhora de Lourdes e a norte com o Estado de Alagoas. A área municipal ocupa 654km². O acesso a partir de Aracaju é feito pelas rodovias pavimentadas BR-235, BR-101 e SE- 200, via Propriá, num percurso de aproximadamente 161 Km, ou então via Feira Nova, pelas rodovias BR-235, BR-101, SE-206, SE-104 e SE-200, todas pavimentadas. O município foi criado pela Resolução Provincial nº 1.047 de 15.03.1877. A população total é de 11.730 habitantes, estimativa do IBGE 2016, com uma densidade demográfica de 17,41 hab/km², com área de 654,359Km². As principais atividades econômicas estão relacionadas à piscicultura e a agricultura. O número estimado de produtores rurais é de 5.946, distribuídos em 42 associações, tendo como o milho (6.280ha) e o feijão (1.120ha) suas principais culturas. Seu PIB per capita é de R\$ 7.685,10, com IDH de 0,564. As principais receitas do Município são oriundas de fontes externas e estão no patamar de 94,50%. O Município possui apenas 29,3% de esgotamento sanitário adequado. Sabemos que todas as ações do Poder Público Municipal estão voltadas para a realização de atividades que sejam autossustentáveis e consigam desenvolver a qualidade de vida dos munícipes, dessa forma, justificada pela necessidade de atender à crescente demanda hídrica do Município, o empreendimento irá beneficiar diretamente a mais de 300 famílias que vivem nos povoados Aldela, Barreira Funda, Bela Vista, Pias, Lagoa dos Padres, Lagos dos Porcos, Barrigudas. O nível atual de atendimento dos sistemas de abastecimento d'água do município está na ordem de 60%, ao final espera-se ultrapassar 70% da população assistida com abastecimento d'água. As localidades escolhidas tratam de locais que historicamente sofrem com a falta d'água, apesar de o Município ser banhado pelo Rio São Francisco, contudo, não atende à sua totalidade. Com a implantação do sistema será possível ampliar a oferta e mensurar a demanda hídrica com o dimensionamento do sistema de abastecimento d'água para a agricultura familiar. O projeto, além dos aspectos técnicos, visa também compatibilizar tais aspectos com a realidade econômica do município. A implantação do sistema de abastecimento de água (SAA) impactará positivamente a vida dos munícipes com o objetivo de viabilizar a implantação do empreendimento. Sabemos que todas as ações do Poder Público Municipal estão voltadas para a realização de atividades que sejam autossustentáveis e consigam desenvolver o potencial econômico do município, dessa forma, a implantação desse tipo de obras é essencial à melhoria da qualidade de vida da população local, pois com o tratamento adequado da água tornando-a potável e para o consumo humano, evitando que doenças sejam proliferadas. Nessa perspectiva, a **IMPLANTAÇÃO DE SISTEMA DE ABASTECIMENTO DE ÁGUA NO MUNICÍPIO**, visa à melhoria das condições de oferta d'água no Município e a capacidade de dotar o município e as suas localidades de melhores acessos a recursos hídricos melhorando a qualidade dos bens produzidos pela agricultura familiar, impulsionando a economia local e incrementando a geração de emprego e renda. Com o objetivo de fortalecer o crescimento sócio econômico que seja capaz de evitar a migração de sua população para outros centros,



visando melhorias na qualidade de vida para o município e sua população, tendo por objetivo mais amplo definir o processo de desenvolvimento local, visto que diante dos desafios encontrados, a promoção do desenvolvimento socioeconômico regional requer políticas públicas elaboradas a partir desse tipo de parcerias entre o Governo Federal e os Municípios. Observamos que o objeto aqui proposto está previsto no Plano de Municipal de Saneamento Municipal, instituído através da lei 643/2017 de 20 de outubro de 2017, e que estaremos atendendo os indicadores apontados pelo Sistema Nacional de Informações sobre Saneamento – SNIS. Essas políticas públicas contribuem significativamente com o crescimento econômico dos municípios, auxiliando diretamente na redução das desigualdades regionais, sendo esse um dos principais objetivos do Plano Nacional de Desenvolvimento Regional (PNDR).

Categorias	Obras e Serviços de Engenharia
Objeto do Convênio	IMPLANTAÇÃO DE SISTEMA DE ABASTECIMENTO DE ÁGUA NO MUNICÍPIO DE GARARU/SE.
Capacidade Técnica e Gerencial	Em atendimento ao disposto nos incisos II do §5º do Art. 7º, e V do art. 16, da Portaria Interministerial nº 424, de 30 de dezembro de 2016, e suas alterações, atestamos para os devidos fins que este Município possui quadro de profissionais, que atende aos requisitos necessários de Capacidade Técnica e Gerencial para a execução do objeto proposto, tendo experiência no desenvolvimento das atividades que serão requeridas para a execução deste Convênio.

Arquivos Anexos - Capacidade Técnica e Gerencial

Nome Arquivo	Data Upload	
Declaração de Capacidade Técnica e Gerencial.pdf	03/04/2018	Baixar

OBTV

Opera por OBTV	Sim	Permite OBTV do tipo "OBTV para o Convênio"	Não
-----------------------	-----	--	-----

Dados Bancários

Banco	CAIXA ECONOMICA FEDERAL		
Agência	3303-0	Conta	0060710177
Situação	Conta Regularizada	Data da Última Modificação	24/09/2018 00:00:00
Descrição	A instituição bancária informou a regularização da conta do convênio e a mesma está pronta para ser movimentada.		

Datas

Data da Proposta	15/03/2018
Data Assinatura	31/05/2018
Convênio publicado no DOU em	20/06/2018
Data Início de Vigência	01/06/2018
Data Término de Vigência Atual	01/05/2021
Data Limite p/ Prestação de Contas	30/06/2021

Valores

R\$ 3.519.000,00	Valor Global
R\$ 3.500.000,00	Valor de Repasse
R\$ 19.000,00	Valor da Contrapartida
R\$ 19.000,00	Valor Contrapartida Financeira
R\$ 0,00	Valor Contrapartida Bens e Serviços
R\$ 0,00	Valor de Rendimentos de Aplicação


Anexos de comprovação da contrapartida

Nenhum registro foi encontrado.

Cronograma orçamentário do valor do repasse

Ano	Valor (R\$)
2018	R\$ 700.000,00
2019	R\$ 2.800.000,00

Modalidade	Contrato de Repasse.	Enviada para mandatária?	Sim	Situação no SIAFI	Enviado para o SIAFI - 2018NS011836
Situação de Contratação Atual	Normal				
Situação	Em execução				
	Empenhado	sim	Publicação	Publicado	
Número do Convênio	871576/2018		Número da Proposta	034113/2018	
Número Interno do Órgão	34113/2018				
Número do Processo	341132018				



Lista de Documentos Digitalizados

Nome Arquivo	Data Upload
Justificativa MCidades.pdf	13/07/2018 Baixar
CONTRATO_PUBLICACAO DOU_OF 656 CAMARA MUNICIPAL.pdf	07/08/2018 Baixar
OF 1198 2020 - PM Gararu - 1055707-29 - Ofício de Autorizacao de Inicio de Objeto (Portaria 424 2016).pdf	14/08/2020 Baixar
Proponente	CNPJ 13.112.669/0001-17 - MUNICIPIO DE GARARU Detalhar

Executores

Nenhum registro foi encontrado.

Fundamento Legal	Decreto n. 6.170/2007
Órgão	53000 - MINISTERIO DO DESENVOLVIMENTO REGIONAL
Justificativa	<p>O município está localizado no extremo norte do Estado de Sergipe, limitando-se a oeste com os municípios de Porto da Folha e Nossa Senhora da Glória, a sul com Gracho Cardoso, a leste com Itabi e Nossa Senhora de Lourdes e a norte com o Estado de Alagoas. A área municipal ocupa 654km². A sede municipal tem altitude de 20 metros e está geograficamente definida pelas coordenadas 09°58'04" de latitude sul e 37°05'00" de longitude oeste. O acesso a partir de Aracaju, é feito pelas rodovias pavimentadas BR-235, BR-101 e SE- 200, via Propriá, num percurso de aproximadamente 161km, ou então via Feira Nova, pelas rodovias BR-235, BR-101, SE-206, SE-104 e SE-200, todas pavimentadas. O município foi criado pela Resolução Provincial no 1.047 de 15.03.1877. A população total é de 11.405 habitantes, sendo 2.832 residentes na área urbana e 8.573 na zona rural, com uma densidade demográfica de 17,41 hab/km². A infraestrutura é sinônimo de progresso e desenvolvimento socioeconômico para as localidades, já que esta obra visa atender as necessidades locais e ao mesmo tempo contribuir para as empresas instaladas na região, mas para isso se concretizar é necessário planejamento por parte da administração municipal, além da ajuda de parcerias, tanto do poder público quanto do privado. Para a comunidade, a infraestrutura significa o fim da convivência diária com os adventos dos efeitos climáticos, onde ora os mesmos convivem com a poeira, ora com a lama. O pó, além do incômodo da sujeira, pode intensificar problemas respiratórios, já que no período de chuvas o pavimento sofre com o tráfego e possíveis erosões, o que pode resultar até mesmo em trechos intransitáveis, comprometendo a locomoção dos moradores, além de dificultar enormemente o acesso dos alunos às escolas. Para o município, as obras de infraestrutura urbana podem incrementar avanços no escoamento da produção rural, seja ela provinda do campo ou da pecuária, além de proporcionar melhorias na infraestrutura viária e, por fim, possibilitar o acesso de visitantes a áreas turísticas de sua região. Enfim, temos que estar conscientes que as estradas, ruas e rodovias deixaram de ser entendidas apenas com o intuito de ligar localidades entre si e permitir o fluxo de tráfego entre as mesmas. A importância para o nosso município, é de fácil entendimento. A infraestrutura gera a integração física com as demais cidades, barateia os custos de escoamento da produção dos produtores, torna as pessoas mais acessíveis aos serviços de saúde, bens e serviços, agiliza o tráfego, afinal, leva inúmeras possibilidades de melhoria na qualidade de vida de todos. É importante ressaltar um dos problemas grave que também afeta nosso município é falta de infraestrutura adequada, pois muitas ruas ainda não estão pavimentadas e, conseqüentemente, vem causando vários problemas, principalmente de ordem de saúde pública. Com esta realidade vimos pleitear junto a esse ministério, a aprovação do projeto. Dessa maneira, se contemplados com tais recursos, iremos proporcionar uma melhoria na qualidade de vida destas comunidades. INFORMAMOS QUE TODAS AS RUAS A SEREM BENEFICIADAS ESTÃO DENTRO DO PERÍMETRO URBANO DO MUNICÍPIO (CROQUI EM ANEXO). Proposta ora apresentada se refere à emenda número 29080008, disponibilizada pelo parlamentar EDUARDO AMORIM.</p>
Categorias	Obras e Serviços de Engenharia
Objeto do Convênio	Pavimentação de ruas no município de Gararu/SE.

24/11/2020

Detalhar Proposta

Capacidade Técnica e Gerencial

Conforme o § 5º, inciso II do Art. 7º e o inciso V do Art. 16 da Portaria Interministerial 424/2016, declaro que esta Prefeitura dispõe de estrutura física e de pessoal, com capacidade administrativa, técnica e gerencial para a execução do objeto proposto, assumindo inteira responsabilidade pelo cumprimento de todas as fases exigidas legalmente, inclusive as que se referem à licitação, acompanhamento da execução e prestação de contas.

Arquivos Anexos - Capacidade Técnica e Gerencial

Nome Arquivo	Data Upload	
Declaração de Capacidade Técnica e Gerencial.pdf	27/03/2018	Baixar

OBTV

Opera por OBTV	Sim	Permite OBTV do tipo "OBTV para o Convênio"	Não
----------------	-----	---	-----

Dados Bancários

Banco	CAIXA ECONOMICA FEDERAL		
Agência	3303-0	Conta	0066472146
Situação	Conta Regularizada	Data da Última Modificação	25/06/2018 00:00:00
Descrição	A instituição bancária informou a regularização da conta do convênio e a mesma está pronta para ser movimentada.		

Datas

Data da Proposta	27/03/2018
Data Assinatura	13/07/2018
Convênio publicado no DOU em	16/07/2018
Data Início de Vigência	13/07/2018
Data Término de Vigência Atual	30/08/2021
Data Limite p/ Prestação de Contas	29/10/2021

Valores

R\$ 225.000,00	Valor Global
R\$ 222.857,14	Valor de Repasse
R\$ 2.142,86	Valor da Contrapartida
R\$ 2.142,86	Valor Contrapartida Financeira
R\$ 0,00	Valor Contrapartida Bens e Serviços
R\$ 0,00	Valor de Rendimentos de Aplicação


Anexos de comprovação da contrapartida

Nenhum registro foi encontrado.

Cronograma orçamentário do valor do repasse

Ano	Valor (R\$)
2018	R\$ 222.857,14

Modalidade	Contrato de Repasse.	Enviada para mandatária?	Sim	Situação no SIAFI	Enviado para o SIAFI - 2018NS003118
Situação de Contratação Atual	Normal				
Situação	Em execução				
	Empenhado	sim	Publicação	Publicado	
Número do Convênio	871815/2018		Número da Proposta	034183/2018	
Número Interno do Órgão	34183/2018				
Número do Processo	341832018				



Lista de Documentos Digitalizados

Nome Arquivo	Data Upload	
Contrato_Publicacao DOU_OF 664 Camara Municipal.pdf	07/08/2018	Baixar
Proponente	CNPJ 13.112.669/0001-17 - MUNICIPIO DE GARARU	
		Detalhar

Executores

Nenhum registro foi encontrado.

Fundamento Legal	Decreto n. 6.170/2007
Órgão	54000 - MINISTERIO DO TURISMO

Justificativa

O município está localizado no extremo norte do Estado de Sergipe, limitando-se a oeste com os municípios de Porto da Folha e Nossa Senhora da Glória, a sul com Graccho Cardoso, a leste com Itabi e Nossa Senhora de Lourdes e a norte com o Estado de Alagoas. O município de Gararu foi criado em 1953, possui uma população de 11.405 habitantes (IBGE/2010). Com área de 654,3 km², sua densidade demográfica é de 17,41 hab/km² e seu IDH é de 0,564. A sede municipal tem altitude de 20 metros e está geograficamente definida pelas coordenadas 09°58'04" de latitude sul e 37°05'00" de longitude oeste. Localizada às margens do Rio São Francisco, o acesso a partir de Aracaju, é feito pelas rodovias pavimentadas BR-235, BR-101 e SE- 200, via Propriá, num percurso de aproximadamente 161km, ou então via Feira Nova, pelas rodovias BR-235, BR-101, SE-206, SE-104 e SE-200, todas pavimentadas. Suas principais atividades econômicas estão relacionadas à piscicultura, a agricultura e ao turismo, que está fortemente ligado à presença do Rio São Francisco. O Turismo é hoje um dos maiores responsáveis pela geração de renda, novos postos de trabalho e pelo desenvolvimento da região. Com a saturação dos grandes centros, cada vez mais se busca formas alternativas de turismo, sobretudo as ligadas ao campo, ao meio ambiente, ao esporte de aventura e eventos, o que tem transformado potencialmente pequenas regiões em roteiros de sucesso turístico garantido. Destaca-se o TURISMO ECOLÓGICO com: Caminho dos currais de pedra, trilha do buraco de maria pereira e trilha do diogo; TURISMO RELIGIOSO com: igreja matriz do bom Jesus dos aflitos, santo cruzeiro, serra da melancia; TURISMO CULTURAL com: Grupo Teatral Oiteiros originário no Povoado que deu o nome, as Quadrilhas Juninas e cultura do vaqueiro com muitas atividades ligadas ao seu ofício. Podemos ressaltar que os pontos turísticos do município, também faz parte da 14ª Guia Sergipe Trade Tour lançado em 2017, podendo ser aferido no link http://sergipetradetour.com.br/polo_velho_chico. A atual administração do Município vem desenvolvendo contínuos esforços para atrair visitantes e mostrar as belezas aqui existentes e, ao mesmo tempo, atrair investimentos que oportunizem a geração de emprego e renda à população interiorana já bastante castigada pelos ciclos de estiagem. Para que isso aconteça é necessário dotar a cidade de uma infraestrutura turística adequada. Nossa intenção é investir na infraestrutura da cidade para criar um ambiente propício à demanda turística. Dessa forma a prefeitura declara o interesse turístico uma vez que o mesmo provoca o aumento no fluxo turístico do nosso município. A implantação do objeto pleiteado visa prover o município de infraestrutura adequada (REFORMA DA PRAÇA DA MATRIZ - COORDENADA GEOGRÁFICA 9°57'57.2"S 37°04'55.1"W) para expansão da atividade turística e melhoria dos produtos e serviços ofertados, conforme o plano nacional do turismo 2017/2020. A execução da obra solucionará problemas no âmbito do turismo, tais como: problemas com a degradação, iluminação, paisagismo de praça; problemas de trafegabilidade e acessibilidade a pontos turísticos; problemas com a falta de centro para divulgação de informações turísticas do município e região; entre outros. É importante ressaltar que objeto em questão é de interesse turístico para o município, tendo em vista que, os resultados esperados com a implantação do objeto compreendem dotar o município desta importante infraestrutura turística, melhorando a qualidade de vida da população, por meio da geração de emprego e renda e disponibilizar ao turista conforto e segurança. Entendemos que a oferta de uma boa infraestrutura é essencial para o desenvolvimento de qualquer



Detalhar Proposta

atividade de cunho turístico, motivos que nos leva a expor e pleitear o objeto supracitado. Estes recursos são oriundos da emenda parlamentar de nº 22460013, de autoria do parlamentar o Senador ANTONIO CARLOS VALADARES.

Categorias

Obras e Serviços de Engenharia

Objeto do Convênio

Reforma da Praça da Matriz no município de Gararu-SE.

Capacidade Técnica e Gerencial

Conforme o § 5º, inciso II do Art. 7º e o inciso V do Art. 16 da Portaria Interministerial 424/2016, declaro que esta Prefeitura dispõe de estrutura física e de pessoal, com capacidade administrativa, técnica e gerencial para a execução do objeto proposto, assumindo inteira responsabilidade pelo cumprimento de todas as fases exigidas legalmente, inclusive as que se referem à licitação, acompanhamento da execução e prestação de contas.

Arquivos Anexos - Capacidade Técnica e Gerencial

Nenhum registro foi encontrado.

OBTV

Opera por OBTV	Sim	Permite OBTV do tipo "OBTV para o Convênio"	Não
----------------	-----	---	-----

Dados Bancários

Banco	CAIXA ECONOMICA FEDERAL		
Agência	3303-0	Conta	0066472154
Situação	Conta Regularizada	Data da Última Modificação	03/07/2018 00:00:00
Descrição	A instituição bancária informou a regularização da conta do convênio e a mesma está pronta para ser movimentada.		

Datas

Data da Proposta	27/03/2018
Data Assinatura	16/07/2018
Convênio publicado no DOU em	17/07/2018
Data Início de Vigência	16/07/2018
Data Término de Vigência Atual	30/08/2021
Data Limite p/ Prestação de Contas	29/10/2021

Valores

R\$ 143.549,72 Valor Global
R\$ 143.299,72 Valor de Repasse
R\$ 250,00 Valor da Contrapartida
R\$ 250,00 Valor Contrapartida Financeira
R\$ 0,00 Valor Contrapartida Bens e Serviços
R\$ 0,00 Valor de Rendimentos de Aplicação

Anexos de comprovação da contrapartida

Nenhum registro foi encontrado.

Cronograma orçamentário do valor do repasse

Ano	Valor (R\$)
2018	R\$ 143.299,72

Modalidade **Contrato de Repasse.** Enviada para mandatária? **Sim** Situação no SIAFI **Enviado para o SIAFI - 2019NS011136**

Situação de Contratação Atual	Cláusula Suspensiva			Detalhar Cláusula Suspensiva
Situação	Em execução			
	Empenhado	simPublicação	Publicado	
Número do Convênio	886739/2019		Número da Proposta	002272/2019
Número interno do Órgão	02272/2019			
Número do Processo	02272			



Lista de Documentos Digitalizados

Nome Arquivo	Data Upload	
Contrato de Repasse - 1063403-67.pdf	14/01/2020	Baixar
Proponente	CNPJ 13.112.669/0001-17 - MUNICIPIO DE GARARU	
		Detalhar

Executores

Nenhum registro foi encontrado.

Fundamento Legal	Portaria 424/2016 - Decreto 6.170/2017
Órgão	55000 - MINISTERIO DA CIDADANIA

Justificativa

Caracterização dos interesses recíprocos	Vislumbrando as diretrizes do programa, temos por reciprocidade o desvelo na melhoria da qualidade de vida da população e ofertar a adequação do espaço físico do equipamento ao público, além de reverter em benefícios para a saúde do cidadão a prática esportiva a que o espaço se propõe. Num contexto geral podemos afirmar que o interesse mútuo prepondera nesta ocasião, visto que o objeto se propõe a realizar melhorias que o município não conseguiria suprir sozinho ou de maneira isolada.
Público alvo	Desportistas do município em geral, mas especificamente adultos, jovens e crianças que se utilizam daquele espaço para a prática de futebol e outras atividades.
Problema a ser resolvido	Melhoria do espaço físico do campo de futebol do Município de Gararu, fomento à prática de atividades desportivas entre elas o futebol, corresponder ao anseio da população local suprimindo a necessidade de instalações apropriadas à prática de atividades físicas, e combate à ociosidade de jovens e crianças.
Resultados esperados	Melhoria do serviço prestado à comunidade, corresponder ao anseio da população local, suprir a necessidade de instalações apropriadas à prática de educação física e garantir um serviço de qualidade.
Relação entre a proposta e os objetivos e diretrizes do programa	O objeto proposto tem estrita relação com objetivos e diretrizes do programa, visto que no pleito o município propõe a reforma e modernização de um espaço público utilizado pela população para a prática desportiva. O presente instrumento está em consonância com os objetivos apresentados pelo Ministério da Cidadania.
Categorias	Obras e Serviços de Engenharia
Objeto do Convênio	Reforma e Modernização de infraestrutura esportiva de campo de futebol
Capacidade Técnica e Gerencial	Conforme o § 5º, inciso II do Art.7º e o inciso V do Art. 16 da Portaria Interministerial 424/2016, declaro que esta Prefeitura dispõe de estrutura física e de pessoal, com capacidade administrativa, técnica e gerencial para a execução do objeto proposto, assumindo inteira responsabilidade pelo cumprimento de todas as fases exigidas legalmente, inclusive as que se referem à licitação, acompanhamento da execução e prestação de contas.

Arquivos Anexos - Capacidade Técnica e Gerencial

Nome Arquivo	Data Upload	
Declaração de Capacidade Técnica e Gerencial2.pdf	22/03/2019	Baixar

OBTV

Opera por OBTV	Sim	Permite OBTV do tipo "OBTV para o Conveniente"	Não
----------------	-----	--	-----

Dados Bancários

Banco	CAIXA ECONOMICA FEDERAL		
Agência	3303-0	Conta	0066472588
Situação	Conta Regularizada	Data da Última Modificação	19/02/2020 00:00:00
Descrição	A instituição bancária informou a regularização da conta do convênio e a mesma está pronta para ser movimentada.		



Datas

Data da Proposta	13/03/2019
Data Assinatura	18/12/2019
Convênio publicado no DOU em	19/12/2019
Data Início de Vigência	18/12/2019
Data Término de Vigência Atual	31/12/2022
Data Limite p/ Prestação de Contas	01/03/2023

Valores

R\$ 245.000,00 Valor Global
R\$ 238.750,00 Valor de Repasse
R\$ 6.250,00 Valor da Contrapartida
R\$ 6.250,00 Valor Contrapartida Financeira
R\$ 0,00 Valor Contrapartida Bens e Serviços
R\$ 0,00 Valor de Rendimentos de Aplicação


Anexos de comprovação da contrapartida

Nome	
Declaração de Contrapartida e Folha QDD.pdf	Baixar Contrapartida

Cronograma orçamentário do valor do repasse

Ano	Valor (R\$)
2019	R\$ 238.750,00

Modalidade	Convênio	Situação no SIAFI	Enviado para o SIAFI - 2014NS000010
Situação de Contratação Atual	Cláusula Suspensiva	Detalhar Cláusula Suspensiva	
Situação	Aguardando Prestação de Contas		
	Empenhado	simPublicação	Publicado
Número do Convênio	785142/2013	Número da Proposta	038048/2013
Número Interno do Órgão	00048/2013		
Número do Processo	59250.000092/2013-51		



Lista de Documentos Digitalizados

Nome Arquivo	Data Upload	
DOU 08JAN2014 - SEÇÃO 01 - PG 39.pdf	23/04/2014	Baixar
Termo de Compromisso - PM Gararu.SE CV785142.2013.pdf	23/04/2014	Baixar

Proponente CNPJ 13.112.669/0001-17 - MUNICIPIO DE GARARU [Detalhar](#)

Executores

Nenhum registro foi encontrado.

Fundamento Legal Decreto 6.170/2007 e Portaria 507/2011
 Órgão 53000 - MINISTERIO DO DESENVOLVIMENTO REGIONAL

Justificativa

O município foi criado em 1953, distante 161 km da capital sergipana com uma população de 11.606 habitantes, cidade situada no sertão sergipano (microrregião), apresentando um IDH de 0,572 com um índice de pobreza equivalente a 56,25%. Cerca de 73% da população esta situada na zona rural, sendo que 27% estão separados pelos afluentes do Rio São Francisco e riachos. Suas principais atividades econômicas estão relacionadas à piscicultura, a agricultura e pecuária. A mata ciliar da região tem sido degradada constantemente provocando o assoreamento do rio e paralelamente o seu alargamento provocando o surgimento de cursos água assoreados. Existem 2 km de cursos água assoreados no município e pontos aleatórios de área degradadas e erosivas, utilizando-se de cisternas para a conservação da água no período de estiagem e o solo é cultivado com a aragem e adubação da terra. O desmatamento no município se justifica pela criação de gado, caprinos e ovinos na região onde donos de terra desmatam a região para o cultivo de milho e pastagem para alimentação animal. As medidas preventivas adotadas para o uso racional dos agrotóxicos são feitas com utilização e incentivo do adubo de origem animal para utilização das plantações. O número estimado de produtores rurais é de 5.946, sendo 4.241 homens e 1.705 mulheres distribuídos em 42 associações, tendo como o milho (6.280ha) e o feijão (1.120ha) suas principais culturas. As principais criações (rebanhos) são: bovinos (28.100cabeças), suínos (2.930cabeças), caprinos (590cabeças) e ovinos (6.800cabeças) com uma produção de origem animal de 15.000ltd/dia de leite, 10.000kg/mês de queijo e 14.750kg/ano de mel. No período das chuvas os habitantes que residem nas localidades, separadas da zona urbana pelos rios, ficam impedidos de chegarem até a cidade para realizar compras, vender produtos da agricultura familiar ou até mesmo, procurar os serviços de saúde. Os alunos da zona rural tem a dificuldade de acesso às escolas. Essas passagens molhadas irão atender a uma solicitação antiga da população, bem como, resolverá substancialmente uma das principais demandas e gargalos do Município de Gararu. Serão construídas três passagens molhadas executadas à base de concreto com larguras mínimas de 08 metros dando acessibilidade a carros, carroças e demais veículos. É de grande importância a concretização dessa obra, pois facilitará o escoamento da produção agropecuária, contribuindo para o desenvolvimento das comunidades rurais, gerando emprego e renda, fortalecendo a integração das comunidades tanto da zona rural quanto da zona urbana.

Categorias

Objeto do Convênio Construção de 04 (quatro) Passagens Molhadas para atender aos Arranjos Produtivos Locais dos Assentamentos: Cachoeirinha Agrovilas I e II, Maria Vitória, e Cachoeirinha, situados no município de Gararu - SE.

Capacidade Técnica e Gerencial

Arquivos Anexos - Capacidade Técnica e Gerencial

Nome Arquivo	Data Upload	
Imagem (103).jpg	17/10/2013	Baixar

OBTV

Opera por OBTV Sim Permite OBTV do tipo "OBTV para o Conveniente" Não

Dados Bancários

Banco	CAIXA ECONOMICA FEDERAL		
Agência	3303-0	Conta	0060002113
Situação	Conta Regularizada	Data da Última Modificação	23/04/2015 00:00:00
Descrição	A instituição bancária informou a regularização da conta do convênio e a mesma está pronta para ser movimentada.		

Datas [Ver Historico Datas](#)

Data da Proposta	30/06/2013
Data Assinatura	31/12/2013
Convênio publicado no DOU em	08/01/2014
Data Início de Vigência	08/01/2014
Data Término de Vigência Atual	30/06/2016
Data Limite p/ Prestação de Contas	29/08/2016

Valores

R\$ 257.000,00	Valor Global
R\$ 250.000,00	Valor de Repasse
R\$ 7.000,00	Valor da Contrapartida
R\$ 7.000,00	Valor Contrapartida Financeira
R\$ 0,00	Valor Contrapartida Bens e Serviços
R\$ 0,00	Valor de Rendimentos de Aplicação


Anexos de comprovação da contrapartida

Nome
Imagem (206).jpg Baixar Contrapartida

Cronograma orçamentário do valor do repasse

Ano	Valor (R\$)
2013	R\$ 250.000,00

Modalidade	Convênio	Situação no SIAFI	Enviado para o SIAFI - 2019NS000673
Situação de Contratação Atual	Cláusula Suspensiva	Detalhar Cláusula Suspensiva	
Situação	Em execução		
	Empenhado	simPublicação	Publicado
Número do Convênio	881599/2018	Número da Proposta	064692/2018
Número Interno do Órgão	02473/2018		
Número do Processo	25100.017389/2018-62		



Lista de Documentos Digitalizados

Nome Arquivo	Data Upload	
SE_CV 2473_2018_GARARU.pdf	15/01/2019	Baixar
GARARU-SE-Terno CV 2473-18-Assinado.pdf	22/02/2019	Baixar
Proponente	CNPJ 13.112.669/0001-17 - MUNICIPIO DE GARARU	
		Detalhar

Executores

Nenhum registro foi encontrado.

Fundamento Legal	Decreto nº 6.170, de 25 de julho de 2007, e Portaria Interministerial nº 424, de 30 de dezembro de 2016.
Órgão	36000 - MINISTERIO DA SAUDE
Órgão Vinculado	36211 - FUNDAÇÃO NACIONAL DE SAUDE

Justificativa

O município está localizado no extremo norte do Estado de Sergipe, limitando-se a oeste com os municípios de Porto da Folha e Nossa Senhora da Glória, a sul com Gracho Cardoso, a leste com Itabi e Nossa Senhora de Lourdes e a norte com o Estado de Alagoas. A área municipal ocupa 654km². O acesso a partir de Aracaju é feito pelas rodovias pavimentadas BR-235, BR-101 e SE- 200, via Propriá, num percurso de aproximadamente 161 Km, ou então via Feira Nova, pelas rodovias BR-235, BR-101, SE-206, SE-104 e SE-200, todas pavimentadas. O município foi criado pela Resolução Provincial nº 1.047 de 15.03.1877. A população total é de 11.730 habitantes, estimativa do IBGE 2016, com uma densidade demográfica de 17,41 hab/km², com área de 654,359Km². As principais atividades econômicas estão relacionadas à piscicultura e a agricultura. O número estimado de produtores rurais é de 5.946, distribuídos em 42 associações, tendo como o milho (6.280ha) e o feijão (1.120ha) suas principais culturas. Seu PIB per capita é de R\$ 7.685,10, com IDH de 0,564. As principais receitas do Município são oriundas de fontes externas e estão no patamar de 94,50%. O Município possui apenas 29,3% de esgotamento sanitário adequado. Sabemos que todas as ações do Poder Público Municipal estão voltadas para a realização de atividades que sejam autossustentáveis e consigam desenvolver a qualidade de vida dos munícipes, dessa forma, justificada pela necessidade de atender à crescente demanda hídrica do Município, o empreendimento irá beneficiar diretamente a mais de 100 famílias que vivem nas localidades beneficiadas. O nível atual de atendimento dos sistemas de abastecimento d'água do município está na ordem de 60%, ao final espera-se ultrapassar 70% da população assistida com abastecimento d'água. As localidades escolhidas tratam de locais que historicamente sofrem com a falta d'água, apesar de o Município ser banhado pelo Rio São Francisco, contudo, não atende à sua totalidade. Com a implantação do sistema será possível ampliar a oferta e mensurar a demanda hídrica com o dimensionamento do sistema de abastecimento d'água para a agricultura familiar. O projeto, além dos aspectos técnicos, visa também compatibilizar tais aspectos com a realidade econômica do município. A implantação do sistema de abastecimento de água (SAA) impactará positivamente a vida dos munícipes com o objetivo de viabilizar a implantação do empreendimento. Sabemos que todas as ações do Poder Público Municipal estão voltadas para a realização de atividades que sejam autossustentáveis e consigam desenvolver o potencial econômico do município, dessa forma, a implantação desse tipo de obras é essencial à melhoria da qualidade de vida da população local, pois com o tratamento adequado da água tornando-a potável e para o consumo humano, evitando que doenças sejam proliferadas. Nessa perspectiva, a **IMPLANTAÇÃO DE SISTEMA DE ABASTECIMENTO DE ÁGUA NO MUNICÍPIO**, visa à melhoria das condições de oferta d'água no Município e a capacidade de dotar o município e as suas localidades de melhores acessos a recursos hídricos melhorando a qualidade dos bens produzidos pela agricultura familiar, impulsionando a economia local e incrementando a geração de emprego e renda. Com o objetivo de fortalecer o crescimento sócio econômico que seja capaz de evitar a migração de sua população para outros centros, visando melhorias na qualidade de vida para o município e sua população, tendo por objetivo mais amplo definir o processo de desenvolvimento local, visto que diante dos



desafios encontrados, a promoção do desenvolvimento socioeconômico regional requer políticas públicas elaboradas a partir desse tipo de parcerias entre o Governo Federal e os Municípios. Observamos que o objeto aqui proposto está previsto no Plano de Municipal de Saneamento Municipal, instituído através da lei 643/2017 de 20 de outubro de 2017, e que estaremos atendendo os indicadores apontados pelo Sistema Nacional de Informações sobre Saneamento – SNIS (índice de cobertura do serviço no município é de 87,04 – ano de referência 2016), conforme . Essas políticas públicas contribuem significativamente com o crescimento econômico dos municípios, auxiliando diretamente na redução das desigualdades regionais, sendo esse um dos principais objetivos do Plano Nacional de Desenvolvimento Regional (PNDR).

Categorias	Obras e Serviços de Engenharia
Objeto do Convênio	Implantação de sistema Abastecimento de água no município
Capacidade Técnica e Gerencial	Em atendimento ao disposto nos incisos II do §5º do Art. 7º, e V do art. 16, da Portaria Interministerial nº 424, de 30 de dezembro de 2016, e suas alterações, atestamos para os devidos fins que este Município possui quadro de profissionais, que atende aos requisitos necessários de Capacidade Técnica e Gerencial para a execução do objeto proposto, tendo experiência no desenvolvimento das atividades que serão requeridas para a execução deste Convênio.

Arquivos Anexos - Capacidade Técnica e Gerencial

Nome Arquivo	Data Upload	
Declaração de Capacidade Técnica e Gerencial.pdf	19/12/2018	Baixar

OBTV

Opera por OBTV	Sim	Permite OBTV do tipo "OBTV para o Conveniente"	Não
-----------------------	-----	---	-----

Dados Bancários

Banco	CAIXA ECONOMICA FEDERAL		
Agência	3303-0	Conta	0060710258
Situação	Conta Regularizada	Data da Última Modificação	11/01/2019 00:00:00
Descrição	A instituição bancária informou a regularização da conta do convênio e a mesma está pronta para ser movimentada.		

Datas

Data da Proposta	19/12/2018
Data Assinatura	31/12/2018
Convênio publicado no DOU em	18/01/2019
Data Início de Vigência	31/12/2018
Data Término de Vigência Atual	31/12/2021
Data Limite p/ Prestação de Contas	01/03/2022

Valores


R\$ 251.000,00	Valor Global
R\$ 250.000,00	Valor de Repasse
R\$ 1.000,00	Valor da Contrapartida
R\$ 1.000,00	Valor Contrapartida Financeira
R\$ 0,00	Valor Contrapartida Bens e Serviços
R\$ 0,00	Valor de Rendimentos de Aplicação

Anexos de comprovação da contrapartida

Nome	
Declaração de contrapartida (2).pdf	Baixar Contrapartida

Cronograma orçamentário do valor do repasse

Ano	Valor (R\$)
2018	R\$ 50.000,00
2019	R\$ 200.000,00



CONVÊNIOS/CONTRATOS DE REPASSE PRESTAÇÃO DE CONTAS REALIZADA



Modalidade

Contrato de Repasse

Enviada para
mandataria?

Sim Situação no SIAFI

Enviado para o
SIAFI -
2014NS001508Situação de Contratação
Atual

Normal

Situação

Prestação de Contas Aprovada

Empenhado

sim Publicação

Publicado

Número do Convênio

794429/2013

Número da Proposta


038039/2013

Número Interno do
Órgão

38039/2013

Número do Processo

0380392013

**Lista de Documentos Digitalizados**

Nome Arquivo	Data Upload
Gararu 1010820-73_2013-SICONV 794429.pdf	19/11/2014 Baixar
SPA Simplificada - CT 1010820_73 - GARARU - Pg 01.pdf	24/09/2015 Baixar
SPA Simplificada - CT 1010820_73 - GARARU - Pg 02.pdf	24/09/2015 Baixar
Of. 224-2015 - Gararu.pdf	01/04/2015 Baixar
AR GARARU RAP 2013 2014 .pdf	13/04/2015 Baixar
OF PM 009_18_PARECER GIGOV AJ 112_18_TERMOS ADITIVO_PUBLICACAO DOU_TARIFA PAGA_PRORROGACAO VIGENCIA.pdf	14/06/2018 Baixar
TA-Vig-Gararu-794492-30.09.2020.pdf	04/02/2020 Baixar
Of 128 do Município Termo Aditivo Publicacao DOU Tarifa Prorrogação de Vigencia.pdf	18/01/2019 Baixar
OF 576 2020 - PM Gararu - 1010820-73 - Ofício de Crédito de Recursos.pdf	19/05/2020 Baixar
CR 1010820-73 Gararu - Rec. Câmara of. 576.pdf	19/05/2020 Baixar
TA GARARU 1010820.pdf	12/08/2019 Baixar

Proponente

CNPJ 13.112.669/0001-17 - MUNICIPIO DE GARARU

[Detalhar](#)**Executores**

Nenhum registro foi encontrado.

Fundamento Legal

Decreto 6170/07

Órgão

56000 - MINISTERIO DAS CIDADES

Justificativa

O município de Gararu foi criado em 1953 e tem 11.405 habitantes, representando 0,20% da população do estado, sendo 3.052 habitantes na zona urbana e 8.353 habitantes na zona rural, com área de 654 km², sua densidade demográfica é de 27,85 habitantes/km² e seu IDH é de 0,572. O município, dista 161 km da capital, localizada às margens do Rio São Francisco e suas principais atividades econômicas estão relacionadas à piscicultura, a agricultura e ao turismo, que está fortemente ligado à presença do Rio São Francisco. Gararu esta incluído entre aqueles que dependem unicamente dos repasses federais, com essa realidade apresentada, para que possamos ter novos investimentos em infraestrutura urbana. O município ainda possui ruas de terra batida, foco de propagação de doenças como asma, bronquite e alergias, conseqüente da grande quantidade de poeira gerada. O investimento já prevê a construção de calçadas e drenagem pluvial nas vias a serem pavimentadas. As ruas A e B estão situadas no perímetro urbano da cidade. OBJETIVO GERAL – apoiar a Política de Desenvolvimento Urbano com ações voltadas para a infraestrutura urbana, integrada às necessidades da população. OBJETIVO ESPECÍFICO – O projeto em evidência objetiva apoiar o desenvolvimento urbano, através da Pavimentação nas Vias Urbanas A e B no Perímetro Urbano da cidade de Gararu/SE. Nesses locais ocorrem um grande tráfego de veículos, moradores e visitantes, necessitando, portanto de Infraestrutura adequada para receber e proporcionar aos visitantes e aos moradores melhor qualidade de vida. O PÚBLICO ALVO BENEFICIADO será de 3.900 pessoas diretamente e 2.000 indiretamente totalizando 5.900 beneficiados. OS RESULTADOS ESPERADOS COM A PAVIMENTAÇÃO SERÃO: melhor acessibilidade, conforto e segurança aos moradores e transeuntes, embelezamento da cidade, melhor trafegabilidade aos veículos de passeios; contribuir para a estruturação e desenvolvimento do espaço urbano de modo que haja a coordenação com os instrumentos urbanísticos disponíveis; aumentar a mobilidade das parcelas mais carentes da população e contribuir para reduzir a pobreza e a exclusão da população de renda mais baixa; racionalizar a infraestrutura existente no setor de transporte e na circulação urbana; melhoria da paisagem urbana; melhoria da qualidade de vida das pessoas beneficiadas; melhorar o fluxo de tráfego, aumentar a segurança urbana; melhorar a distribuição e organização da vida urbana. A relação é direta entre a proposta apresentada e as diretrizes e programas do Governo Federal, tendo em vista que a garantia do direito a cidades sustentáveis, entendido como o direito à terra urbana, à moradia, ao saneamento ambiental, à Infraestrutura urbana, ao transporte e aos



serviços públicos, ao trabalho e ao lazer, para as presentes e futuras gerações é a diretriz geral do Estatuto da Cidade. Com a ação proposta haverá um bem estar em nossa cidade tanto aos municipais como aos visitantes.

Categorias

Objeto do Convênio **Implantação de pavimentação em vias públicas urbanas**

Capacidade Técnica e Gerencial

Arquivos Anexos - Capacidade Técnica e Gerencial

Nome Arquivo	Data Upload	
Dec. capacidade técnica e gerencial.pdf	17/08/2013	Baixar
Imagem (21).jpg	06/09/2013	Baixar

OBTV

Opera por OBTV	Sim	Permite OBTV do tipo "OBTV para o Convênio"	Não
----------------	-----	---	-----

Dados Bancários

Banco	CAIXA ECONOMICA FEDERAL		
Agência	3303-0	Conta	0066471468
Situação	Conta Regularizada	Data da Última Modificação	23/04/2015 00:00:00
Descrição	A instituição bancária informou a regularização da conta do convênio e a mesma está pronta para ser movimentada.		

Datas [Ver Historico Datas](#)

Data da Proposta	30/06/2013
Data Assinatura	31/12/2013
Convênio publicado no DOU em	20/01/2014
Data Inicio de Vigência	31/12/2013
Data Término de Vigência Atual	31/12/2020
Data Antecipada para Prestação de Contas	20/10/2020
Data Limite p/ Prestação de Contas	01/03/2021

Valores [Ver Historico Valores](#)

R\$ 322.332,42 Valor Global
R\$ 295.300,00 Valor de Repasse
R\$ 27.032,42 Valor da Contrapartida
R\$ 27.032,42 Valor Contrapartida Financeira
R\$ 0,00 Valor Contrapartida Bens e Serviços
R\$ 0,00 Valor de Rendimentos de Aplicação

Anexos de comprovação da contrapartida

Nome	
Imagem (331).jpg	Baixar Contrapartida

Cronograma orçamentário do valor do repasse

Ano	Valor (R\$)
2013	R\$ 295.300,00

Modalidade

Contrato de Repasse.

Enviada para
mandatária?

Sim Situação no SIAFI

Enviado para o
SIAFI -
2017NS023576Situação de Contratação
Atual

Normal

Situação

Prestação de Contas Concluída

Empenhado

sim Publicação

Publicado

Número do Convênio

844603/2017

Número da Proposta

015517/2017

Número Interno do
Órgão

15517/2017

Número do Processo

0155172017

FL N.º

238

Ass.

@

Lista de Documentos Digitalizados

Nome Arquivo	Data Upload
CT GARARU 1039370.pdf	09/02/2018 Baixar
NOTIF CAMARA E PUBLI DOU 1039370.pdf	09/02/2018 Baixar
Justificativa MCiddaes e Of Camara Municipal.pdf	15/05/2018 Baixar
OF 0668 - PM Gararu - 1039370-43 - Ofício de Autorizacao de Inicio de Objeto (Portaria 424 2016) (002).pdf	19/07/2019 Baixar
Proponente	CNPJ 13.112.669/0001-17 - MUNICIPIO DE GARARU Detalhar

Executores

Nenhum registro foi encontrado.

Fundamento Legal


Decreto 6170/07

Órgão

53000 - MINISTERIO DO DESENVOLVIMENTO REGIONAL

Justificativa

O município está localizado no extremo norte do Estado de Sergipe, limitando-se a oeste com os municípios de Porto da Folha e Nossa Senhora da Glória, a sul com Gracho Cardoso, a leste com Itabi e Nossa Senhora de Lourdes e a norte com o Estado de Alagoas. A área municipal ocupa 654km². A sede municipal tem altitude de 20 metros e está geograficamente definida pelas coordenadas 09°58'04" de latitude sul e 37°05'00" de longitude oeste. O acesso a partir de Aracaju, é feito pelas rodovias pavimentadas BR-235, BR-101 e SE- 200, via Propriá, num percurso de aproximadamente 161km, ou então via Feira Nova, pelas rodovias BR-235, BR-101, SE-206, SE-104 e SE-200, todas pavimentadas. O município foi criado pela Resolução Provincial no 1.047 de 15.03.1877. A população total é de 11.405 habitantes, sendo 2.832 residentes na área urbana e 8.573 na zona rural, com uma densidade demográfica de 17,41 hab/km². A perspectiva de mudanças da realidade política e econômica nordestina exige a participação ativa dos diversos segmentos da sociedade, principalmente da iniciativa do poder público. A nossa população vem aumentando gradativamente e em consonância a isso percebemos a concentração de criança, adolescentes e jovens privados de alguns direitos sociais, o município ainda não dispõe suficientemente de espaços públicos de lazer, convivência, assistência à infância e as pessoas com deficiência que atraíam essa clientela e lhe proporcione uma melhor qualidade de vida. Nesse sentido nos preocupamos em pleitear melhoramento e reforma da Praça da Matriz (9°57'57.0"S 37°04'54.6"W) e os canteiros da avenida Jackson de Figueiredo (9°58'09.3"S 37°05'01.7"W). Percebemos um crescimento significativo populacional, a concentração de crianças, adolescentes e jovens durante os fins de semana, nos bares, nas lan houses ou em suas próprias residências na frente dos aparelhos de TV, justificam a falta de meios para o entretenimento em espaços urbanos e logradouros de uso público tais como: praças, parques, feiras, bulevares, calçadas, estruturas para a prática de atividades físicas e demais lugares de convívio social e lazer, considerando também, mobilidade urbana e acessibilidade para os portadores de deficiência. Constantemente moradores reclamam de focos de drogas e criminosos residentes na região. Percebemos facilmente famílias desestruturadas e crianças abandonadas à sorte, nas ruas buscando alimento, absolvidas por algum vício ou pegando fretes para ajuda na renda familiar. Sabemos que é na adolescência que as pessoas são facilmente influenciadas pelo consumismo, problemas psicológicos, costumes lesivos e outros que também influenciam as demais faixas etárias, gerando conflitos internos que desviam valores e aprendizagens antes obtidos. É sabido que a falta de equipamentos públicos comunitários voltados à cultura, saúde, educação, segurança, desporto, lazer, convivência e assistência à infância, não traz benefícios para o município. Portanto, estimulando a população a praticar atividades físicas, atua como um - antídoto - natural de vícios, gerando assim um maior comprometimento e desenvoltura para alcançar metas, reduz o estresse do dia-dia, melhora do humor, aumento da autoestima, mais auto eficiência e esquemas cognitivos, aspectos que favorecem o raciocínio otimista. Sabe-se que a falta de recursos do município impede a realização destas melhorias, e por isso torna-se necessário à viabilização deste projeto junto ao Governo Federal, no sentido de buscar recursos para



uma região castigada. Com isso, espera-se que a promoção e a difusão da qualidade de vida; quanto ao despertar da consciência de sua necessidade para o bem estar individual e coletivo, quanto à inclusão educacional e social, quanto à redução do tempo de exposição de crianças e adolescentes a situações de risco social - violência, trabalho infantil e fome - quanto à erradicação do trabalho infantil e finalmente, quanto à geração de emprego e renda para a população beneficiada e por conseguinte o Município como um todo. Mas, além do benefício à população, não podemos ficar só na análise sob a ótica da geração de empregos, ou de uma nova possibilidade econômica, por conta da falta de infraestrutura urbana como um todo, temos que ver outras questões que devem ser levadas em conta, entre elas os seus efeitos ambientais e principalmente sociais, pilares do desenvolvimento sustentável e da qualidade de vida tão procurada por todos nós. Este recurso é oriundo da emenda parlamentar de nº 27320001, do parlamentar ANDRE MOURA.

Categories

Objeto do Convênio

Apoio a ações de investimento em infraestrutura urbana - Melhoramento e reforma de praça e canteiros no município

Capacidade Técnica e Gerencial

Conforme o § 5º, inciso II do Art.7º e o inciso V do Art. 16 da Portaria Interministerial 424/2016, declaro que esta Prefeitura dispõe de estrutura física e de pessoal, com capacidade administrativa, técnica e gerencial para a execução do objeto proposto, assumindo inteira responsabilidade pelo cumprimento de todas as fases exigidas legalmente, inclusive as que se referem à licitação, acompanhamento da execução e prestação de contas.

Arquivos Anexos - Capacidade Técnica e Gerencial

Nome Arquivo	Data Upload	
Gararu - Declaração de Capacidade Técnica e Gerencia_2017.pdf	23/03/2017	Baixar

OBTV

Opera por OBTV	Sim	Permite OBTV do tipo "OBTV para o Conveniente"	Não
----------------	-----	--	-----

Dados Bancários

Banco	CAIXA ECONOMICA FEDERAL		
Agência	3303-0	Conta	0066471794
Situação	Conta Regularizada	Data da Última Modificação	12/09/2018 00:00:00
Descrição	A instituição bancária informou a regularização da conta do convênio e a mesma está pronta para ser movimentada.		

Datas

Data da Proposta	16/03/2017
Data Assinatura	27/09/2017
Convênio publicado no DOU em	02/10/2017
Data Início de Vigência	27/09/2017
Data Término de Vigência Atual	31/12/2021
Data Antecipada para Prestação de Contas	28/10/2020
Data Limite p/ Prestação de Contas	01/03/2022

Valores

R\$ 250.000,00	Valor Global
R\$ 245.850,00	Valor de Repasse
R\$ 4.150,00	Valor da Contrapartida
R\$ 4.150,00	Valor Contrapartida Financeira
R\$ 0,00	Valor Contrapartida Bens e Serviços
R\$ 0,00	Valor de Rendimentos de Aplicação

Anexos de comprovação da contrapartida

Nome	
Declaração de Contrapartida_015517-2017.pdf	Baixar Contrapartida

Cronograma orçamentário do valor do repasse

Ano	Valor (R\$)
2017	R\$ 245.850,00

Modalidade

Contrato de Repasse.

Enviada para
mandataria?

Sim Situação no SIAFI

Enviado para o
SIAFI -
2010NS019252Situação de Contratação
Atual

Normal

Situação

Prestação de Contas Concluída

Empenhado

sim Publicação

Publicado

Número do Convênio

844605/2017

Número da Proposta

015543/2017

Número Interno do
Órgão

15543/2017

Número do Processo

0155432017

FL. Nº. 240

Ass. **Lista de Documentos Digitalizados**

Nome Arquivo	Data Upload
ct1039369-26.pdf	26/10/2017 Baixar
DOU 02.10.17.pdf	26/10/2017 Baixar
Justificativa MCidades e Of Camara Municipal.pdf	15/05/2018 Baixar
OF 0855 - PM Gararu - 1039369-26 - Ofício de Autorização de Início de Objeto (Portaria 424 2016).pdf	04/09/2019 Baixar
Proponente	CNPJ 13.112.669/0001-17 - MUNICIPIO DE GARARU Detalhar

Executores

Nenhum registro foi encontrado.

Fundamento Legal


Decreto 6170/07

Órgão

53000 - MINISTERIO DO DESENVOLVIMENTO REGIONAL

Justificativa

O município está localizado no extremo norte do Estado de Sergipe, limitando-se a oeste com os municípios de Porto da Folha e Nossa Senhora da Glória, a sul com Gracho Cardoso, a leste com Itabi e Nossa Senhora de Lourdes e a norte com o Estado de Alagoas. A área municipal ocupa 654km². A sede municipal tem altitude de 20 metros e está geograficamente definida pelas coordenadas 09°58'04" de latitude sul e 37°05'00" de longitude oeste. O acesso a partir de Aracaju, é feito pelas rodovias pavimentadas BR-235, BR-101 e SE- 200, via Propriá, num percurso de aproximadamente 161km, ou então via Feira Nova, pelas rodovias BR-235, BR-101, SE-206, SE-104 e SE-200, todas pavimentadas. O município foi criado pela Resolução Provincial no 1.047 de 15.03.1877. A população total é de 11.405 habitantes, sendo 2.832 residentes na área urbana e 8.573 na zona rural, com uma densidade demográfica de 17,41 hab/km². A perspectiva de mudanças da realidade política e econômica nordestina exige a participação ativa dos diversos segmentos da sociedade, principalmente da iniciativa do poder público. A nossa população vem aumentando gradativamente e em consonância a isso percebemos a concentração de criança, adolescentes e jovens privados de alguns direitos sociais, o município ainda não dispõe suficientemente de espaços públicos de lazer, convivência, assistência à infância e as pessoas com deficiência que atraíam essa clientela e lhe proporcione uma melhor qualidade de vida. Nesse sentido nos preocupamos em pleitear melhoramento e reforma das Praças: Praça do Cemitério (9°58'12.6"S 37°05'03.3"W), Praça do Cruzeiro (9°58'11.2"S 37°05'07.0"W) e a Praça da Prefeitura (9°58'03.2"S 37°04'56.2"W). Percebemos um crescimento significativo populacional, a concentração de crianças, adolescentes e jovens durante os fins de semana, nos bares, nas lan houses ou em suas próprias residências na frente dos aparelhos de TV, justificam a falta de meios para o entretenimento em espaços urbanos e logradouros de uso público tais como: praças, parques, feiras, bulevares, calçadões, estruturas para a prática de atividades físicas e demais lugares de convívio social e lazer, considerando também, mobilidade urbana e acessibilidade para os portadores de deficiência. Constantemente moradores reclamam de focos de drogas e criminosos residentes na região. Percebemos facilmente famílias desestruturadas e crianças abandonadas à sorte, nas ruas buscando alimento, absolvidas por algum vício ou pegando fretes para ajuda na renda familiar. Sabemos que é na adolescência que as pessoas são facilmente influenciadas pelo consumismo, problemas psicológicos, costumes lesivos e outros que também influenciam as demais faixas etárias, gerando conflitos internos que desviam valores e aprendizagens antes obtidos. É sabido que a falta de equipamentos públicos comunitários voltados à cultura, saúde, educação, segurança, desporto, lazer, convivência e assistência à infância, não traz benefícios para o município. Portanto, estimulando a população a praticar atividades físicas, atua como um - antídoto - natural de vícios, gerando assim um maior comprometimento e desenvoltura para alcançar metas, reduz o estresse do dia-dia, melhora do humor, aumento da autoestima, mais auto eficiência e esquemas cognitivos, aspectos que favorecem o raciocínio otimista. Sabe-se que a falta de recursos do município impede a realização destas melhorias, e por isso torna-se necessário à viabilização deste projeto junto ao Governo Federal, no



sentido de buscar recursos para uma região castigada. Com isso, espera-se que a promoção e a difusão da qualidade de vida; quanto ao despertar da consciência de sua necessidade para o bem estar individual e coletivo, quanto à inclusão educacional e social, quanto à redução do tempo de exposição de crianças e adolescentes a situações de risco social - violência, trabalho infantil e fome - quanto à erradicação do trabalho infantil e finalmente, quanto à geração de emprego e renda para a população beneficiada e por conseguinte o Município como um todo. Mas, além do benefício à população, não podemos ficar só na análise sob a ótica da geração de empregos, ou de uma nova possibilidade econômica, por conta da falta de infraestrutura urbana como um todo, temos que ver outras questões que devem ser levadas em conta, entre elas os seus efeitos ambientais e principalmente sociais, pilares do desenvolvimento sustentável e da qualidade de vida tão procurada por todos nós. Este recurso é oriundo da emenda parlamentar de nº 27320001, do parlamentar ANDRE MOURA.

Categorias	
Objeto do Convênio	Apoio a ações de investimento em Infraestrutura Urbana - Melhoramento e reforma de praças no município
Capacidade Técnica e Gerencial	Conforme o § 5º, inciso II do Art. 7º e o inciso V do Art. 16 da Portaria Interministerial 424/2016, declaro que esta Prefeitura dispõe de estrutura física e de pessoal, com capacidade administrativa, técnica e gerencial para a execução do objeto proposto, assumindo inteira responsabilidade pelo cumprimento de todas as fases exigidas legalmente, inclusive as que se referem à licitação, acompanhamento da execução e prestação de contas.

Arquivos Anexos - Capacidade Técnica e Gerencial

Nome Arquivo	Data Upload	
Gararu - Declaração de Capacidade Técnica e Gerencia_2017.pdf	23/03/2017	Baixar

OBTV

Opera por OBTV	Sim	Permite OBTV do tipo "OBTV para o Convênio"	Não
-----------------------	-----	--	-----

Dados Bancários

Banco	CAIXA ECONOMICA FEDERAL		
Agência	3303-0	Conta	0066471808
Situação	Conta Regularizada	Data da Última Modificação	12/09/2018 00:00:00
Descrição	A instituição bancária informou a regularização da conta do convênio e a mesma está pronta para ser movimentada.		

Datas

Data da Proposta	16/03/2017
Data Assinatura	27/09/2017
Convênio publicado no DOU em	02/10/2017
Data Início de Vigência	27/09/2017
Data Término de Vigência Atual	31/12/2021
Data Antecipada para Prestação de Contas	30/10/2020
Data Limite p/ Prestação de Contas	01/03/2022

Valores

R\$ 260.000,00 Valor Global
R\$ 255.740,00 Valor de Repasse
R\$ 4.260,00 Valor da Contrapartida
R\$ 4.260,00 Valor Contrapartida Financeira
R\$ 0,00 Valor Contrapartida Bens e Serviços
R\$ 0,00 Valor de Rendimentos de Aplicação

Anexos de comprovação da contrapartida


Nome	
Declaração de contrapartida_015543_2017.pdf	Baixar Contrapartida

Cronograma orçamentário do valor do repasse

Ano	Valor (R\$)
2017	R\$ 255.740,00

Modalidade Convênio Situação no SIAFI Enviado para o SIAFI - 2011NS008553

Situação de Contratação Atual Normal
Situação Prestação de Contas Aprovada
Empenhado sim Publicação Publicado
Número do Convênio 750148/2010 Número da Proposta 049038/2010
Número Interno do Órgão 49038/2010
Número do Processo 71001.013783/2010-18



Lista de Documentos Digitalizados

Nome Arquivo	Data Upload	
TC_750148.pdf	04/06/2012	Baixar

Proponente CNPJ 13.112.669/0001-17 - MUNICÍPIO DE GARARU [Detalhar](#)

Executores

Nenhum registro foi encontrado.

Fundamento Legal Decreto 6.170/2007 e Portaria Interministerial 127/2008

Órgão 55000 - MINISTERIO DA CIDADANIA

Justificativa

O MUNICÍPIO FOI CRIADO EM 1953, TEM 11.606 HABITANTES, REPRESENTANDO 0,20% DA POPULAÇÃO DO ESTADO, SENDO 3.052 HABITANTES NA ZONA URBANA (26.30%) E 8.554 HABITANTES NA ZONA RURAL (73.70%). COM ÁREA DE 645 KM², REPRESENTANDO 2.9425% DA ÁREA DO ESTADO, SUA DENSIDADE DEMOGRÁFICA É DE 27,85 HABITANTES POR KM² E SEU IDH É DE 0,572. O MUNICÍPIO DE GARARU, DISTA 161 KM DA CAPITAL ARACAJU, LOCALIZADA ÀS MARGENS DO RIO SÃO FRANCISCO NA MICROREGIÃO SERGIPANA DO SERTÃO DO SÃO FRANCISCO E SUAS PRINCIPAIS ATIVIDADES ECONÔMICAS ESTÃO RELACIONADAS À PISCICULTURA E A AGRICULTURA. ESTE PROJETO VEM PROMOVER A AUTO-SUSTENTABILIDADE DO PROGRAMA DE PREVENÇÃO E RECUPERAÇÃO DE DEPENDÊNCIAS QUÍMICAS E RE-INSERÇÃO SOCIAL DESENVOLVIDO PELA FAZENDA DA ESPERANÇA SANTA RITA AMPLIANDO SUAS CAPACIDADE PRODUTIVA E POSSIBILIDADES DE AÇÃO. ESTE RECURSO SERÁ ATRAVÉS DA EMENDA PARLAMENTAR DE NR 13240008 NO VALOR DE R\$ 150.000,00 DO DEPUTADO FEDERAL JOSE CARLOS MACHADO.

Categorias

Objeto do Convênio PROJETO PARA A COMUNIDADE TERAPÉUTICA FAZENDA DA ESPERANÇA SANTA RITA NO MUNICÍPIO DE GARARU-SE ATRAVÉS DA AQUISIÇÃO DE MATERIAL PERMANENTE.

Capacidade Técnica e Gerencial

Arquivos Anexos - Capacidade Técnica e Gerencial

Nenhum registro foi encontrado.

OBTV

Opera por OBTV Não

Dados Bancários

Banco	BANCO DO BRASIL SA		
Agência	0822-2	Conta	154318
Situação	Conta Regularizada	Data da Última Modificação	10/08/2011 00:00:00
Descrição	A instituição bancária informou a regularização da conta do convênio e a mesma está pronta para ser movimentada.		

Datas [Ver Historico Datas](#)

Data da Proposta	29/04/2010
Data Assinatura	31/12/2010
Convênio publicado no DOU em	06/01/2011
Data Inicio de Vigência	31/12/2010
Data Término de Vigência Atual	25/03/2013
Data Limite p/ Prestação de Contas	24/05/2013

Valores

R\$ 153.003,00 Valor Global



R\$ 150.000,00 Valor de Repasse
R\$ 3.003,00 Valor da Contrapartida
R\$ 3.003,00 Valor Contrapartida Financeira
R\$ 0,00 Valor Contrapartida Bens e Serviços
R\$ 0,00 Valor de Rendimentos de Aplicação

Anexos de comprovação da contrapartida

Nenhum registro foi encontrado.

Cronograma orçamentário do valor do repasse

Ano	Valor (R\$)
2010	R\$ 150.000,00



ESTADO DE SERGIPE
PREFEITURA MUNICIPAL DE ITABAIANINHA



DECLARAÇÃO PARA FINS COMPROBATÓRIOS DE CAPACIDADE TÉCNICA

Declaro para quaisquer fins que o administrador de empresas e especialista em gestão de convênios André Soares Clementino, com escritório localizado na Av. Farmacêutica Cezartina Régis – Jabutiana – nº 35, Aracaju – Sergipe, portador do CPF 662.795.345.53, durante o período de 01.01.2019 a 25.11.2020, prestou serviços na gestão de convênios, contratos de repasse, conforme abaixo descrito, ao Município de Itabaianinha. Registramos que os serviços foram executados com qualidade e tempestividade, demonstrando capacidade técnica, presteza, urbanidade e celeridade na execução dos serviços contratados.

1. Detalhamento dos serviços contratados e prestados ao Município de Itabaianinha:

a) Cadastramento de servidores do município no Sistema de Convênios do Governo Federal (SICONV);

b) Realização das seguintes tarefas: inclusão de propostas/plano de trabalho, respostas à pareceres técnicos das propostas inseridas no sistema, realização de ajustes de plano de trabalho e realização de Termos aditivos de valor ou de prorrogação de prazo.

c) Capacitação de servidores para uso do SICONV, especificamente nas seguintes tarefas: inclusão de propostas/plano de trabalho, na resposta a pareceres técnicos das propostas inseridas e na realização de ajustes de planos de trabalho.

d) Capacitação de servidores para uso do SICONV, especificamente nas seguintes tarefas: inclusão de procedimentos licitatórios, de contratos com fornecedores/prestadores de serviços, de termos aditivos, de notas fiscais, processos de pagamentos, de informações sobre contrapartida, na emissão de relatórios, de pagamento via OBTV e na realização de prestação de contas, parcial e final.

e) Visitas técnicas junto às repartições dos órgãos federais localizadas em Sergipe, a exemplo da Superintendência da Caixa Econômica, Funasa, DICON, entre outros departamentos para tratar sobre os convênios em execução.

2. No quadro abaixo, segue detalhamento dos serviços realizados e aprovados pelos órgãos concedentes.



ESTADO DE SERGIPE
PREFEITURA MUNICIPAL DE ITABAIANINHA



CONVÊNIO: 879600/2018 CONTRATO DE REPASSE: 1062061-98	Ministério do Turismo	Aquisição de Instrumentos Musicais	Em execução, conforme comprovação em anexo.
CONVÊNIO: 872878/2018 CONTRATO DE REPASSE: 1056371-89	Ministério do Desenvolvimento Regional	Pavimentação de ruas	Em execução, conforme comprovação em anexo.
CONVÊNIO: 875677/2018 CONTRATO DE REPASSE: 1055881-96	Ministério do Turismo	Construção de Praça (Praça da Dispensa)	Em execução, conforme comprovação em anexo.
CONVÊNIO: 864409/2018	Fundação Nacional de Saúde	Implantação de sistema Abastecimento de água no Município	Em execução, conforme comprovação em anexo.
CONVÊNIO: 873416/2018 CONTRATO DE REPASSE: 1055898-57	MAPA	Reforma do Mercado de Carne do Povoado Ilha	Em execução, conforme comprovação em anexo.
CONVÊNIO: 871988/2018 CONTRATO DE REPASSE: 1055871-82	Ministério das Cidades	Pavimentação de Ruas (Rua São Jorge, Travessa São Jorge, Travessa 28 de Julho e outras)	Em execução, conforme comprovação em anexo.



ESTADO DE SERGIPE
PREFEITURA MUNICIPAL DE ITABAIANINHA



CONVÊNIO: 879803/2018 CONTRATO DE REPASSE: 1060216-76	Ministério do Desenvolvimento Regional	Pavimentação de Ruas	Em execução, conforme comprovação em anexo.
CONVÊNIO: 881798/2018 CONTRATO DE REPASSE: 1063187-77	Ministério do Turismo	Construção de Praça (POVOADO PATU)	Em execução, conforme comprovação em anexo.
CONVÊNIO: 873110/2018 CONTRATO DE REPASSE: 1059781-16	Ministério do Turismo	Construção de Praça (Praça do Leonor)	Em execução, conforme comprovação em anexo.
CONVÊNIO: 873211/2018 CONTRATO DE REPASSE: 1057020-62	Ministério das Cidades	Pavimentação em Diversas Ruas	Em execução, conforme comprovação em anexo.
CONVÊNIO: 873087/2018 CONTRATO DE REPASSE: 1059843-34	Ministério do Turismo	Reforma de Praças (Praça Francisco Martins Fonseca e Praça da Rua José Genésio Gois)	Em execução, conforme comprovação em anexo.
CONVÊNIO: 873086/2018 CONTRATO DE REPASSE: 1059844-50	Ministério do Turismo	Revitalização da Antiga Estação Ferroviária	Em execução, conforme comprovação em anexo.



ESTADO DE SERGIPE
PREFEITURA MUNICIPAL DE ITABAIANINHA



CONVÊNIO: 879802/2018 CONTRATO DE REPASSE: 1060215-51	Ministério das Cidades	Pavimentação de Ruas	Em execução, conforme comprovação em anexo.
CONVÊNIO: 876638/2018 CONTRATO DE REPASSE: 1059975-34	Ministério das Cidades	Reforma da Praça Pe. Arnaldo de Matos	Em execução, conforme comprovação em anexo.
CONVÊNIO: 876636/2018 CONTRATO DE REPASSE: 1059976-50	Ministério das Cidades	Implantação de Canteiro Lateral nas Vias de Acesso à Sede do Município	Em execução, conforme comprovação em anexo.
CONVÊNIO: 830727/2016 CONTRATO DE REPASSE: 1029675-02	Ministério das Cidades	Pavimentação de Ruas	Em execução, conforme comprovação em anexo.
CONVÊNIO: 830729/2016 CONTRATO DE REPASSE: 1029674-76	Ministério das Cidades	Pavimentação de Ruas	Em execução, conforme comprovação em anexo.
CONVÊNIO: 830330/2016 CONTRATO DE REPASSE: 1031896-27	Ministério das Cidades	Reforma de praça	Em execução, conforme comprovação em anexo.



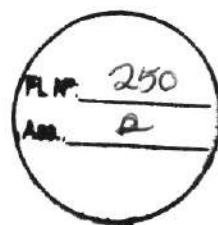
ESTADO DE SERGIPE
PREFEITURA MUNICIPAL DE ITABAIANINHA



CONVÊNIO: 839526/2016 CONTRATO DE REPASSE: 1035906-93	Ministério da Cidadania	Construção de Campo Society	Em execução, conforme comprovação em anexo.
CONVÊNIO: 841445/2016 CONTRATO DE REPASSE: 1037063-11	Ministério do Turismo	Reforma de Praças	Em execução, conforme comprovação em anexo.
CONVÊNIO: 799255/2013 CONTRATO DE REPASSE: 1013302-19	Ministério do Turismo	Reforma e Melhoramento da Casa da cultura	Em execução, conforme comprovação em anexo.
CONVÊNIO: 747079/2010 CONTRATO DE REPASSE: 0336596-02	Ministério do Turismo	Pavimentação de ruas	Em execução, conforme comprovação em anexo.
CONVÊNIO: 707485/2009 CONTRATO DE REPASSE: 0299068-19	Ministério do Esporte	Construção de Praça da Juventude	Em execução, conforme comprovação em anexo.



ESTADO DE SERGIPE
PREFEITURA MUNICIPAL DE ITABAIANINHA



CONVÊNIOS/CONTRATOS DE REPASSE COM PRESTAÇÃO DE CONTAS REALIZADA			
Nº DO CONVÊNIO/CONTRATE DE REPASSE	ÓRGÃO CONCEDENTE	OBJETO DA PROPOSTA	SITUAÇÃO DA PROPOSTA
CONVÊNIO: 847578/2017 CONTRATO DE REPASSE: 1042342-06	Ministério das Cidades	Pavimentação de vias públicas (Rua HI, Travessa HI, Travessa Cruz do Alto, Rua do Polo e Rua Maria Eurita Monteiro Alves)	Prestação de Contas Aprovada, conforme comprovação em anexo.
CONVÊNIO: 869533/2018	Ministério do Turismo	Realização de Festejos Juninos	Prestação de Contas enviada para Análise, conforme comprovação em anexo.
CONVÊNIO: 848161/2017 CONTRATO DE REPASSE: 1042912-06	MAPA	Aquisição De Patrulha Mecanizada	Prestação de Contas em Análise, conforme comprovação em anexo.
CONVÊNIO: 847118/2017 CONTRATO DE REPASSE: 1042431-93	Ministério das Cidades	Pavimentação de vias públicas (Trav. Capitão Fontes 1,2 e 3, Rua João Batista, Rua João Mendes e Trav. Clodoaldo de Alencar)	Prestação de Contas Aprovada, conforme comprovação em anexo.



ESTADO DE SERGIPE
PREFEITURA MUNICIPAL DE ITABAIANINHA

Fl. N.º 253
Ass. R

CONVÊNIO: 784229/2013 CONTRATO DE REPASSE: 1004441-44	Ministério do Desenvolvimento Regional	Pavimentação de Ruas (Rua Luiz dos Santos Silveira, Rua José Martins dos Santos e outras)	Prestação de Contas Aprovada, conforme comprovação em anexo.
CONVÊNIO: 785151/2013	Ministério da Integração	Aquisição de um Caminhão com Caçamba e Implementos para Trator Agrícola	Prestação de Contas Aprovada, conforme comprovação em anexo.
CONVÊNIO: 776248/2012 CONTRATO DE REPASSE: 0400564-80	Ministério do Desenvolvimento Social	Construção de Centro de Referência de Assistência Social - CRAS	Prestação de Contas Aprovada, conforme comprovação em anexo.
CONVÊNIO: 799254/2013 CONTRATO DE REPASSE: 1013303-34	Ministério do Turismo	Reforma da Praça Olimpio Campos	Prestação de Contas Aprovada, conforme comprovação em anexo.
CONVÊNIO: 807107/2014 CONTRATO DE REPASSE: 1015147-41	Ministério do Esporte	Implantação de Quadra de Esporte (Povoado Carrasco e Povoado Patioba)	Prestação de Contas Aprovada, conforme comprovação em anexo.



ESTADO DE SERGIPE
PREFEITURA MUNICIPAL DE ITABAIANINHA



CONVÊNIO: 834840/2016 CONTRATO DE REPASSE: 1034849-64	Ministério das Cidades	Pavimentação de ruas (Travessa Alcino Carvalho I, II, III e VI	Prestação de Contas Aprovada, conforme comprovação em anexo.
CONVÊNIO: 847117/2017 CONTRATO DE REPASSE: 1042432-17	Ministério das Cidades	Pavimentação de vias públicas (Rua Maria Francisca de Santana, Travessa Maria Francisca de Santana e outras)	Prestação de Contas Aprovada, conforme comprovação em anexo.
CONVÊNIO: 875223/2018 CONTRATO DE REPASSE: 1056757-85	MAPA	Aquisição de Patrulha Mecanizada (Trator e Carreta Tanque)	Prestação de Contas Aprovada, conforme comprovação em anexo.
CONVÊNIO: 735526/2010 CONTRATO DE REPASSE: 0326276-25	Ministério do Turismo	Construção de Praças	Prestação de Contas Comprovada em Análise, conforme comprovação em anexo.



ESTADO DE SERGIPE
PREFEITURA MUNICIPAL DE ITABAIANINHA

FL. Nº. 253
Ass. B

À vista dos serviços acima detalhadamente expostos, contratados por este Município e realizados pelo André Soares Clementino, ATESTAMOS, com louvor, a sua capacidade técnica.

Itabaianinha, 26 de novembro de 2020.

1º OFÍCIO

DANILO ALVES DE CARVALHO
Prefeito Municipal

Cartório
Joaquim José Gomes

1º OFÍCIO DA COMARCA DE ITABAIANINHA - SERGIPE
Rua Benício Freire, 101 - Bairro Centro - Itabaianinha - Sergipe
Tels. (79) 3544-2480 / 99985-2410 - E-mail: cartoriozoffloppinn@hotmail.com

Reconheço por Semelhança a firma de **DANILO ALVES DE CARVALHO**, em 02/12/2020 14:21:54 e dou fé. Emolumentos R\$ 3,80 - FERD R\$ 0,78 - Total 4,58 - Selo: 202029555017479 - Acesso: www.tjse.jus.br/x/FQDCHQ. Itabaianinha/SE, Data: 02/12/2020 14:21:54.

Em Testemunho () da verdade.

MARIA LUCIA DA COSTA
ESCREVENTE

VÁLIDO SOMENTE SEM EMENDAS OU RASURAS






ESTADO DE SERGIPE
PODER LEGISLATIVO
CÂMARA MUNICIPAL DE ITABAIANINHA



ATA DA SESSÃO SOLENE DA CÂMARA MUNICIPAL DE VEREADORES DE ITABAIANINHA/SE, PARA COMPROMISSO E POSSE DO PREFEITO E VICE-PREFEITA ELEITOS NO DIA 02 (DOIS) DO MÊS DE OUTUBRO DO ANO DE 2016 (DOIS MIL E DEZESSEIS). AO PRIMEIRO DIA DO MÊS DE JANEIRO DO ANO DE DOIS MIL E DEZESSETE, SOB A PRESIDENCIA DA SENHORA VEREADORA JOSEFA ALVES COSTA, NESTA CIDADE DE ITABAIANINHA/SE, NO PLENÁRIO DO PALÁCIO LEGISLATIVO VEREADOR ODORICO ALVES DOS SANTOS, REALIZOU-SE A SESSÃO SOLENE DE COMPROMISSO E POSSE DO PREFEITO E DA VICE-PREFEITA, DESTE MUNICÍPIO, ÀS 18:00H (DEZOITO HORAS), COMPARECERAM OS SEGUINTE VEREADORES: CLODOALDO SEVERO SERAFIM, EDIVALDO SILVEIRA DE CARVALHO, FLÁVIO DE JESUS SANTOS, FRANCISCO DE ASSIS CAVALCANTE DE SOUZA, GERSON FELIX DA CRUZ, JOSÉ ERALDO DE JESUS SANTANA, JOSEFA ALVES COSTA, JOSEFA PINHEIRO DE JESUS, JOSÉ MARTINS COSTA NETO, LÉDA MARIA DANTAS CARDOSO, MARCELO ALVES SOUSA, MARIA DA GLÓRIA JESUS OLIVEIRA E MARIA IVÂNIA DA SILVA. ACUSADO A LISTA DE PRESENÇA O COMPARECIMENTO DE TREZE VEREADORES, DECLAROU A SENHORA PRESIDENTE ABERTA A SESSÃO CIENTIFICADO DA PRESENÇA DO SENHOR DANILO ALVES DE CARVALHO E DA SENHORA JANIER MOTA SANTOS PRIMO RESPECTIVAMENTE PREFEITO E VICE-PREFEITA, ELEITOS NO MUNICÍPIO, AMBOS MUNIDOS DO SEU DIPLOMA E DECLARAÇÃO DE BENS. PRESTANDO COMPROMISSO DE POSSE DOS CARGOS PERANTE A CÂMARA E DE PÉ, AMBOS, FIRMARAM O SEGUINTE COMPROMISSO: "PROMETO DEFENDER E CUMPRIR A CONSTITUIÇÃO DA REPUBLICA FEDERATIVA DO BRASIL, A CONSTITUIÇÃO DO ESTADO DE SERGIPE, A LEI ORGÂNICA DO MUNICÍPIO DE ITABAIANINHA, RESPEITAR AS LEIS E A INDEPENDÊNCIA DOS PODERES, PROMOVER O BEM GERAL DO POVO DESTE MUNICÍPIO E EXERCER O CARGO SOB A INSPIRAÇÃO DA



ESTADO DE SERGIPE
PODER LEGISLATIVO
CÂMARA MUNICIPAL DE ITABAIANINHA


DEMOCRACIA, OBEDECENDO AOS PRINCÍPIOS CONSTITUCIONAIS DE LEGALIDADE, IMPESSOALIDADE, MORALIDADE, PUBLICIDADE E EFICIÊNCIA".

CONCLUÍRAM DIZENDO: "ASSIM PROMETO". DE IMEDIATO A SENHORA PRESIDENTE DECLAROU EMPOSSADO O PREFEITO E A VICE-PREFEITA RESPECTIVAMENTE. A SENHORA PRESIDENTE FRANQUEOU A PALAVRA E CONVIDOU O PREFEITO DANILO ALVES DE CARVALHO PARA USAR A PALAVRA. AO USÁ-LÁ O MESMO AGRADECEU A TODOS, COMENTA SOBRE SEU COMPROMISSO COM O MUNICÍPIO E ENALTECE OS VEREADORES ELEITOS. A SENHORA PRESIDENTE CONVIDA O EX-PREFEITO ROBSON CARDOSO HORA PARA USAR A PALAVRA. AO USÁ-LÁ O MESMO FAZ COMENTÁRIOS SOBRE SUA ADMINISTRAÇÃO E SOBRE AS BOAS PERSPECTIVAS ADMINISTRATIVAS QUE TEM COM O PREFEITO E A VICE-PREFEITA. EM SEGUIDA É ASSINADO O TERMO DE POSSE. NÃO HAVENDO MAIS NADA A TRATAR, A SENHORA PRESIDENTE CONVIDA A POPULAÇÃO PRESENTE PARA A MISSA E TRANSMISSÃO DE CARGO NA PREFEITURA E DECLARA ENCERRADA A SESSÃO SOLENE. PARA CONSTAR, LAVROU-SE A PRESENTE ATA, QUE SERÁ POR TODOS ASSINADA.


DANILO ALVES DE CARVALHO - PREFEITO.


JANIER MOTA SANTOS PRIMO - VICE-PREFEITA.


JOSEFA ALVES COSTA - PRESIDENTE


CLODOALDO SEVERO SERAFIM - VICE-PRESIDENTE



ESTADO DE SERGIPE
PODER LEGISLATIVO
CÂMARA MUNICIPAL DE ITABAIANINHA

Gerson Felix da Cruz
GERSON FELIX DA CRUZ - 1º SECRETÁRIO

Marcelo Alves Sousa
MARCELO ALVES SOUSA - 2º SECRETÁRIO

Edivaldo Silveira de Carvalho
EDIVALDO SILVEIRA DE CARVALHO

Flávio de Jesus Santos
FLÁVIO DE JESUS SANTOS

Francisco de Assis Cavalcante de Souza
FRANCISCO DE ASSIS CAVALCANTE DE SOUZA

José Eraldo de Jesus Santana
JOSÉ ERALDO DE JESUS SANTANA

Josefa Pinheiro de Jesus
JOSEFA PINHEIRO DE JESUS

José Martins Costa Neto
JOSÉ MARTINS COSTA NETO

Lêda Maria Dantas Cardoso
LÊDA MARIA DANTAS CARDOSO

FL. Nº. 257
Ass. *h*



ESTADO DE SERGIPE
PODER LEGISLATIVO
CÂMARA MUNICIPAL DE ITABAIANINHA

Maria da Glória Jesus Oliveira


MARIA DA GLÓRIA JESUS OLIVEIRA

Maria Ivânia da Silva

MARIA IVÂNIA DA SILVA

ATA DA SESSÃO SOLENE DE POSSE DO PREFEITO E VICE-PREFEITA 2017/2020.

Fl. n.º 254
Ass. [assinatura]



PODER JUDICIÁRIO
TRIBUNAL REGIONAL ELEITORAL DE SERGIPE

Selo Digital de Fiscalização
Tribuna de Justiça de Sergipe
1º Ofício da Comarca de Itabaianinha
Selo TUSE 01.12.95550044
Acesse www.tsejus.org.br/DIT/PPF

CARTÓRIO DO 1º OFÍCIO DE AQUIM JOSÉ GOMES
DA COMARCA DE ITABAIANINHA-SE
Registro de Imóveis, Tabelionato de Notas e Protesto
Titular: JOÃO LIMA GOMES
Subst. SABRINA MONTEIRO GOMES SOBRAL

Certifico e dou fé, que a presente
é a reprodução do original que m
apresentada.
15 MAR. 2017
Em test. [assinatura] da verdade
O TABELÃO


DIPLOMA

O Presidente da 10ª Junta Eleitoral, no uso das atribuições que lhe conferem os arts. 40, IV, e 215 do Código Eleitoral (Lei nº 4.737, de 15 de julho de 1965), tendo em vista a proclamação do resultado das Eleições de 02 de outubro de 2016, expede o diploma de Prefeito a:

DANILO ALVES DE CARVALHO

Eleito(a) pela Coligação **UM NOVO TEMPO UMA NOVA HISTÓRIA** (PMDB, PRB, PDT, PT, PMN, PPS, PSDB, PHS, PP e PTN) por ter obtido 8.465 votos preferenciais, do total de 22.498 votos válidos, conforme Ata Geral das Eleições.

Itabaianinha (SE), 15 de dezembro de 2016.


Sérgio Menezes Lucas
Presidente da 10ª Junta Eleitoral

[assinatura]



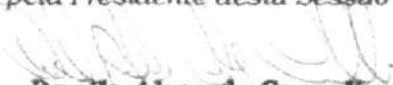
ESTADO DE SERGIPE
PODER LEGISLATIVO
CÂMARA MUNICIPAL DE ITABAIANINHA


**Termo de Posse do Prefeito e Vice-Prefeita do Município de Itabaianinha/SE
mandato de 2017/2020.**


Ao primeiro dia do mês de janeiro do ano de dois mil e dezessete, às dezoito horas, no Plenário Laércio Fontes Souza do Palácio Legislativo Odorico Alves dos Santos, perante a referida Câmara, especialmente reunida para este fim, e constituída dos Vereadores Clodoaldo Severo Serafim, Edivaldo Silveira de Carvalho, Flávio de Jesus Santos, Francisco de Assis Cavalcante de Souza, Gerson Felix da Cruz, José Eraldo de Jesus Santana, Josefa Alves Costa, Josefa Pinheiro de Jesus, José Martins Costa Neto, Leda Maria Dantas Cardoso, Marcelo Alves Sousa, Maria da Glória Jesus Oliveira, Maria Ivânia da Silva, e compareceram o Senhor Danilo Alves de Carvalho e a Senhora Janier Mota Santos Primo, eleitos Prefeito e Vice-Prefeita respectivamente deste Município de Itabaianinha-Se, no pleito de dois de outubro de dois mil e dezesseis, os quais, convidados pela Senhora Presidente da Sessão Solene prestou, na forma da Lei, o seguinte compromisso:



"PROMETO DEFENDER E CUMPRIR A CONSTITUIÇÃO DA REPÚBLICA FEDERATIVA DO BRASIL, A CONSTITUIÇÃO DO ESTADO DE SERGIPE, A LEI ORGÂNICA DO MUNICÍPIO DE ITABAIANINHA, RESPEITAR AS LEIS E A INDEPENDÊNCIA DOS PODERES, PROMOVER O BEM GERAL DO POVO DESTA MUNICÍPIO E EXERCER O CARGO SOB A INSPIRAÇÃO DA DEMOCRACIA, OBEDECENDO AOS PRINCÍPIOS CONSTITUCIONAIS DA LEGALIDADE, IMPESSOALIDADE, MORALIDADE, PUBLICIDADE E EFICIENCIA".

A seguir, o Senhor Danilo Alves de Carvalho e a Senhora Janier Mota Santos Primo declararam desincompatibilizado para o exercício dos referidos cargos, na forma da lei, e apresentou relação de bens em anexo, que constitui nesta data, todo o seu patrimônio. Concluídas as formalidades acima, a Presidente da Sessão Solene, usando das atribuições conferidas pelo Regimento Interno, Lei Orgânica do Município, das Constituições Estadual e federal, solenemente declarou empossado o Senhor Danilo Alves de Carvalho para o cargo de Prefeito e a Senhora Janier Mota Santos Primo Vice-Prefeita deste município de Itabaianinha, cargos para os quais foram eleitos em dois de outubro do ano de dois mil e dezesseis, com mandato para primeiro de janeiro de dois mil e dezessete a trinta e um de dezembro de dois mil e vinte. E, para constar, foi lavrado este Termo de Posse, que vai assinado pelos empossados e pela Presidente desta Sessão Solene.


Danilo Alves de Carvalho
Prefeito para o mandato 2017/2020


Janier Mota Santos Primo
Vice-Prefeita para o mandato 2017/2020


Josefa Alves Costa
Presidente da Câmara.



PROPOSTAS/PLANOS DE TRABALHO APROVADOS





Modalidade Contrato de Repasse. Enviada para mandatária?
 Situação Proposta/Plano de Trabalho Aprovados
 Número da Proposta 005704/2019

Sim

Lista de Documentos Digitalizados

Nenhum registro foi encontrado.

PropONENTE CNPJ 13.098.181/0001-82 - MUNICIPIO DE ITABAIANINHA

[Detalhar](#)**Executores**

Nenhum registro foi encontrado.

Órgão 53000 - MINISTERIO DO DESENVOLVIMENTO REGIONAL

Justificativa

Caracterização dos interesses recíprocos	As diretrizes do programa, temos por reciprocidade o desvelo na melhoria da qualidade de vida da população e ofertar a infraestrutura adequada ao cidadão, visto que a obra atenderá as necessidades locais, melhorando as condições de limpeza, contribuindo para a saúde pública e proporciona níveis satisfatórios de segurança e mobilidade. A vias onde serão pavimentadas estão DENTRO DO PERÍMETRO URBANO DO MUNICÍPIO.
Público alvo	População do Município que vive à margem de infraestrutura adequada ou pela falta de mobilidade urbana, ou ainda pela falta de pavimentação e/ou infraestrutura precária de diversas ruas do município.
Problema a ser resolvido	Falta de pavimentação e/ou infraestrutura, bem como saneamento básico, que dificulta o acesso de veículos e pedestres, pois muitas vias não são pavimentadas e, conseqüentemente, causam vários problemas, principalmente de ordem de Saúde Pública, favorecendo a proliferação de doenças respiratórias nos períodos secos por conta da poeira gerada, e Dengue, Chikungunya, entre outras, decorrentes dos períodos chuvosos do Município.
Resultados esperados	Melhorar a infraestrutura urbana do município e, conseqüentemente, promover condições de desenvolvimento socioeconômico e melhoria da qualidade de vida da população. Fomento ao Planejamento Urbano através de políticas voltadas à mobilidade urbana e corresponder ao anseio da população local por infraestrutura apropriada.
Relação entre a proposta e os objetivos e diretrizes do programa	O objeto proposto tem estrita relação com objetivos e diretrizes do programa, visto que a propositura tem como objetivo possibilitar ações de infraestrutura urbana com vistas a promover o desenvolvimento do município e a melhoria da qualidade de vida de sua população. Ressaltando que no pleito o Município de propõe a pavimentação de vias sem esse tipo de investimento. O presente instrumento está em consonância com os objetivos apresentados por esse Ministério.
Categorias	Obras e Serviços de Engenharia
Objeto do Convênio	Pavimentação de ruas
Capacidade Técnica e Gerencial	Conforme o § 5º, inciso II do Art.7º e o inciso V do Art. 16 da Portaria Interministerial 424/2016, declaro que esta Prefeitura dispõe de estrutura física e de pessoal, com capacidade administrativa, técnica e gerencial para a execução do objeto proposto, assumindo inteira responsabilidade pelo cumprimento de todas as fases exigidas legalmente, inclusive as que se referem à licitação, acompanhamento da execução e prestação de contas.

Arquivos Anexos - Capacidade Técnica e Gerencial

Nome Arquivo	Data Upload	
Declaração Capacidade Técnica2.pdf	15/03/2019	Baixar


Dados Bancários

Banco	CAIXA ECONOMICA FEDERAL		
Agência	2917-3	Conta	0066470785
Situação	Conta Pendente de Regularização	Data da Última Modificação	10/09/2019 00:00:00
Descrição	A Plataforma +Brasil recebeu o número da conta-corrente do convênio. Para regularizar esta conta, o Conveniente deve se dirigir à instituição bancária para entregar os documentos necessários, conforme orientação da própria instituição.		

Datas

Data da Proposta	15/03/2019
Data Início de Vigência	01/05/2019
Data Término de Vigência Atual	31/12/2021
Data Limite p/ Prestação de Contas	

19/09/2019



[Detailhar Proposta](#)

Valores

R\$ 248.300,00 Valor Global

R\$ 238.750,00 Valor de Repasse

R\$ 9.550,00 Valor da Contrapartida

R\$ 9.550,00 Valor Contrapartida Financeira

R\$ 0,00 Valor Contrapartida Bens e Serviços

R\$ 0,00 Valor de Rendimentos de Aplicação

Anexos de comprovação da contrapartida


Nome

Declaração Contrapartida e QDD.pdf

[Baixar Contrapartida](#)

Cronograma orçamentário do valor do repasse

Ano	Valor (R\$)
2019	R\$ 238.750,00



CONVÊNIOS/CONTRATOS DE REPASSE EM EXECUÇÃO



Modalidade	Contrato de Repasse	Enviada para mandatária?	Sim	Situação no SIAFI	Enviado para o SIAFI - 2019NS009651
Situação de Contratação Atual	Normal				
Situação	Prestação de Contas em Análise				
	Empenhado	sim	Publicação	Publicado	
Número do Convênio	848161/2017		Número da Proposta	014326/2017	
Número Interno do Órgão	14326/2017				
Número do Processo	0143262017				



Lista de Documentos Digitalizados

Nome Arquivo	Data Upload	
Publi DOU Notif Camara ITABAIANINHA 1042912.pdf	15/02/2018	Baixar
CT ITABAIANINHA 1042912.pdf	15/02/2018	Baixar
Proponente	CNPJ 13.098.181/0001-82 - MUNICIPIO DE ITABAIANINHA	
		Detalhar

Executores

Nenhum registro foi encontrado.

Fundamento Legal	Decreto 6170/07
Órgão	22000 - MINISTÉRIO DA AGRICULTURA, PECUARIA E ABASTECIMENTO
Justificativa	<p>AQUISIÇÃO DE PATRULHA MECANIZADA PARA O MUNICÍPIO DE ITABAIANINHA/SE. O município de Itabaianinha foi fundado em 19 de outubro de 1915, esta localizada na região centro-sul do estado de Sergipe, abrange uma área de 493,313 km², ficando a 118 km da capital. Possui uma população estimada em 41.686 hab. (IBGE 2016), sendo que destes 23.344 hab. (56%) estão na zona rural e 18.342 hab. (44%) estão na zona urbana, densidade demográfica de 78,87 hab/Km² e seu IDH é 0.50 (Atlas de Desenvolvimento Humano). O número de produtores rurais atendidos com este pleito chegará aos 12 mil, beneficiando desta forma 4.177 famílias que vivem diretamente da agricultura familiar em nosso município. O número de cooperativas em nosso município restringe-se a uma 01 Cooperativa, já o número de associações é de 74, sendo 59 na zona rural e 15 na zona urbana. Economicamente temos nossas receitas oriundas principalmente do cultivo da laranja; da extração de barro para a produção de materiais de construção como: blocos, telhas, tijolos, etc.; e do grande número de indústrias têxteis, que resultou na construção de um polo têxtil, que consiste em 58 galpões projetados para os pequenos empresários. Mais especificamente no setor agrícola temos 5.917 ha como lavoura permanente com plantio da laranja e do limão, sendo que a primeira aproxima-se dos 95%, e como lavoura temporária temos 1.102 ha com plantios de milho, feijão e mandioca. Quanto as áreas de pastagem aproxima-se de 30 mil hectares. A agricultura no Município de Itabaianinha deu um salto evolutivo, no que consistem as práticas de tratamento ao solo através de palestras rotineiras dos técnicos e Engenheiros Agrônomos da EMDAGRO em parceria com a Secretaria de Agricultura e Meio Ambiente com os produtores rurais. Dentre as principais práticas podemos destacar: 1- Plantio em nível; 2 - Editar Rotação de culturas; 3 ? Adubação Verde; 4 ? Plantio Direto; 5 - Explorar sinergias: Várias atividades agrícolas são complementares, podendo gerar economia de recursos se bem exploradas. Associar culturas anuais com pecuária ou criação de aves ou suínos com produção de energia e adubação só rende lucros ao agricultor e ao meio ambiente. Para a aplicação dos agrotóxicos na lavoura, as duas primeiras atividades do processo (escolha e manuseio), situam-se entre as que apresentam os maiores riscos de acidentes e contaminação. Daí a necessidade do agricultor procurar a sede da EMDAGRO, que em parceria com a Secretaria Municipal de Agricultura e Meio Ambiente, possui profissionais capacitados, para que este recomende o produto adequado, a formulação correta e a técnica de aplicação mais indicada. As principais recomendações para o manuseio correto dos agrotóxicos, antes da sua aplicação na lavoura, são: 1 - Utilize os Equipamentos de Proteção Individual - EPI's indicados no rótulo do produto; 2 - Para abrir as embalagens, use o abridor adequado, em vez de improvisar com talhadeiras, formões, canivetes. etc.; 3 - Ao misturar a calda, utilize um pedaço de madeira ou um misturador adequado e/ou luvas impermeáveis; 4 - Mantenha o produto em sua embalagem original, evitando colocá-lo em recipientes que não possam ser identificados facilmente pelas demais pessoas; 5 - Não reaproveite as embalagens dos produtos químicos, principalmente como No setor pecuário temos um rebanho considerado, sendo: bovino com 27.924 cabeças, onde aproximadamente 70% destinam-se para corte e o restante para leite, Búfalo com 245 cabeças; Equino com 2.026 cabeças; Caprino com 375 cabeças; Ovinos com 2.959 cabeças; Suíno com 2.129 cabeças e aves com 48.446 cabeças. O recurso que ora</p>



pleiteamos destina-se a Aquisição de uma Patrulha Mecanizada. Existem em nosso município destacadas atividades agrícolas como a citricultura e a pecuária, há uma grande produção no cultivo de laranja, milho, feijão, mandioca, formada em sua grande maioria por pequenas propriedades, em pontos de difícil acesso, dificultando o escoamento da produção acarretando grandes prejuízos a estes pequenos produtores rurais, fazendo-se necessária a aquisição de equipamentos para implementar e beneficiar a comunidade rural. Portanto, com estes equipamentos poderemos proporcionar aos produtores melhores vias de acesso aos povoados; Agilidade no escoamento da produção agrícola; A garantia da qualidade do produto; Uma maior agilidade no cultivo de suas plantações; Um aumento substancial na produtividade e na comercialização. Estes recursos são de suma importância para este município, uma vez que, estaremos fomentando a economia local e o desenvolvimento do setor agrícola. O pleito tem amparo na Emenda nº 2979.0001 do Deputado Federal Fábio Reis ? PMDB/SE.

Categorias

Objeto do Convênio AQUISIÇÃO DE PATRULHA MECANIZADA.

Capacidade Técnica e Gerencial

Em conformidade com o que estabelece o artigo 19, inciso V, da Portaria Interministerial MP/MF/CGU nº 507/2011, declaro que esta Prefeitura dispõe de estrutura física e de pessoal, com capacidade administrativa, técnica e gerencial para a execução do objeto proposto, assumindo inteira responsabilidade pelo cumprimento de todas as fases exigidas legalmente, inclusive as que se referem à licitação, acompanhamento da execução e prestação de contas.

Arquivos Anexos - Capacidade Técnica e Gerencial

Nenhum registro foi encontrado.

OBTV

Opera por OBTV	null	Permite OBTV do tipo "OBTV para o Conveniente"	Não
----------------	------	--	-----

Dados Bancários

Banco	CAIXA ECONOMICA FEDERAL		
Agência	2917-3	Conta	0066470416
Situação	Conta Regularizada	Data da Última Modificação	08/06/2018 00:00:00
Descrição	A instituição bancária informou a regularização da conta do convênio e a mesma está pronta para ser movimentada.		

Datas

Data da Proposta	14/03/2017
Data Assinatura	14/11/2017
Convênio publicado no DOU em	22/11/2017
Data Início de Vigência	14/11/2017
Data Término de Vigência Atual	31/12/2022
Data Limite p/ Prestação de Contas	01/03/2023

Valores

R\$ 250.000,00 Valor Global
 R\$ 243.750,00 Valor de Repasse
 R\$ 6.250,00 Valor da Contrapartida
 R\$ 6.250,00 Valor Contrapartida Financeira
 R\$ 0,00 Valor Contrapartida Bens e Serviços
 R\$ 0,00 Valor de Rendimentos de Aplicação

Anexos de comprovação da contrapartida

Nenhum registro foi encontrado.

Cronograma orçamentário do valor do repasse

Ano	Valor (R\$)
2017	R\$ 243.750,00

Modalidade	Convênio	Situação no SIAFI	Enviado para o SIAFI 2018NS009626
Situação de Contratação Atual	Cláusula Suspensiva	Detalhar Cláusula Suspensiva	
Situação	Em execução		
	Empenhado	SimPublicação	Publicado
Número do Convênio	864409/2018	Número da Proposta	028454/2018
Número Interno do Órgão	00141/2018		
Número do Processo	25100.004301/2018-42		


Lista de Documentos Digitalizados

Nome Arquivo	Data Upload	
SE_0141_2018_864409_ITABAIANINHA.pdf	09/07/2018	Baixar
Termo Assinado CV_0141_2018.pdf	16/08/2018	Baixar
Proponente	CNPJ 13.098.181/0001-82 - MUNICIPIO DE ITABAIANINHA	Detalhar

Executores

Nenhum registro foi encontrado.

Fundamento Legal	Decreto nº 6.170, de 25 de julho de 2007, e Portaria Interministerial nº 424, de 30 de dezembro de 2016.
Órgão	36000 - MINISTERIO DA SAUDE
Órgão Vinculado	36211 - FUNDACAO NACIONAL DE SAUDE
Justificativa	<p>IMPLANTAÇÃO DE SISTEMA DE ABASTECIMENTO DE ÁGUA NO MUNICÍPIO. O município de Itabaianinha foi fundado em 19 de outubro de 1915, esta localizada na região centro-sul do estado de Sergipe, abrange uma área de 493,313 km², ficando a 118 km da capital. Possui uma população estimada em 41.686 hab. (IBGE 2016), sendo que destes 23.344 hab. (56%) estão na zona rural e 18.342 hab. (44%) estão na zona urbana, densidade demográfica de 78,87 hab/Km² e seu IDH é 0.50 (Atlas de Desenvolvimento Humano). O número de produtores rurais atendidos com este pleito chegará aos 12 mil, beneficiando desta forma 4.177 famílias que vivem diretamente da agricultura familiar em nosso município. O número de cooperativas em nosso município restringe-se a uma 01 Cooperativa, já o número de associações é de 74, sendo 59 na zona rural e 15 na zona urbana. Seu PIB per capita é de R\$ 8.389,26, com IDH de 0,556. As principais receitas do Município são oriundas de fontes externas e estão no patamar de 91,80%. Sabemos que todas as ações do Poder Público Municipal estão voltadas para a realização de atividades que sejam autossustentáveis e consigam desenvolver a qualidade de vida dos munícipes, dessa forma, justificada pela necessidade de atender à crescente demanda hídrica do Município, o empreendimento irá beneficiar mais 626 FAMÍLIAS nos Povoados: MUTUCA, SANTA RITA, 5 ESTRADAS, OLHOS D'ÁGUA, MARAVILHA, FUNDÃO, ÁGUA BOA, PIABAS, CAMPINHOS, MATA VERDE, CANDEIAS, TERRA VERMELHA E BAGAÇO GROSSO, principalmente em períodos de estiagem que assola a região, possibilitando que nesses períodos será possível ofertar água à população. O nível atual de atendimento dos sistemas de abastecimento d'água do município está na ordem de 65%. Com a implantação do sistema será possível ampliar a oferta e mensurar a demanda hídrica com o dimensionamento do sistema de abastecimento d'água para a agricultura familiar. O projeto, além dos aspectos técnicos, visa também compatibilizar tais aspectos com a realidade econômica do município. A implantação do sistema público de abastecimento de água impactará positivamente a vida dos munícipes com o objetivo de viabilizar a implantação do empreendimento. Sabemos que todas as ações do Poder Público Municipal estão voltadas para a realização de atividades que sejam autossustentáveis e consigam desenvolver o potencial econômico do município, dessa forma, a implantação desse tipo de obras é essencial à melhoria da qualidade de vida da população local, pois com o tratamento adequado da água tornando-a potável e para o consumo humano, evitando que doenças sejam proliferadas. Nessa perspectiva, a IMPLANTAÇÃO DE SISTEMA PÚBLICO DE ABASTECIMENTO DE ÁGUA NO MUNICÍPIO, visa à melhoria das condições de oferta d'água no Município e a capacidade de dotar o município e as suas localidades de melhores acessos a recursos hídricos melhorando a qualidade dos bens produzidos pela agricultura familiar, impulsionando a economia local e incrementando a geração de emprego e renda. Com o objetivo de fortalecer o crescimento sócio econômico que seja capaz de evitar a migração de sua população para outros centros, visando melhorias na qualidade de vida para o município e sua população, tendo por objetivo mais amplo definir o processo de desenvolvimento local, visto que diante dos desafios encontrados, a promoção do desenvolvimento socioeconômico regional requer políticas públicas elaboradas a partir desse tipo de parcerias entre o Governo Federal e os Municípios.</p>



Essas políticas públicas contribuem significativamente com o crescimento econômico dos municípios, auxiliando diretamente na redução das desigualdades regionais, sendo esse um dos principais objetivos do Plano Nacional de Desenvolvimento Regional (PNDR). Além disso, faz-se necessário um grande esforço para o fortalecimento da economia local, seja através da busca de novas tecnologias voltadas para a agricultura familiar ou na articulação das cadeias produtivas com vistas ao desenvolvimento da comercialização dos bens produzidos pela agricultura familiar a partir do entendimento dos aspectos políticos, sociais, econômicos e ambientais, que determinam sua evolução e contribuem para a ocupação do seu espaço num contexto mais amplo, perfazendo assim, o apoio a toda cadeia de valor e promovendo sua dinamização, inclusive com implantação de estruturas físicas para produção, beneficiamento e de apoio logístico além de aquisição de equipamentos, materiais e insumos. Estabelecendo, a partir do conhecimento do potencial do Município, revelado por meio da análise de melhorias da economia local, estratégias que orientam a adoção de providências concretas, para se atingir os resultados pretendidos com a obtenção do específico objeto para o crescimento e desenvolvimento no nosso município através do objeto pleiteado.

Categories	Obras e Serviços de Engenharia
Objeto do Convênio	IMPLANTAÇÃO DE SISTEMA DE ABASTECIMENTO DE ÁGUA NO MUNICÍPIO DE ITABAIANINHA/SE.
Capacidade Técnica e Gerencial	Em atendimento ao disposto nos incisos II do §5º do Art. 7º, e V do art. 16, da Portaria Interministerial nº 424, de 30 de dezembro de 2016, e suas alterações, atestamos para os devidos fins que este Município possui quadro de profissionais, que atende aos requisitos necessários de Capacidade Técnica e Gerencial para a execução do objeto proposto, tendo experiência no desenvolvimento das atividades que serão requeridas para a execução deste Convênio.

Arquivos Anexos - Capacidade Técnica e Gerencial

Nome Arquivo	Data Upload	
Declaração de Capacidade Técnica e Gerencial.pdf	04/04/2018	Baixar

OBTV

Opera por OBTV	Sim	Permite OBTV do tipo "OBTV para o Convênio"	Não
----------------	-----	---	-----

Dados Bancários

Banco	CAIXA ECONOMICA FEDERAL		
Agência	2917-3	Conta	0060710067
Situação	Conta Regularizada	Data da Última Modificação	24/09/2018 00:00:00
Descrição	A instituição bancária informou a regularização da conta do convênio e a mesma está pronta para ser movimentada.		

Datas

Data da Proposta	15/03/2018
Data Assinatura	29/06/2018
Convênio publicado no DOU em	18/07/2018
Data Início de Vigência	29/06/2018
Data Término de Vigência Atual	29/05/2021
Data Limite p/ Prestação de Contas	28/07/2021

Valores

R\$ 1.500.000,00	Valor Global
R\$ 1.500.000,00	Valor de Repasse
R\$ 0,00	Valor da Contrapartida
R\$ 0,00	Valor Contrapartida Financeira
R\$ 0,00	Valor Contrapartida Bens e Serviços
R\$ 0,00	Valor de Rendimentos de Aplicação

Anexos de comprovação da contrapartida


Nenhum registro foi encontrado.

Cronograma orçamentário do valor do repasse

Ano	Valor (R\$)
2018	R\$ 300.000,00
2019	R\$ 1.200.000,00

24/11/2020

Detalhar Proposta



25/11/2018



Detalhar Proposta

Modalidade Convênio Situação no SIAFI Enviado para o SIAFI - 2018NS000105

Situação de Contato Atual Normal

Situação Prestação de Contas enviada para Análise

Empenhado sim Publicação Publicado

Número do Convênio 869533/2018 Número da Proposta 033829/2018

Número Interno do Órgão 00033/2018

Número do Processo 01400.005975/2018-11

Lista de Documentos Digitalizados

Nome Arquivo	Data Upload	
Prorroga de Ofício Itabaianinha.pdf	24/08/2018	Baixar
cauc 01062018.pdf	01/06/2018	Baixar
SEI_MINC - 0594962 - Convênio.pdf	01/06/2018	Baixar
Proponente	CNPJ 13.098.181/0001-82 - MUNICIPIO DE ITABAIANINHA Detalhar	

Executores

Nenhum registro foi encontrado.

Fundamento Legal DECRETO 6.170 DE 25/07/2007

Órgão 54000 - MINISTERIO DO TURISMO

Justificativa Realização dos Festejos Juninos 2018 de Itabaianinha nos dias 02, 29 e 30 de Junho e 01 de Julho de 2018. A cidade de Itabaianinha foi fundada em 19 de outubro de 1915, esta localizada na região centro-sul do Estado de Sergipe, abrangendo uma área de 493 km², ficando a 118 km da capital, Aracaju. Possui uma população estimada em 41.686 hab. (IBGE 2016), sendo que destes 23.344 hab. (56%) estão na zona rural e 18.342 hab. (44%) estão na zona urbana. Economicamente tem as suas receitas oriundas principalmente do cultivo da laranja; da extração de barro, para a produção de materiais de construção como: blocos, telhas, tijolos, etc.; e do grande número de indústrias têxteis, resultando na construção de um pólo têxtil, que consiste em 58 galpões projetados para os pequenos empresários. A perspectiva de mudanças da realidade política e econômica nordestina exige a participação ativa dos diversos segmentos da sociedade, principalmente da iniciativa do poder público. O município possui também como fonte de renda o turismo comercial através de artesanato, mais especificamente o rendendê, a tapeçaria e bordados, onde estes, nos últimos anos elevaram a economia local com o crescimento de suas vendas. Além de atrair os turísticos para a aquisição do seu artesanato, o município de Itabaianinha também tem como atrativo turístico alguns prédios históricos, belíssimas praças e pontos turísticos como a cachoeira e do povoado olhos d'água, onde a natureza nos contemplou com uma corrente de água de mais de 100 metros que recebe semanalmente um grande volume de visitantes e Pedra Branca lugar de peregrinação. Encontra-se também no município o maior índice brasileiro de pessoas com ananismo, e essa peculiaridade sempre é matéria de mídia tanto nacional como internacional, gerando uma espécie de turismo de curiosidade, se assim podemos chamar. Outro atrativo turístico do município que atrai um grande volume de visitantes é a realização de eventos promovidos durante todo o ano, como por exemplo: a festa de reis (janeiro), o carnaval (fevereiro), festa de São João e São Pedro (junho), o aniversário da cidade (outubro). As festas juninas representam um dos elementos culturais do povo nordestino. Essa festa é composta por música caipira, apresentações de quadrilhas, comidas e bebidas típicas, além de muita alegria. Consiste numa homenagem a três Santos Católicos: Santo Antônio (13/06), São João (24/06) e São Pedro (29/06). São festejadas com danças típicas como a quadrilha e o forró, bandeirolas, balões e fogos de artifício. As comidas de milho e de coco são típicas da época. Entre elas a canjica, a pamonha, o bolo de milho e o pé de moleque preparado com massa de mandioca, o milho assado, o milho cozido, o quentão etc. O Município, é considerado um dos principais pontos do Estado para se dançar o forró, visto a alegria estampada na população quando chega o mês de junho, povo alegre e festeiro. A riqueza cultural da região Nordeste é visível para além de suas manifestações folclóricas e populares. A literatura nordestina tem dado grande contribuição para o cenário literário brasileiro, pois a região é rica em histórias, que vão do sofrimento do seu povo por conta da seca que castiga a terra até grandes amores que acontecem meio a essas aflições. Outra característica perceptível do nordestino é a sua alegria nas músicas, a energia das danças, o colorido da indumentária, o sabor das comidas típicas e a beleza dos fogos de artifícios resumem as tradicionais festas juninas que, embora ocorram em todo o território nacional, são mais marcantes na região Nordeste. Durante o mês de junho, a cidade se enfeita para a Festa de São João. O São João do Município de Itabaianinha é

um grande evento onde se fomenta uma das principais culturas do Povo Nordestino, as Festas Juninas, e não seria diferente pois o evento a cada ano ganha novos números de público aproveitando uma das melhores festas juninas do Estado.

Categories	Execução de Custeio
Objeto do Convênio	Contratação de Artistas de Renome Nacional e Regional, para a realização dos FESTEJOS JUNINOS 2018 no período de 02/06 a 01/07/2018, no município de Itabaianinha/Se.
Capacidade Técnica e Gerencial	Em atendimento ao disposto nos incisos II do §5º do Art. 7º, e V do art. 16, da Portaria Interministerial nº 424, de 30 de dezembro de 2016, e suas alterações, atestamos para os devidos fins que este Município possui quadro de profissionais, que atende aos requisitos necessários de Capacidade Técnica e Gerencial para a execução do objeto proposto, tendo experiência no desenvolvimento das atividades que serão requeridas para a execução deste Convênio.

FL N.º 266
Ass. R

Arquivos Anexos - Capacidade Técnica e Gerencial

Nome Arquivo	Data Upload	
Declaração Conjunta.pdf	02/05/2018	Baixar

OBTV

Opera por OBTV	Sim	Permite OBTV do tipo "OBTV para o Conveniente"	Não
----------------	-----	--	-----

Dados Bancários

Banco	CAIXA ECONOMICA FEDERAL		
Agência	2917-3	Conta	0060710040
Situação	Conta Regularizada	Data da Última Modificação	11/09/2018 00:00:00
Descrição	A instituição bancária informou a regularização da conta do convênio e a mesma está pronta para ser movimentada.		

Datas [Ver Historico Datas](#)

Data da Proposta	27/03/2018
Data Assinatura	01/06/2018
Convênio publicado no DOU em	06/06/2018
Data Inicio de Vigência	01/06/2018
Data Término de Vigência Atual	13/11/2018
Data Limite p/ Prestação de Contas	12/01/2019

Valores

R\$ 303.000,00 Valor Global
R\$ 300.000,00 Valor de Repasse
R\$ 3.000,00 Valor da Contrapartida
R\$ 3.000,00 Valor Contrapartida Financeira
R\$ 0,00 Valor Contrapartida Bens e Serviços
R\$ 0,00 Valor de Rendimentos de Aplicação

Anexos de comprovação da contrapartida

Nome	
Declaração de previsão Orçamentária Contrapartida.pdf	Baixar Contrapartida

Cronograma orçamentário do valor do repasse

Ano	Valor (R\$)
2018	R\$ 300.000,00

24/11/2020

Detalhar Proposta

Enviado para o
SIAFI -
2018NS012150

Modalidade

Contrato de Repasse.

Enviada para
mandataria?

Sim Situação no SIAFI

Situação de Contratação
Atual

Normal

Situação

Em execução

Empenhado

sim Publicação

Publicado

Número do Convênio

871988/2018

Número da Proposta

034625/2018

Número Interno do
Órgão

34625/2018

Número do Processo

346252018

Lista de Documentos Digitalizados

Nome Arquivo	Data Upload	
Justificativa MCIDADES.pdf	19/07/2018	Baixar
Justificativa MCIDADES 871988.pdf	16/08/2018	Baixar
DOU CR 1055871-82.pdf	10/09/2018	Baixar
CR 1055871-82_ITABAIANINHA.pdf	10/09/2018	Baixar
CR 1055871-82_conformidade.pdf	11/12/2018	Baixar

Proponente CNPJ 13.098.181/0001-82 - MUNICIPIO DE ITABAIANINHA

[Detalhar](#)**Executores**

Nenhum registro foi encontrado.

Fundamento Legal Decreto n. 6.170/2007

Órgão 53000 - MINISTERIO DO DESENVOLVIMENTO REGIONAL

Justificativa

PAVIMENTAÇÃO DE VIAS PÚBLICAS NO MUNICÍPIO DE ITABAIANINHA/SE. A cidade de Itabaianinha foi fundada em 19 de outubro de 1915, esta localizada na região centro-sul do Estado de Sergipe, abrangendo uma área de 493 km², ficando a 118 km da capital, Aracaju. Possui uma população estimada em 41.686 hab. (IBGE 2016), sendo que destes 23.344 hab. (56%) estão na zona rural e 18.342 hab. (44%) estão na zona urbana. Economicamente tem as suas receitas oriundas principalmente do cultivo da laranja; da extração de barro, para a produção de materiais de construção como: blocos, telhas, tijolos, etc.; e do grande número de indústrias têxteis, resultando na construção de um pólo têxtil, que consiste em 58 galpões projetados para os pequenos empresários. A perspectiva de mudanças da realidade política e econômica nordestina exige a participação ativa dos diversos segmentos da sociedade, principalmente da iniciativa do poder público. O município possui uma precária infraestrutura urbana, apesar de boa parte já possuir rede de abastecimento de água, energia elétrica e esgotamento sanitário, ainda necessita de pavimentação em suas vias. A pavimentação de vias consiste num fator além da acessibilidade a veículos e pessoas, consiste principalmente em qualidade de vida aos cidadãos que residem e transitam por essas vias, visto é fundamental na prevenção de doenças. Além disso, a conservação da limpeza dessas vias, evitando assim o depósito de resíduos sólidos em locais inadequados, por exemplo, também evita a proliferação de vetores de doenças como ratos e insetos que são responsáveis pela disseminação de algumas moléstias. Como a maioria dos municípios brasileiros, o Município de Itabaianinha está susceptível a riscos ambientais, tais como ruas que muitas vezes servem para defecação de animais, os terrenos baldios, os esgotos a céu aberto, etc. Podemos afirmar que o objeto deste pleito, a PAVIMENTAÇÃO DE VIAS PÚBLICAS NO MUNICÍPIO DE ITABAIANINHA/SE, será de grande importância para o Desenvolvimento Urbano e ao oportunizar benefícios na saúde da população mediante efeitos diretos e indiretos, resultados do desenvolvimento dessas localidades. Acreditamos que a realização deste empreendimento estará estabelecendo um equilíbrio entre os aspectos ambientais, econômicos e sociais da população diretamente beneficiada, e conseqüentemente aos demais munícipes de Itabaianinha. Em especial ao objeto pleiteado, neste caso, a pavimentação de vias públicas. É sabido que o desenvolvimento de uma cidade é o desenvolvimento de seu povo, e para que isso seja possível é que lutamos pela transformação e melhoria da economia dos munícipes, e para se tornar uma realidade dependemos de repasses de benefícios do Governo Federal, através de ações públicas que lhe possibilitem o desenvolvimento de novas oportunidades de rendas. É perceptível também que o investimento em infraestrutura urbana do Governo Federal através das políticas do Ministério das Cidades tem proporcionado um impacto positivo na economia dos municípios. Observamos que as ruas a serem pavimentadas estão localizadas no perímetro urbano do município. Este recurso é oriundo da emenda parlamentar de nº 29790001, do parlamentar FÁBIO REIS.

Categorias Obras e Serviços de Engenharia

Objeto do Convênio Pavimentação de ruas no município de Itabaianinha

Capacidade Técnica e Gerencial

Em atendimento ao disposto nos incisos II do §5º do Art. 7º, e V do art. 16, da Portaria Interministerial nº 424, de 30 de dezembro de 2016, alterada pela PI nº 101, de 20 de abril de 2017, atestamos para os devidos fins que este Município possui quadro de profissionais, que atende aos requisitos necessários de Capacidade Técnica e Gerencial para a execução do objeto proposto, tendo experiência no desenvolvimento das atividades que serão requeridas para a execução deste Convênio.

Arquivos Anexos - Capacidade Técnica e Gerencial

Nome Arquivo	Data Upload	
Declaração de Capacidade Técnica.pdf	27/03/2018	Baixar

OBTV

Opera por OBTV	Sim	Permite OBTV do tipo "OBTV para o Convênio"	Não
----------------	-----	---	-----

FL Nº: 268
Ass. R

Dados Bancários

Banco	CAIXA ECONOMICA FEDERAL		
Agência	2917-3	Conta	0066470513
Situação	Conta Regularizada	Data da Última Modificação	10/07/2018 00:00:00
Descrição	A instituição bancária informou a regularização da conta do convênio e a mesma está pronta para ser movimentada.		

Datas

Data da Proposta	27/03/2018
Data Assinatura	19/07/2018
Convênio publicado no DOU em	10/08/2018
Data Início de Vigência	19/07/2018
Data Término de Vigência Atual	30/08/2021
Data Limite p/ Prestação de Contas	29/10/2021

Valores

R\$ 477.583,70 Valor Global
 R\$ 460.952,38 Valor de Repasse
 R\$ 16.631,32 Valor da Contrapartida
 R\$ 16.631,32 Valor Contrapartida Financeira
 R\$ 0,00 Valor Contrapartida Bens e Serviços
 R\$ 0,00 Valor de Rendimentos de Aplicação

Anexos de comprovação da contrapartida

Nenhum registro foi encontrado.

Cronograma orçamentário do valor do repasse

Ano	Valor (R\$)
2018	R\$ 460.952,38

24/11/2018

Detalhar Proposta

Modalidade

Contrato de Repasse.

Enviada para
mandatária?

Sim Situação no SIAFI

Enviado para o
SIAFI -
2018NS012323Situação de Contrato
Atual Normal

Situação Em execução

Empenhado

Sim Publicação

Publicado

Número do Convênio 872878/2018

Número da Proposta 036110/2018

Número Interno do
Órgão 36110/2018

Número do Processo 361102018

Lista de Documentos Digitalizados

Nome Arquivo	Data Upload	
Justificativa MCIDADES 872878.pdf	10/08/2018	Baixar
DOU ITABAIANINHA 1056371-89.pdf	10/09/2018	Baixar
Comunicação à Câmara AR CR1056371-89.pdf	10/09/2018	Baixar
ITABAIANINHA CR 1056371-89.pdf	17/10/2018	Baixar

Proponente CNPJ 13.098.181/0001-82 - MUNICIPIO DE ITABAIANINHA

[Detalhar](#)**Executores**

Nenhum registro foi encontrado.

Fundamento Legal Decreto n. 6.170/2007

Órgão 53000 - MINISTERIO DO DESENVOLVIMENTO REGIONAL

Justificativa

PAVIMENTAÇÃO DE VIAS PÚBLICAS NO MUNICÍPIO DE ITABAIANINHA/SE. A cidade de Itabaianinha foi fundada em 19 de outubro de 1915, esta localizada na região centro-sul do Estado de Sergipe, abrangendo uma área de 493 km², ficando a 118 km da capital, Aracaju. Possui uma população estimada em 41.686 hab. (IBGE 2016), sendo que destes 23.344 hab. (56%) estão na zona rural e 18.342 hab. (44%) estão na zona urbana. Economicamente tem as suas receitas oriundas principalmente do cultivo da laranja; da extração de barro, para a produção de materiais de construção como: blocos, telhas, tijolos, etc.; e do grande número de indústrias têxteis, resultando na construção de um pólo têxtil, que consiste em 58 galpões projetados para os pequenos empresários. A perspectiva de mudanças da realidade política e econômica nordestina exige a participação ativa dos diversos segmentos da sociedade, principalmente da iniciativa do poder público. O município possui uma precária infraestrutura urbana, apesar de boa parte já possuir rede de abastecimento de água, energia elétrica e esgotamento sanitário, ainda necessita de pavimentação em suas vias. A pavimentação de vias consiste num fator além da acessibilidade a veículos e pessoas, consiste principalmente em qualidade de vida aos cidadãos que residem e transitam por essas vias, visto é fundamental na prevenção de doenças. Além disso, a conservação da limpeza dessas vias, evitando assim o depósito de resíduos sólidos em locais inadequados, por exemplo, também evita a proliferação de vetores de doenças como ratos e insetos que são responsáveis pela disseminação de algumas moléstias. Como a maioria dos municípios brasileiros, o Município de Itabaianinha está susceptível a riscos ambientais, tais como ruas que muitas vezes servem para defecação de animais, os terrenos baldios, os esgotos a céu aberto, etc. Podemos afirmar que o objeto deste pleito, a PAVIMENTAÇÃO DE VIAS PÚBLICAS NO MUNICÍPIO DE ITABAIANINHA/SE, será de grande importância para o Desenvolvimento Urbano e ao oportunizar benefícios na saúde da população mediante efeitos diretos e indiretos, resultados do desenvolvimento dessas localidades. Acreditamos que a realização deste empreendimento estará estabelecendo um equilíbrio entre os aspectos ambientais, econômicos e sociais da população diretamente beneficiada, e conseqüentemente aos demais municípios de Itabaianinha. Em especial ao objeto pleiteado, neste caso, a pavimentação de vias públicas. É sabido que o desenvolvimento de uma cidade é o desenvolvimento de seu povo, e para que isso seja possível é que lutamos pela transformação e melhoria da economia dos municípios, e para se tornar uma realidade dependemos de repasses de benefícios do Governo Federal, através de ações públicas que lhe possibilitem o desenvolvimento de novas oportunidades de rendas. É perceptível também que o investimento em infraestrutura urbana do Governo Federal através das políticas do Ministério das Cidades tem proporcionado um impacto positivo na economia dos municípios. Observamos que as vias a serem pavimentadas estão situadas no perímetro urbano do município. Este recurso é oriundo da emenda parlamentar de nº 30340003, do parlamentar ADELSON BARRETO.

Categorias Obras e Serviços de Engenharia

Objeto do Convênio Pavimentação de vias no município

Capacidade Técnica e Gerencial

Em atendimento ao disposto nos incisos II do §5º do Art. 7º, e V do art. 16, da Portaria Interministerial nº 424, de 30 de dezembro de 2016, alterada pela PI nº 101, de 20 de abril de 2017, atestamos para os devidos fins que este Município possui quadro de profissionais, que atende aos requisitos necessários de Capacidade Técnica e Gerencial para a execução do objeto proposto, tendo experiência no desenvolvimento das atividades que serão requeridas para a execução deste Convênio.

Arquivos Anexos - Capacidade Técnica e Gerencial

Nome Arquivo	Data Upload	
Declaração de Capacidade Técnica.pdf	28/03/2018	Baixar

OBTV

Opera por OBTV	Sim	Permite OBTV do tipo "OBTV para o Convênio"	Não
----------------	-----	---	-----

**Dados Bancários**

Banco	CAIXA ECONOMICA FEDERAL		
Agência	2917-3	Conta	0066470530
Situação	Conta Regularizada	Data da Última Modificação	10/07/2018 00:00:00
Descrição	A instituição bancária informou a regularização da conta do convênio e a mesma está pronta para ser movimentada.		

Datas

Data da Proposta	28/03/2018
Data Assinatura	23/07/2018
Convênio publicado no DOU em	25/07/2018
Data Início de Vigência	23/07/2018
Data Término de Vigência Atual	30/08/2021
Data Limite p/ Prestação de Contas	29/10/2021

Valores

R\$ 235.000,00 Valor Global
R\$ 232.380,95 Valor de Repasse
R\$ 2.619,05 Valor da Contrapartida
R\$ 2.619,05 Valor Contrapartida Financeira
R\$ 0,00 Valor Contrapartida Bens e Serviços
R\$ 0,00 Valor de Rendimentos de Aplicação

Anexos de comprovação da contrapartida

Nenhum registro foi encontrado.

Cronograma orçamentário do valor do repasse

Ano	Valor (R\$)
2018	R\$ 232.380,95



Modalidade

Contrato de Repasse

Enviada para
mandatória?

Sim Situação no SIAFI

Enviado para o
SIAFI -
2018NS007298Situação de Contratação
Atual Cláusula Suspensiva

Detalhar Cláusula Suspensiva

Situação Em execução

Empenhado

sim Publicação

Publicado

Número do Convênio 873088/2018

Número da Proposta 048044/2018

Número Interno do
Órgão 48044/2018

Número do Processo 480442018

Lista de Documentos Digitalizados

Nome Arquivo	Data Upload	
Extrato CR 873088.pdf	04/01/2019	Baixar
CR 1059844-50_ITABAIANINHA e DOU.pdf	07/02/2019	Baixar

Proponente CNPJ 13.098.181/0001-82 - MUNICIPIO DE ITABAIANINHA

Detalhar

Executores

Nenhum registro foi encontrado.

Fundamento Legal Decreto n. 6.170/2007

Órgão 54000 - MINISTERIO DO TURISMO

Justificativa

Itabaianinha foi fundada em 19 de outubro de 1915, localizada na região centro-sul do Estado, abrangendo uma área de 493 km², ficando a 118 km da capital. Possui uma população estimada em 38.910 hab (IBGE 2010), sendo que destes 23.344 hab (56%) estão na zona rural e 18.342 hab. (44%) estão na zona urbana. Economicamente tem as suas receitas oriundas principalmente do cultivo da laranja; da extração de barro, para a produção de materiais de construção como: blocos, telhas, tijolos, etc.; e do grande número de indústrias têxteis, resultando na construção de um pólo têxtil, que consiste em 58 galpões projetados para os pequenos empresários. A perspectiva de mudanças da realidade política e econômica nordestina exige a participação ativa dos diversos segmentos da sociedade, principalmente da iniciativa do poder público. O município possui também como fonte de renda o turismo comercial através de artesanato, mais especificamente o rendendê, a tapeçaria e bordados, onde estes, nos últimos anos elevaram a economia local com o crescimento de suas vendas. Além de atrair os turísticos para a aquisição do seu artesanato, o município de Itabaianinha também tem como atrativo turístico alguns prédios históricos, praças e pontos turísticos como a cachoeira e do povoado olhos d'água, onde a natureza nos contemplou com uma corrente de água de mais de 100 metros que recebe semanalmente um grande volume de visitantes e pedra branca lugar de peregrinação. Encontra-se também no município o maior índice brasileiro de pessoas com ananismo, e essa peculiaridade sempre é matéria de mídia tanto nacional como internacional, gerando uma espécie de turismo de curiosidade, se assim podemos chamar. Outro atrativo turístico do município que atrai um grande volume de visitantes é a realização de eventos promovidos durante todo o ano, como por exemplo: a festa de reis (janeiro), o carnaval (fevereiro), festa de São João e São Pedro (junho), o aniversário da cidade (outubro). Com todos esses atrativos turísticos, a cada ano tem aumentado o volume de visitantes no município o que tem proporcionado um crescimento na economia local, necessitando desta forma em mais investimento em infraestrutura turística. O recurso pleiteado destina-se a Revitalização da antiga Estação Ferroviária, que contempla os serviços de: Reforma da cobertura, Reparos na alvenaria, Restauração do piso, Instalação elétrica, Reposição das esquadrias e Urbanização do entorno da edificação, entre outros. Considerando o interesse da gestão municipal em implantar o MEMORIAL CIDADE DOS ANÕES (Latitude 11°16'15.08"S - Longitude 37°47'5.68"W), objetivando criar um espaço que retrate a história, o costume, os estudos científicos e documentários feitos referentes ao nanismo de Itabaianinha. Bem como havendo a necessidade de recepcionar os curiosos e visitantes que costumemente vêm a nossa cidade para conhecer a maior população anã do Brasil. Conceituadas instituições científicas como a Universidade Federal de Sergipe, o National Geographic e o Discovery já realizaram estudos e fizeram documentários sobre o elevado número de nanismo da cidade de Itabaianinha. A antiga Estação Ferroviária é um espaço centenário que foi desativado na década de noventa, no entanto, mantém sua estrutura com condição de restaurar e detém um espaço suficiente para a implantação de um Memorial, que, juntamente as parcerias com a Universidade Federal de Sergipe e o SEBRAE poderemos estabelecer um conjunto de ações voltadas a fomentação histórica, artística e cultural, eternizando assim a vida de nossos anões, bem como valorizando as suas raízes, costumes e tradições.

Conseqüentemente o município poderá otimizar o turismo como também promover o desenvolvimento econômico local. Desta forma propomos o despertar do turismo comercial dos visitantes que recebemos. Para que possamos valorizar mais o cidadão, e que possa dar um formato melhor e de mais conforto na recepção dos turistas e da própria população que também buscam esses espaços nos finais de semana para com seus filhos oportunizar um momento de lazer. Acreditamos que a realização deste empreendimento estará melhorando a estrutura para receber os turistas e visitantes aos nossos pontos turísticos, que ainda devem ser valorizados. É sabido que o turismo é uma das poucas ferramentas que temos para a transformação e melhoria da economia dos municípios, principalmente naquelas que seus habitantes dependem única e exclusivamente de repasses de benefícios do Governo Federal, por não terem suas artes e costumes valorizados, ou ações públicas que lhe possibilitem o desenvolvimento de novas oportunidades de rendas próprias. É percebido também que o investimento em infraestrutura turística do Governo Federal tem proporcionado um impacto positivo na economia dos municípios. É sabido ainda que o Turismo representa uma importante fonte de riqueza, pela forma como contribui para capitalização de recursos que retornam em benefícios para o município.

Categorias	Obras e Serviços de Engenharia
Objeto do Convênio	APOIO A PROJETO DE INFRAESTRUTURA TURÍSTICA - Revitalização da antiga estação ferroviária de Itabaianinha - SE
Capacidade Técnica e Gerencial	Em atendimento ao disposto nos incisos II do §5º do Art. 7º, e V do art. 16, da Portaria Interministerial nº 424, de 30 de dezembro de 2016, e suas alterações, atestamos para os devidos fins que este Município possui quadro de profissionais, que atende aos requisitos necessários de Capacidade Técnica e Gerencial para a execução do objeto proposto, tendo experiência no desenvolvimento das atividades que serão requeridas para a execução deste Convênio.

Arquivos Anexos - Capacidade Técnica e Gerencial

Nome Arquivo	Data Upload	
INN - Declaração Capacidade Tecnica.pdf	19/07/2018	Baixar

OBTV

Opera por OBTV	Sim	Permite OBTV do tipo "OBTV para o Convênio"	Não
-----------------------	-----	---	-----

Dados Bancários

Banco	CAIXA ECONOMICA FEDERAL		
Agência	2917-3	Conta	0066470610
Situação	Conta Regularizada	Data da Última Modificação	30/08/2018 00:00:00
Descrição	A instituição bancária informou a regularização da conta do convênio e a mesma está pronta para ser movimentada.		

Datas

Data da Proposta	24/05/2018
Data Assinatura	28/12/2018
Convênio publicado no DOU em	03/01/2019
Data Início de Vigência	28/12/2018
Data Término de Vigência Atual	30/08/2021
Data Limite p/ Prestação de Contas	29/10/2021

Valores

R\$ 272.285,29	Valor Global
R\$ 270.476,19	Valor de Repasse
R\$ 1.809,10	Valor da Contrapartida
	R\$ 1.809,10 Valor Contrapartida Financeira
	R\$ 0,00 Valor Contrapartida Bens e Serviços
R\$ 0,00	Valor de Rendimentos de Aplicação

Anexos de comprovação da contrapartida

Nome	
Declaração de Contrapartida - Proposta 048044_2018.pdf	Baixar Contrapartida


Cronograma orçamentário do valor do repasse

Ano	Valor (R\$)
2018	R\$ 270.476,19

24/11/2020

Detalhar Proposta

Modalidade	Contrato de Repasse	Enviada para mandataria?	Sim	Situação no SIAFI	Enviado para o SIAFI - 2018NS006463
Situação de Contratação Atual	Normal				
Situação	Em execução				
	Empenhado	sim	Publicação	Publicado	
Número do Convênio	873087/2018		Número da Proposta	048041/2018	
Número Interno do Órgão	48041/2018				
Número do Processo	480412018				



Lista de Documentos Digitalizados

Nome Arquivo	Data Upload	
Of 1232 2020 AIO CR 1059843-34.pdf	04/09/2020	Baixar
Justificativa.pdf	28/11/2018	Baixar
Ofício à Câmara Itabaianinha.pdf	04/12/2018	Baixar
CR 1059843-34_ITABAIANINHA.pdf	13/02/2019	Baixar
Dados prefeita interina - Itabaianinha.pdf	13/02/2019	Baixar
Proponente	CNPJ 13.098.181/0001-82 - MUNICIPIO DE ITABAIANINHA	
		Detalhar

Executores

Nenhum registro foi encontrado.

Fundamento Legal	Decreto n. 6.170/2007
Órgão	54000 - MINISTERIO DO TURISMO

Justificativa

A cidade de Itabaianinha foi fundada em 19 de outubro de 1915, está localizada na região centro-sul do Estado de Sergipe, abrangendo uma área de 493 km², ficando a 118 km da capital, Aracaju. Possui uma população estimada em 41.686 hab. (IBGE 2016), sendo que destes 23.344 hab. (56%) estão na zona rural e 18.342 hab. (44%) estão na zona urbana. Economicamente tem as suas receitas oriundas principalmente do cultivo da laranja; da extração de barro, para a produção de materiais de construção como: blocos, telhas, tijolos, etc.; e do grande número de indústrias têxteis, resultando na construção de um pólo têxtil, que consiste em 58 galpões projetados para os pequenos empresários. A perspectiva de mudanças da realidade política e econômica nordestina exige a participação ativa dos diversos segmentos da sociedade, principalmente da iniciativa do poder público. O município possui também como fonte de renda o turismo comercial através de artesanato, mais especificamente o rendendê, a tapeçaria e bordados, onde estes, nos últimos anos elevaram a economia local com o crescimento de suas vendas. Além de atrair os turísticos para a aquisição do seu artesanato, o município de Itabaianinha também tem como atrativo turístico alguns prédios históricos, belíssimas praças e pontos turísticos como a cachoeira e do povoado olhos d'água, onde a natureza nos contemplou com uma corrente de água de mais de 100 metros que recebe semanalmente um grande volume de visitantes e pedra branca lugar de peregrinação. Encontra-se também no município o maior índice brasileiro de pessoas com ananismo, e essa peculiaridade sempre é matéria de mídia tanto nacional como internacional, gerando uma espécie de turismo de curiosidade, se assim podemos chamar. Outro atrativo turístico do município que atrai um grande volume de visitantes é a realização de eventos promovidos durante todo o ano, como por exemplo: a festa de reis (janeiro), o carnaval (fevereiro), festa de são João e são pedro (junho), o aniversário da cidade (outubro). Com todos esses atrativos turísticos, a cada ano tem aumentado o volume de visitantes no município o que tem proporcionado um crescimento na economia local, necessitando desta forma em mais investimento em infraestrutura turística. A Praça Pe. Arnaldo de Matos Conceição, conhecida como Praça da Igreja Matriz, com o tema VALORES DA TERRA – Econômicos, culturais e religiosos, destacando-se o artesanato, mais especificamente rendendê, a tapeçaria e bordados que é um dos maiores atrativos turísticos e orgulho do nosso município. Desta forma propomos o despertar do turismo comercial dos visitantes que recebemos. O investimento pleiteado, localizado em pontos estratégicos, que tem um movimento diário de 3000 a 5000 pessoas. É sabido que o turismo é uma das poucas ferramentas que temos para a transformação e melhoria da economia dos municípios, principalmente naquelas que seus habitantes dependem única e exclusivamente de repasses de benefícios do Governo Federal. É percebido também que o investimento em infraestrutura turística tem proporcionado um impacto positivo na economia dos municípios. É sabido ainda que o Turismo representa uma importante fonte de riqueza para uma cidade, pela forma como contribui direta ou indiretamente para capitalização de recursos que retornam em benefícios para a própria localidade. As ações de



infraestrutura nas Praças José Genésio de Gois (11°16'29.36 S x 37°47'14.15 O), A Rua José Genésio de Goés esta situada no centro da cidade, sendo uma rua bastante movimentada onde transitam centenas de pessoas e veículos diariamente, pois possui mão dupla e tem um canteiro com árvores e bancos, justifica-se a reforma dos canteiros para proporcionar aos turistas e visitantes um ambiente agradável, local para aquele que visitam o município desfrutem do local, deixando uma das ruas mais antigas da cidade organizada., e a Francisco Martins Fontes (11°16'29.30 S x 37°47'27.65 O), local onde está localizado o Pé de Tamarindo, no centro da cidade, onde existe uma pracinha e lá está a linda árvore que deu início ao surgimento da cidade. O município de Itabaianinha surgiu na sombra do tamarindeiro com o encanto das baianas e dos tropeiros que comercializavam abaixo do tamarindo, foi com o surgimento da cidade que ele ganhou forte admiração dos munícipes e até mesmo dos visitante que conhecem a história e que tem a curiosidade de ir visitar e apreciar a sombra do tamarindeiro. Os serviços propostos consistem na execução dos serviços de: Jardinagem, recuperação de calçadas, colocação de bancos, reforma e substituição de Iluminação, dentre outros. Por esses locais passam sempre os desfiles cívicos, as procissões religiosas, além de dar acesso à área destinada aos festejos carnavalescos e juninos do Município, por estarem em pontos estratégicos para quem chega à cidade, tanto para quem vem do interior do Estado bem como de outros Estados a partir da BR-101.

Categories	Obras e Serviços de Engenharia
Objeto do Convênio	APOIO A PROJETO DE INFRAESTRUTURA TURÍSTICA-Reforma de Praças no Município de Itabaianinha/SE.
Capacidade Técnica e Gerencial	Em atendimento ao disposto nos incisos II do §5º do Art. 7º, e V do art. 16, da Portaria Interministerial nº 424, de 30 de dezembro de 2016, e suas alterações, atestamos para os devidos fins que este Município possui quadro de profissionais, que atende aos requisitos necessários de Capacidade Técnica e Gerencial para a fiscalização e gerência da execução do objeto proposto, tendo experiência no desenvolvimento das atividades que serão requeridas para a execução deste Convênio.

Arquivos Anexos - Capacidade Técnica e Gerencial

Nome Arquivo	Data Upload	
INN - Declaração Capacidade Técnica.pdf	19/07/2018	Baixar

OBTV

Opera por OBTV	Sim	Permite OBTV do tipo "OBTV para o Conveniente"	Não
----------------	-----	--	-----

Dados Bancários

Banco	CAIXA ECONOMICA FEDERAL		
Agência	2917-3	Conta	0066470670
Situação	Conta Regularizada	Data da Última Modificação	22/10/2018 00:00:00
Descrição	A instituição bancária informou a regularização da conta do convênio e a mesma está pronta para ser movimentada.		

Datas

Data da Proposta	24/05/2018
Data Assinatura	28/11/2018
Convênio publicado no DOU em	09/01/2019
Data Início de Vigência	28/11/2018
Data Término de Vigência Atual	30/08/2021
Data Limite p/ Prestação de Contas	29/10/2021

Valores

R\$ 271.000,00	Valor Global
R\$ 270.476,19	Valor de Repasse
R\$ 523,81	Valor da Contrapartida
R\$ 523,81	Valor Contrapartida Financeira
R\$ 0,00	Valor Contrapartida Bens e Serviços
R\$ 0,00	Valor de Rendimentos de Aplicação

Anexos de comprovação da contrapartida

Nome	
Declaração de Contrapartida.pdf	Baixar Contrapartida

Cronograma orçamentário do valor do repasse

24/11/2020


Detalhar Proposta

Ano

Valor (R\$)

2018

R\$ 270.476,19



24/11/2020

Detalhar Proposta

FL N. 276

Ass. e

Modalidade Contrato de Repasse

Enviada para
mandatária?

Sim Situação no SIAFI

Enviado para o
SIAFI -
2018NS007261Situação de Contratação
Atual Normal

Situação Em execução

	Empenhado	Sim Publicação	Publicado
Número do Convênio	873110/2018		
Número Interno do Órgão	39051/2018		
Número do Processo	390512018		
			Número da Proposta 039051/2018

Lista de Documentos Digitalizados

Nome Arquivo	Data Upload	
Of 1227 2020 AIO CR 1059781-16.pdf	04/09/2020	Baixar
dou mtur.pdf	13/02/2019	Baixar
ofício Câmara CR 1059781-16.pdf	13/02/2019	Baixar
Contrato.pdf	18/02/2019	Baixar

Proponente CNPJ 13.098.181/0001-82 - MUNICIPIO DE ITABAIANINHA

[Detalhar](#)**Executores**

Nenhum registro foi encontrado.

Fundamento Legal Decreto n. 6.170/2007

Órgão 54000 - MINISTERIO DO TURISMO

Justificativa CONSTRUÇÃO DE PRAÇA NA SEDE DO MUNICIPIO. A cidade de Itabaianinha foi fundada em 19 de outubro de 1915, está localizada na região centro-sul do Estado de Sergipe, abrangendo uma área de 493 km², ficando a 118 km da capital, Aracaju. Possui uma população estimada de 38.910 habitantes (IBGE/2010). Economicamente tem as suas receitas oriundas principalmente do cultivo da laranja; da extração de barro, para a produção de materiais de construção como: blocos, telhas, tijolos, etc.; e do grande número de indústrias têxteis, resultando na construção de um pólo têxtil, que consiste em 58 galpões projetados para os pequenos empresários. A perspectiva de mudanças da realidade política e econômica nordestina exige a participação ativa dos diversos segmentos da sociedade, principalmente da iniciativa do poder público. O município possui também como fonte de renda o turismo comercial através de artesanato, mais especificamente o rendendê, a tapeçaria e bordados, onde estes, nos últimos anos elevaram a economia local com o crescimento de suas vendas. Além de atrair os turistas para a aquisição do seu artesanato, o município de Itabaianinha também tem como atrativo turístico alguns prédios históricos, belíssimas praças e pontos turísticos como a cachoeira do povoado olhos d'água, onde a natureza nos contemplou com uma corrente de água de mais de 100 metros que recebe semanalmente um grande volume de visitantes. Encontra-se também no município o maior índice brasileiro de pessoas com deficiência de crescimento, anões, e essa peculiaridade sempre é matéria de mídia tanto nacional como internacional, gerando uma espécie de turismo de curiosidade, se assim podemos chamar. Outro atrativo turístico do município que atrai um grande volume de visitantes é a realização de eventos promovidos durante todo o ano, como por exemplo: a festa de Reis (janeiro), o carnaval (fevereiro), com 15 mil foliões no período, festa de São João e São Pedro (junho), o aniversário da cidade (outubro), todos esses eventos somam cerca de 50 mil turistas que visitam o Município. O recurso que aqui pleiteamos destina-se a Construção de Praça no Bairro Leonor Franco, na sede do município (11°16'20.6"S 37°48'14.6"O) e a Praça Orlando F. Alves (11°16'19.22 S 37°47'38.92 O), para que possamos melhorar nossa estrutura urbana, que contará com jardinagem, bancos, iluminação e área para estacionamento. A realização deste empreendimento estará atraindo os turistas e visitantes aos nossos pontos turísticos como, por exemplo, o Mercado Central e também ao centro velho de artesanato, pontos turísticos do município, que hoje tem um movimento diário de 600 a 800 pessoas. Salientamos que a construção da Praça do Conjunto Leonor Barreto Franco é de grande importância para os turistas que veem fazer negócios - visitantes de outros municípios sergipanos: Tomar do Geru, Tobias Barreto, Umbaúba, Pirambu, Simão Dias, Santa Luzia do Itanhy, Estância e Aracaju, bem como outros estados: Bahia, Alagoas, São Paulo e Rio de Janeiro - que veem realizar compras na área têxtil na conceituada loja e fabrica GRIPPON e todo polo têxtil do município, sendo que se utilizam desse local estacionarem seus veículos e os ônibus que vem em caravana. Dessa forma, com a construção da praça do Conjunto Leonor Barreto Franco fomentaremos o Turismo de Negócios, visto que o Município tem grande vocação por conta da enorme quantidade de indústrias ali inseridas, principalmente nas cadeias têxtil e cerâmicas, principais

atividades econômicas desenvolvidas pela população. Como resultado esperamos um incremento ao turismo local e difusão do Turismo de Negócios do Município. Salientamos que o Município de Itabaianinha tem forte vocação para o Turismo Comercial, sendo um grande polo produtor e comercial da região sul e centro-sul do Estado de Sergipe. Podemos citar dois dos principais polos que são o Polo Cerâmico (que possui mais de 100 fábricas produtoras de bloco, tijolos, telhas e outros produtos cerâmicos) e o Polo Têxtil que atrai milhares de turistas para comercializarem diversos produtos têxteis no Município, sendo esses dois polos responsáveis pela geração de empregos e consequentemente da geração de renda para o Município. O local escolhido para a construção da praça, serve como apoio aos turistas que vem comercializar no principal ponto de comércio têxtil do Município, e ao observarmos que o local não dispõe de nenhum equipamento público que possa dar conforto a quem visita o município nos preocupamos com essa situação que de certa forma não contribui para o fortalecimento do turismo em nossa Cidade. Reconhecemos que a oferta de um equipamento público que garanta conforto, tranquilidade e segurança ao turista será de grande valia para a permanência dos que aqui comercializam como também acontecerá a difusão entre outros que virão por conta da melhoria da infraestrutura do local. Essa obra terá grande valor por sua importância para a economia local e para o fomento do Turismo Comercial.

Categorias	Obras e Serviços de Engenharia
Objeto do Convênio	APOIO A PROJETO DE INFRAESTRUTURA TURISTICA - Construção de Praças no município de Itabaianinha/SE
Capacidade Técnica e Gerencial	Em atendimento ao disposto nos incisos II do §5º do Art. 7º, e V do art. 16, da Portaria Interministerial nº 424, de 30 de dezembro de 2016, e suas alterações, atestamos para os devidos fins que este Município possui quadro de profissionais, que atende aos requisitos necessários de Capacidade Técnica e Gerencial para a fiscalização e gerência da execução do objeto proposto, tendo experiência no desenvolvimento das atividades que serão requeridas para a execução deste Convênio.

Arquivos Anexos - Capacidade Técnica e Gerencial

Nenhum registro foi encontrado.

OBTV

Opera por OBTV	Sim	Permite OBTV do tipo "OBTV para o Conveniente"	Não
-----------------------	-----	---	-----

Dados Bancários

Banco	CAIXA ECONOMICA FEDERAL		
Agência	2917-3	Conta	0066470661
Situação	Conta Regularizada	Data da Última Modificação	09/10/2018 00:00:00
Descrição	A instituição bancária informou a regularização da conta do convênio e a mesma está pronta para ser movimentada.		

Datas

Data da Proposta	05/04/2018
Data Assinatura	28/12/2018
Convênio publicado no DOU em	02/01/2019
Data Início de Vigência	28/12/2018
Data Término de Vigência Atual	30/08/2021
Data Limite p/ Prestação de Contas	29/10/2021

Valores

R\$ 463.000,00	Valor Global
R\$ 460.952,38	Valor de Repasse
R\$ 2.047,62	Valor da Contrapartida
R\$ 2.047,62	Valor Contrapartida Financeira
R\$ 0,00	Valor Contrapartida Bens e Serviços
R\$ 0,00	Valor de Rendimentos de Aplicação


Anexos de comprovação da contrapartida

Nenhum registro foi encontrado.

Cronograma orçamentário do valor do repasse

Ano	Valor (R\$)
2018	R\$ 460.952,38

Modalidade	Contrato de Repasse	Enviada para mandatária?	Sim	Situação no SIAFI	Enviado para o SIAFI - 2010NS002712
Situação de Contratação Atual	Normal				
Situação	Em execução				
	Empenhado	sim	Publicação	Publicado	
Número do Convênio	707485/2009		Número da Proposta	038536/2009	
Número Interno do Órgão	38536/2009				
Número do Processo	038536/2009				



Lista de Documentos Digitalizados

Nome Arquivo	Data Upload	
Itabaianinha 0299069-19_2009 - SINCOV 707485.pdf	13/10/2014	Baixar
Proponente	CNPJ 13.098.181/0001-82 - MUNICIPIO DE ITABAIANINHA	

Executores

Nenhum registro foi encontrado.

Fundamento Legal	Decreto 6170
Órgão	51000 - MINISTERIO DO ESPORTE

Justificativa

Mediante os problemas vividos no município de Itabaianinha no tocante à criança e ao adolescente, como também de casos identificados pelo Conselho Tutelar na área pertinente e pela inexistência de uma ação dessa natureza voltada para esta problemática social, faz-se necessário um trabalho com crianças e adolescentes em situação de risco social e pessoal, do município de Itabaianinha, e que este proporcione o desenvolvimento das potencialidades dos mesmos. O município de Itabaianinha, distante cerca de 99 km de Aracaju, capital do Estado. Tem uma população de 37. habitantes, segundo senso IBGE/2007. A agropecuária corresponde a 63,4% do PIB e suas principais atividades são: a criação de bovinos e caprinos e os cultivos de feijão e milho. Toda a produção é comercializada nas feiras livres do estado. O município de Itabaianinha possui um IDH de 0,605. A sua renda per capita é de R\$ 89,578, uma das mais baixas do estado. O processo de globalização trouxe para os espaços locais mudanças acentuadas em todos os aspectos sociais, culturais, ambientais e econômicos, e o município de Itabaianinha não ficou livre dessas mudanças. Com a economia frágil, pois a boa safra depende da regularidade das chuvas, o que força que sua população busque meios alternativos de sobrevivência. A utilização do esporte como objeto de transformação e auxílio na formação educacional e social destas crianças e adolescentes, faz-se de fundamental importância. Recentemente, a Organização das Nações Unidas – ONU - divulgou um documento intitulado "Esporte para o Desenvolvimento e a Paz" onde fica claro que, no mundo inteiro, há um movimento no sentido de valorizar mais o esporte para a melhoria da qualidade de vida no Planeta. Nós comungamos do mesmo ponto de vista. Entretanto, trazendo a questão para o nosso âmbito, para que o esporte se torne, efetivamente, um fator de melhoramento da qualidade de vida do povo do Município de Itabaianinha-SE, é preciso que nós, gestores públicos, propúnhamos definições quanto ao papel do esporte na esfera municipal, incluindo em tal iniciativa a parceria do setor público com escolas, sociedade civil organizada, empresas, ONG's e etc., para que os benefícios para a sociedade sejam cada vez maiores e duradouros. Por tal razão, deferido o presente PLANO DE TRABALHO pelo Governo Federal, como almejamos, confiamos que o programa "PRAÇA DA JUVENTUDE" será plenamente exitoso quanto à promoção e difusão do esporte; quanto ao acesso à prática esportiva de qualidade e ao despertar da consciência de sua necessidade para o bem estar individual e coletivo, quanto à contribuição para o melhoramento da qualidade de vida, quanto à inclusão educacional e social, quanto à redução do tempo de exposição de crianças e adolescentes a situações de risco social - violência, trabalho infantil e fome – quanto à erradicação do trabalho infantil, quanto à diminuição dos índices de evasão e repetência escolar da criança e do adolescente e finalmente, quanto à geração de emprego e renda. O projeto consiste na "CONTRUÇÃO DA PRAÇA DA JUVENTUDE", espaço que sera utilizado pela juventude local para a pratica do desporto, já que o município não dispõem de espaços adequados. Com a construção do mesmo, espera-se despertar na juventude local o interesse pela pratica esportiva e desta forma dar inicio ao trabalho de incentivo do esporte como forma de inclusão social e econômica.

Categorias	
Objeto do Convênio	Construção de Praça da Juventude
Capacidade Técnica e Gerencial	

Arquivos Anexos - Capacidade Técnica e Gerencial

Nenhum registro foi encontrado.

OBTV

Opera por OBTV Não

Dados Bancários

Banco	CAIXA ECONOMICA FEDERAL		
Agência	2917-3	Conta	0066470092
Situação	Conta Regularizada	Data da Última Modificação	12/01/2012 00:00:00
Descrição	A instituição bancária informou a regularização da conta do convênio e a mesma está pronta para ser movimentada.		

Datas [Ver Historico Datas](#)

Data da Proposta	12/06/2009
Data Assinatura	26/11/2009
Convênio publicado no DOU em	16/12/2009
Data Inicio de Vigência	04/01/2010
Data Término de Vigência Atual	30/06/2021
Data Limite p/ Prestação de Contas	30/06/2021

Valores [Ver Historico Valores](#)

R\$ 2.266.161,74	Valor Global
R\$ 1.560.000,00	Valor de Repasse
R\$ 706.161,74	Valor da Contrapartida
R\$ 706.161,74	Valor Contrapartida Financeira
R\$ 0,00	Valor Contrapartida Bens e Serviços
R\$ 0,00	Valor de Rendimentos de Aplicação

Anexos de comprovação da contrapartida

Nenhum registro foi encontrado.

Cronograma orçamentário do valor do repasse

Ano	Valor (R\$)
2010	R\$ 1.560.000,00



Enviado para o
SIAFI -
2011NS006232

Modalidade Contrato de Repasse

Enviada para
mandataria?

Sim Situação no SIAFI

Situação de Contratação Atual	Normal		
Situação	Aguardando Prestação de Contas		
	Empenhado	simPublicação	Publicado
Número do Convênio	747079/2010	Numero da Proposta	078755/2010
Número Interno do Órgão	78755/2010		
Número do Processo	078755/2010		

Lista de Documentos Digitalizados

Nome Arquivo	Data Upload	
Itabaianinha 0336596-02_2010-SICONV 747079.pdf	25/02/2015	Baixar
ITABAININHA 747079.pdf	26/01/2018	Baixar
TA 0336596-02.pdf	23/01/2019	Baixar

Proponente CNPJ 13.098.181/0001-82 - MUNICIPIO DE ITABAIANINHA

[Detalhar](#)

Executores

Nenhum registro foi encontrado.

Fundamento Legal	Decreto 6170/07
Órgão	54000 - MINISTERIO DO TURISMO

Justificativa

A cidade de Itabaianinha foi fundada em 19 de outubro de 1915, esta localizada na região centro-sul do Estado de Sergipe, abrangendo uma área de 493 km², ficando a 118km da capital Aracaju. Possui uma população estimada de 38.565 habitantes (ibge/censo demográfico/2008). Economicamente tem as suas receitas oriundas principalmente do cultivo da laranja; da extração de barro, para a produção de materiais de construção como: blocos, telhas, tijolos, etc.; e do grande número de indústrias têxteis, resultando na construção de um pólo têxtil, que consiste em 58 galpões projetados para os pequenos empresários. A perspectiva de mudanças da realidade política e econômica nordestina exige a participação ativa dos diversos segmentos da sociedade, principalmente da iniciativa do poder público. O município possui também como fonte de renda o turismo comercial através de artesanato, mais especificamente o rendendê, a tapeçaria e bordados, onde estes, nos últimos anos elevaram a economia local com o crescimento de suas vendas. Além de atrair os turística para a aquisição do seu artesanato, o município de Itabaianinha também tem como atrativo turístico alguns prédios históricos, belíssimas praças e pontos turísticos como a cachoeira do povoado olhos d'água, onde a natureza nos contemplou com uma corrente de água de mais de 100 metros que recebe semanalmente um grande volume de visitantes. Encontra-se também no município o maior índice brasileiro de pessoas com deficiência de crescimento, anões, e essa peculiaridade sempre é matéria de mídia tanto nacional como internacional, gerando uma espécie de turismo de curiosidade, se assim podemos chamar. Outro atrativo turístico do município que atrai um grande volume de visitantes é a realização de eventos promovidos durante todo o ano, como por exemplo: a festa de reis (janeiro), o carnaval (fevereiro), festa de são João e são pedro (junho), o aniversário da cidade (outubro). Com todos esses atrativos turísticos, a cada ano tem aumentado o volume de visitantes no município o que tem proporcionado um crescimento na economia local, necessitando desta forma em mais investimento em infraestrutura turística. O recurso que aqui pleiteamos destina-se a pavimentação e drenagem das ruas nos seguintes Bairros: Bairro Guilherme Campos (Travessa Geru, Ruas "A", "B", "C", "D", "E", "F", Rua Maria da Conceição Menezes, Rua Luiz S. Silveira, Rua Maria Leticia dos Santos, Rua Maria Madalena de Jesus, Rua Leilda da S. Carvalho e Rua Elisio da S. Carvalho) e Centro (Rua Nair Lima Gomes, Travessa Adilson Batista, Rua Delorinho A. Fontes, Travessa São José, Rua Manoel Rodrigues Varjão, Travessa Manoel Domingues Varjão, e Rua Elizario Costa), que estará viabilizando, ou seja, proporcionando um melhor acesso dos turistas e visitantes ao Mercado Central e também ao centro velho de artesanato, dois grandes pontos turísticos do município, que hoje tem um movimento diário de 600 a 800 pessoas. Estas ruas estão em situação de risco, dificultando o acesso das pessoas e até de veículos a esses locais. Essa ação visa, conforme nota-se aumentar o fluxo turístico no bairro e conseqüentemente na cidade. É sabido que o turismo é uma das poucas ferramentas que temos para a transformação e melhoria da economia dos municípios. Principalmente aqueles que dependem única e exclusivamente de repasses do Governo Federal. É percebido também que o investimento em infra-estrutura turística do Governo Federal tem criado um impacto positivo na economia dos municípios. Portanto, para que possamos melhorar a economia



deste município, através de infra-estrutura turística, solicitamos que este pleito seja atendido. É sabido que o Turismo representa uma importante fonte de riqueza para uma cidade, pela forma como contribui direta ou indiretamente para capitalização de recursos que retornam em benefícios para a própria localidade. Desta forma, o município de Itabaianinha priorizando tal aspecto, almeja a melhor estruturação dos espaços urbanos que com a pavimentação trará uma melhor aparência das vias públicas.

Categorias

Objeto do Convênio Pavimentação em diversas ruas do Município

Capacidade Técnica e Gerencial -

Arquivos Anexos - Capacidade Técnica e Gerencial

Nenhum registro foi encontrado.

OBTV

Opera por OBTV Não

Dados Bancários

Banco	CAIXA ECONOMICA FEDERAL		
Agência	2917-3	Conta	0066470173
Situação	Conta Regularizada	Data da Última Modificação	05/08/2020 00:00:00
Descrição	A instituição bancária informou a regularização da conta do convênio e a mesma está pronta para ser movimentada.		

Datas [Ver Historico Datas](#)

Data da Proposta	30/06/2010
Data Assinatura	15/12/2010
Convênio publicado no DOU em	17/12/2010
Data Início de Vigência	15/12/2010
Data Término de Vigência Atual	27/03/2019
Data Limite p/ Prestação de Contas	26/04/2019

Valores

R\$ 530.750,00 Valor Global
R\$ 516.750,00 Valor de Repasse
R\$ 14.000,00 Valor da Contrapartida
R\$ 14.000,00 Valor Contrapartida Financeira
R\$ 0,00 Valor Contrapartida Bens e Serviços
R\$ 0,00 Valor de Rendimentos de Aplicação

Anexos de comprovação da contrapartida

Nenhum registro foi encontrado.

Cronograma orçamentário do valor do repasse

Ano	Valor (R\$)
2010	R\$ 516.750,00

Modalidade	Contrato de Repasse		Enviada para mandataria?	Sim	Situação no SIAFI	Enviado para o SIAFI - 2014NS000999
Situação de Contratação Atual	Normal					
Situação	Em execução					
	Empenhado	sim	Publicação	Publicado		
Número do Convênio	799255/2013		Número da Proposta	005385/2013		
Número Interno do Órgão	05385/2013					
Número do Processo	0053852013					



Lista de Documentos Digitalizados

Nome Arquivo	Data Upload	
OF 240_2015 ITABAIANINHA RAP 2013_2014.pdf	01/04/2015	Baixar
AR - ITABAIANINHA - AP 2013 2014.pdf	22/04/2015	Baixar
Itabaianinha 1013302-19_2013-SICONV 799255.pdf	26/01/2015	Baixar
CR 799255- Itabaianinha.zip	06/02/2019	Baixar
CR 79925513 - Extrato Publicação TA - ITABAIANINHA.pdf	12/02/2019	Baixar
Proponente	CNPJ 13.098.181/0001-82 - MUNICIPIO DE ITABAIANINHA	
		Detalhar

Executores

Nenhum registro foi encontrado.

Fundamento Legal	Decreto 6170/07
Órgão	54000 - MINISTERIO DO TURISMO

Justificativa

A cidade de Itabaianinha foi fundada em 19 de outubro de 1915, esta localizada na região centro-sul do Estado de Sergipe, abrangendo uma área de 493 km², ficando a 118 km da capital, Aracaju. Possui uma população estimada de 38.910 habitantes (IBGE/2010). Economicamente tem as suas receitas oriundas principalmente do cultivo da laranja; da extração de barro, para a produção de materiais de construção como: blocos, telhas, tijolos, etc.; e do grande número de indústrias têxteis, resultando na construção de um pólo têxtil, que consiste em 58 galpões projetados para os pequenos empresários. A perspectiva de mudanças da realidade política e econômica nordestina exige a participação ativa dos diversos segmentos da sociedade, principalmente da iniciativa do poder público. O município possui também como fonte de renda o turismo comercial através de artesanato, mais especificamente o rendendê, a tapeçaria e bordados, onde estes, nos últimos anos elevaram a economia local com o crescimento de suas vendas. Além de atrair os turísticos para a aquisição do seu artesanato, o município de Itabaianinha também tem como atrativo turístico alguns prédios históricos, belas praças e pontos turísticos como a cachoeira e do povoado olhos d'água, onde a natureza nos contemplou com uma corrente de água de mais de 100 metros que recebe semanalmente um grande volume de visitantes e pedra branca lugar de peregrinação. Encontra-se também no município o maior índice brasileiro de pessoas com ananismo, e essa peculiaridade sempre é matéria de mídia tanto nacional como internacional, gerando uma espécie de turismo de curiosidade, se assim podemos chamar. Outro atrativo turístico do município que atrai um grande volume de visitantes é a realização de eventos promovidos durante todo o ano, como por exemplo: a festa de reis (janeiro), o carnaval (fevereiro), festa de São João e São Pedro (junho), o aniversário da cidade (outubro). Com todos esses atrativos turísticos, a cada ano tem aumentado o volume de visitantes no município o que tem proporcionado um crescimento na economia local, necessitando desta forma em mais investimento em infraestrutura turística. O recurso que aqui pleiteamos destina-se a reforma e melhoramento da CASA DA CULTURA. Pensando na preservação dessas lembranças, sobretudo no resgate da cultura e arte local, na criação de mais um atrativo turístico pra que nossos munícipes e turistas possam ter mais um ponto turístico o município, é que surge a ideia da CASA DA CULTURA na qual proporcionaremos a realização de vernissages, exposições de artesanatos, fotografias, lançamento de livros, álbuns musicais. A Casa da Cultura é considerada pela gestão municipal o espaço cultural público de maior relevância histórica, patrimonial e social de uma cidade, devido ao seu contexto de formação, é um espaço onde as pessoas agem de maneira consciente e organizada, tornando possível compartilhar os bens culturais, permitindo um ganho real no crescimento humano, social e cultural. Essas ações de políticas públicas locais são fundamentais para o desenvolvimento da cidadania participativa, em especial no âmbito da cultura, mas também na formação da identidade local. O município de Itabaianinha possui uma diversidade cultural que precisa ser mostrada, temos um 1/3 da população anã do Brasil, a chance de nascerem pessoas de pequena estatura é cem vezes maior do que a média

brasileira, possuímos maior número de casos de nanismo no mundo. Contudo, ela é conhecida em Sergipe como a cidade dos anões. Uma alcunha merecida. Afinal, são 170 pessoas levando a vida abaixo de 1,35 metro. É preciso quebrar preconceitos e levar as pessoas à reflexão sobre a aceitação das diferenças e a importância dos valores das pessoas, que independem de sua estatura. Com a casa da cultura possibilitaremos as gerações futuras o conhecimento da história do município e suas potencialidades, a exemplo dos vasos de cerâmicas, confeccionados no Povoado Poxica, matéria já registrada pela FUNARTE, vassouras de piaçavas, do Povoado Garangau, artesanato de bordados, do povoado Ilha, esteira de palha, do povoado Patu, culinária típica da região, como o pirão de capão, do povoado Poxica, a história de vida de nossos anões, da cidade, etc. Desenvolveremos o turismo no município, uma vez que há inclusive um grande potencial cultural e turístico ainda não valorizado, quando se chega a CIDADE DOS ANÕES não existe registro algum da sua história e nem tampouco da história de vida dos anões, uma vez que é internacionalmente conhecida. Documentários já foram feitos, entrevistas com emissoras de televisão, rádio, revistas conceituadas no país e no mundo já existiram no entanto, ainda se chega a cidade dos anões e não há um espaço reservado para registrar e guardar a sua historicidade.

**Categorias**

Objeto do Convênio Reforma e Melhoramento da Casa da cultura, do município de Itabaianinha cidade dos anões

Capacidade Técnica e Gerencial**Arquivos Anexos - Capacidade Técnica e Gerencial**

Nenhum registro foi encontrado.

OBTV

Opera por OBTV	Sim	Permite OBTV do tipo "OBTV para o Convênio"	Não
-----------------------	-----	--	-----

Dados Bancários

Banco	CAIXA ECONOMICA FEDERAL		
Agência	2917-3	Conta	0066470262
Situação	Conta Regularizada	Data da Última Modificação	25/08/2015 00:00:00
Descrição	A instituição bancária informou a regularização da conta do convênio e a mesma está pronta para ser movimentada.		

Datas [Ver Historico Datas](#)

Data da Proposta	20/03/2013
Data Assinatura	30/12/2013
Convênio publicado no DOU em	20/01/2014
Data Início de Vigência	30/12/2013
Data Término de Vigência Atual	31/12/2020
Data Limite p/ Prestação de Contas	01/03/2021

Valores [Ver Historico Valores](#)

R\$ 277.685,16 Valor Global

R\$ 243.750,00 Valor de Repasse

R\$ 33.935,16 Valor da Contrapartida

R\$ 33.935,16 Valor Contrapartida Financeira

R\$ 0,00 Valor Contrapartida Bens e Serviços

R\$ 0,00 Valor de Rendimentos de Aplicação


Anexos de comprovação da contrapartida

Nenhum registro foi encontrado.

Cronograma orçamentário do valor do repasse

Ano	Valor (R\$)
2013	R\$ 243.750,00

Modalidade	Contrato de Repasse.	Enviada para mandatária?	Sim	Situação no SIAFI	Enviado para o SIAFI - 2016NS016613
Situação de Contratação Atual	Normal				
Situação	Em execução				
	Empenhado	sim	Publicação	Publicado	
Número do Convênio	830330/2016		Número da Proposta	011377/2016	
Número Interno do Órgão	11377/2016				
Número do Processo	0113772016				



Lista de Documentos Digitalizados

Nome Arquivo	Data Upload	
Justificativa - Itabaianinha - CT 1031896-27 SICONV 11377.pdf	03/11/2016	Baixar
ITABAIANINHA - CT 1031896-27_2016 830330.pdf	25/11/2016	Baixar
OF 0127 - PM Itabaianinha - 1031896-27 - Ofício de Autorização de Início de Objeto.pdf	23/01/2019	Baixar
Proponente	CNPJ 13.098.181/0001-82 - MUNICIPIO DE ITABAIANINHA	
		Detalhar

Executores

Nenhum registro foi encontrado.

Fundamento Legal	Decreto 6170/07
Órgão	56000 - MINISTERIO DAS CIDADES

Justificativa

A cidade de Itabaianinha foi fundada em 19 de outubro de 1915, está localizada na região centro-sul do Estado de Sergipe, abrangendo uma área de 493 km², ficando a 118 km da capital, Aracaju. Possui uma população estimada de 38.910 habitantes (IBGE/2010). Economicamente tem as suas receitas oriundas principalmente do cultivo da laranja; da extração de barro, para a produção de materiais de construção como: blocos, telhas, tijolos, etc.; e do grande número de indústrias têxteis, resultando na construção de um pólo têxtil, que consiste em 58 galpões projetados para os pequenos empresários. A perspectiva de mudanças da realidade política e econômica nordestina exige a participação ativa dos diversos segmentos da sociedade, principalmente da iniciativa do poder público. O município possui também como fonte de renda o turismo comercial através de artesanato, mais especificamente o rendendê, a tapeçaria e bordados, onde estes, nos últimos anos elevaram a economia local com o crescimento de suas vendas. Além de atrair os turistas para a aquisição do seu artesanato, o município de Itabaianinha também tem como atrativo turístico alguns prédios históricos, belíssimas praças e pontos turísticos como a cachoeira e do povoado olhos d'água, onde a natureza nos contemplou com uma corrente de água de mais de 100 metros que recebe semanalmente um grande volume de visitantes e pedra branca lugar de peregrinação. Encontra-se também no município o MAIOR ÍNDICE BRASILEIRO DE PESSOAS COM ANANISMO, e essa peculiaridade sempre é matéria de mídia tanto nacional como internacional, gerando uma espécie de turismo de curiosidade, se assim podemos chamar. Outro atrativo turístico do município que atrai um grande volume de visitantes é a realização de eventos promovidos durante todo o ano, como por exemplo: a festa de reis (janeiro), o carnaval (fevereiro), festa de São João e São Pedro (junho), o aniversário da cidade (outubro), o artesanato e pontos naturais que os dois últimos devem ser explorados com ainda mais desde que com sustentabilidade. Com todos esses atrativos turísticos, a cada ano tem aumentado o volume de visitantes no município o que tem proporcionado um crescimento na economia local, necessitando desta forma a fomentação, otimização e maior investimento na infraestrutura. O recurso que aqui pleiteamos destina-se a a reforma de Praças, além de despertar a curiosidade dos visitantes que recebemos diariamente, os nossos ITABAIANIENSES ANÕES, transformando assim essas praças em um dos cartões postais do município de Itabaianinha, uma vez que tratamos de uma potência turística e que lamentavelmente ainda não foi devidamente valorizada. Quanto aos problemas a serem resolvidos acreditamos que um deles será a implantação de uma infraestrutura adequada para os nossos visitantes e turistas. O público alvo deste empreendimento, ou seja, os beneficiados com a efetivação deste pleito serão todos aqueles cidadãos de Itabaianinha que utilizam dos aparelhos públicos, como também nossos visitantes e turistas. A implantação dessas obras trará para as Praças uma melhora na iluminação, colocação de gramas e de aparelhos que seus usuários possam utilizar. Espera-se que com a efetivação desta obra possamos melhorar cada vez mais nossa infraestrutura turística, enriquecendo nosso município com obras de traços atraentes aos olhos dos visitantes e que possa também encher o ego dos nossos cidadãos e consequentemente melhorar a qualidade de vida de todos. Acreditamos que criando pontos de identificação dessa



potência turística o município proporcionará aos artesãos, aos artistas plásticos, a gastronomia, ao comércio local, a população em geral a possibilidade de apresentar outras riquezas, sua arte, seus costumes, seu empreendimento e conseqüentemente estaremos dando oportunidade de desenvolvimento econômico local. Principalmente aqueles que dependem única e exclusivamente de repasses do Governo Federal. Destaca-se que os recursos para atender este pleito serão oriundos da emenda de nº 22460004 do senador ANTONIO CARLOS VALADARES.

Categorias

Objeto do Convênio Reforma de Praça

Capacidade Técnica e Gerencial

Arquivos Anexos - Capacidade Técnica e Gerencial

Nome Arquivo	Data Upload	
Declaração capacidade tecnica_011377_2016.pdf	11/03/2016	Baixar
Proposta 011377 2016 - DCT.pdf	11/04/2016	Baixar

OBTV

Opera por OBTV	Sim	Permite OBTV do tipo "OBTV para o Convênio"	Não
----------------	-----	---	-----

Dados Bancários

Banco	CAIXA ECONOMICA FEDERAL		
Agência	2917-3	Conta	0066470343
Situação	Conta Regularizada	Data da Última Modificação	20/01/2017 00:00:00
Descrição	A instituição bancária informou a regularização da conta do convênio e a mesma está pronta para ser movimentada.		

Datas

Data da Proposta	11/03/2016
Data Assinatura	13/10/2016
Convênio publicado no DOU em	17/10/2016
Data Inicio de Vigência	13/10/2016
Data Término de Vigência Atual	30/12/2020
Data Limite p/ Prestação de Contas	28/02/2021

Valores

R\$ 300.000,00	Valor Global
R\$ 295.300,00	Valor de Repasse
R\$ 4.700,00	Valor da Contrapartida
R\$ 4.700,00	Valor Contrapartida Financeira
R\$ 0,00	Valor Contrapartida Bens e Serviços
R\$ 0,00	Valor de Rendimentos de Aplicação


Anexos de comprovação da contrapartida

Nome	
Proposta 011377 2016 - DCP.pdf	Baixar Contrapartida

Cronograma orçamentário do valor do repasse

Ano	Valor (R\$)
2016	R\$ 295.300,00

Modalidade	Contrato de Repasse.	Enviada para mandatária?	Sim	Situação no SIAFI	Enviado para o SIAFI - 2016NS016614
Situação de Contratação Atual	Normal				
Situação	Em execução				
	Empenhado	sim	Publicação	Publicado	
Número do Convênio	830727/2016		Numero da Proposta	011438/2016	
Número Interno do Órgão	11438/2016				
Número do Processo	0114382016				



Lista de Documentos Digitalizados

Nome Arquivo	Data Upload	
Justificativa Itabaianinha - CT 1029675-02 2016 SICONV 830727.pdf	03/11/2016	Baixar
ITABAIANINHA - CT 1029675-02_2016 830727.pdf	25/11/2016	Baixar
Proponente	CNPJ 13.098.181/0001-82 - MUNICIPIO DE ITABAIANINHA	
		Detalhar

Executores

Nenhum registro foi encontrado.

Fundamento Legal	Decreto 6170/07
Órgão	56000 - MINISTERIO DAS CIDADES

Justificativa

A cidade de Itabaianinha foi fundada em 19 de outubro de 1915, está localizada na região centro-sul do Estado de Sergipe, abrangendo uma área de 493 km², ficando a 118km da capital Aracaju. Possui uma população de 38.910 habitantes (IBGE/Censo Demográfico/2010). Economicamente tem as suas receitas oriundas principalmente do cultivo da laranja; da extração de barro, para a produção de materiais de construção como: blocos, telhas, tijolos, etc.; e do grande número de indústrias têxteis, resultando na construção de um pólo têxtil, que consiste em 58 galpões projetados para os pequenos empresários. A perspectiva de mudanças da realidade política e econômica nordestina exige a participação ativa dos diversos segmentos da sociedade, principalmente da iniciativa do poder público. Estamos através deste pleiteando a pavimentação em paralelepípedos sobre colchão de areia em diversas ruas do município. Essa obra de pavimentação poderá incrementar avanços no escoamento da produção de diversos setores da economia local, seja ela provinda do campo ou da pecuária, que consequentemente trará o barateamento dos custos dessa produção, tornará as pessoas mais acessíveis aos serviços de saúde, bens e serviços, agilizará o tráfego proporcionando melhorias na infraestrutura viária e, por fim, possibilitará o acesso de visitantes em nossa região. A pavimentação dará fim à convivência diária da população com os adventos dos efeitos climáticos, onde ora os mesmos convivem com a poeira, ou com a lama. O pó, além do incômodo da sujeira, pode intensificar problemas respiratórios, já que no período de chuvas o pavimento sofre com o tráfego e possíveis erosões, o que resulta até mesmo em trechos intransitáveis, comprometendo a locomoção dos moradores e do escoamento da produção. Dentre os benefícios proporcionados com a pavimentação das ruas do município, podemos portanto concluir que a iniciativa do poder executivo preocupa-se única e exclusivamente em atender diretamente a melhoria da qualidade de vida da população desta localidade. Destaca-se que os recursos para atender este pleito serão oriundos da emenda de nº 29790001 do Deputado FÁBIO REIS.

Categorias	
Objeto do Convênio	Pavimentação de vias
Capacidade Técnica e Gerencial	

Arquivos Anexos - Capacidade Técnica e Gerencial

Nome Arquivo	Data Upload	
Declaração capacidade tecnica_011438_2016.pdf	11/03/2016	Baixar

OBTV

Opera por OBTV	Sim	Permite OBTV do tipo "OBTV para o Convênio"	Não
----------------	-----	---	-----

Dados Bancários

Banco	CAIXA ECONOMICA FEDERAL		
Agência	2917-3	Conta	0066470327
Situação	Conta Regularizada	Data da Última Modificação	20/01/2017 00:00:00
Descrição	A instituição bancária informou a regularização da conta do convênio e a mesma está		

Ass. A

pronta para ser movimentada.

Datas

Data da Proposta	11/03/2016
Data Assinatura	13/10/2016
Convênio publicado no DOU em	17/10/2016
Data Início de Vigência	13/10/2016
Data Término de Vigência Atual	30/12/2020
Data Limite p/ Prestação de Contas	23/02/2021

Valores

R\$ 250.000,00 Valor Global

R\$ 245.850,00 Valor de Repasse

R\$ 4.150,00 Valor da Contrapartida

R\$ 4.150,00 Valor Contrapartida Financeira

R\$ 0,00 Valor Contrapartida Bens e Serviços

R\$ 0,00 Valor de Rendimentos de Aplicação


Anexos de comprovação da contrapartida

Nenhum registro foi encontrado.

Cronograma orçamentário do valor do repasse

Ano	Valor (R\$)
2016	R\$ 245.850,00

Modalidade	Contrato de Repasse.	Enviada para mandatária?	Sim	Situação no SIAFI	Enviado para o SIAFI - 2016NS016615
Situação de Contratação Atual	Normal				
Situação	Em execução				
	Empenhado	sim	Publicação	Publicado	
Número do Convênio	830729/2016		Número da Proposta	011452/2016	
Número Interno do Órgão	11452/2016				
Número do Processo	0114522016				



Lista de Documentos Digitalizados

Nome Arquivo	Data Upload	
Justificativa Itabaianinha - CT 1029674-76 2016 SICONV 830729.pdf	03/11/2016	Baixar
ITABAIANINHA - CT 1029674-76_2016 830729.pdf	25/11/2016	Baixar
DOU Itabaianinha 1029674.pdf	05/12/2018	Baixar
TA CR 1029674-76_ITABAIANINHA.pdf	21/01/2019	Baixar
Proponente	CNPJ 13.098.181/0001-82 - MUNICIPIO DE ITABAIANINHA	
		Detalhar

Executores

Nenhum registro foi encontrado.

Fundamento Legal Decreto 6170/07

Órgão 56000 - MINISTERIO DAS CIDADES

Justificativa

A cidade de Itabaianinha foi fundada em 19 de outubro de 1915, está localizada na região centro-sul do Estado de Sergipe, abrangendo uma área de 493 km², ficando a 118km da capital Aracaju. Possui uma população de 38.910 habitantes (IBGE/Censo Demográfico/2010). Economicamente tem as suas receitas oriundas principalmente do cultivo da laranja; da extração de barro, para a produção de materiais de construção como: blocos, telhas, tijolos, etc.; e do grande número de indústrias têxteis, resultando na construção de um pólo têxtil, que consiste em 58 galpões projetados para os pequenos empresários. A perspectiva de mudanças da realidade política e econômica nordestina exige a participação ativa dos diversos segmentos da sociedade, principalmente da iniciativa do poder público. Estamos através deste pleiteando a pavimentação em paralelepípedos sobre colchão de areia em diversas ruas do município. Essa obra de pavimentação poderá incrementar avanços no escoamento da produção de diversos setores da economia local, seja ela provinda do campo ou da pecuária, que consequentemente trará o barateamento dos custos dessa produção, tornará as pessoas mais acessíveis aos serviços de saúde, bens e serviços, agilizará o tráfego proporcionando melhorias na infraestrutura viária e, por fim, possibilitará o acesso de visitantes em nossa região. A pavimentação dará fim à convivência diária da população com os adventos dos efeitos climáticos, onde ora os mesmos convivem com a poeira, ou com a lama. O pó, além do incômodo da sujeira, pode intensificar problemas respiratórios, já que no período de chuvas o pavimento sofre com o tráfego e possíveis erosões, o que resulta até mesmo em trechos intransitáveis, comprometendo a locomoção dos moradores e do escoamento da produção. Dentre os benefícios proporcionados com a pavimentação das ruas do município, podemos portanto concluir que a iniciativa do poder executivo preocupa-se única e exclusivamente em atender diretamente a melhoria da qualidade de vida da população desta localidade. Destaca-se que os recursos para atender este pleito serão oriundos da emenda de nº 30340001 do Deputado ADELSON BARRETO.

Categorias

Objeto do Convênio Pavimentação de vias

Capacidade Técnica e Gerencial

Arquivos Anexos - Capacidade Técnica e Gerencial

Nome Arquivo	Data Upload	
Declaração capacidade tecnica_011452_2016.pdf	11/03/2016	Baixar

OBTV

Opera por OBTV	Sim	Permite OBTV do tipo "OBTV para o Convênio"	Não
----------------	-----	---	-----

Dados Bancários

Banco	CAIXA ECONOMICA FEDERAL		
Agência	2917-3	Conta	0066470319
Situação		Data da Última	

Descrição

Conta Regularizada

A instituição bancária informou a regularização da conta do convênio e a mesma está pronta para ser movimentada.

Datas

Data da Proposta	11/03/2016
Data Assinatura	13/10/2016
Convênio publicado no DOU em	17/10/2016
Data Início de Vigência	13/10/2016
Data Término de Vigência Atual	30/12/2020
Data Limite p/ Prestação de Contas	28/02/2021

Valores[Ver Historico Valores](#)

R\$ 304.011,59 Valor Global

R\$ 295.300,00 Valor de Repasse

R\$ 8.711,59 Valor da Contrapartida

R\$ 8.711,59 Valor Contrapartida Financeira

R\$ 0,00 Valor Contrapartida Bens e Serviços

R\$ 0,00 Valor de Rendimentos de Aplicação


Anexos de comprovação da contrapartida

Nenhum registro foi encontrado.

Cronograma orçamentário do valor do repasse

Ano	Valor (R\$)
2016	R\$ 295.300,00

Modalidade	Contrato de Repasse.	Enviada para mandatária?	Sim	Situação no SIAFI	Enviado para o SIAFI - 2017NS000057
Situação de Contratação Atual	Normal				
Situação	Em execução				
	Empenhado	sim	Publicação	Publicado	
Número do Convênio	839526/2016		Número da Proposta	035631/2016	
Número Interno do Órgão	35631/2016				
Número do Processo	0356312016				



Lista de Documentos Digitalizados

Nome Arquivo	Data Upload	
OF. 0492 - PM Itabaianinha - 1035906-93 - Ofício de Autorização de Início de Objeto.pdf	03/07/2018	Baixar
Justificativa MCIDADES - Salgado 1036767-46 2016 841935.pdf	05/01/2017	Baixar
ITABAIANINHA - CT 1035906-93_2016 839526.pdf	16/01/2017	Baixar
Proponente	CNPJ 13.098.181/0001-82 - MUNICIPIO DE ITABAIANINHA	
		Detalhar

Executores

Nenhum registro foi encontrado.

Fundamento Legal	Decreto 6170/07
Órgão	55000 - MINISTERIO DA CIDADANIA
Justificativa	A cidade de Itabaianinha foi fundada em 19 de outubro de 1915, esta localizada na região centro-sul do Estado de Sergipe, abrangendo uma área de 493 km², ficando a 118km da capital Aracaju. Possui uma população de 38.910 habitantes (IBGE/Censo Demográfico/2010). A CONSTRUÇÃO DE UM CAMPO DE FUTEBOL SOCIETY, permitirá o desenvolvimento de atividades para a formação de jogadores profissionais.
Categorias	
Objeto do Convênio	CONSTRUÇÃO DE UM CAMPO DE FUTEBOL SOCIETY.
Capacidade Técnica e Gerencial	SIM

Arquivos Anexos - Capacidade Técnica e Gerencial

Nenhum registro foi encontrado.

OBTV

Opera por OBTV	Sim	Permite OBTV do tipo "OBTV para o Conveniente"	Não
----------------	-----	--	-----

Dados Bancários

Banco	CAIXA ECONOMICA FEDERAL		
Agência	2917-3	Conta	0066470360
Situação	Conta Regularizada	Data da Última Modificação	21/08/2018 00:00:00
Descrição	A instituição bancária informou a regularização da conta do convênio e a mesma está pronta para ser movimentada.		

Datas

Data da Proposta	28/11/2016
Data Assinatura	30/12/2016
Convênio publicado no DOU em	03/01/2017
Data Início de Vigência	30/12/2016
Data Término de Vigência Atual	30/12/2020
Data Limite p/ Prestação de Contas	28/02/2021

Valores

R\$ 488.500,00 Valor Global
R\$ 487.500,00 Valor de Repasse
R\$ 1.000,00 Valor da Contrapartida
R\$ 1.000,00 Valor Contrapartida Financeira
R\$ 0,00 Valor Contrapartida Bens e Serviços
R\$ 0,00 Valor de Rendimentos de Aplicação

Anexos de comprovação da contrapartida

Nenhum registro foi encontrado.

Cronograma orçamentário do valor do repasse

24/11/2020

Detalhar Proposta

Ano	Valor (R\$)
2016	R\$ 487.500,00

Modalidade	Contrato de Repasse	Enviada para mandatária?	Sim	Situação no SIAFI	Enviado para o SIAFI - 2017NS000325
Situação de Contratação Atual	Normal				
Situação	Em execução				
	Empenhado	sim	Publicação	Publicado	
Número do Convênio	841445/2016		Número da Proposta	038702/2016	
Número Interno do Órgão	38702/2016				
Número do Processo	0387022016				



Lista de Documentos Digitalizados

Nome Arquivo	Data Upload	
ITABAIANINHA - CT 1037063-11 2016 841445.pdf	14/02/2017	Baixar
OF 0104 - PM Itabaianinha - 1037063-11 - Ofício de Autorização de Início de Objeto.pdf	18/01/2019	Baixar
Proponente	CNPJ 13.098.181/0001-82 - MUNICIPIO DE ITABAIANINHA	
		Detalhar

Executores

Nenhum registro foi encontrado.

Fundamento Legal	Decreto 6170/07
Órgão	54000 - MINISTERIO DO TURISMO

Justificativa

A cidade de Itabaianinha foi fundada em 19 de outubro de 1915, esta localizada na região centro-sul do Estado de Sergipe, abrangendo uma área de 493 km², ficando a 118 km da capital, Aracaju. Possui uma população estimada de 38.910 habitantes (IBGE/2010). Economicamente tem as suas receitas oriundas principalmente do cultivo da laranja; da extração de barro, para a produção de materiais de construção como: blocos, telhas, tijolos, etc.; e do grande número de indústrias têxteis, resultando na construção de um pólo têxtil, que consiste em 58 galpões projetados para os pequenos empresários. A perspectiva de mudanças da realidade política e econômica nordestina exige a participação ativa dos diversos segmentos da sociedade, principalmente da iniciativa do poder público. O município possui também como fonte de renda o turismo comercial através de artesanato, mais especificamente o rendendê, a tapeçaria e bordados, onde estes, nos últimos anos elevaram a economia local com o crescimento de suas vendas. Além de atrair os turísticos para a aquisição do seu artesanato, o município de Itabaianinha também tem como atrativo turístico alguns prédios históricos, belíssimas praças e pontos turísticos como a cachoeira e do povoado olhos d'água, onde a natureza nos contemplou com uma corrente de água de mais de 100 metros que recebe semanalmente um grande volume de visitantes e pedra branca lugar de peregrinação. Encontra-se também no município o maior índice brasileiro de pessoas com ananismo, e essa peculiaridade sempre é matéria de mídia tanto nacional como internacional, gerando uma espécie de turismo de curiosidade, se assim podemos chamar. Outro atrativo turístico do município que atrai um grande volume de visitantes é a realização de eventos promovidos durante todo o ano, como por exemplo: a festa de reis (janeiro), o carnaval (fevereiro), festa de são João e são pedro (junho), o aniversário da cidade (outubro). Com todos esses atrativos turísticos, a cada ano tem aumentado o volume de visitantes no município o que tem proporcionado um crescimento na economia local, necessitando desta forma em mais investimento em infraestrutura turística. O recurso que aqui pleiteamos destina-se a reforma de 04 praças sendo: Praça Conjunto Albano do Prado Franco (11°16'36.4"S 37°47'35.2"W), Praça Prefeito Paulo Silveira Vila Nova (11°16'52.8"S 37°47'29.3"W), Praça Cruz do Alto (11°16'45.0"S 37°47'01.0"W) e a Praça Drº. José Alves da Silveira (11°15'55.0"S 37°47'34.1"W). Destacamos também a Praça Pe. Arnaldo de Matos Conceição, conhecida como Igreja da Matriz, com o tema VALORES DA TERRA – Econômicos, culturais e religiosos, destacando-se o artesanato, mais especificamente rendendê, a tapeçaria e bordados que é um dos maiores atrativos turísticos e orgulho do nosso município. Desta forma propomos o despertar do turismo comercial dos visitantes que recebemos. Para que possamos valorizar mais o cidadão, e que possa dar um formato melhor e de mais conforto na recepção dos turistas e da própria população que também buscam esses espaços nos finais de semana para com seus filhos oportunizar um momento de lazer. Acreditamos que a realização deste empreendimento estará atraindo os turistas e visitantes aos nossos pontos turísticos, que ainda devem ser valorizados. Em especial a praça citada, localizada no centro da cidade, que hoje tem um movimento diário de 3000 a 5000 pessoas. É sabido que o turismo é uma das poucas ferramentas que temos para a transformação e melhoria da economia dos municípios, principalmente naquelas que seus habitantes dependem única e exclusivamente de repasses de benefícios do



Governo Federal, por não terem suas artes e costumes valorizados, ou ações públicas que lhe possibilitem o desenvolvimento de novas oportunidades de rendas próprias. É percebido também que o investimento em infra-estrutura turística do Governo Federal tem proporcionado um impacto positivo na economia dos municípios. É sabido ainda que o Turismo representa uma importante fonte de riqueza para uma cidade, pela forma como contribui direta ou indiretamente para capitalização de recursos que retornam em benefícios para a própria localidade.

Categorias

Objeto do Convênio APOIO A PROJETO DE INFRAESTRUTURA TURÍSTICA - Reforma de Praças no município de Itabaianinha - SE

Capacidade Técnica e Gerencial**Arquivos Anexos - Capacidade Técnica e Gerencial**

Nenhum registro foi encontrado.

OBTV

Opera por OBTV	Sim	Permite OBTV do tipo "OBTV para o Convênio"	Não
----------------	-----	---	-----

Dados Bancários

Banco	CAIXA ECONOMICA FEDERAL		
Agência	2917-3	Conta	0066470378
Situação	Conta Regularizada	Data da Última Modificação	12/09/2018 00:00:00
Descrição	A instituição bancária informou a regularização da conta do convênio e a mesma está pronta para ser movimentada.		

Datas

Data da Proposta	16/12/2016
Data Assinatura	30/12/2016
Convênio publicado no DOU em	17/01/2017
Data Início de Vigência	30/12/2016
Data Término de Vigência Atual	30/12/2020
Data Limite p/ Prestação de Contas	28/02/2021

Valores

R\$ 400.000,00	Valor Global
R\$ 390.000,00	Valor de Repasse
R\$ 10.000,00	Valor da Contrapartida
	R\$ 10.000,00 Valor Contrapartida Financeira
	R\$ 0,00 Valor Contrapartida Bens e Serviços
R\$ 0,00	Valor de Rendimentos de Aplicação


Anexos de comprovação da contrapartida

Nenhum registro foi encontrado.

Cronograma orçamentário do valor do repasse

Ano	Valor (R\$)
2016	R\$ 390.000,00

Modalidade	Contrato de Repasse.	Enviada para mandatária?	Sim	Situação no SIAFI	Enviado para o SIAFI - 2019NS000287
Situação de Contratação Atual	Normal				
Situação	Em execução				
	Empenhado	sim	Publicação	Publicado	
Número do Convênio	876638/2018		Número da Proposta	048099/2018	
Número interno do Órgão	48099/2018				
Número do Processo	480992018				



Lista de Documentos Digitalizados

Nome Arquivo	Data Upload	
CR 1059975-34_ITABAIANINHA, Ofício à Câmara e DOU.pdf	07/02/2019	Baixar
Proponente	CNPJ 13.098.181/0001-82 - MUNICIPIO DE ITABAIANINHA	
		Detalhar

Executores

Nenhum registro foi encontrado.

Fundamento Legal	Decreto n. 6.170/2007
Órgão	53000 - MINISTERIO DO DESENVOLVIMENTO REGIONAL

Justificativa

A cidade de Itabaianinha foi fundada em 19 de outubro de 1915, está localizada na região centro-sul do Estado de Sergipe, abrangendo uma área de 493 km², ficando a 118 km da capital, Aracaju. Possui uma população estimada em 41.686 hab. (IBGE 2016), sendo que destes 23.344 hab. (56%) estão na zona rural e 18.342 hab. (44%) estão na zona urbana. Economicamente tem as suas receitas oriundas principalmente do cultivo da laranja; da extração de barro, para a produção de materiais de construção como: blocos, telhas, tijolos, etc.; e do grande número de indústrias têxteis, resultando na construção de um pólo têxtil, que consiste em 58 galpões projetados para os pequenos empresários. A perspectiva de mudanças da realidade política e econômica nordestina exige a participação ativa dos diversos segmentos da sociedade, principalmente da iniciativa do poder público. A nossa população vem aumentando gradativamente e em consonância a isso percebemos a concentração de criança, adolescentes e jovens privados de alguns direitos sociais, o município ainda não dispõe suficientemente de espaços públicos de lazer, convivência, assistência à infância e as pessoas com deficiência que atraem essa clientela e lhe proporcione uma melhor qualidade de vida. Nesse sentido nos preocupamos em pleitear a reforma da Praça Pe. Arnaldo de Matos no município (11°16'26.57" S 37°47'25.00" O). Percebemos um crescimento significativo populacional, a concentração de crianças, adolescentes e jovens durante os fins de semana, nos bares, nas lan houses ou em suas próprias residências na frente dos aparelhos de TV, justificam a falta de meios para o entretenimento em espaços urbanos e logradouros de uso público tais como: praças, parques, feiras, bulevares, calçadões, estruturas para a prática de atividades físicas e demais lugares de convívio social e lazer, considerando também, mobilidade urbana e acessibilidade para os portadores de deficiência. Constantemente moradores reclamam de focos de drogas e criminosos residentes na região. Percebemos facilmente famílias desestruturadas e crianças abandonadas à sorte, nas ruas buscando alimento, absolvidas por algum vício ou pegando fretes para ajuda na renda familiar. Sabemos que é na adolescência que as pessoas são facilmente influenciadas pelo consumismo, problemas psicológicos, costumes lesivos e outros que também influenciam as demais faixas etárias, gerando conflitos internos que desviam valores e aprendizagens antes obtidos. É sabido que a falta de equipamentos públicos comunitários voltados à cultura, saúde, educação, segurança, desporto, lazer, convivência e assistência à infância, não traz benefícios para o município. Portanto, estimulando a população a praticar atividades físicas, atua como um - antídoto - natural de vícios, gerando assim um maior comprometimento e desenvoltura para alcançar metas, reduz o estresse do dia-dia, melhora do humor, aumento da autoestima, mais auto eficiência e esquemas cognitivos, aspectos que favorecem o raciocínio otimista. Sabe-se que a falta de recursos do município impede a realização destas melhorias, e por isso torna-se necessário à viabilização deste projeto junto ao Governo Federal, no sentido de buscar recursos para uma região castigada. Com isso, espera-se que a promoção e a difusão da qualidade de vida; quanto ao despertar da consciência de sua necessidade para o bem estar individual e coletivo, quanto à inclusão educacional e social, quanto à redução do tempo de exposição de crianças e adolescentes a situações de risco social - violência, trabalho infantil e fome - quanto à erradicação do trabalho infantil e finalmente, quanto à geração de emprego e renda para a população beneficiada e por conseguinte o Município como um todo. Mas,



além do benefício à população, não podemos ficar só na análise sob a ótica da geração de empregos, ou de uma nova possibilidade econômica, por conta da falta de infraestrutura urbana como um todo, temos que ver outras questões que devem ser levadas em conta, entre elas os seus efeitos ambientais e principalmente sociais, pilares do desenvolvimento sustentável e da qualidade de vida tão procurada por todos nós.

Objeto do Convênio	Obras e Serviços de Engenharia
Objeto do Convênio	REFORMA DA PRAÇA PE. ARNALDO DE MATOS NA SEDE DO MUNICÍPIO.
Capacidade Técnica e Gerencial	Em atendimento ao disposto nos incisos II do §5º do Art. 7º, e V do art. 16, da Portaria Interministerial nº 424, de 30 de dezembro de 2016, alterada pela PI nº 101, de 20 de abril de 2017, atestamos para os devidos fins que este Município possui quadro de profissionais, que atende aos requisitos necessários de Capacidade Técnica e Gerencial para a execução do objeto proposto, tendo experiência no desenvolvimento das atividades que serão requeridas para a execução deste Convênio.

Arquivos Anexos - Capacidade Técnica e Gerencial

Nome Arquivo	Data Upload	
Declaração de Capacidade Técnica.pdf	16/06/2018	Baixar

OBTV

Opera por OBTV	Sim	Permite OBTV do tipo "OBTV para o Convênio"	Não
----------------	-----	---	-----

Dados Bancários

Banco	CAIXA ECONOMICA FEDERAL		
Agência	2817-3	Conta	0066470629
Situação	Conta Regularizada	Data da Última Modificação	29/08/2018 00:00:00
Descrição	A instituição bancária informou a regularização da conta do convênio e a mesma está pronta para ser movimentada.		

Datas

Data da Proposta	24/05/2018
Data Assinatura	31/12/2018
Convênio publicado no DOU em	16/01/2019
Data Início de Vigência	31/12/2018
Data Término de Vigência Atual	30/08/2021
Data Limite p/ Prestação de Contas	29/10/2021

Valores

R\$ 285.300,00	Valor Global
R\$ 285.000,00	Valor de Repasse
R\$ 300,00	Valor da Contrapartida
R\$ 300,00	Valor Contrapartida Financeira
R\$ 0,00	Valor Contrapartida Bens e Serviços
R\$ 0,00	Valor de Rendimentos de Aplicação


Anexos de comprovação da contrapartida

Nome	
Declaração de Contrapartida_praça.pdf	Baixar Contrapartida

Cronograma orçamentário do valor do repasse

Ano	Valor (R\$)
2018	R\$ 285.000,00

Modalidade	Contrato de Repasse.		Enviada para mandatária?	Sim	Situação no SIAFI	Enviado para o SIAFI - 2019NS000012
Situação de Contratação Atual	Normal					
Situação	Em execução					
	Empenhado	sim	Publicação	Publicado		
Número do Convênio	879600/2018		Número da Proposta	057312/2018		
Número Interno do Órgão	00236/2018					
Número do Processo	01400011224201834					



Lista de Documentos Digitalizados

Nome Arquivo	Data Upload	
CR 1062061-98_ITABAIANINHA e DOU.pdf	07/02/2019	Baixar
Proponente	CNPJ 13.098.181/0001-82 - MUNICIPIO DE ITABAIANINHA	

[Detalhar](#)

Executores

Nenhum registro foi encontrado.

Fundamento Legal	DECRETO 6.175 DE 07/07/2007
Órgão	54000 - MINISTERIO DO TURISMO

Justificativa

A cidade de Itabaianinha foi fundada em 19 de outubro de 1915, esta localizada na região centro-sul do Estado de Sergipe, abrangendo uma área de 493 km², ficando a 118 km da capital, Aracaju. Possui uma população estimada em 41.686 hab. (IBGE 2016), sendo que destes 23.344 hab. (56%) estão na zona rural e 18.342 hab. (44%) estão na zona urbana. Economicamente tem as suas receitas oriundas principalmente do cultivo da laranja; da extração de barro, para a produção de materiais de construção como: blocos, telhas, tijolos, etc.; e do grande número de indústrias têxteis, resultando na construção de um pólo têxtil, que consiste em 58 galpões projetados para os pequenos empresários. A perspectiva de mudanças da realidade política e econômica nordestina exige a participação ativa dos diversos segmentos da sociedade, principalmente da iniciativa do poder público. As Políticas Culturais no município precisam alcançar as comunidades mais carentes, neste sentido, sabemos do papel e da ferramenta fundamental que é a música, pois a mesma contribui para o enriquecimento do bem-estar social, e contribuir para democratização cultural. Através da música é possível garantir a sustentabilidade dos projetos sociais desenvolvidos pela mesma que se utiliza como linguagem universal para a inclusão social de crianças, adolescentes, jovens e adultos, oferecendo-lhes oportunidades formativas inovadoras e criativas de desenvolvimento pessoal, social e profissional para que, como atores ativos desse projeto possam construir um caminho rumo ao exercício pleno da cidadania. A tempos o município vem tentando desenvolver ao longo dos anos um trabalho de musicalização - objetivo de grande parte dos pequenos municípios que veem seus jovens sem maiores perspectivas de desenvolvimento - com aulas de instrumentos musicais: os metais e a percussão. Portanto, a dificuldade em adquirir material específico de modo que um conjunto sinfônico de sopro e percussão possa ser criado. O Projeto em tela trata da Aquisição de Instrumentos Musicais para contribuir com a manutenção e o melhoramento da inclusão social e cultural de crianças, jovens e adultos carentes e de baixa renda. O Público alvo do projeto são crianças, adolescentes, jovens e adultos do município. A importância das propostas se evidencia pelo fato de que, com a aquisição dos instrumentos musicais, o município poderá garantir aos participantes o ensino da música, de modo a dar ocupação e também atuando como prevenção para os jovens, de modo que estes possam ter mais opção na sua formação como cidadão. Como 'produtos' visíveis mais imediatos da proposta, espera-se que os alunos possam realizar algumas apresentações musicais, que permitam a eles mesmos, às famílias, e comunidade, a percepção de suas potencialidades. Espera-se também que alguns alunos que assim o desejem, possam atingir um estágio de formação musical pré-profissional, que lhes permita direcionar suas vidas para o mercado de trabalho ou para estudos de nível superior. Também como resultado, espera-se que a contribuição seja de relevante para a área de Educação Musical no Brasil, no sentido de que este possa gerar subsídios para a construção de práticas pedagógicas que entrelacem práticas não formais a procedimentos formais de ensino de música. Apresentações públicas dos alunos, na forma de aulas abertas ou outras, envolvendo a comunidade, bem como de cidades circunvizinhas, servirão como momentos de divulgação dos resultados alcançados, bem como propiciarão oportunidades de reflexão sobre o processo. Portanto, os repasses celebrados pelos órgãos da Administração Pública Federal com outras entidades públicas para a execução de programas, projetos e atividades de

interesse recíproco, como o objeto desta proposta, serão de grande importância para o desenvolvimento da região.

Categories	Equipamentos
Objeto do Convênio	Aquisição de Instrumentos Musicais
Capacidade Técnica e Gerencial	Em atendimento ao disposto nos incisos II do §5º do Art. 7º, e V do art. 16, da Portaria Interministerial nº 424, de 30 de dezembro de 2016, e suas alterações, atestamos para os devidos fins que este Município possui quadro de profissionais que atendem aos requisitos necessários de Capacidade Técnica e Gerencial para a execução do objeto proposto, tendo experiência no desenvolvimento das atividades que serão requeridas para a execução deste Convênio.

Arquivos Anexos - Capacidade Técnica e Gerencial

Nome Arquivo	Data Upload	
Declaração de Capacidade Técnica.pdf	05/11/2018	Baixar

OBTV

Opera por OBTV	Sim	Permite OBTV do tipo "OBTV para o Convênio"	Não
----------------	-----	---	-----

Dados Bancários

Banco	CAIXA ECONOMICA FEDERAL		
Agência	2917-3	Conta	0066470688
Situação	Conta Regularizada	Data da Última Modificação	30/10/2020 00:00:00
Descrição	A instituição bancária informou a regularização da conta do convênio e a mesma está pronta para ser movimentada.		

Datas [Ver Historico Datas](#)

Data da Proposta	18/07/2018
Data Assinatura	31/12/2018
Convênio publicado no DOU em	10/01/2019
Data Inicio de Vigência	31/12/2018
Data Término de Vigência Atual	31/12/2020
Data Limite p/ Prestação de Contas	01/03/2021

Valores

R\$ 107.742,09	Valor Global
R\$ 107.632,09	Valor de Repasse
R\$ 110,00	Valor da Contrapartida
R\$ 110,00	Valor Contrapartida Financeira
R\$ 0,00	Valor Contrapartida Bens e Serviços
R\$ 0,00	Valor de Rendimentos de Aplicação


Anexos de comprovação da contrapartida

Nome	
Declaração de Contrapartida.pdf	Baixar Contrapartida

Cronograma orçamentário do valor do repasse

Ano	Valor (R\$)
2018	R\$ 107.632,09

Modalidade	Contrato de Repasse.	Enviada para mandatária?	Sim	Situação no SIAFI	Enviado para o SIAFI - 2019NS000296
Situação de Contratação Atual	Normal				
Situação	Em execução				
	Empenhado	Sim	Publicação	Publicado	
Número do Convênio	879802/2018		Número da Proposta	048056/2018	
Número Interno do Órgão	48056/2018				
Número do Processo	480562018				



Lista de Documentos Digitalizados

Nome Arquivo	Data Upload	
CR 1060215-51_ITABAIANINHA, Ofício Câmara e DOU.pdf	07/02/2019	Baixar
OF 1178 2020 - PM Itabaianinha - 1060215-51 - AIO.pdf	14/08/2020	Baixar
Proponente	CNPJ 13.098.181/0001-82 - MUNICIPIO DE ITABAIANINHA	
		Detalhar

Executores

Nenhum registro foi encontrado.

Fundamento Legal	Decreto n. 6.170/2007
Órgão	53000 - MINISTÉRIO DO DESENVOLVIMENTO REGIONAL

Pavimentação em diversas ruas no município de Itabaianinha/SE. A cidade de Itabaianinha foi fundada em 19 de outubro de 1915, esta localizada na região centro-sul do Estado de Sergipe, abrangendo uma área de 493 km², ficando a 118 km da capital, Aracaju. Possui uma população estimada em 41.686 hab. (IBGE 2016), sendo que destes 23.344 hab. (56%) estão na zona rural e 18.342 hab. (44%) estão na zona urbana. Economicamente tem as suas receitas oriundas principalmente do cultivo da laranja; da extração de barro, para a produção de materiais de construção como: blocos, telhas, tijolos, etc.; e do grande número de indústrias têxteis, resultando na construção de um pólo têxtil, que consiste em 58 galpões projetados para os pequenos empresários. A perspectiva de mudanças da realidade política e econômica nordestina exige a participação ativa dos diversos segmentos da sociedade, principalmente da iniciativa do poder público. O município possui uma precária infraestrutura urbana, apesar de boa parte já possuir rede de abastecimento de água, energia elétrica e esgotamento sanitário, ainda necessita de pavimentação em suas vias. A pavimentação de vias consiste num fator além da acessibilidade a veículos e pessoas, consiste principalmente em qualidade de vida aos cidadãos que residem e transitam por essas vias, visto é fundamental na prevenção de doenças. Além disso, a conservação da limpeza dessas vias, evitando assim o depósito de resíduos sólidos em locais inadequados, por exemplo, também evita a proliferação de vetores de doenças como ratos e insetos que são responsáveis pela disseminação de algumas moléstias. Como a maioria dos municípios brasileiros, o Município de Itabaianinha está susceptível a riscos ambientais, tais como ruas que muitas vezes servem para defecação de animais, os terrenos baldios, os esgotos a céu aberto, etc. Podemos afirmar que o objeto deste pleito, a Pavimentação em diversas ruas no município de Itabaianinha/SE, será de grande importância para o Desenvolvimento Urbano e ao oportunizar benefícios na saúde da população mediante efeitos diretos e indiretos, resultados do desenvolvimento dessas localidades. Acreditamos que a realização deste empreendimento estará estabelecendo um equilíbrio entre os aspectos ambientais, econômicos e sociais da população diretamente beneficiada, e conseqüentemente aos demais munícipes de Itabaianinha. Em especial ao objeto pleiteado, neste caso, a pavimentação de vias públicas. É sabido que o desenvolvimento de uma cidade é o desenvolvimento de seu povo, e para que isso seja possível é que lutamos pela transformação e melhoria da economia dos munícipes, e para se tornar uma realidade dependemos de repasses de benefícios do Governo Federal, através de ações públicas que lhe possibilitem o desenvolvimento de novas oportunidades de rendas. É perceptível também que o investimento em infraestrutura urbana do Governo Federal através das políticas do Ministério das Cidades tem proporcionado um impacto positivo na economia dos municípios. Observamos que as ruas a serem pavimentadas estão DENTRO DO PERÍMETRO URBANO DO MUNICÍPIO.

Categorias	Obras e Serviços de Engenharia
Objeto do Convênio	PAVIMENTAÇÃO DE RUAS NO MUNICÍPIO DE ITABAIANINHA
Capacidade Técnica e Gerencial	Em atendimento ao disposto nos incisos II do §5º do Art. 7º, e V do art. 16, da Portaria Interministerial nº 424, de 30 de dezembro de 2016, e suas alterações, atestamos para os devidos fins que este Município possui quadro de profissionais, que atende aos

requisitos necessários de Capacidade Técnica e Gerencial para a execução do objeto proposto, tendo experiência no desenvolvimento das atividades que serão requeridas para a execução deste Convênio.

Arquivos Anexos - Capacidade Técnica e Gerencial

Nome Arquivo	Data Upload	
Declaração de Capacidade Técnica.pdf	27/06/2018	Baixar

OBTV

Opera por OBTV	Sim	Permite OBTV do tipo "OBTV para o Conveniente"	Não
----------------	-----	--	-----

Dados Bancários

Banco	CAIXA ECONOMICA FEDERAL		
Agência	2917-3	Conta	0066470645
Situação	Conta Regularizada	Data da Última Modificação	30/10/2020 00:00:00
Descrição	A instituição bancária informou a regularização da conta do convênio e a mesma está pronta para ser movimentada.		

Datas

Data da Proposta	24/05/2018
Data Assinatura	31/12/2018
Convênio publicado no DOU em	15/01/2019
Data Início de Vigência	31/12/2018
Data Término de Vigência Atual	30/08/2021
Data Limite p/ Prestação de Contas	29/10/2021

Valores [Ver Historico Valores](#)

R\$ 432.003,57 Valor Global
R\$ 395.000,00 Valor de Repasse
R\$ 37.003,57 Valor da Contrapartida
R\$ 37.003,57 Valor Contrapartida Financeira
R\$ 0,00 Valor Contrapartida Bens e Serviços
R\$ 0,00 Valor de Rendimentos de Aplicação

Anexos de comprovação da contrapartida

Nenhum registro foi encontrado.

Cronograma orçamentário do valor do repasse

Ano	Valor (R\$)
2018	R\$ 395.000,00

Modalidade	Contrato de Repasse.		Enviada para mandatária?	Sim	Situação no SIAFI	Enviado para o SIAFI - 2019NS000286
Situação de Contratação Atual	Normal					
Situação	Em execução					
	Empenhado	Sim	Publicação	Publicado		
Se SubSituação	Em Ajustes Pelo Conveniente					
Número do Convênio	879803/2018	Número da Proposta	048090/2018			
Número Interno do Órgão	48090/2018					
Número do Processo	480902018					



Lista de Documentos Digitalizados

Nome Arquivo	Data Upload	
Of 1218 2020 AIO CR 1060216-76.pdf	04/09/2020	Baixar
CR 1060216-76_ITABAIANINHA. Ofício Câmara e DOU.zip	08/02/2019	Baixar
Proponente	CNPJ 13.098.181/0001-82 - MUNICÍPIO DE ITABAIANINHA	
		Detalhar

Executores

Nenhum registro foi encontrado.

Fundamento Legal	Decreto n. 6.170/2007
Órgão	53000 - MINISTERIO DO DESENVOLVIMENTO REGIONAL

Justificativa

Pavimentação em diversas ruas no município de Itabaianinha/SE. A cidade de Itabaianinha foi fundada em 19 de outubro de 1915, esta localizada na região centro-sul do Estado de Sergipe, abrangendo uma área de 493 km², ficando a 118 km da capital, Aracaju. Possui uma população estimada em 41.686 hab. (IBGE 2016), sendo que destes 23.344 hab. (56%) estão na zona rural e 18.342 hab. (44%) estão na zona urbana. Economicamente tem as suas receitas oriundas principalmente do cultivo da laranja; da extração de barro, para a produção de materiais de construção como: blocos, telhas, tijolos, etc.; e do grande número de indústrias têxteis, resultando na construção de um pólo têxtil, que consiste em 58 galpões projetados para os pequenos empresários. A perspectiva de mudanças da realidade política e econômica nordestina exige a participação ativa dos diversos segmentos da sociedade, principalmente da iniciativa do poder público. O município possui uma precária infraestrutura urbana, apesar de boa parte já possuir rede de abastecimento de água, energia elétrica e esgotamento sanitário, ainda necessita de pavimentação em suas vias. A pavimentação de vias consiste num fator além da acessibilidade a veículos e pessoas, consiste principalmente em qualidade de vida aos cidadãos que residem e transitam por essas vias, visto é fundamental na prevenção de doenças. Além disso, a conservação da limpeza dessas vias, evitando assim o depósito de resíduos sólidos em locais inadequados, por exemplo, também evita a proliferação de vetores de doenças como ratos e insetos que são responsáveis pela disseminação de algumas moléstias. Como a maioria dos municípios brasileiros, o Município de Itabaianinha está susceptível a riscos ambientais, tais como ruas que muitas vezes servem para defecação de animais, os terrenos baldios, os esgotos a céu aberto, etc. Podemos afirmar que o objeto deste pleito, a Pavimentação em diversas ruas no município de Itabaianinha/SE, será de grande importância para o Desenvolvimento Urbano e ao oportunizar benefícios na saúde da população mediante efeitos diretos e indiretos, resultados do desenvolvimento dessas localidades. Acreditamos que a realização deste empreendimento estará estabelecendo um equilíbrio entre os aspectos ambientais, econômicos e sociais da população diretamente beneficiada, e consequentemente aos demais municípios de Itabaianinha. Em especial ao objeto pleiteado, neste caso, a pavimentação de vias públicas. É sabido que o desenvolvimento de uma cidade é o desenvolvimento de seu povo, e para que isso seja possível é que lutamos pela transformação e melhoria da economia dos municípios, e para se tornar uma realidade dependemos de repasses de benefícios do Governo Federal, através de ações públicas que lhe possibilitem o desenvolvimento de novas oportunidades de rendas. É perceptível também que o investimento em infraestrutura urbana do Governo Federal através das políticas do Ministério das Cidades tem proporcionado um impacto positivo na economia dos municípios. Observamos que as vias a serem pavimentadas estão DENTRO DO PERÍMETRO URBANO DO MUNICÍPIO.

Categorias	Obras e Serviços de Engenharia
Objeto do Convênio	PAVIMENTAÇÃO DE VIAS PÚBLICAS NO MUNICÍPIO.
Capacidade Técnica e Gerencial	Em atendimento ao disposto nos Incisos II do §5º do Art. 7º, e V do art. 16, da Portaria Interministerial n° 424 de 30 de dezembro de 2016, e suas alterações, atestamos para os devidos fins que este Município possui quadro de profissionais, que atende aos

24/11/2020

Detalhar Proposta

requisitos necessários de Capacidade Técnica e Gerencial para a execução do objeto proposto, tendo experiência no desenvolvimento das atividades que serão requeridas para a execução deste Convênio.

Arquivos Anexos - Capacidade Técnica e Gerencial

Nome Arquivo	Data Upload	
Declaração de Capacidade Tecnica.pdf	27/06/2018	Baixar

OBTV

Opera por OBTV	Sim	Permite OBTV do tipo "OBTV para o Convênio"	Não
----------------	-----	---	-----

Dados Bancários

Banco	CAIXA ECONOMICA FEDERAL		
Agência	2917-3	Conta	0066470653
Situação	Conta Regularizada	Data da Última Modificação	30/10/2020 00:00:00
Descrição	A instituição bancária informou a regularização da conta do convênio e a mesma está pronta para ser movimentada.		

Datas

Data da Proposta	24/05/2018
Data Assinatura	31/12/2018
Convênio publicado no DOU em	16/01/2019
Data Início de Vigência	31/12/2018
Data Término de Vigência Atual	30/08/2021
Data Limite p/ Prestação de Contas	29/10/2021

Valores [Ver Historico Valores](#)

R\$ 480.500,00 (TA nº 000001/2020 - Alterando para: R\$ 487.504,61) Valor Global
 R\$ 480.000,00 Valor de Repasse
 R\$ 500,00 (TA pendente: R\$ 7.504,61) Valor da Contrapartida
 R\$ 500,00 (TA pendente: R\$ 7.504,61) Valor Contrapartida Financeira
 R\$ 0,00 Valor Contrapartida Bens e Serviços
 R\$ 0,00 Valor de Rendimentos de Aplicação

Anexos de comprovação da contrapartida

Nenhum registro foi encontrado.

Cronograma orçamentário do valor do repasse

Ano	Valor (R\$)
2018	R\$ 480.000,00

Modalidade	Contrato de Repasse	Enviada para mandatária?	Sim	Situação no SIAFI	Enviado para o SIAFI - 2019NS000100
Situação de Contratação Atual	Normal				
Situação	Em execução				
	Empenhado	Sim	Publicação	Publicado	
Número do Convênio	881798/2018		Número da Proposta	039046/2018	
Número Interno do Órgão	39046/2018				
Número do Processo	390462018				



Lista de Documentos Digitalizados

Nome Arquivo	Data Upload	
Of 1229 2020 AIO 1063187-77.pdf	04/09/2020	Baixar
Ofício Câmara Itabaianinha.pdf	11/01/2019	Baixar
Declaração Capacidade Técnica.pdf	11/01/2019	Baixar
CR 1063187-77_ITABAIANINHA - Ofício Câmara e DOU.pdf	07/02/2019	Baixar

Proponente CNPJ 13.098.181/0001-82 - MUNICIPIO DE ITABAIANINHA

[Detalhar](#)

Executores

Nenhum registro foi encontrado.

Fundamento Legal Decreto n. 6.170/2007

Órgão 54000 - MINISTERIO DO TURISMO

Justificativa

A cidade de Itabaianinha foi fundada em 19 de outubro de 1915, está localizada na região centro-sul do Estado de Sergipe, abrangendo uma área de 493 km², ficando a 118 km da capital, Aracaju. Possui uma população de 38.910 hab. (IBGE 2010), sendo que destes 56% estão na zona rural e 44% estão na zona urbana. A perspectiva de mudanças da realidade política e econômica nordestina exige a participação ativa dos diversos segmentos da sociedade, principalmente da iniciativa do poder público. Nesse sentido entendemos que o Povoado Patu, área onde se pretende implantar o objeto aqui proposto, atende as exigências apresentadas pelo programa, visto que, no setor do TURISMO RELIGIOSO que ocorre anualmente, sempre no mês de outubro a população do Povoado Patu comemora a Festa da Padroeira Nossa Senhora de Aparecida, que atrai um volume expressivo – para aquela localidade – de visitantes/turistas, onde aproxima-se de 6 mil pessoas durante o evento. No caso do TURISMO ESPORTIVO o Povoado Patu possui uma pista e motocross, onde acontece campeonatos que atraem turistas, curiosos e pessoas ligadas a esse tipo de esporte, normalmente a média do público desse evento é de 2 mil pessoas. No TURISMO ECOLOGICO, tomamos na região do Povoado Patu a Pedra Branca, o ponto mais alto da região e também um atrativo turístico, onde diariamente atrai visitantes para apreciar a bela imagem que a Pedra pode proporcionar. Observamos que o Patu é passagem obrigatório para quem pretende visitar a Pedra Branca. No TURISMO DE EVENTOS o povoado também é realiza a festa do Vaqueiro, comemorada sempre no mês de novembro e atrai aproximadamente 3 mil visitantes durante o evento. Comemora-se também, durante o mês de agosto o MOTOFEEST que atrai aproximadamente 2 mil visitantes durante o evento. Por entendermos que a área que ocorre alguns eventos precisa de investimentos em infraestrutura turística é que os recursos aqui pleiteados destinam-se a Construção de Praça no Município de Itabaianinha - SE (11°10'25.45"S 37°46'44.35"W). Somos conhecedores que a falta de recursos do município impede a realização de melhorias em infraestrutura como um todo, e por isso torna-se necessário à viabilização deste projeto junto ao Governo Federal, no sentido de buscar recursos para implantação do objeto proposto. É sabido que o turismo é uma das poucas ferramentas que temos para a transformação e melhoria da economia dos municípios, principalmente naquelas que seus habitantes dependem única e exclusivamente de repasses de benefícios do Governo Federal, por não terem suas artes e costumes valorizados, ou ações públicas que lhe possibilitem o desenvolvimento. É percebido também que o investimento em infraestrutura turística do Governo Federal tem proporcionado um impacto positivo na economia dos municípios. Sabemos que o Turismo representa uma importante fonte de riqueza para uma cidade, pela forma como contribui direta ou indiretamente para capitalização de recursos que retornam em benefícios para a própria localidade. Portanto, entendemos que melhorando a infraestrutura local, poderemos proporcionar uma melhora significativa no desenvolvimento turístico, fomentar a economia, valorizar mais e dar mais conforto aos turistas que nos visita.

Categorias Obras e Serviços de Engenharia

Objeto do Convênio APOIO A PROJETO DE INFRAESTRUTURA TURISTICA - Construção de Praça no



Município de Itabaianinha - SE

Em atendimento ao disposto nos incisos II do §5º do Art. 7º, e V do art. 16, da Portaria Interministerial nº 424, de 30 de dezembro de 2016, e suas alterações, atestamos para os devidos fins que este Município possui quadro de profissionais, que atende aos requisitos necessários de Capacidade Técnica e Gerencial para a fiscalização e gerência da execução do objeto proposto, tendo experiência no desenvolvimento das atividades que serão requeridas para a execução deste Convênio.

Arquivos Anexos - Capacidade Técnica e Gerencial

Nenhum registro foi encontrado.

OBTV

Opera por OBTV	Sim	Permite OBTV do tipo "OBTV para o Convênio"	Não
----------------	-----	---	-----

Dados Bancários

Banco	CAIXA ECONOMICA FEDERAL		
Agência	2917-3	Conta	0066470777
Situação	Conta Regularizada	Data da Última Modificação	01/04/2019 00:00:00
Descrição	A instituição bancária informou a regularização da conta do convênio e a mesma está pronta para ser movimentada.		

Datas

Data da Proposta	05/04/2018
Data Assinatura	31/12/2018
Convênio publicado no DOU em	14/01/2019
Data Início de Vigência	31/12/2018
Data Término de Vigência Atual	30/08/2021
Data Limite p/ Prestação de Contas	29/10/2021

Valores

R\$ 225.000,00	Valor Global
R\$ 222.857,14	Valor de Repasse
R\$ 2.142,86	Valor da Contrapartida
R\$ 2.142,86	Valor Contrapartida Financeira
R\$ 0,00	Valor Contrapartida Bens e Serviços
R\$ 0,00	Valor de Rendimentos de Aplicação

Anexos de comprovação da contrapartida

Nenhum registro foi encontrado.

Cronograma orçamentário do valor do repasse

Ano	Valor (R\$)
2018	R\$ 222.857,14

Modalidade	Contrato de Repasse.	Enviada para mandatária?	Sim	Situação no SIAFI	Enviado para o SIAFI - 2019NS000273
Situação de Contratação Atual	Normal				
Situação	Em execução				
	Empenhado	sim	Publicação	Publicado	
Número do Convênio	873211/2018		Número da Proposta	039056/2018	
Número Interno do Órgão	39056/2018				
Número do Processo	390562018				



Lista de Documentos Digitalizados

Nome Arquivo	Data Upload	
CR 1057020-62_ITABAIANINHA, Ofício Câmara e DOU.pdf	07/02/2019	Baixar
Proponente	CNPJ 13.098.181/0001-82 - MUNICIPIO DE ITABAIANINHA	

Executores

Nenhum registro foi encontrado.

Fundamento Legal Decreto n. 6.170/2007

Órgão 53000 - MINISTERIO DO DESENVOLVIMENTO REGIONAL

Justificativa

Pavimentação em diversas ruas no município de Itabaianinha/SE. A cidade de Itabaianinha foi fundada em 19 de outubro de 1915, esta localizada na região centro-sul do Estado de Sergipe, abrangendo uma área de 493 km², ficando a 118 km da capital, Aracaju. Possui uma população estimada em 41.686 hab. (IBGE 2016), sendo que destes 23.344 hab. (56%) estão na zona rural e 18.342 hab. (44%) estão na zona urbana. Economicamente tem as suas receitas oriundas principalmente do cultivo da laranja; da extração de barro, para a produção de materiais de construção como: blocos, telhas, tijolos, etc.; e do grande número de indústrias têxteis, resultando na construção de um pólo têxtil, que consiste em 58 galpões projetados para os pequenos empresários. A perspectiva de mudanças da realidade política e econômica nordestina exige a participação ativa dos diversos segmentos da sociedade, principalmente da iniciativa do poder público. O município possui uma precária infraestrutura urbana, apesar de boa parte já possuir rede de abastecimento de água, energia elétrica e esgotamento sanitário, ainda necessita de pavimentação em suas vias. A pavimentação de vias consiste num fator além da acessibilidade a veículos e pessoas, consiste principalmente em qualidade de vida aos cidadãos que residem e transitam por essas vias, visto é fundamental na prevenção de doenças. Além disso, a conservação da limpeza dessas vias, evitando assim o depósito de resíduos sólidos em locais inadequados, por exemplo, também evita a proliferação de vetores de doenças como ratos e insetos que são responsáveis pela disseminação de algumas moléstias. Como a maioria dos municípios brasileiros, o Município de Itabaianinha está susceptível a riscos ambientais, tais como ruas que muitas vezes servem para defecação de animais, os terrenos baldios, os esgotos a céu aberto, etc. Podemos afirmar que o objeto deste pleito, a Pavimentação em diversas ruas no município de Itabaianinha/SE, será de grande importância para o Desenvolvimento Urbano e ao oportunizar benefícios na saúde da população mediante efeitos diretos e indiretos, resultados do desenvolvimento dessas localidades. Acreditamos que a realização deste empreendimento estará estabelecendo um equilíbrio entre os aspectos ambientais, econômicos e sociais da população diretamente beneficiada, e consequentemente aos demais municípios de Itabaianinha. Em especial ao objeto pleiteado, neste caso, a pavimentação de vias públicas. É sabido que o desenvolvimento de uma cidade é o desenvolvimento de seu povo, e para que isso seja possível é que lutamos pela transformação e melhoria da economia dos municípios, e para se tornar uma realidade dependemos de repasses de benefícios do Governo Federal, através de ações públicas que lhe possibilitem o desenvolvimento de novas oportunidades de rendas. É perceptível também que o investimento em infraestrutura urbana do Governo Federal através das políticas do Ministério das Cidades tem proporcionado um impacto positivo na economia dos municípios.

Categorias Obras e Serviços de Engenharia

Objeto do Convênio Pavimentação em diversas ruas no município

Capacidade Técnica e Gerencial

Em atendimento ao disposto nos incisos II do §5º do Art. 7º, e V do art. 16, da Portaria Interministerial nº 424, de 30 de dezembro de 2016, alterada pela PI nº 101, de 20 de abril de 2017, atestamos para os devidos fins que este Município possui quadro de profissionais que atende aos requisitos necessários de Capacidade Técnica e Gerencial para a execução do objeto proposto, tendo experiência no desenvolvimento das atividades que serão requeridas para a execução deste Convênio.

Arquivos Anexos - Capacidade Técnica e Gerencial

Nome Arquivo	Data Upload	
Declaração de Capacidade Técnica.pdf	25/04/2018	Baixar
Opera por OBTV	Sim	Permite OBTV do tipo "OBTV para o Convênio" Não



Dados Bancários

Banco	CAIXA ECONOMICA FEDERAL		
Agência	2517-3	Conta	0066470556
Situação	Conta Regularizada	Data da Última Modificação	11/07/2018 00:00:00
Descrição	A instituição bancária informou a regularização da conta do convênio e a mesma está pronta para ser movimentada.		

Datas

Data da Proposta	05/04/2018
Data Assinatura	31/12/2018
Convênio publicado no DOU em	14/01/2019
Data Início de Vigência	31/12/2018
Data Término de Vigência Atual	30/08/2021
Data Limite p/ Prestação de Contas	29/10/2021

Valores

[Ver Historico Valores](#)

R\$ 473.366,31 Valor Global
 R\$ 460.952,38 Valor de Repasse
 R\$ 12.413,93 Valor da Contrapartida
 R\$ 12.413,93 Valor Contrapartida Financeira
 R\$ 0,00 Valor Contrapartida Bens e Serviços
 R\$ 0,00 Valor de Rendimentos da Aplicação


Anexos de comprovação da contrapartida

Nenhum registro foi encontrado.

Cronograma orçamentário do valor do repasse

Ano	Valor (R\$)
2018	R\$ 460.952,38

Modalidade	Contrato de Repasse.		Enviada para mandatária?	Sim	Situação no SIAFI	Enviado para o SIAFI - 2018NS003221
Situação de Contratação Atual	Normal					
Situação	Em execução					
	Empenhado	sim	Publicação	Publicado		
Sé SubSituação	Em Aditvação					
Número do Convênio	873416/2018		Número da Proposta	034713/2018		
Número Interno do Órgão	34713/2018					
Número do Processo	347132018					



Lista de Documentos Digitalizados

Nome Arquivo	Data Upload	
CR 1055898-57 ITABAIANINHA.pdf	26/10/2018	Baixar
DOU ITABAIANINHA.pdf	26/10/2018	Baixar
AR e Of. Legislativo 1055898.pdf	26/10/2018	Baixar
PropONENTE	CNPJ 13.098.181/0001-82 - MUNICIPIO DE ITABAIANINHA	
		Detalhar

Executores

Nenhum registro foi encontrado.

Fundamento Legal	Decreto n. 6.170/2007
Órgão	22000 - MINISTÉRIO DA AGRICULTURA, PECUARIA E ABASTECIMENTO

Justificativa

O município de Itabaianinha está localizado na região sul do estado de Sergipe, limitando-se a norte com os municípios de Boquim e Riachão do Dantas, a leste com Umbaúba, Santa Luzia do Itanhhy, Arauá e Pedrinhas, a oeste com Tobias Barreto e a sul com Cristinápolis e Tomar do Geru. A área municipal de 493,3km². A sede municipal possui uma altitude de 226 metros, e coordenadas geográficas de 11° 16'45" de latitude sul e 37° 46'56" longitude oeste. O Município possui um clima e uma temperatura média das máximas, na escala centígradas, que atinge 36° e 15°. O acesso a partir de Aracaju, é feito pelas rodovias pavimentadas BR-235, BR-101 e SE-222, num percurso total de 118km. O município foi criado pela Lei provincial nº 03 de 19/09/1891. A população total é de 38.910 habitantes, sendo 19.409 residentes na área urbana e 19.501 na zona rural, com uma densidade demográfica de 78,87 hab./km². A economia do município tem como principais fontes de receita a AGROPECUÁRIA e MINERAÇÃO. Na agricultura predomina o cultivo de laranja, mandioca, limão e maracujá. A área mineral lavra argilas para cerâmica. A pecuária explora a criação de bovinos, ovinos, equinos e na avicultura sobressaem os galináceos. No setor pecuário temos um rebanho considerado, sendo: bovino com 32.962 cabeças, onde aproximadamente 70% destinam-se para corte e o restante para leite; Búfalo com 105 cabeças; Equino com 1.800 cabeças; Caprino com 220 cabeças; Ovinos com 3.640 cabeças; Suíno com 1.805 cabeças e aves com 68.890 cabeças. Diante desse grande volume no setor agropecuário, entendemos que se faz necessário de mais investimentos para melhorarmos nossa estrutura física para a comercialização dos bens produzidos nesses setores. Hoje, essa comercialização se dá em local aberto, no meio das ruas, sem a mínima condição de armazenamento, higiene, organização e conforto. A reforma do "MERCADO MUNICIPAL DA CARNE" trará benefícios concretos não só aos produtores, mas também à população em geral, que disporá de local adequado para escolha e compra dos seus produtos necessários no dia a dia. No aspecto quantitativo, a estimativa é de um incremento significativo na produção e comercialização agrícola territorial e regional e maior condição exposição para a venda e melhores condições sanitárias dos produtos que são disponíveis no espaço com preços mais acessíveis, ampliando a produção da agricultura familiar. Vislumbram-se, ainda, resultados indiretos, porém, não menos importantes, como a geração de novos empregos no setor de transportes e construção civil, nos locais de abrangência do programa. A inclusão social e econômica de contingentes de agricultores familiares no município, no território a que ele pertence e na região, constitui uma prioridade que não pode continuar sendo relegada a planos secundários, sobretudo porque esses estratos populacionais são constituídos de comunidades da área rural, o que sem apoio, eleva a situação à condição de grave desordenamento social, porquanto ceifa todas as possibilidades de soerguimento futuro, o que exige, pois, ações imediatas que não somente detenham esse crescente processo de exclusão e êxodo rural, mas principalmente, que reestruturam as engranagens da sociedade rural e incentive a permanência do homem no campo através da produção e de local adequado para comercialização. O desemprego e o êxodo rural cresceram a níveis alarmantes nos últimos anos, em decorrência de fatores econômicos e, sobretudo, da falta de ações



estruturantes por parte do poder público municipal, no sentido de auxiliar a agricultura familiar, não só no plantio, mas também dando condições básicas para comercialização do produto. As diversas comunidades de produtores familiares beneficiárias têm como fonte de renda a agricultura e a pecuária. Criam caprinos, ovinos e gado leiteiro e gado de corte, para consumo próprio, destinando o excesso à comercialização. Estes recursos são oriundos da emenda parlamentar de nº 29790004, de Autoria do Deputado Federal FABIO REIS.

Categories	Obras e Serviços de Engenharia
Objeto do Convênio	OBRAS DE ENGENHARIA
Capacidade Técnica e Gerencial	Em atendimento ao disposto nos incisos II do §5º do Art. 7º, e V do art. 16, da Portaria Interministerial nº 424, de 30 de dezembro de 2016, alterada pela PI nº 101, de 20 de abril de 2017, atestamos para os devidos fins que este Município possui quadro de profissionais, que atende aos requisitos necessários de Capacidade Técnica e Gerencial para a execução do objeto proposto, tendo experiência no desenvolvimento das atividades que serão requeridas para a execução deste Convênio.

Arquivos Anexos - Capacidade Técnica e Gerencial

Nome Arquivo	Data Upload	
Declaração de Capacidade Técnica.pdf	27/03/2018	Baixar

OBTV

Opera por OBTV	Sim	Permite OBTV do tipo "OBTV para o Convênio"	Não
----------------	-----	---	-----

Dados Bancários

Banco	CAIXA ECONOMICA FEDERAL		
Agência	2817-3	Conta	0066470564
Situação	Conta Regularizada	Data da Última Modificação	18/07/2018 00:00:00
Descrição	A instituição bancária informou a regularização da conta do convênio e a mesma está pronta para ser movimentada.		

Datas

Data da Proposta	27/03/2018
Data Assinatura	18/07/2018
Convênio publicado no DOU em	10/08/2018
Data Início de Vigência	18/07/2018
Data Término de Vigência Atual	30/08/2021
Data Limite p/ Prestação de Contas	29/10/2021

Valores [Ver Histórico Valores](#)

R\$ 652.100,00 (TA nº 000001/2020 - Alterando para: R\$ 865.836,98) Valor Global
 R\$ 651.428,57 Valor de Repasse
 R\$ 671,43 (TA pendente: R\$ 214.408,41) Valor da Contrapartida
 R\$ 671,43 (TA pendente: R\$ 214.408,41) Valor Contrapartida Financeira
 R\$ 0,00 Valor Contrapartida Bens e Serviços
 R\$ 0,00 Valor de Rendimentos de Aplicação

Anexos de comprovação da contrapartida

Nenhum registro foi encontrado.

Cronograma orçamentário do valor do repasse

Ano	Valor (R\$)
2018	R\$ 651.428,57

Modalidade	Contrato de Repasse.	Enviada para mandataria?	Sim	Situação no SIAFI	Enviado para o SIAFI - 2018NS007062
Situação de Contratação Atual	Normal				
Situação	Em execução				
	Empenhado	sim	Publicação	Publicado	
Número do Convênio	875249/2018		Número da Proposta	037678/2018	
Número Interno do Órgão	37678/2018				
Número do Processo	376782018				



Lista de Documentos Digitalizados

Nome Arquivo	Data Upload	
Of. MAPA.pdf	27/11/2018	Baixar
Câmara Itabaianinha.pdf	29/11/2018	Baixar
Câmara CR 875249.pdf	09/01/2019	Baixar
CR E DOU 1056778-27_ITABAIANINHA.pdf	10/01/2019	Baixar
Dados prefeita interina - Itabaianinha.pdf	10/01/2019	Baixar
Proponente	CNPJ 13.098.181/0001-82 - MUNICIPIO DE ITABAIANINHA	

[Detalhar](#)

Executores

Nenhum registro foi encontrado.

Fundamento Legal	Decreto n. 6.170/2007
Órgão	22000 - MINISTÉRIO DA AGRICULTURA, PECUARIA E ABASTECIMENTO

Justificativa

AQUISIÇÃO DE PATRULHA MECANIZADA PARA O MUNICÍPIO DE ITABAIANINHA/SE. O município de Itabaianinha foi fundado em 19 de outubro de 1915, esta localizada na região centro-sul do estado de Sergipe, abrange uma área de 493,313 km², ficando a 118 km da capital. Possui uma população estimada em 41.686 hab. (IBGE 2016), sendo que destes 23.344 hab. (56%) estão na zona rural e 18.342 hab. (44%) estão na zona urbana, densidade demográfica de 78,87 hab/Km² e seu IDH é 0.50 (Atlas de Desenvolvimento Humano). O número de produtores rurais atendidos com este pleito chegará aos 12 mil, beneficiando desta forma 4.177 famílias que vivem diretamente da agricultura familiar em nosso município. O número de cooperativas em nosso município restringe-se a uma 01 Cooperativa, já o número de associações é de 74, sendo 59 na zona rural e 15 na zona urbana. Economicamente temos nossas receitas oriundas principalmente do cultivo da laranja; da extração de barro para a produção de materiais de construção como: blocos, telhas, tijolos, etc.; e do grande número de indústrias têxteis, que resultou na construção de um polo têxtil, que consiste em 58 galpões projetados para os pequenos empresários. Mais especificamente no setor agrícola temos 5.917 ha como lavoura permanente com plantio da laranja e do limão, sendo que a primeira aproxima-se dos 95%, e como lavoura temporária temos 1.102 ha com plantios de milho, feijão e mandioca. Quanto as áreas de pastagem aproxima-se de 30 mil hectares. A agricultura no Município de Itabaianinha deu um salto evolutivo, no que consistem as práticas de tratamento ao solo através de palestras rotineiras dos técnicos e Engenheiros Agrônomos da EMDAGRO em parceria com a Secretaria de Agricultura e Meio Ambiente com os produtores rurais. Dentre as principais práticas podemos destacar: 1- Plantio em nível; 2 - Editar Rotação de culturas; 3 - Adubação Verde; 4 - Plantio Direto; 5 - Explorar sinergias; Várias atividades agrícolas são complementares, podendo gerar economia de recursos se bem exploradas. Associar culturas anuais com pecuária ou criação de aves ou suínos com produção de energia e adubação só rende lucros ao agricultor e ao meio ambiente. Para a aplicação dos agrotóxicos na lavoura, as duas primeiras atividades do processo (escolha e manuseio), situam-se entre as que apresentam os maiores riscos de acidentes e contaminação. Daí a necessidade do agricultor procurar a sede da EMDAGRO, que em parceria com a Secretaria Municipal de Agricultura e Meio Ambiente, possui profissionais capacitados, para que este recomende o produto adequado, a formulação correta e a técnica de aplicação mais indicada. As principais recomendações para o manuseio correto dos agrotóxicos, antes da sua aplicação na lavoura, são: 1 - Utilize os Equipamentos de Proteção Individual - EPI's indicados no rótulo do produto; 2 - Para abrir as embalagens, use o abridor adequado, em vez de improvisar com talhadeiras, formões, canivetes, etc.; 3 - Ao misturar a calda, utilize um pedaço de madeira ou um misturador adequado e/ou luvas impermeáveis; 4 - Mantenha o produto em sua embalagem original, evitando colocá-lo em recipientes que não possam ser identificados facilmente pelas demais pessoas; 5 - Não reaproveite as embalagens dos produtos químicos, principalmente como No setor pecuário temos um rebanho considerado, sendo: bovino com 27.924 cabeças, onde

aproximadamente 70% destinam-se para carne e o restante para leite; Búfalo com 245 cabeças; Equino com 2.026 cabeças; Caprino com 375 cabeças; Ovinos com 2.959 cabeças; Suíno com 2.129 cabeças e aves com 48.446 cabeças. O recurso que ora preteamos destina-se a Aquisição de uma Patrulha Mecanizada. Existem em nosso município destacadas atividades agrícolas como a citricultura e a pecuária, há uma grande produção no cultivo de laranja, milho, feijão, mandioca, formada em sua grande maioria por pequenas propriedades, em pontos de difícil acesso, dificultando o escoamento da produção acarretando grandes prejuízos a estes pequenos produtores rurais, fazendo-se necessária a aquisição de equipamentos para implementar e beneficiar a comunidade rural. Portanto, com estes equipamentos poderemos proporcionar aos produtores melhores vias de acesso aos povoados; Agilidade no escoamento da produção agrícola; A garantia da qualidade do produto; Uma maior agilidade no cultivo de suas plantações; Um aumento substancial na produtividade e na comercialização. Estes recursos são de suma importância para este município, uma vez que, estaremos fomentando a economia local e o desenvolvimento do setor agrícola. Estes recursos são oriundos da emenda parlamentar de nº 36910022, de Autoria de JOÃO DANIEL.



Categories	Equipamentos
Objeto do Convênio	AQUISIÇÃO DE PATRULHA MECANIZADA.
Capacidade Técnica e Gerencial	Em atendimento ao disposto nos incisos II do §5º do Art. 7º, e V do art. 16, da Portaria Interministerial nº 424, de 30 de dezembro de 2016, alterada pela PI nº 101, de 20 de abril de 2017, atestamos para os devidos fins que este Município possui quadro de profissionais, que atende aos requisitos necessários de Capacidade Técnica e Gerencial para a execução do objeto proposto, tendo experiência no desenvolvimento das atividades que serão requeridas para a execução deste Convênio.

Arquivos Anexos - Capacidade Técnica e Gerencial

Nenhum registro foi encontrado.

OBTV

Opera por OBTV	Sim	Permite OBTV do tipo "OBTV para o Convênio"	Não
----------------	-----	---	-----

Dados Bancários

Banco	CAIXA ECONOMICA FEDERAL		
Agência	2917-3	Conta	0066470572
Situação	Conta Regularizada	Data da Última Modificação	18/07/2018 00:00:00
Descrição	A instituição bancária informou a regularização da conta do convênio e a mesma está pronta para ser movimentada.		

Datas

Data da Proposta	29/03/2018
Data Assinatura	28/11/2018
Convênio publicado no DOU em	29/11/2018
Data Início de Vigência	29/11/2018
Data Término de Vigência Atual	30/08/2021
Data Limite p/ Prestação de Contas	29/10/2021

Valores

R\$ 195.000,00	Valor Global
R\$ 185.909,98	Valor de Repasse
R\$ 9.090,02	Valor da Contrapartida
R\$ 9.090,02	Valor Contrapartida Financeira
R\$ 0,00	Valor Contrapartida Bens e Serviços
R\$ 0,00	Valor de Rendimentos de Aplicação

Anexos de comprovação da contrapartida

Nenhum registro foi encontrado.

Cronograma orçamentário do valor do repasse

Ano	Valor (R\$)
2018	R\$ 185.909,98

Modalidade	Contrato de Repasse	Enviada para mandatária?	Sim	Situação no SIAFI	Enviado para o SIAFI - 2018NSU16199
Situação de Contratação Atual	Normal				
Situação	Em execução				
	Empenhado	sim	Publicação	Publicado	
Número do Convênio	875677/2018		Número da Proposta	034667/2018	
Número Interno do Órgão	34667/2018				
Número do Processo	346672018				

FLN: 309

Ass. P

Lista de Documentos Digitalizados

Nome Arquivo	Data Upload	
Justificativa MCIDADES Itabaianinha.pdf	24/09/2018	Baixar
CR 1055881-96_ITABAIANINHA.pdf	01/10/2018	Baixar
DOU Itabaianinha CR 1055881-96.pdf	01/10/2018	Baixar
AR e Ofício Legislativo.pdf	26/10/2018	Baixar
Ofício 1159 Operação 1055881 - Autorização de Início de Objeto.pdf	10/08/2020	Baixar
Proponente	CNPJ 13.098.181/0001-82 - MUNICIPIO DE ITABAIANINHA Detalhar	

Executores

Nenhum registro foi encontrado.

Fundamento Legal	Decreto n. 6.170/2007
Órgão	53000 - MINISTÉRIO DO DESENVOLVIMENTO REGIONAL

Justificativa

A cidade de Itabaianinha foi fundada em 19 de outubro de 1915, está localizada na região centro-sul do Estado de Sergipe, abrangendo uma área de 493 km², ficando a 118 km da capital, Aracaju. Possui uma população estimada em 41.686 hab. (IBGE 2016), sendo que destes 23.344 hab. (56%) estão na zona rural e 18.342 hab. (44%) estão na zona urbana. Economicamente tem as suas receitas oriundas principalmente do cultivo da laranja; da extração de barro, para a produção de materiais de construção como: blocos, telhas, tijolos, etc.; e do grande número de indústrias têxteis, resultando na construção de um pólo têxtil, que consiste em 58 galpões projetados para os pequenos empresários. A perspectiva de mudanças da realidade política e econômica nordestina exige a participação ativa dos diversos segmentos da sociedade, principalmente da iniciativa do poder público. A nossa população vem aumentando gradativamente e em consonância a isso percebemos a concentração de crianças, adolescentes e jovens privados de alguns direitos sociais, o município ainda não dispõe suficientemente de espaços públicos de lazer, convivência, assistência à infância e as pessoas com deficiência que atraíam essa clientela e lhe proporcione uma melhor qualidade de vida. Nesse sentido nos preocupamos em pleitear construção de praça no município. Percebemos um crescimento significativo populacional, a concentração de crianças, adolescentes e jovens durante os fins de semana, nos bares, nas lan houses ou em suas próprias residências na frente dos aparelhos de TV, justificam a falta de meios para o entretenimento em espaços urbanos e logradouros de uso público tais como: praças, parques, feiras, bulevares, calçadas, estruturas para a prática de atividades físicas e demais lugares de convívio social e lazer, considerando também, mobilidade urbana e acessibilidade para os portadores de deficiência. Constantemente moradores reclamam de focos de drogas e criminosos residentes na região. Perceboemos facilmente famílias desestruturadas e crianças abandonadas à sorte, nas ruas buscando alimento, absolvidas por algum vício ou pegando fretes para ajuda na renda familiar. Sabemos que é na adolescência que as pessoas são facilmente influenciadas pelo consumismo, problemas psicológicos, costumes lesivos e outros que também influenciam as demais faixas etárias, gerando conflitos internos que desviam valores e aprendizagens antes obtidos. É sabido que a falta de equipamentos públicos comunitários voltados à cultura, saúde, educação, segurança, desporto, lazer, convivência e assistência à infância, não traz benefícios para o município. Portanto, estimulando a população a praticar atividades físicas, atua como um - antídoto - natural de vícios, gerando assim um maior comprometimento e desenvoltura para alcançar metas, reduz o estresse do dia-dia, melhora do humor, aumento da autoestima, mais auto eficiência e esquemas cognitivos, aspectos que favorecem o raciocínio otimista. Sabe-se que a falta de recursos do município impede a realização destas melhorias, e por isso torna-se necessário à viabilização deste projeto junto ao Governo Federal, no sentido de buscar recursos para uma região castigada. Com isso, espera-se que a promoção e a difusão da qualidade de vida: quanto ao despertar da consciência de sua necessidade para o bem estar individual e coletivo, quanto à inclusão educacional e social, quanto à redução do tempo de



exposição de crianças e adolescentes a situações de risco social - violência, trabalho infantil e fome - quanto à erradicação do trabalho infantil e finalmente, quanto à geração de emprego e renda para a população beneficiada e por conseguinte o Município como um todo. Mas, além do benefício à população, não podemos ficar só na análise sob a ótica da geração de empregos, ou de uma nova possibilidade econômica, por conta da falta de infraestrutura urbana como um todo, temos que ver outras questões que devem ser levadas em conta, entre elas os seus efeitos ambientais e principalmente sociais, pilares do desenvolvimento sustentável e da qualidade de vida tão procurada por todos nós. Este recurso é oriundo da emenda parlamentar de nº 36930016, do parlamentar JONY MARCOS.

Categorias	Obras e Serviços de Engenharia
Objeto do Convênio	Construção de Praça no Município de Itabaianinha/SE.
Capacidade Técnica e Gerencial	Em atendimento ao disposto nos incisos II do §5º do Art. 7º, e V do art. 16, da Portaria Interministerial nº 424, de 30 de dezembro de 2016, alterada pela PI nº 101, de 20 de abril de 2017, atestamos para os devidos fins que este Município possui quadro de profissionais, que atende aos requisitos necessários de Capacidade Técnica e Gerencial para a execução do objeto proposto, tendo experiência no desenvolvimento das atividades que serão requeridas para a execução deste Convênio.

Arquivos Anexos - Capacidade Técnica e Gerencial

Nome Arquivo	Data Upload	
Declaração de Capacidade Técnica.pdf	27/03/2018	Baixar

OBTV

Opera por OBTV	Sim	Permite OBTV do tipo "OBTV para o Convênio?"	Não
-----------------------	-----	---	-----

Dados Bancários

Banco	CAIXA ECONOMICA FEDERAL		
Agência	2317-2	Conta	0066470521
Situação	Conta Regularizada	Data da Última Modificação	14/12/2018 00:00:00
Descrição	A instituição bancária informou a regularização da conta do convênio e a mesma está pronta para ser movimentada.		

Datas

Data da Proposta	27/03/2018
Data Assinatura	25/09/2018
Convênio publicado no DOU em	27/09/2018
Data Início de Vigência	25/09/2018
Data Término de Vigência Atual	30/08/2021
Data Limite p/ Prestação de Contas	29/10/2021

Valores

R\$ 225.000,00 Valor Global
R\$ 222.857,14 Valor de Repasse
R\$ 2.142,86 Valor da Contrapartida
R\$ 2.142,86 Valor Contrapartida Financeira
R\$ 0,00 Valor Contrapartida Bens e Serviços
R\$ 0,00 Valor de Rendimentos de Aplicação

Anexos de comprovação da contrapartida

Nome	
Declaração de Contrapartida.pdf	Baixar Contrapartida

Cronograma orçamentário do valor do repasse

Ano	Valor (R\$)
2018	R\$ 222.857,14

Modalidade	Contrato de Repasse.		Enviada para mandatária?	Sim	Situação no SIAFI	Enviado para o SIAFI - 2019NS000288
Situação de Contratação Atual	Normal					
Situação	Em execução					
	Empenhado	sim	Publicação	Publicado		
Número do Convênio	876636/2018		Numero da Proposta	048109/2018		
Número Interno do Órgão	48109/2018					
Número do Processo	481092018					



Lista de Documentos Digitalizados

Nome Arquivo	Data Upload
Contrato.pdf	29/03/2019 Baixar
Publicação.pdf	29/03/2019 Baixar
Ofício.pdf	29/03/2019 Baixar
OF 796 2020 - PM Itabaianinha - 1059976-50 - Ofício de Autorização de Início de Objeto (Portaria 424 2016).pdf	11/08/2020 Baixar

Proponente CNPJ 13.098.181/0001-82 - MUNICIPIO DE ITABAIANINHA

[Detalhar](#)

Executores

Nenhum registro foi encontrado.

Fundamento Legal Decreto n. 6.170/2007

Órgão 53000 - MINISTERIO DO DESENVOLVIMENTO REGIONAL

Justificativa

A cidade de Itabaianinha foi fundada em 19 de outubro de 1915, está localizada na região centro-sul do Estado de Sergipe, abrangendo uma área de 493 km², ficando a 118 km da capital, Aracaju. Possui uma população estimada em 41.686 hab. (IBGE 2016), sendo que destes 23.344 hab. (56%) estão na zona rural e 18.342 hab. (44%) estão na zona urbana. Economicamente tem as suas receitas oriundas principalmente do cultivo da laranja; da extração de barro, para a produção de materiais de construção como: blocos, telhas, tijolos, etc.; e do grande número de indústrias têxteis, resultando na construção de um pólo têxtil, que consiste em 58 galpões projetados para os pequenos empresários. A perspectiva de mudanças da realidade política e econômica nordestina exige a participação ativa dos diversos segmentos da sociedade, principalmente da iniciativa do poder público. A nossa população vem aumentando gradativamente e em consonância a isso percebemos a concentração de criança, adolescentes e jovens privados de alguns direitos sociais, o município ainda não dispõe suficientemente de espaços públicos de lazer, convivência, assistência à infância e as pessoas com deficiência que atraem essa clientela e lhe proporcione uma melhor qualidade de vida. Nesse sentido nos preocupamos em pleitear a **IMPLANTAÇÃO DE CANTEIRO LATERAL NAS VIAS DE ACESSO À SEDE DO MUNICÍPIO**, possibilitando à comunidade que vive próximo a essas vias maior segurança ao transitarem por elas. Com a implantação desses canteiros será possível ofertar qualidade de vida à população, além de deixar esse locais mais agradáveis visualmente dando beleza à cidade. É sabido que a falta de equipamentos públicos comunitários voltados à cultura, saúde, educação, segurança, desporto, lazer, convivência e assistência à infância, não traz benefícios para o município. Portanto, estimulando a população a praticar atividades físicas, atua como um - antídoto - natural de vícios, gerando assim um maior comprometimento e desenvoltura para alcançar metas, reduz o estresse do dia-dia, melhora do humor, aumento da autoestima, mais auto eficiência e esquemas cognitivos, aspectos que favorecem o raciocínio otimista. Sabe-se que a falta de recursos do município impede a realização destas melhorias, e por isso torna-se necessário à viabilização deste projeto junto ao Governo Federal, no sentido de buscar recursos para uma região castigada. Com isso, espera-se que a promoção e a difusão da qualidade de vida; quanto ao despertar da consciência de sua necessidade para o bem estar individual e coletivo, quanto à inclusão educacional e social, quanto à redução do tempo de exposição de crianças e adolescentes a situações de risco social - violência, trabalho infantil e fome - quanto à erradicação do trabalho infantil e finalmente, quanto à geração de emprego e renda para a população beneficiada e por conseguinte o Município como um todo. Mas, além do benefício à população, não podemos ficar só na análise sob a ótica da geração de empregos, ou de uma nova possibilidade econômica, por conta da falta de infraestrutura urbana como um todo, temos que ver outras questões que devem ser levadas em conta, entre elas os seus efeitos ambientais e principalmente sociais, pilares do desenvolvimento sustentável e da qualidade de vida tão procurada por todos nós.

Categorias

Obras e Serviços de Engenharia

Objeto do Convênio

IMPLANTAÇÃO DE CANTEIRO LATERAL NAS VIAS DE ACESSO À SEDE DO MUNICÍPIO.



Capacidade Técnica e Gerencial

Em atendimento ao disposto nos incisos II do §5º do Art. 7º, e V do art. 16, da Portaria Interministerial nº 424, de 30 de dezembro de 2016, alterada pela PI nº 101, de 20 de abril de 2017, atestamos para os devidos fins que este Município possui quadro de profissionais, que atende aos requisitos necessários de Capacidade Técnica e Gerencial para a execução do objeto proposto, tendo experiência no desenvolvimento das atividades que serão requeridas para a execução deste Convênio.

Arquivos Anexos - Capacidade Técnica e Gerencial

Nome Arquivo	Data Upload	
Declaração de Capacidade Técnica.pdf	16/06/2018	Baixar

OBTV

Opera por OBTV	Sim	Permite OBTV do tipo "OBTV para o Convênio"	Não
----------------	-----	---	-----

Dados Bancários

Banco	CAIXA ECONOMICA FEDERAL		
Agência	2917-3	Conta	0066470637
Situação	Conta Regularizada	Data da Última Modificação	29/08/2018 00:00:00
Descrição	A instituição bancária informou a regularização da conta do convênio e a mesma está pronta para ser movimentada.		

Datas

Data da Proposta	24/05/2018
Data Assinatura	31/12/2018
Convênio publicado no DOU em	08/02/2019
Data Início de Vigência	31/12/2018
Data Término de Vigência Atual	30/08/2021
Data Limite p/ Prestação de Contas	29/10/2021

Valores


R\$ 240.000,00 Valor Global
R\$ 239.047,62 Valor de Repasse
R\$ 952,38 Valor da Contrapartida
R\$ 952,38 Valor Contrapartida Financeira
R\$ 0,00 Valor Contrapartida Bens e Serviços
R\$ 0,00 Valor de Rendimentos de Aplicação

Anexos de comprovação da contrapartida

Nome	
Declaração de Contrapartida.pdf	Baixar Contrapartida

Cronograma orçamentário do valor do repasse

Ano	Valor (R\$)
2018	R\$ 239.047,62



CONVÊNIOS/CONTRATOS DE REPASSE PRESTAÇÃO DE CONTAS REALIZADA



Modalidade	Convênio	Situação no SIAFI	Enviado para o SIAFI 2014NS000028
Situação de Contratação Atual	Normal		
Situação	Prestação de Contas Aprovada		
	Empenhado	simPublicação	Publicado
Número do Convênio	785151/2013	Numero da Proposta	033330/2013
Número Interno do Órgão	00052/2013		
Número do Processo	59250.000083/2013-61		



Lista de Documentos Digitalizados

Nome Arquivo	Data Upload	
DOU 08JAN2014 - SEÇÃO 01 - PG 39.pdf	07/02/2014	Baixar
Termo de Compromisso - Município de Itabaianinha.pdf	07/02/2014	Baixar
Proponente	CNPJ 13.098.181/0001-82 - MUNICIPIO DE ITABAIANINHA	Detalhar

Executores

Nenhum registro foi encontrado.

Fundamento Legal	Decreto 6.170/2007 e Portaria 507/2011
Órgão	53000 - MINISTERIO DO DESENVOLVIMENTO REGIONAL

Justificativa

O município de Itabaianinha foi fundado em 19 de outubro de 1915, esta localizada na região centro-sul do estado de Sergipe, abrange uma área de 493 km², ficando a 118 km da capital. Possui uma população estimada em 38.910 hab. (IBGE 2010), sendo que destes 21.789 hab. (56%) estão na zona rural e 17.121 hab. (44%) estão na zona urbana, seu IDH é 0.50 (Atlas de Desenvolvimento Humano). O número de produtores rurais atendidos com este pleito chegará aos 12 mil, beneficiando desta forma 4.177 famílias que vivem diretamente da agricultura familiar em nosso município. O número de cooperativas em nosso município restringe-se a uma 01 Cooperativa, já o número de associações é de 74, sendo 59 na zona rural e 15 na zona urbana. Economicamente temos nossas receitas oriundas principalmente do cultivo da laranja; da extração de barro para a produção de materiais de construção como: blocos, telhas, tijolos, etc.; e do grande número de indústrias têxteis, que resultou na construção de um polo têxtil, que consiste em 58 galpões projetados para os pequenos empresários. Mais especificamente no setor agrícola temos 5.917 ha como lavoura permanente com plantio da laranja e do limão, sendo que a primeira aproxima-se dos 95%, e como lavoura temporária temos 1.102 ha com plantios de milho, feijão e mandioca. Quanto as áreas de pastagem aproxima-se de 30 mil hectares. A agricultura no município de Itabaianinha deu um salto evolutivo, no que consistem as práticas de tratamento ao solo através de palestras rotineiras dos técnicos e Engenheiros Agrônomos da EMDAGRO em parceria com a Secretaria de Agricultura e Meio Ambiente com os produtores rurais. Dentre as principais práticas podemos destacar: 1- Plantio em nível; 2 - Editar Rotação de culturas; 3 - Adubação Verde; 4 - Plantio Direto; 5 - Explorar sinergias. Várias atividades agrícolas são complementares, podendo gerar economia de recursos se bem exploradas. Associar culturas anuais com pecuária ou criação de aves ou suínos com produção de energia e adubação só rende lucros ao agricultor e ao meio ambiente. Para a aplicação dos agrotóxicos na lavoura, as duas primeiras atividades do processo (escolha e manuseio), situam-se entre as que apresentam os maiores riscos de acidentes e contaminação. Daí a necessidade do agricultor procurar a sede da EMDAGRO, que em parceria com a Secretaria Municipal de Agricultura e Meio Ambiente, possui profissionais capacitados, para que este recomende o produto adequado, a formulação correta e a técnica de aplicação mais indicada. As principais recomendações para o manuseio correto dos agrotóxicos, antes da sua aplicação na lavoura, são: 1 - Utilize os Equipamentos de Proteção Individual - EPI's indicados no rótulo do produto; 2 - Para abrir as embalagens, use o abridor adequado, em vez de improvisar com talhadeiras, formões, canivetes, etc.; 3 - Ao misturar a calda, utilize um pedaço de madeira ou um misturador adequado e/ou luvas impermeáveis; 4 - Mantenha o produto em sua embalagem original, evitando colocá-lo em recipientes que não possam ser identificados facilmente pelas demais pessoas; 5 - Não reaproveite as embalagens dos produtos químicos, principalmente no setor pecuário temos um rebanho considerado, sendo: bovino com 27.924 cabeças, onde aproximadamente 70% destinam-se para corte e o restante para leite; Buffalo com 245 cabeças, Equino com 2.026 cabeças; Caprino com 375 cabeças; Ovinos com 2.959 cabeças; Suíno com 2.129 cabeças e aves com 48.446 cabeças. O recurso que ora pleiteamos destina-se a aquisição de uma Pá Carregadeira. Existem em nossa região destacadas atividades agrícolas como a citricultura e a pecuária, há em nossa região uma grande produção no cultivo de laranja, milho, feijão, mandioca, formada em

Modalidade	Convênio	Situação no SIAFI	Enviado para o SIAFI - 2018NS000105
Situação de Contratação Atual	Normal		
Situação	Prestação de Contas enviada para Análise		
	Empenhado	simPublicação	Publicado
Número do Convênio	869533/2018	Número da Proposta	033829/2018
Número Interno do Órgão	00033/2018		
Número do Processo	01400.005975/2018-11		



Lista de Documentos Digitalizados

Nome Arquivo	Data Upload	
Prorroga de Ofício Itabaianinha.pdf	24/08/2018	Baixar
cauc 01062018.pdf	01/06/2018	Baixar
SEL_MINC - 0594962 - Convênio.pdf	01/06/2018	Baixar

Proponente CNPJ 13.098.181/0001-82 - MUNICIPIO DE ITABAIANINHA [Detalhar](#)

Executores

Nenhum registro foi encontrado.

Fundamento Legal	DECRETO 6.170 DE 25/07/2007
Órgão	54000 - MINISTERIO DO TURISMO

Justificativa

Realização dos Festejos Juninos 2018 de Itabaianinha nos dias 02, 29 e 30 de Junho e 01 de Julho de 2018. A cidade de Itabaianinha foi fundada em 19 de outubro de 1915, esta localizada na região centro-sul do Estado de Sergipe, abrangendo uma área de 493 km², ficando a 118 km da capital, Aracaju. Possui uma população estimada em 41.686 hab. (IBGE 2016), sendo que destes 23.344 hab. (56%) estão na zona rural e 18.342 hab. (44%) estão na zona urbana. Economicamente tem as suas receitas oriundas principalmente do cultivo da laranja; da extração de barro, para a produção de materiais de construção como: blocos, telhas, tijolos, etc.; e do grande número de indústrias têxteis, resultando na construção de um pólo têxtil, que consiste em 58 galpões projetados para os pequenos empresários. A perspectiva de mudanças da realidade política e econômica nordestina exige a participação ativa dos diversos segmentos da sociedade, principalmente da iniciativa do poder público. O município possui também como fonte de renda o turismo comercial através de artesanato, mais especificamente o rendendê, a tapeçaria e bordados, onde estes, nos últimos anos elevaram a economia local com o crescimento de suas vendas. Além de atrair os turísticos para a aquisição do seu artesanato, o município de Itabaianinha também tem como atrativo turístico alguns prédios históricos, belíssimas praças e pontos turísticos como a cachoeira e do povoado olhos d'água, onde a natureza nos contemplou com uma corrente de água de mais de 100 metros que recebe semanalmente um grande volume de visitantes e Pedra Branca lugar de peregrinação. Encontra-se também no município o maior índice brasileiro de pessoas com ananismo, e essa peculiaridade sempre é matéria de mídia tanto nacional como internacional, gerando uma espécie de turismo de curiosidade, se assim podemos chamar. Outro atrativo turístico do município que atrai um grande volume de visitantes é a realização de eventos promovidos durante todo o ano, como por exemplo: a festa de reis (janeiro), o carnaval (fevereiro), festa de São João e São Pedro (junho), o aniversário da cidade (outubro). As festas juninas representam um dos elementos culturais do povo nordestino. Essa festa é composta por música calpina, apresentações de quadrilhas, comidas e bebidas típicas, além de muita alegria. Consiste numa homenagem a três Santos Católicos: Santo Antônio (13/06), São João (24/06) e São Pedro (29/06). São festejadas com danças típicas como a quadrilha e o forró, bandeirolas, balões e fogos de artifício. As comidas de milho e de coco são típicas da época. Entre elas a canjica, a pamonha, o bolo de milho e o pé de moleque preparado com massa de mandioca, o milho assado, o milho cozido, o quentão etc. O Município, é considerado um dos principais pontos do Estado para se dançar o forró visto a alegria estampada na população quando chega o mês de junho, povo alegre e festeiro. A riqueza cultural da região Nordeste é visível para além de suas manifestações folclóricas e populares. A literatura nordestina tem dado grande contribuição para o cenário literário brasileiro, pois a região é rica em histórias, que vão do sofrimento do seu povo por conta da seca que castiga a terra até grandes amores que acontecem meio a essas aflições. Outra característica percebível do nordestino é a sua alegria nas músicas, a energia das danças, o colorido da indumentária, o sabor das comidas típicas e a beleza dos fogos de artifícios resumem as tradicionais festas juninas que, embora ocorram em todo o território nacional, são mais marcantes na região Nordeste. Durante o mês de junho, a cidade se enfeita para a Festa de São João. O São João do Município de Itabaianinha é



Acompanhamento de Operações

Setor Público



[Início](#) > [Filtro](#) > [Lista](#) > [Operação](#)

Operação Contratada

Objeto do Contrato

pavimentação de diversas ruas do município.

Tramitação

Entrada da Proposta	Disponibilidade Orçamentária	Contratação	Análise Técnica de Engenharia	Síntese do Projeto Aprovado	Licitação	Autorização de Início de Obra	Execução	Conclusão
---------------------	------------------------------	-------------	-------------------------------	-----------------------------	-----------	-------------------------------	----------	-----------

Legenda: Não Iniciado Em Andamento Concluído Cancelado Não se Aplica

Contrato: 01004441-44	Investimento: R\$ 361.956,63	PRESTAÇÃO DE CONTAS
SIAFI: 0000784229	Repasse: R\$ 295.300,00	Recebimento PCF/CAIXA: 14/07/2020
SICONV: 0413232013	Valor Liberado*: R\$ 295.300,00	Aprovação CAIXA: 14/07/2020
Município Beneficiado: ITABAIANINHA - SE	Percentual Obra/Serviço: 100,00%	Homologação SIAFI: 07/08/2020
Contratado: MUNICIPIO DE ITABAIANINHA	Percentual Informado Tomador Obra/Serviço: 100,00 %	Registro Aprovação SIAFI: 2020NS022011
Programa/Ação: PLANEJAMENTO URBANO	Previsão Obra/Serviço: 8 meses	Situação do Contrato: Contratada
Contratação: 06/11/2013	Situação Obra/Serviço: Concluído	Estágio: Normal
Publicação D.O.U.: 20/11/2013	Última Medição: 28/01/2020	
Vigência: 30/12/2020		
SPA: 17/06/2015		

*Valor liberado na conta vinculada do Contrato, bloqueado no caso de pendências jurídicas e/ou técnicas (obras/serviços)

Galeria de imagens

Não há fotos publicadas para este contrato.

[Voltar](#) [Novo Filtro](#) [Estr. Filtros](#)



Acompanhamento de Operações

Setor Público



[Início](#) > [Filtro](#) > [Lista](#) > [Operação](#)

Operação Contratada

Objeto do Contrato

implantação de quadra de esporte - itabaiarinha-se

Tramitação

Entrada da Proposta	Disponibilidade Orçamentária	Contratação	Análise Técnica de Engenharia	Síntese do Projeto Aprovado	Licitação	Autorização de Início de Obra	Execução	Conclusão
---------------------	------------------------------	-------------	-------------------------------	-----------------------------	-----------	-------------------------------	----------	-----------

Legenda: Não Iniciado Em Andamento Concluído Cancelado Não se Aplica

Contrato: 01015147-41

SIAFI: 0000807107

SICONV: 0306182014

Município Beneficiado:
ITABAIANINHA - SE

Contratado:
MUNICIPIO DE ITABAIANINHA

Programa/Ação:
Esporte e Grandes Eventos
Esportivos

Contratação: 19/11/2014

Publicação D.O.U.: 30/12/2014

Vigência: 30/12/2018

SPA:

Investimento:
R\$ 250.000,00

Repasso:
R\$ 243.750,00

Valor Liberado*:
R\$ 121.975,00

Percentual Obra/Serviço:
100,00%

**Percentual Informado Tomador
Obra/Serviço:**
100,00 %

Previsão Obra/Serviço: 3 meses

Situação Obra/Serviço:
Concluído

Última Medição: 06/09/2018

PRESTAÇÃO DE CONTAS

Recebimento PCF/CAIXA:
22/08/2019

Aprovação CAIXA: 22/08/2019

Homologação SIAFI: 30/08/2019

Registro Aprovação SIAFI:
2019NS006392

Situação do Contrato:
Contratada


Estágio:
Normal

**Valor liberado na conta vinculada do Contrato, bloqueado no caso de pendências jurídicas e/ou técnicas (obras/serviços)*

Galeria de Imagens

Não há fotos publicadas para este contrato.

[VOLTAR](#) [NOVA CONSULTA](#) [LIBERAR](#)



Acompanhamento de Operações

Setor Público

[Início](#) > [Filtro](#) > [Lista](#) > [Operação](#)

Operação Contratada

Objeto do Contrato

CONSTRUCAO DE CENTRO DE REFERENCIA DE ASSISTENCIA SOCIAL - CRAS

Tramitação

Entrada de Proposta	Disponibilidade Orcamentária	Contratação	Análise Técnica de Engenharia	Síntese do Projeto Aprovado	Licitação	Autorização de Início de Obra	Execução	Conclusão
---------------------	------------------------------	-------------	-------------------------------	-----------------------------	-----------	-------------------------------	----------	-----------

Legenda: Não Iniciado Em Andamento Concluído Cancelado Não se Aplica

Contrato: 0400564-80

SIAFI: 776248

SICONV: 0370212012

Município Beneficiado:
ITABAIANINHA - SE

Contratado:
PM ITABAIANINHA

Programa/Ação:
SUAS/SPSB

Contratação: 31/12/2012

Carência: 26/09/2018

Investimento:
R\$ 364.725,57

Repasso:
R\$ 270.000,00

Valor Liberado*:
R\$ 247.311,97

Percentual Obra/Serviço:
100,00%

Percentual Informado Tomador Obra/Serviço:
0,00%

Previsão Obra/Serviço: 6 meses

Situação Obra/Serviço:
CONCLUÍDA

Última Medição: 29/12/2015

PRESTAÇÃO DE CONTAS

Recebimento PCF/CAIXA:
22/07/2019

Aprovação CAIXA: 31/07/2019

Homologação SIAFI: 12/08/2019

Registro Aprovação SIAFI:
2019NS000688

Situação do Contrato:
Situação Normal

*Valor liberado na conta vinculada do Contrato, bloqueado no caso de pendências jurídicas e/ou técnicas (obras/serviços)

Galeria de imagens

Não há fotos publicadas para este contrato.

[VOLTAR](#)

[NOVA CONSULTA](#)

[EXPLICAÇÃO](#)

INFLUENCIADOS PELA TRADIÇÃO DO BORDADO E PINTURA EM TECIDOS QUE
 TAMBÉM COMO O POV. ILHA PARTE DE SUA PRODUÇÃO É COMERCIALIZADO NO
 PRÓPRIO POVOADO, AOS VISITANTES, E A OUTRA PARTE COMERCIALIZADA
 COM O MUNICÍPIO DE TOBIAS BARRETO. NO CASO DO BAIRRO GUILHERME
 CAMPOS, TEMOS UMA GRANDE MOVIMENTAÇÃO DO TURISMO COMERCIAL, UMA
 VEZ QUE, PARTE DO PÓLO TÊXTIL ESTÁ INSTALADO NO BAIRRO, HÁ UMA
 GRANDE COMERCIALIZAÇÃO DE ROUPAS, VISITANTES DE PRATICAMENTE
 TODAS AS CIDADES DE SERGIPE E ATÉ DA BAHIA COMPRAM ROUPAS PRA
 REVENDEER. NO GUILHERME CAMPOS ESTÁ SENDO CONSTRUÍDA TAMBÉM A
 PRAÇA DA JUVENTUDE. É SABIDO QUE O TURISMO É UMA DAS POUCAS
 FERRAMENTAS QUE TEMOS PARA A TRANSFORMAÇÃO E MELHORA DA
 ECONOMIA DOS MUNICÍPIOS. PRINCIPALMENTE AQUELES QUE DEPENDEM
 EXCLUSIVAMENTE DE REPASSES DO GOVERNO FEDERAL. É PERCEBIDO
 TAMBÉM QUE O INVESTIMENTO EM INFRA-ESTRUTURA TURÍSTICA DO GOVERNO
 FEDERAL TEM CRIADO UM IMPACTO POSITIVO NA ECONOMIA DOS MUNICÍPIOS,
 E ESPECIFICAMENTE NA IMPLANTAÇÃO DESTA OBRA ESTAREMOS ALÉM DA
 MOVIMENTAÇÃO COM A ECONOMIA, NO QUE DIZRESPEITO A GERAÇÃO D
 EMPREGO E RENDA DURANTE A CONSTRUÇÃO DAS PRAÇAS, ESTAREMOS
 TAMBÉM CONSTRUINDO NOVOS PONTOS TURÍSTICOS PARA O MUNICÍPIO E
 PARA O TURISMO DA REGIÃO, FAZENDO VALER A OBJETIVIDADE DO PROGRAMA
 DO GOVERNO FEDERAL. O PÚBLICO ALVO NA SUA GRANDE MAIORIA SERÁ A
 POPULAÇÃO QUE RESIDE PRÓXIMO AS PRAÇAS, MAS TAMBÉM TEREMOS OS
 TURISTAS QUE NOS VISITAM PRA COMPRAR OS ARTESANATOS OU ROUPAS NO
 POLO. PORTANTO, PARA QUE POSSAMOS MELHORAR NOSSA ECONOMIA,
 ATRAVÉS DE INFRA-ESTRUTURA TURÍSTICA. E POR CONSEGUINTE A
 QUALIDADE DE VIDA DE NOSSOS MUNICÍPIOS, SOLICITAMOS QUE ESTE PLEITO
 SEJA ATENDIDO. ESPERA-SE QUE COM A REALIZAÇÃO DESTA OBRA O
 MUNICÍPIO POSSA RESOLVER OS PROBLEMAS DE FALTA DE INFRA-ESTRUTURA
 TURÍSTICA PARA OS MUNICÍPIOS E VISITANTES, ESPERA-SE TAMBÉM QUE
 POSSAMOS VALORIZAR MAIS O CIDADÃO, RECHEANDO SEU EGO, E QUE POSSA
 DAR UM FORMATO MELHOR NA RECEPÇÃO DOS TURISTAS PROPORCIONANDO
 MAIS CONFORTO A CADA TURISTA E TAMBÉM PARA QUE POSSAMOS DAR
 CONTINUIDADE AO PLANO DE INCENTIVO AO TURISMO ITABAIANIENSE. O
 RECURSO É ORIUNDO DA EMENDA PARLAMENTAR DE Nº 22460004, FUNCIONAL
 Nº 23695116610VO0028 DO SEN ANTONIO CARLOS VALADARES.

FLN 324

Categorias	
Objeto do Convênio	CONSTRUÇÃO DE PRAÇAS NO MUNICÍPIO DE ITABAIANINHA
Capacidade Técnica e Gerencial	

Arquivos Anexos - Capacidade Técnica e Gerencial

Nenhum registro foi encontrado.

OBTV

Opera por OBTV	Não
-----------------------	-----

Dados Bancários

Banco	CAIXA ECONOMICA FEDERAL		
Agência	2917-5	Conta	0066470157
Situação	Conta Regularizada	Data da Última Modificação	11/03/2020 00:00:00
Descrição	A instituição bancária informou a regularização da conta do convênio e a mesma está pronta para ser movimentada.		

Datas [Ver Historico Datas](#)

Data da Proposta	31/03/2010
Data Assinatura	15/12/2010
Convênio publicado no DOU em	17/12/2010
Data Início de Vigência	15/12/2010
Data Término de Vigência Atual	30/06/2018
Data Limite p/ Prestação de Contas	11/12/2020

Valores [Ver Historico Valores](#)

R\$ 752.212,97 Valor Global
 R\$ 682.500,00 Valor de Repasse



Acompanhamento de Operações

Setor Público

[Início](#) > [Filtro](#) > [Lista](#) > [Operação](#)

Operação Contratada

Objeto do Contrato

pavimentação de vias públicas

Tramitação

Entrada da Proposta	Disponibilidade Orçamentária	Contratação	Análise Técnica de Engenharia	Síntese do Projeto Aprovado	Licitação	Autorização de Início de Obra	Execução	Conclusão
---------------------	------------------------------	-------------	-------------------------------	-----------------------------	-----------	-------------------------------	----------	-----------

Legenda: Não Iniciado Em Andamento Concluído Cancelado Não se Aplica

Contrato: 01042431-93	Investimento: R\$ 260.000,00	PRESTAÇÃO DE CONTAS
SIAFI: 0000847118	Repasso: R\$ 255.740,00	Recebimento PCF/CAIXA: 10/06/2020
SICONV: 0137392017	Valor Liberado*: R\$ 255.740,00	Aprovação CAIXA: 24/06/2020
Município Beneficiado: ITABAIANINHA - SE	Percentual Obra/Serviço: 100,00%	Homologação SIAFI: 25/06/2020
Contratado: MUNICIPIO DE ITABAIANINHA	Percentual Informado Tomador Obra/Serviço: 100,00 %	Registro Aprovação SIAFI: 2020NS016935
Programa/Ação: PLANEJAMENTO URBANO	Previsão Obra/Serviço: 3 meses	Situação do Contrato: Contratada
Contratação: 14/11/2017	Situação Obra/Serviço: Concluído	Estágio: Normal
Publicação D.O.U.: 22/11/2017	Última Medição: 08/11/2019	
Vigência: 31/12/2022		
SPA:		

**Valor liberado na conta vinculada do Contrato, bloqueado no caso de pendências jurídicas e/ou técnicas (obras/serviços)*

Galeria de imagens

Não há fotos publicadas para este contrato.

[VOLTAR](#) [SOPR](#) [IMPRIMIR](#) [EXCLUIÇÃO](#)



Acompanhamento de Operações

Setor Público

[Início](#) > [Filtro](#) > [Lista](#) > [Operação](#)

Operação Contratada

Objeto do Contrato

aquisição de patrulha mecanizada.

Tramitação

Entrada da Proposta	Disponibilidade Orçamentária	Contratação	Análise Técnica de Engenharia	Síntese do Projeto Aprovado	Licitação	Autorização de Início de Obra	Execução	Conclusão
---------------------	------------------------------	-------------	-------------------------------	-----------------------------	-----------	-------------------------------	----------	-----------

Legenda: Não Iniciado Em Andamento Concluído Cancelado Não se Aplica

Contrato: 01042912-06	Investimento: R\$ 250.000,00	PRESTAÇÃO DE CONTAS
SIAFI: 0000848131	Repasse: R\$ 243.750,00	Recebimento PCF/CAIXA: 05/11/2020
SICONV: 0143262017	Valor Liberado*: R\$ 243.750,00	Aprovação CAIXA: 01/12/2020
Município Beneficiado: ITABAIANINHA - SE	Percentual Obra/Serviço: 100,00%	Homologação SIAFI: 02/12/2020
Contratado: MUNICIPIO DE ITABAIANINHA	Percentual Informado Tomador Obra/Serviço: 100,00 %	Registro Aprovação SIAFI: 2020NS007766
Programa/Ação: PROG. APOIO AO DESE. DO SETOR AGROPECUAR	Previsão Obra/Serviço: 1 mês	Situação do Contrato: Contratada
Contratação: 14/11/2017	Situação Obra/Serviço: Concluído	Estágio: Normal
Publicação D.O.U.: 22/11/2017	Última Medição: 13/11/2019	
Vigência: 31/12/2022		
SPA:		

*Valor liberado na conta vinculada do Contrato, bloqueado no caso de pendências jurídicas e/ou técnicas (obras/serviços)

Galeria de Imagens

Não há fotos publicadas para este contrato.

[VOLTAR](#) [NOVA CONSULTA](#) [LIBERAR](#)



Acompanhamento de Operações

Setor Público

[Início](#) > [Filtro](#) > [Lista](#) > [Operação](#)

Operação Contratada

Objeto do Contrato

pavimentação de vias públicas

Tramitação

Entrada da Proposta	Disponibilidade Orçamentaria	Contratação	Análise Técnica de Engenharia	Síntese do Projeto Aprovado	Licitação	Autorização de Início de Obra	Execução	Conclusão
---------------------	------------------------------	-------------	-------------------------------	-----------------------------	-----------	-------------------------------	----------	-----------

Legenda: Não Iniciado Em Andamento Concluído Cancelado Não se Aplica

<p>Contrato: 01042342-06</p> <p>SIAFI: 0000847578</p> <p>SICONV: 0137482017</p> <p>Município Beneficiado: ITABAIANINHA - SE</p> <p>Contratado: MUNICIPIO DE ITABAIANINHA</p> <p>Programa/Ação: PLANEJAMENTO URBANO</p> <p>Contratação: 14/11/2017</p> <p>Publicação D.O.U.: 22/11/2017</p> <p>Vigência: 31/12/2022</p> <p>SPA:</p>	<p>Investimento: R\$ 355.674,19</p> <p>Repasso: R\$ 344.750,00</p> <p>Valor Liberado*: R\$ 344.750,00</p> <p>Percentual Obra/Serviço: 100,00%</p> <p>Percentual Informado Tomador Obra/Serviço: 100,00 %</p> <p>Previsão Obra/Serviço: 3 meses</p> <p>Situação Obra/Serviço: Concluído</p> <p>Última Medição: 17/09/2019</p>	<p>PRESTAÇÃO DE CONTAS</p> <p>Recebimento PCF/CAIXA: 05/06/2020</p> <p>Aprovação CAIXA: 17/06/2020</p> <p>Homologação SIAFI: 19/06/2020</p> <p>Registro Aprovação SIAFI: 2020NS015024</p> <p>Situação do Contrato: Contratada</p> <p>Estágio: Normal</p>
--	--	---

*Valor liberado na conta vinculada do Contrato, bloqueado no caso de pendências jurídicas e/ou técnicas (obras/serviços)

Galeria de Imagens

Não há fotos publicadas para este contrato.

[VOLTAR](#) [NOVA OPERAÇÃO](#) [LISTAR](#)



ESTADO DE SERGIPE
PREFEITURA MUNICIPAL DE ITABI

FL. Nº. 332
Ass.

CONVÊNIOS/CONTRATOS DE REPASSE EM EXECUÇÃO			
Nº DO CONVÊNIO/CONTRATO DE REPASSE	ÓRGÃO CONCEDENTE	OBJETO DA PROPOSTA	SITUAÇÃO DO CONVÊNIO
CONTRATO DE REPASSE: 887239/2019	Ministério do Turismo	39º Festival do Jogue	Em execução, conforme comprovação em anexo.
CONVÊNIO: 879960/2018 CONTRATO DE REPASSE: 1060985-77	Ministério das Cidades	Reforma, Ampliação e Melhoramento de Praças	Em execução, conforme comprovação em anexo.
CONVÊNIO: 875696/2018 CONTRATO DE REPASSE: 1055918-99	Ministério das Cidades	Melhoramento e Reforma de Praça no Município	Em execução, conforme comprovação em anexo.
CONVÊNIO: 875320/2018 CONTRATO DE REPASSE: 1057935-70	Ministério do Esporte	Construção de Quadra	Em execução, conforme comprovação em anexo.
CONVÊNIO: 873214/2018 CONTRATO DE REPASSE: 1057021-87/2018	Ministério das Cidades	Pavimentação de Ruas	Em execução, conforme comprovação em anexo.
CONVÊNIO: 864389/2018	Fundação Nacional da Saúde	Implantação de Sistema de Abastecimento de Água	Em execução, conforme comprovação em anexo.



DECLARAÇÃO PARA FINS COMPROBATÓRIOS DE CAPACIDADE TÉCNICA

Declaro para quaisquer fins que o administrador de empresas e especialista em gestão de convênios André Soares Clementino, com escritório localizado na Av. Farmacêutica Cezartina Régis – Jabutiana – nº 35, Aracaju – Sergipe, portador do CPF 662.795.345.53, durante o período de 01.01.2019 a 21.12.2020, prestou serviços na gestão de convênios, contratos de repasse, conforme abaixo descrito, ao Município de Itabi. Registramos que os serviços foram executados com qualidade e tempestividade, demonstrando capacidade técnica, presteza, urbanidade e celeridade na execução dos serviços contratados.

1. Detalhamento dos serviços contratados e prestados ao Município de Itabi:

a) Cadastramento de servidores do município no Sistema de Convênios do Governo Federal (SICONV);

b) Realização das seguintes tarefas: inclusão de propostas/plano de trabalho, respostas à pareceres técnicos das propostas inseridas no sistema, realização de ajustes de plano de trabalho e realização de Termos aditivos de valor ou de prorrogação de prazo.

c) Capacitação de servidores para uso do SICONV, especificamente nas seguintes tarefas: inclusão de propostas/plano de trabalho, na resposta a pareceres técnicos das propostas inseridas e na realização de ajustes de planos de trabalho.

d) Capacitação de servidores para uso do SICONV, especificamente nas seguintes tarefas: inclusão de procedimentos licitatórios, de contratos com fornecedores/prestadores de serviços, de termos aditivos, de notas fiscais, processos de pagamentos, de informações sobre contrapartida, na emissão de relatórios, de pagamento via OBTV e na realização de prestação de contas, parcial e final.

e) Visitas técnicas junto às repartições dos órgãos federais localizadas em Sergipe, a exemplo da Superintendência da Caixa Econômica, Funasa, DICON, entre outros departamentos para tratar sobre os convênios em execução.

2. No quadro abaixo, segue detalhamento dos serviços realizados e aprovados pelos órgãos concedentes.



ESTADO DE SERGIPE
PREFEITURA MUNICIPAL DE ITABI

PL. N.º 333
Ass. *[Signature]*

CONVÊNIOS/CONTRATOS DE REPASSE COM PRESTAÇÃO DE CONTAS REALIZADA			
Nº DO CONVÊNIO/CONTRATE DE REPASSE	ÓRGÃO CONCEDENTE	OBJETO DA PROPOSTA	SITUAÇÃO DA PROPOSTA
CONTRATO DE REPASSE: 879844/2018	Ministério do Turismo	38º Festival do Jegue	Prestação de Contas Aprovada, conforme comprovação em anexo.
CONTRATO DE REPASSE: 852390/2017	Ministério do Turismo	37º Festival do Jegue	Prestação de Contas Aprovada, conforme comprovação em anexo.
CONTRATO DE REPASSE: 781195/2012 OPERAÇÃO: 1003392-82	MAPA	Aquisição de uma (01) Retroescavadeira com potência mínima de 100 HP.	Prestação de Contas Aprovada, conforme comprovação em anexo.
CONTRATO DE REPASSE: 781193/2012 OPERAÇÃO: 1003422-37	MAPA	Aquisição de um Caminhão Chassi com uma Caçamba Basculante	Prestação de Contas Aprovada, conforme comprovação em anexo.
CONTRATO DE REPASSE: 781129/2012 OPERAÇÃO: 1003398-13	MAPA	Aquisição de um (01) Caminhão Chassi, equipado com Tanque com capacidade de 9.000 lts.	Prestação de Contas Aprovada, conforme comprovação em anexo.

[Signature]



ESTADO DE SERGIPE
PREFEITURA MUNICIPAL DE ITABI

FL. Nº. 334
Ass. *[Signature]*

<p>CONTRATO DE REPASSE: 887239/2019</p>	<p>Ministério do Turismo</p>	<p>39º Festival do Jegue</p>	<p>Prestação de Contas em análise, conforme comprovação em anexo.</p>
---	------------------------------	------------------------------	---

À vista dos serviços acima detalhadamente expostos, contratados por este Município e realizados pelo André Soares Clementino, ATESTAMOS, com louvor, a sua capacidade técnica.

Itabi, 22 de dezembro de 2020.



Manoel Oliveira Silva

MANOEL OLIVEIRA SILVA
Prefeito Municipal

Cartório do Ofício Único de Itabi/SE
Av. Manoel Alves de Souza, 321 - Bairro: Pingo do Ouro, Itabi/SE -
Telefone: (79) 9-9875-5118
E-mail: extra.itabi@tjse.jus.br

Reconheço por Semelhança a Firma de
MANOEL OLIVEIRA SILVA
Em testemunho *[Signature]* da verdade
Anderson de Souza Santana
Escrevente Substituto
Itabi/SE, 24/12/2020.



www.tjse.jus.br/DMARQ
Selo TJSE: 202029615002632

Anderson de Souza Santana
Substituto

FL. Nº 335
 Ass. 8

ATA DE SESSÃO ESPECIAL DE FÓRSE DO SENHOR PREFEITO E VICE-PREFEITO DO MUNICÍPIO DE ITABI/SE. AO PRIMEIRO DIA DO MÊS DE JANEIRO DE DOIS MIL E OCESSETE ÀS 14:00 HORAS, NO GINÁSIO DE ESPORTES ANTONIO MEWERES DE SOUZA SOB A PRESIDÊNCIA DO EXCELENTÍSSIMO SENHOR PREFEITO SILVIA MELO, REUNIRAM-SE O SENHORES VEREADORES DA CÂMARA DE ITABI, PARA O ATO DE FÓRSE DO SENHOR PREFEITO MANOEL OLIVEIRA SILVA E A VICE-PREFEITA A SENHORA MARIA GORETTI RESENDE CONCEIÇÃO, ELEITOS RESPECTIVAMENTE NO FOLTO DE DOIS DE OUTUBRO DO ANO DE DOIS MIL E OCESSIS (02/10/2016). O SENHOR PRESIDENTE PRESIDINDO UMA COMISSÃO DE DOIS VEREADORES OS SENHORES MIGUEL DA ROCHA COUTO E JOSE RAIMUNDO DOS SANTOS PARA ACONTALHEEM O SENHOR PREFEITO E A VICE-PREFEITA. ESTES PRESTARAM OS SEGUINTE JURAMENTO: "PROMETO MANTER, PRESERVAR E CUMPRIR AS CONSTITUIÇÕES FEDERAIS, ESTADUAIS E A LEI ORÇAMENTAL DO MUNICÍPIO, AS LEIS URGENTES DO PAÍS, SALVANDO SEM HONRA, LEALDADE E DEDICAÇÃO AO PÓS, PROMOVENDO O BEM GERAL DO MUNICÍPIO SEGUINDO SUA INTERESSE A AUTONOMIA SENTIDO DO REGIME DEMOCRÁTICO E FEDERATIVO. EM SEGUIDA O SENHOR PRESIDENTE DECLAROU ENTÃO ASSIM OS MESMOS USARAM DAS PALAVRAS OS SENHORES VEREADORES: MANOEL SILVA MELO, JOSE RAIMUNDO DOS SANTOS, FABIO FRANCISCO CARDOSO, FABIO CARDOSO DE MORAIS, VICE-CHEFE DA SEÇÃO, MIGUEL DA ROCHA COUTO, ROBERTO ROCHA RESENDE, MAGINA JOSEFA DOS SANTOS, MANOEL RESENDE SANTANA, O EX-PREFEITO RUBENS FEITOSA MELO, A VICE-PREFEITA MARIA GORETTI RESENDE CONCEIÇÃO, O PREFEITO ELEITO MANOEL OLIVEIRA SILVA. O SENHOR PRESIDENTE DECLAROU ENCERRADA A PRESENTE SESSÃO ESPECIAL E PARA CONTRA FALSOUSE A PRESENTE ATA QUE DEPOIS DE LIDA E APROVADA SERÁ ASSINADAS POR

Arquivo Digital de Fís. Arquivado
 em 20/01/2017 às 10:00:00
 Sistema de Arquivo e Selo
 Selo nº 335-2017-12-14
 Ass. 8

CARTÓRIO DO OFÍCIO MUNICÍPIO
 ITABI - SERGIPE
 Registro de Títulos e Documentos
 TABELA E OFICIAL DE REGISTRO
 Eliane Oliveira da Silva

TERCEIROS VEREDICADORES, LAUREADO E TITULO LAUREADO E A QUEM
DESEJA.

Adriana GONÇALVES RIBEIRO de Campos - 582.966.600-83

Adriana ROCHA SILVA - 059.519.755-48

Adriana Lúcia MELO - 149.436.435-00

Amal Oliveira SILVA

Andréia Magalhães LIMA - 008.149.618-98

Andréia Santos de Moraes - 983.306.635-34

Andréia Maimone SANTOS - 306.510.455-34

Andréia Gomes de SILVA - 585.396.645-91

Andréia Rosane SARDIMA - 046.512.415-38

Andréia Travenço FERREIRA - 974.273.245-15

Angela Jureza dos Santos LIMA - 008.535.675.64

Angela Lígia de Luz OLIVEIRA - 011.705.015-20

Ana Carolina SILVA - 03.431.515-29

Ana Carolina de Jesus MELO

Ana Carolina dos Santos LIMA - 77.620.000-5.15

Andréia Rosane SARDIMA

Andréia Travenço FERREIRA

Angela Jureza dos Santos LIMA

Angela Lígia de Luz OLIVEIRA - 306.783.765-47

Angela Carolina SILVA - 022.343.565-29

Selo Digital de Fiscalização
Tribunal de Justiça de Sergipe
Ofício Único do Distrito ItabuíSE
Selo TJSE: 02.12.346.016.029
Acesse: www.tjse.jus.br/x/449254

Registro no Livro B nº 64 de
Registro de Títulos e Documentos de fis.
Nº 143.448 Sob o Termo Nº 346
ITABI, 26 de JUNHEIRO de 20 17

Selo Digital de Fiscalização
Tribunal de Justiça de Sergipe
Ofício Único do Distrito ItabuíSE
Selo TJSE: 02.12.346.016.029
Acesse: www.tjse.jus.br/x/346254

CARTÓRIO DO OFÍCIO ÚNICO DE ITABI
Certifico e dou fe que esta cópia é
reprodução fiel do original
que me foi exibido
20 MAR 2017
Eliane Oliveira da Silva
Em Teste
de Verdade
ITABI-SE
Município de Itabuí



PODER JUDICIÁRIO
TRIBUNAL REGIONAL ELEITORAL DE SERGIPE

DIPLOMA

O Presidente da 08ª Junta Eleitoral no uso das atribuições que lhe confere o artigo 215 do Código Eleitoral (Lei nº 4.737, de 15 de julho de 1965), tendo em vista a proclamação dos resultados das eleições de 02 de outubro de 2016, expedir o diploma de Prefeito a:


MANOEL OLIVEIRA SILVA


Eleito pela Coligação UNIDOS POR TABI (PP, PDT, PT, PMDB, PTN, PSB, PV, PSD) do município de Taboão dos Gomes, com 1.852 votos preferenciais, do total de 3.698 votos válidos, conforme Ata Geral das Eleições.

(Gararu(SE) 15 de dezembro de 2016.

Carlos Rodrigues de Moraes Lisboa
Juiz Eleitoral

Sala Única do Poder Judiciário
Tribunal Regional Eleitoral de Sergipe
Sala de Apoio Administrativo
Rua Manoel de Araújo, 150
Cidade de São Cristóvão - Sergipe
CEP: 49.100-000

CARTELO DO OFÍCIO UNICO DE TABI
Este documento é uma cópia e não possui validade jurídica.
20 MAR 2017

Taboão dos Gomes, Sergipe



FL. Nº. 338
Ass. P

CONVÊNIOS/CONTRATOS DE REPASSE PRESTAÇÃO DE CONTAS REALIZADA

PLN. 339
Ass. 2

Modalidade	Convênio	Situação no SIAFI	Enviado para o SIAFI
Situação de Contratação Atual	Normal		2018NS001187
Situação	Prestação de Contas Concluída		
	Empenhado	sim	Publicação
Número do Convênio	879844/2018	Número da Proposta	028331/2018
Número Interno do Órgão	61152/2018		
Número do Processo	72031.015487/2018-14		

Lista de Documentos Digitalizados

Nome Arquivo	Data Upload	
Comunicado de Promoção Pessoal - Convênio nº 879844.2018.pdf	29/11/2018	Baixar
Termo do Convênio nº 879844.2018 - Itabi.SE.pdf	29/11/2018	Baixar
Proponente	CNPJ 13.113.063/0001-04 - MUNICIPIO DE ITABI	
		Detalhar

Executores

Nenhum registro foi encontrado.

Fundamento Legal	Portaria MTur nº 39/2017 e Portaria Interministerial nº 424/2016
Órgão	54000 - MINISTERIO DO TURISMO
Justificativa	<p>O 38º FESTIVAL DO JEGUE será realizado nos dias 15 e 16 de dezembro de 2018. Este evento estará sendo realizado no mês de dezembro com o objetivo de atrair o turista para o nosso município e consequentemente poder melhorar a economia local. O município de Itabi está localizado na região norte do Estado de Sergipe, limitando-se a norte e oeste com Gararu, a leste com Nossa Senhora de Lourdes e Canhoba e a sul com Gracho Cardoso. A área municipal de 202,9 km². A sede, numa altitude de 100 metros, está geograficamente definida pelas coordenadas 10º07'39" de latitude sul e 37º06'20" de longitude oeste. O acesso a partir de Aracaju, é feito pelas rodovias pavimentadas BR-235, BR-101, SE-310 SE-202 e SE-104, num percurso total de 138km, o município foi criado pela Lei Estadual no 525-A de 25/11/1953. A população total é de 5.002 habitantes (IBGE 2016), com densidade demográfica é 25,43hab/km². As atividades agrícolas, da pecuária, turismo e de mineração de granitos, são as atividades econômicas mais importantes. Seu PIB per capita é de R\$ 8.850,17, com IDH de 0,602. O FESTIVAL DO JEGUE DE ITABI é realizado há mais de 35 anos, sempre entre a terceira e quarta semana de novembro, é um acontecimento social que se alia à marca indelével da irreverência do povo itabiense e está na sua 38ª edição. Embora num ambiente mais descontraído, é uma grande celebração entre as famílias, os amigos e turistas, que se reúnem na cidade de Itabi para viverem momentos de alegria e confraternização e celebrar a homenagem ao animal que ajuda na lida diária do homem do campo, sendo Itabi um dos municípios com o maior número de Jegues do Brasil. Também podemos citar O ITABI FEST FOLIA, que nasceu em 1997, que está na 14ª edição e é realizado no mês de abril, OS FESTEJOS JUNINOS e a CAVALGADA DA LUA que é realizada por particulares com o apoio do município, ambos eventos são de relevância a população e aos turistas que veem visitar o município. O evento atrai turistas de várias partes do País, e integra o calendário oficial da cidade e do Estado. A presença de agricultores, vaqueiros e fazendeiros da região dão caráter cultural à Festa. E como nos grandes eventos, o comércio local e o turismo são aquecidos, movimentando a economia do município: o mercado formal requisito reforço de pessoal para as lojas, restaurantes, hotéis e pousadas, enquanto que o informal toma a iniciativa de vender lanches, souvenirs e – principalmente – artigos que remetem a homenagem ao Jegue, símbolo maior da festa. Tal movimento insere novos trabalhadores no mercado, injeta receita no Município e alivia a pressão da busca por empregos junto ao poder público. Esse Projeto tem como contexto apresentar o relato do 38º Festival do Jegue da Cidade de Itabi, será executado pelo Município e tem caráter contributivo na valorização da nossa cultura, está voltado para manter as tradições culturais como Desfile de Jegue Fantasiado, Corrida de Jegue, Cavalgada, entre outros. O evento é conhecido nacionalmente pela grande cobertura da mídia nacional tendo uma excelente divulgação através da mídia como Globo Rural, Fantástico, Hora Um, Record, e outros. A corrida do Jegue teve início no ano de 1979 com a Primeira Corrida de Jegue. A Festa tem um grande significado cultural, pois o jegue é um animal da região, muito utilizado nas atividades agropecuárias, por conta disso, criou-se o Festival do Jegue. Trata-se de um evento tradicional no município e na região, que há muito tempo vem sendo realizado pela prefeitura e o resultado das últimas edições tem nos direcionado para cada vez mais realizamos evento desse tipo, uma vez que, tem se propagado muito em todo o Estado, além de já ter sido matéria de vários programas televisivos do País. Estima-se</p>



Detalhar Proposta

um público de mais 30.000 VISITANTES/ TURISTAS durante o evento. Portanto, com este fluxo de visitantes vindo dos municípios vizinhos, valorizamos o trabalho cultural agregando benefícios junto à comunidade em que estão inseridos, empregando e proporcionando à região uma nova geração de renda durante o evento, aumentando o faturamento de lojas, restaurantes, hotéis, lanchonetes etc., reforçando a autoestima e promovendo o exercício da cidadania através do respeito ao patrimônio cultural e ambiental de nosso município e região. Com o recurso que ora pleiteamos poderemos proporcionar um aumento significativo no fluxo do comércio local, gerando mais de 2.000 empregos diretos e indiretos. Vale salientar que nas edições anteriores de 2014 (19 a 21/Set), 2015 (18 a 20/Set), 2017 (09 e 10/Dez) tivemos em torno de 20 a 25 mil visitantes/turistas, ocasionando um impacto positivo no turismo e na economia da Região Turística do Polo do Velho Chico. Os VÍDEOS INSTITUCIONAIS do Ministério do Turismo serão exibidos durante o evento em Telão/Projeter e as divulgações dos eventos são feitas via mídia digital e redes sociais. Trata-se de recurso oriundo de emenda parlamentar de Nº 3100006 de autoria do Deputado Fábio Mitidieri.

Categorias	Execução de Custeio
Objeto do Convênio	38º FESTIVAL DO JEGUE DE ITABI
Capacidade Técnica e Gerencial	Em atendimento ao disposto nos incisos II do §5º do Art. 7º, e V do art. 16, da Portaria Interministerial nº 424, de 30 de dezembro de 2016, alterada pela PI nº 101, de 20 de abril de 2017, atestamos para os devidos fins que este Município possui quadro de profissionais, que atende aos requisitos necessários de Capacidade Técnica e Gerencial para a execução do objeto proposto, tendo experiência no desenvolvimento das atividades que serão requeridas para a execução deste Convênio.

Arquivos Anexos - Capacidade Técnica e Gerencial

Nome Arquivo	Data Upload	
Declaração de capacidade técnica e gerencial.pdf	26/03/2018	Baixar

OBTV

Opera por OBTV	Sim	Permite OBTV do tipo "OBTV para o Convênio"	Não
----------------	-----	---	-----

Dados Bancários

Banco	CAIXA ECONOMICA FEDERAL		
Agência	3303-0	Conta	0060710215
Situação	Conta Regularizada	Data da Última Modificação	14/12/2018 00:00:00
Descrição	A instituição bancária informou a regularização da conta do convênio e a mesma está pronta para ser movimentada.		

Datas

Data da Proposta	15/03/2018
Data Assinatura	29/11/2018
Convênio publicado no DOU em	03/12/2018
Data Início de Vigência	29/11/2018
Data Término de Vigência Atual	15/01/2019
Data Limite p/ Prestação de Contas	03/05/2019

Valores

R\$ 201.000,00	Valor Global
R\$ 200.000,00	Valor de Repasse
R\$ 1.000,00	Valor da Contrapartida
R\$ 1.000,00	Valor Contrapartida Financeira
R\$ 0,00	Valor Contrapartida Bens e Serviços
R\$ 0,00	Valor de Rendimentos de Aplicação

Anexos de comprovação da contrapartida

Nome	
Declaração de Contrapartida.pdf	Baixar Contrapartida

Cronograma orçamentário do valor do repasse

Ano	Valor (R\$)
2018	R\$ 200.000,00



Conta Regularizada

Data da Última Modificação

04/12/2019 00:00:00

A instituição bancária informou a regularização da conta do convênio e a mesma está pronta para ser movimentada.

Datas

Data da Proposta	16/03/2019
Data Assinatura	22/11/2019
Convênio publicado no DOU em	25/11/2019
Data Início de Vigência	22/11/2019
Data Término de Vigência Atual	23/01/2020
Data Limite p/ Prestação de Contas	30/09/2020

Valores

R\$ 215.000,00 Valor Global
 R\$ 214.000,00 Valor de Repasse
 R\$ 1.000,00 Valor da Contrapartida
 R\$ 1.000,00 Valor Contrapartida Financeira
 R\$ 0,00 Valor Contrapartida Bens e Serviços
 R\$ 0,00 Valor de Rendimentos de Aplicação

Anexos de comprovação da contrapartida

Nome	
Declaração de Contrapartida.pdf	Baixar Contrapartida

Cronograma orçamentário do valor do repasse

Ano	Valor (R\$)
2019	R\$ 214.000,00

Modalidade Convênio Situação no SIAFI Enviado para o SIAFI - 2019NS001588

Situação de Contratação Atual Normal

Situação Prestação de Contas em Análise

Empenhado Sim Publicação Publicado

Número do Convênio 887239/2019 Número da Proposta 006155/2019

Número Interno do Órgão 623024/2019

Número do Processo 72031.011489/2019-15

PLP 343
Ass. R

Lista de Documentos Digitalizados

Nome Arquivo	Data Upload	
Comunicado de Promoção Pessoal de Itabi.pdf	22/11/2019	Baixar
CONVÊNIO MTur MUNICÍPIO DE ITABI-SE - Nº 887239.pdf	22/11/2019	Baixar
Parecer de Liberação nº 745 2019 - CV 887239.pdf	10/12/2019	Baixar
SEI_MTUR - 0474685 - (SNPTur) Relatório de Fiscalização 'in loco'.pdf	06/01/2020	Baixar
Proponente CNPJ 13.113.063/0001-04 - MUNICIPIO DE ITABI		Detalhar

Executores

Nenhum registro foi encontrado.

Fundamento Legal Portaria MTur n 39, de 10 de março de 2019 e Portaria Interministerial n 424, de 30 de dezembro de 2016.

Órgão 54000 - MINISTERIO DO TURISMO

Justificativa

Caracterização dos interesses recíprocos
Itabi estará realizando neste ano a 39ª edição do Festival do Jegue. Nossa economia gira entorno da produção agropecuária. Nos últimos anos eventos como o Festival tem contribuído para impulsionar o comércio local. Apesar da Pedra da Paciência atrair bastante turistas, o Festival se tornou o principal atrativo. Promovemos ainda o Encontro Cultural, voltado para incentivar as tradições nordestinas, danças e apresentação de repentistas. Para contribuir o turismo, transmitiremos o vídeo do MTU

Público alvo
O evento integra o calendário oficial da cidade e do Estado, mas o público alvo, na sua grande maioria é formado por jovens, que vem de diversas cidades, inclusive de outros estados. Cabe observar aqui a presença de agricultores, vaqueiros e fazendeiros da região que dão um caráter cultural à Festa nos dias 07, 08 e 09 de dezembro de 2019.

Problema a ser resolvido
Em decorrência da pouca infraestrutura turística, a maioria dos municípios brasileiros, principalmente os localizados no nordeste, tem dificuldade em atrair turistas. Investimentos em promoção de eventos contribuem significativamente para a geração de emprego e renda, para o crescimento do município, enfim, esses eventos promovem o desenvolvimento econômico que possibilita uma melhora na arrecadação e que permite o município investir em infraestrutura para poder atrair turistas cada vez mais

Resultados esperados
Promover a difusão do turismo local e regional: aumentar o fluxo turístico; gerar emprego e renda: desenvolvimento econômico do município.

Relação entre a proposta e os objetivos e diretrizes do programa
O 39º Festival do Jegue, está relacionado aos objetivos e diretrizes do Programa, por se enquadrar como eventos Geradores de Fluxos Turísticos, possuidor de caráter tradicional, notório conhecimento popular e abrangência municipal e estadual.

Categorias
Execução de Custeio

Objeto do Convênio
39º FESTIVAL DO JEGUE DE ITABI

Capacidade Técnica e Gerencial
Em atendimento ao disposto nos Incisos II do §5º do Art. 7º e V do art. 16, da Portaria Interministerial nº 424, de 30 de dezembro de 2016, alterada pela PI nº 101, de 20 de abril de 2017, atestamos para os devidos fins que este Município possui quadro de profissionais, que atende aos requisitos necessários de Capacidade Técnica e Gerencial para a execução do objeto proposto, tendo experiência no desenvolvimento das atividades que serão requeridas para a execução deste Convênio.

Arquivos Anexos - Capacidade Técnica e Gerencial

Nome Arquivo	Data Upload	
Declaração de Capacidade Técnica_corrigida.pdf	17/09/2019	Baixar


OBTV

Opera por OBTV Sim Permite OBTV de tipo "OBTV para o Convênio" Não

Dados Bancários

Banco CAIXA ECONOMICA FEDERAL

Agência 3303-0 Conta 0060716260



CONVÊNIOS/CONTRATOS DE REPASSE EM EXECUÇÃO



Modalidade	Contrato de Repasse.		Enviada para mandataria?	Sim	Situação no SIAFI	Enviado para o SIAFI - 2019NS000274
Situação de Contratação Atual	Normal					
Situação	Em execução					
	Empenhado	sim	Publicação	Publicado		
Número do Convênio	873214/2018		Numero da Proposta	039062/2018		
Número Interno do Órgão	39062/2018					
Número do Processo	390622018					

Lista de Documentos Digitalizados

Nome Arquivo	Data Upload
Comprovante de Recebimento Município e Câmara Itabi.pdf	08/06/2020 Baixar
OF 652 2020 - PM Itabi - 1057021-87 - Ofício de Credito de Recursos.pdf	08/06/2020 Baixar
OF 699 2020 - PM Itabi - 1057021-87 - Ofício de Autorizacao de Inicio de Objeto (Portaria 424 2016).pdf	15/06/2020 Baixar
DOU CR 1057021-87.pdf	28/03/2019 Baixar
CR 1057021-87_ITABI.pdf	28/03/2019 Baixar
OF 1391 2020 - PM Itabi - 1057021-87 - Ofício de Credito de Recursos.pdf	25/09/2020 Baixar
Comprovante Recebimento Município e Câmara.pdf	25/09/2020 Baixar

Proponente CNPJ 13.113.063/0001-04 - MUNICIPIO DE ITABI

[Detalhar](#)

Executores

Nenhum registro foi encontrado.

Fundamento Legal Decreto n. 6.170/2007

Órgão 53000 - MINISTERIO DO DESENVOLVIMENTO REGIONAL

Justificativa

O município de Itabi está localizado na região norte do Estado de Sergipe, limitando-se a norte e oeste com Gararu, a leste com Nossa Senhora de Lourdes e Canhoba e a sul com Gracho Cardoso. A área municipal de 202,9km². A sede, numa altitude de 100 metros, está geograficamente definida pelas coordenadas 10°07'39" de latitude sul e 37°06'20" de longitude oeste. O acesso a partir de Aracaju, é feito pelas rodovias pavimentadas BR-235, BR-101, SE-310 SE-202 e SE-104, num percurso total de 138km, o município foi criado pela Lei Estadual no 525-A de 25/11/1953. A população total é de 5.160 habitantes, sendo que 2.631 residem na zona urbana e 2.529 na zona rural, com densidade demográfica é 25,43hab/km². As atividades agrícolas, da pecuária, turismo e de mineração de granitos, são as atividades econômicas mais importantes. A rocha granítica é utilizada na confecção de paralelepípedos e esculturas. A perspectiva de mudanças da realidade política e econômica nordestina exige a participação ativa dos diversos segmentos da sociedade, principalmente da iniciativa do poder público. A infraestrutura é sinônimo de progresso e desenvolvimento socioeconômico para as localidades, já que esta obra visa atender as necessidades locais e ao mesmo tempo contribuir para as empresas instaladas na região, mas para isso se concretizar é necessário planejamento por parte da administração municipal, além da ajuda de parcerias, tanto do poder público quanto do privado. Para a comunidade, a infraestrutura significa o fim da convivência diária com os adventos dos efeitos climáticos, onde ora os mesmos convivem com a poeira, ora com a lama. O pó, além do incômodo da sujeira, pode intensificar problemas respiratórios, já que no período de chuvas o pavimento sofre com o tráfego e possíveis erosões, o que pode resultar até mesmo em trechos intransitáveis, comprometendo a locomoção dos moradores, além de dificultar enormemente o acesso dos alunos às escolas. Para o município, as obras de infraestrutura urbana podem incrementar avanços no escoamento da produção rural, seja ela provinda do campo ou da pecuária, além de proporcionar melhorias na infraestrutura viária e, por fim, possibilitar o acesso de visitantes a áreas turísticas de sua região. Enfim, temos que estar conscientes que as estradas, ruas e rodovias deixaram de ser entendidas apenas com o intuito de ligar localidades entre si e permitir o fluxo de tráfego entre as mesmas. A importância para o nosso município, é de fácil entendimento. A infraestrutura gera a integração física com as demais cidades, barateia os custos de escoamento da produção dos produtores, torna as pessoas mais acessíveis aos serviços de saúde, bens e serviços, agiliza o tráfego, afinal, leva inúmeras possibilidades de melhoria na qualidade de vida de todos. É importante ressaltar um dos problemas grave que também afeta nosso município é falta de infraestrutura adequada, pois muitas ruas ainda não estão pavimentadas e, conseqüentemente, vem causando vários problemas, principalmente de ordem de saúde pública. Com esta realidade vimos pleitear junto a esse ministério, a aprovação do projeto. Dessa maneira, se contemplados com tais recursos, iremos proporcionar uma melhoria na qualidade de vida destas comunidades.



Detalhar Proposta

Execução de Custeio, Obras e Serviços de Engenharia

Objeto do Convênio

Pavimentação de ruas no município de Itabi/Se

Capacidade Técnica e Gerencial

Em atendimento ao disposto nos incisos II do §5º do Art. 7º, e V do art. 16, da Portaria Interministerial nº 424, de 30 de dezembro de 2016, alterada pela PI nº 101, de 20 de abril de 2017, atestamos para os devidos fins que este Município possui quadro de profissionais, que atende aos requisitos necessários de Capacidade Técnica e Gerencial para a execução do objeto proposto, tendo experiência no desenvolvimento das atividades que serão requeridas para a execução deste Convênio.

Arquivos Anexos - Capacidade Técnica e Gerencial

Nome Arquivo	Data Upload	
Declaração de capacidade técnica e gerencial-039062_2018.pdf	25/04/2018	Baixar

OBTV

Opera por OBTV	Sim	Permite OBTV do tipo "OBTV para o Convênio"	Não
----------------	-----	---	-----

Dados Bancários

Banco	CAIXA ECONOMICA FEDERAL		
Agência	3303-0	Conta	0066472227
Situação	Conta Regularizada	Data da Última Modificação	26/06/2018 00:00:00
Descrição	A instituição bancária informou a regularização da conta do convênio e a mesma está pronta para ser movimentada.		

Datas

Data da Proposta	05/04/2018
Data Assinatura	31/12/2018
Convênio publicado no DOU em	15/01/2019
Data Início de Vigência	31/12/2018
Data Término de Vigência Atual	30/08/2021
Data Limite p/ Prestação de Contas	29/10/2021

Valores

R\$ 415.000,00 Valor Global
R\$ 413.333,33 Valor de Repasse
R\$ 1.666,67 Valor da Contrapartida
R\$ 1.666,67 Valor Contrapartida Financeira
R\$ 0,00 Valor Contrapartida Bens e Serviços
R\$ 0,00 Valor de Rendimentos de Aplicação

Anexos de comprovação da contrapartida

Nenhum registro foi encontrado.

Cronograma orçamentário do valor do repasse

Ano	Valor (R\$)
2018	R\$ 413.333,33

Modalidade	Contrato de Repasse.		Enviada para mandatária?	Sim	Situação no SIAFI	Enviado para o SIAFI - 2018NS004625
Situação de Contratação Atual	Normal					
Situação	Em execução					
	Empenhado	sim	Publicação	Publicado		
Número do Convênio	875320/2018		Número da Proposta	035037/2018		
Número Interno do Órgão	35037/2018					
Número do Processo	350372018					



Lista de Documentos Digitalizados

Nome Arquivo	Data Upload
CR 1057935-70.2018 ITABI.pdf	26/09/2018 Baixar
douitabi.pdf	26/09/2018 Baixar
CÂMARA Itabi.pdf	26/09/2018 Baixar
OF 802 2020 - PM Itabi - 1057935-70 - Ofício de Credito de Recursos.pdf	07/07/2020 Baixar
Comprovante de Recebimento Município e Câmara.pdf	07/07/2020 Baixar
OF 1205 2020 - PM Itabi - 1057935-70 - Ofício de Autorização de Início de Objeto (Portaria 424 2016).pdf	14/08/2020 Baixar
Proponente	CNPJ 13.113.063/0001-04 - MUNICIPIO DE ITABI

[Detalhar](#)

Executores

Nenhum registro foi encontrado.

Fundamento Legal	Decreto n. 6.170/2007
Órgão	55000 - MINISTERIO DA CIDADANIA

Justificativa

O município de Itabi está localizado na região norte do Estado de Sergipe, limitando-se a norte e oeste com Gararu, a leste com Nossa Senhora de Lourdes e Canhoba e a sul com Gracho Cardoso. A área municipal de 202,9km². A sede, numa altitude de 100 metros, está geograficamente definida pelas coordenadas 10°07'39" de latitude sul e 37°06'20" de longitude oeste. O acesso a partir de Aracaju, é feito pelas rodovias pavimentadas BR-235, BR-101, SE-310 SE-202 e SE-104, num percurso total de 138km, o município foi criado pela Lei Estadual no 525-A de 25/11/1953. A população total é de 5.160 habitantes, sendo que 2.631 residem na zona urbana e 2.529 na zona rural, com densidade demográfica é 25,43hab/km². Entretanto, trazendo a questão para o nosso âmbito, para que o esporte se torne, efetivamente, um fator de melhoramento da qualidade de vida dos munícipes, é preciso que nós, mandatários eleitos, apresentemos definições quanto ao papel do esporte na esfera municipal, incluindo em tal iniciativa a parceria de escolas, sociedade civil organizada, empresas, ONG'S e etc., para que os benefícios para a sociedade sejam cada vez maiores e duradouros. Por tal razão, deferido o presente plano de trabalho por essa reconhecida instituição do governo federal, como almejamos, confiamos que essa Infraestrutura esportiva venha dar continuidade ao programa municipal de esportes que será plenamente exitoso quanto à promoção e difusão do esporte na localidade em questão e localidades vizinhas; quanto ao acesso à prática esportiva de qualidade e ao despertar da consciência de sua necessidade para o bem estar individual e coletivo, quanto à contribuição para o melhoramento da qualidade de vida, quanto à inclusão educacional e social, quanto à redução do tempo de exposição de crianças e adolescentes a situações de risco social - violência, trabalho infantil e fome. A inclusão social e econômica de contingentes populacionais em situação de risco social na municipalidade, constitui uma prioridade que não pode continuar sendo relegada a planos secundários, sobretudo porque a maior parte de tais estratos populacionais é constituída de crianças e adolescentes, o que eleva a situação à condição de grave desordenamento social, porquanto ceifa todas as possibilidades de soerguimento futuro, o que exige, pois, ações imediatas que não somente detenham esse crescente processo de exclusão, mas principalmente, que reestremem as engrenagens da sociedade no sentido de absorvê-los e reeducá-los pelos valores da solidariedade, autoestima, do respeito ao próximo, da tolerância, do espírito de coletividade, da cooperação, da disciplina, do respeito às leis e do culto à vida saudável. O município dispõe de pessoal qualificado na área esportiva, educacional e social, mas não dispõe de condições orçamentárias para investir em infraestrutura adequada para viabilizar a implantação de projetos sócio esportivos e a prática amadora de esportes. O município, não obstante, tratar-se de cidade de pequeno porte, convive com problemas econômicos e sociais que impedem que a maioria da sua população, principalmente a comunidade residente na zona rural, possa gozar de um padrão de vida digno e respeitável. Com efeito, o poder público municipal hipotrofiado pela ação política autofágica dos dirigentes que se revezaram ao longo de décadas, dissociada dos

verdadeiros interesses populares, não conseguiu produzir políticas públicas que pudessem sequer amenizar esse martírio social, não obstante a existência, em nível estadual e federal, de uma gama de programas governamentais com tal finalidade. E o resultado é pré-catastrófico: evasão e baixo aproveitamento escolar, crianças e adolescentes com o futuro comprometido pelo ingresso precoce em atividades laborais rurais; analfabetismo, alcoolismo; prostituição infanto-juvenil; drogas e etc.. Segundo dados do IBGE a população do município é dividida entre 897 jovens entre 15 e 24 anos, 501 crianças e adolescentes com até 14 anos de idade. Estipula como uma de suas prioridades investimentos ligados a Construção de quadra de esporte educacional, recreativo e de lazer, com intuito de contribuir para a adequação de espaços esportivos que promovem diversas atividades esportivas tendo como público alvo a população do município. É conhecido que o esporte, além dos inúmeros benefícios para a saúde, desenvolve, sobretudo nas crianças e jovens, habilidades sócio emocionais tais como disciplina, senso de coletividade, criatividade, sociabilidade e autoestima. Do ponto de vista social, a prática esportiva também é instrumento de combate aos malefícios oriundos da situação de vulnerabilidade social, principalmente em regiões periféricas. Informamos que a proposta refere à emenda parlamentar número 31000012 - FÁBIO MITIDIERI.



Categories	Obras e Serviços de Engenharia
Objeto do Convênio	Construção de quadra no município
Capacidade Técnica e Gerencial	Conforme o § 5º, inciso II do Art. 7º e o inciso V do Art. 16 da Portaria Interministerial 424/2016, declaro que esta Prefeitura dispõe de estrutura física e de pessoal, com capacidade administrativa, técnica e gerencial para a execução do objeto proposto, assumindo inteira responsabilidade pelo cumprimento de todas as fases exigidas legalmente, inclusive as que se referem à licitação, acompanhamento da execução e prestação de contas.

Arquivos Anexos - Capacidade Técnica e Gerencial

Nome Arquivo	Data Upload	
Declaração de capacidade técnica e gerencial.pdf	13/04/2018	Baixar

OBTV

Opera por OBTV	Sim	Permite OBTV do tipo "OBTV para o Conveniente"	Não
----------------	-----	--	-----

Dados Bancários

Banco	CAIXA ECONOMICA FEDERAL	Conta	0066472243
Agência	3303-0	Data da Última Modificação	26/06/2018 00:00:00
Situação	Conta Regularizada		
Descrição	A instituição bancária informou a regularização da conta do convênio e a mesma está pronta para ser movimentada.		

Datas

Data da Proposta	27/03/2018
Data Assinatura	31/07/2018
Convênio publicado no DOU em	10/08/2018
Data Início de Vigência	31/07/2018
Data Término de Vigência Atual	30/08/2021
Data Limite p/ Prestação de Contas	29/10/2021

Valores [Ver Historico Valores](#)

R\$ 390.342,34	Valor Global
R\$ 385.714,29	Valor de Repasse
R\$ 24.628,05	Valor da Contrapartida
R\$ 24.628,05	Valor Contrapartida Financeira
R\$ 0,00	Valor Contrapartida Bens e Serviços
R\$ 0,00	Valor de Rendimentos de Aplicação

Anexos de comprovação da contrapartida

Nome	Declaração de Contrapartida_035037-2018.pdf	Baixar Contrapartida
------	---	--------------------------------------

Cronograma orçamentário do valor do repasse

Ano	Valor (R\$)
	R\$ 390.342,34

Modalidade	Contrato de Repasse.		Enviada para mandatária?	Sim	Situação no SIAFI	Enviado para o SIAFI - 2018NS013438
Situação de Contratação Atual	Normal					
Situação	Em execução					
	Empenhado	SIM	Publicação	Publicado		
Número do Convênio	875696/2018				Número da Proposta	034790/2018
Número Interno do Órgão	34790/2018					
Número do Processo	347902018					

FLN. 348
Ass. Q

Lista de Documentos Digitalizados

Nome Arquivo	Data Upload	
OF1468.pdf	22/10/2020	Baixar
Comprovante Câmara e Municipio Itabi.pdf	22/10/2020	Baixar
Justificativa MCIDADES Itabi.pdf	23/08/2018	Baixar
Publicação DOU.pdf	28/08/2018	Baixar
OF 1291 2020 - PM Itabi - 1055918-99 - Ofício de Credito de Recursos.pdf	31/08/2020	Baixar
Comprovante Itabi.pdf	31/08/2020	Baixar
CR 1055918-99.2018 ITABI.pdf	26/09/2018	Baixar
CR 1055918-99.2018 ITABI conform..pdf	26/09/2018	Baixar
CR 1057935-70.2018 ITABI.pdf	26/09/2018	Baixar
04-09-2018-04-09-00-4785814.pdf	26/09/2018	Baixar
Comunicado Câmara Itabi.pdf	26/09/2018	Baixar
OF 684 2020 - PM Itabi - 1055918-99 - Ofício de Autorizacao de Inicio de Objeto (Portaria 424 2016).pdf	14/06/2020	Baixar
SIARG Fechada.pdf	24/09/2020	Baixar
Proponente	CNPJ 13.113.063/0001-04 - MUNICÍPIO DE ITABI	

[Detalhar](#)

Executores

Nenhum registro foi encontrado.

Fundamento Legal	Decreto n. 6.170/2007
Órgão	53000 - MINISTERIO DO DESENVOLVIMENTO REGIONAL

Justificativa

O município de Itabi está localizado na região norte do Estado de Sergipe, limitando-se a norte e oeste com Gararu, a leste com Nossa Senhora de Lourdes e Canhoba e a sul com Gracho Cardoso. A área municipal de 202,9km². A sede, numa altitude de 100 metros, está geograficamente definida pelas coordenadas 10°07'39" de latitude sul e 37°06'20" de longitude oeste. O acesso a partir de Aracaju, é feito pelas rodovias pavimentadas BR-235, BR-101, SE-310 SE-202 e SE-104, num percurso total de 138km, o município foi criado pela Lei Estadual no 525-A de 25/11/1953. A população total é de 5.160 habitantes, sendo que 2.631 residem na zona urbana e 2.529 na zona rural, com densidade demográfica é 25,43hab/km². As atividades agrícolas, da pecuária, turismo e de mineração de granitos, são as atividades econômicas mais importantes. A rocha granítica é utilizada na confecção de paralelepípedos e esculturas. A perspectiva de mudanças da realidade política e econômica nordestina exige a participação ativa dos diversos segmentos da sociedade, principalmente da iniciativa do poder público. A nossa população vem aumentando gradativamente e em consonância a isso percebemos a concentração de criança, adolescentes e jovens privados de alguns direitos sociais, o município ainda não dispõe suficientemente de espaços públicos de lazer, convivência, assistência à infância e as pessoas com deficiência que atraíam essa clientela e lhe proorcione uma melhor qualidade de vida. Nesse sentido nos preocupamos em pleitear melhoramento e reforma de Praça. Percebemos um crescimento significativo populacional, a concentração de crianças, adolescentes e jovens durante os fins de semana, nos bares, nas lan houses ou em suas próprias residências na frente dos aparelhos de TV, justificam a falta de meios para o entretenimento em espaços urbanos e logradouros de uso público tais como: praças, parques, feiras, bulevares, calçadões, estruturas para a prática de atividades físicas e demais lugares de convívio social e lazer, considerando também, mobilidade urbana e acessibilidade para os portadores de deficiência. Constantemente moradores reclamam de focos de drogas e criminosos residentes na região. Percebemos facilmente famílias desestruturadas e crianças abandonadas à sorte, nas ruas buscando alimento, absolvidas por algum vício ou pegando fretes para ajuda na renda familiar. Sabemos que é na adolescência que as pessoas são facilmente influenciadas pelo consumismo, problemas psicológicos, costumes lesivos e outros que também influenciam as demais faixas etárias, gerando conflitos internos que desviam valores e aprendizagens antes obtidos. É sabido que a



falta de equipamentos públicos comunitários voltados à cultura, saúde, educação, segurança, desporto, lazer, convivência e assistência à infância, não traz benefícios para o município. Portanto, estimulando a população a praticar atividades físicas, atua como um - antídoto - natural de vícios, gerando assim um maior comprometimento e desenvoltura para alcançar metas, reduz o estresse do dia-dia, melhora do humor, aumento da autoestima, mais auto eficiência e esquemas cognitivos, aspectos que favorecem o raciocínio otimista. Sabe-se que a falta de recursos do município impede a realização destas melhorias, e por isso torna-se necessário à viabilização deste projeto junto ao Governo Federal, no sentido de buscar recursos para uma região castigada. Com isso, espera-se que a promoção e a difusão da qualidade de vida; quanto ao despertar da consciência de sua necessidade para o bem estar individual e coletivo, quanto à inclusão educacional e social, quanto à redução do tempo de exposição de crianças e adolescentes a situações de risco social - violência, trabalho infantil e fome - quanto à erradicação do trabalho infantil e finalmente, quanto à geração de emprego e renda para a população beneficiada e por conseguinte o Município como um todo. Mas, além do benefício à população, não podemos ficar só na análise sob a ótica da geração de empregos, ou de uma nova possibilidade econômica, por conta da falta de infraestrutura urbana como um todo, temos que ver outras questões que devem ser levadas em conta, entre elas os seus efeitos ambientais e principalmente sociais, pilares do desenvolvimento sustentável e da qualidade de vida tão procurada por todos nós. Este recurso é oriundo da emenda parlamentar de nº 29080008, do parlamentar EDUARDO AMORIM.

Categorias	Execução de Custeio, Obras e Serviços de Engenharia
Objeto do Convênio	Melhoramento e reforma de praça no município
Capacidade Técnica e Gerencial	Conforme o § 5º, inciso II do Art.7º e o inciso V do Art. 16 da Portaria Interministerial 424/2016, declaro que esta Prefeitura dispõe de estrutura física e de pessoal, com capacidade administrativa, técnica e gerencial para a execução do objeto proposto, assumindo inteira responsabilidade pelo cumprimento de todas as fases exigidas legalmente, inclusive as que se referem à licitação, acompanhamento da execução e prestação de contas.

Arquivos Anexos - Capacidade Técnica e Gerencial

Nome Arquivo	Data Upload	
Declaração de capacidade técnica e gerencial.pdf	10/04/2018	Baixar

OBTV

Opera por OBTV	Sim	Permite OBTV do tipo "OBTV para o Convênio"	Não
-----------------------	-----	--	-----

Dados Bancários

Banco	CAIXA ECONOMICA FEDERAL		
Agência	3303-0	Conta	0066472136
Situação	Conta Regularizada	Data da Última Modificação	26/06/2018 00:00:00
Descrição	A instituição bancária informou a regularização da conta do convênio e a mesma está pronta para ser movimentada.		

Datas

Data da Proposta	27/03/2018
Data Assinatura	23/08/2018
Convênio publicado no DOU em	24/08/2018
Data Início de Vigência	23/08/2018
Data Término de Vigência Atual	30/08/2021
Data Limite p/ Prestação de Contas	29/10/2021

Valores [Ver Histórico Valores](#)

R\$ 240.655,16 Valor Global
R\$ 222.857,14 Valor de Repasse
R\$ 17.798,02 Valor da Contrapartida
R\$ 17.798,02 Valor Contrapartida Financeira
R\$ 0,00 Valor Contrapartida Bens e Serviços
R\$ 0,00 Valor de Rendimentos de Aplicação

Anexos de comprovação da contrapartida

24/11/2020

Detalhar Proposta

Nome

Declaração de Contrapartida.pdf

Baixar Contrapartida

Cronograma orçamentário do valor do repasse

Ano

Valor (R\$)

2018

R\$ 222.857,14



24/11/2020



Detalhar Proposta

Modalidade

Contrato de Rep. 2018

Enviada para mandataria?

Sim Situação no SIAFI

Enviado para o SIAFI - 2019NS000289

Normal Situação de Contratação Atual Situação
Em execução

Empenhado Sim Publicação Publicado

Número do Convênio 879960/2018 Número da Proposta 054675/2018 Número Interno do Órgão 54675/2018 Número do Processo 546752018

Lista de Documentos Digitalizados

Nome Arquivo	Data Upload
OF 1309 2020 - PM Itabi - 1060985-77 - Ofício de Crédito de Recursos.pdf	31/08/2020 Baixar
Comprovante Itabi.pdf	31/08/2020 Baixar
CR 1060985-77_ITABI, Ofício, DCU, AR.pdf	08/02/2019 Baixar
OF 739 2020 - PM Itabi - 1060985-77 - Ofício de Crédito de Recursos.pdf	25/06/2020 Baixar
Comprovante de Recebimento do Município e Câmara.pdf	25/06/2020 Baixar
OF 767 2020 - PM Itabi - 1060985-77 - Ofício de Autorização de Início de Objeto (Portaria 424 2016).pdf	29/06/2020 Baixar
SIARG Fechada.pdf	24/09/2020 Baixar

CNPJ 13.113.063/0001-04 - MUNICÍPIO DE ITABI Proponente Executores
Nenhum registro foi encontrado.

[Detalhar](#)

Fundamento Legal Decreto n. 6.170/2007 Órgão 53000 - MINISTERIO DO DESENVOLVIMENTO REGIONAL Justificativa O município de Itabi está localizado na região norte do Estado de Sergipe, limitando-se a norte e oeste com Gararu, a leste com Nossa Senhora de Lourdes e Canhoba e a sul com Gracho Cardoso. A área municipal de 202,9km². A sede, numa altitude de 100 metros, está geograficamente definida pelas coordenadas 10°07'39" de latitude sul e 37°06'20" de longitude oeste. O acesso a partir de Aracaju, é feito pelas rodovias pavimentadas BR-235, BR-101, SE-310 SE-202 e SE-104, num percurso total de 138km, o município foi criado pela Lei Estadual no 525-A de 25/11/1953. A população total é de 5.160 habitantes, sendo que 2.631 residem na zona urbana e 2.529 na zona rural, com densidade demográfica é 25,43hab/km². As atividades agrícolas, da pecuária, turismo e de mineração de granitos, são as atividades econômicas mais importantes. A rocha granítica é utilizada na confecção de paralelepípedos e esculturas. A perspectiva de mudanças da realidade política e econômica nordestina exige a participação ativa dos diversos segmentos da sociedade, principalmente da iniciativa do poder público. A nossa população vem aumentando gradativamente e em consonância a isso percebemos a concentração de criança, adolescentes e jovens privados de alguns direitos sociais, o município ainda não dispõe suficientemente de espaços públicos de lazer, convivência, assistência à infância e às pessoas com deficiência que atuariam essa clientela e lhe proporcione uma melhor qualidade de vida. Nesse sentido nos preocupamos em pleitear melhoramento e reforma de Praça, são 05 (cinco) praças que receberão a intervenção: PRAÇA DA SANTA, PRAÇA DO BUGIO, PRAÇA ALTO DA PROVIDENCIA, PRAÇA SÃO JOÃO E PRAÇA MATA GRANDE. Percebemos um crescimento significativo populacional, a concentração de crianças, adolescentes e jovens durante os fins de semana, nos bares, nas lan houses ou em suas próprias residências na frente dos aparelhos de TV, justificam a falta de meios para o entretenimento em espaços urbanos e logradouros de uso público tais como: praças, parques, feiras, bulevares, calçadas, estruturas para a prática de atividades físicas e demais lugares de convívio social e lazer, considerando também, mobilidade urbana e acessibilidade para os portadores de deficiência. Constantemente moradores reclamam de focos de drogas e criminosos residentes na região. Percebemos facilmente famílias desestruturadas e crianças abandonadas a sorte, nas ruas buscando alimento, absolvidas por algum vício ou pegando fretes para ajuda na renda familiar. Sabemos que é na adolescência que as pessoas são facilmente influenciadas pelo consumismo, problemas psicológicos, costumes lesivos e outros que também influenciam as demais faixas etárias, gerando conflitos internos que desviam valores e aprendizagens antes obtidos. É sabido que a falta de equipamentos públicos comunitários voltados à cultura, saúde, educação, segurança, desporto, lazer, convivência e assistência à infância, não traz benefícios para o município. Portanto, estimulando a população a praticar atividades físicas, atua como um - antídoto - natural de vícios, gerando assim um maior comprometimento e desenvoltura para alcançar metas, reduz o estresse do dia-dia, melhora do humor, aumento da autoestima, mais auto eficiência e esquemas cognitivos, aspectos que favorecem o raciocínio otimista. Sabe-se que a falta de recursos do município impede a realização destas melhorias, e por isso torna-se necessário a viabilização deste projeto junto ao Governo Federal, no sentido de buscar recursos para uma região castigada. Com isso, espera-se que a melhoria da qualidade de vida, quanto ao despertar da consciência de sua necessidade para o

bem estar individual e coletivo, quanto à inclusão educacional e social, quanto à redução do tempo de exposição de crianças e adolescentes a situações de risco social - violência, trabalho infantil e fome - quanto à erradicação do trabalho infantil e finalmente, quanto à geração de emprego e renda para a população beneficiada e por conseguinte o Município como um todo. Mas, além do benefício à população, não podemos ficar só na análise sob a ótica da geração de empregos, ou de uma nova possibilidade econômica, por conta da falta de infraestrutura urbana como um todo, temos que ver outras questões que devem ser levadas em conta, entre elas os seus efeitos ambientais e principalmente sociais, pilares do desenvolvimento sustentável e da qualidade de vida tão procurada por todos nós. Categorias Obras e Serviços de Engenharia Objeto do Convênio Reforma, Ampliação e Melhoramento de Praças Capacidade Técnica e Gerencial Conforme o § 5º, inciso II do Art. 7º e o inciso V do Art. 16 da Portaria Interministerial 424/2016, declaro que esta Prefeitura dispõe de estrutura física e de pessoal, com capacidade administrativa, técnica e gerencial para a execução do objeto proposto, assumindo inteira responsabilidade pelo cumprimento de todas as fases exigidas legalmente, inclusive as que se referem à licitação, acompanhamento da execução e prestação de contas. Arquivos Anexos - Capacidade Técnica e Gerencial

Nome Arquivo	Data Upload	
Itabi - Declaração de Capacidade Técnica.pdf	28/06/2018	Baixar

Não OBTVO opera por OBTV Sim Permite OBTV do tipo "OBTV para o Conveniente"
 Dados Bancários Banco CAIXA ECONOMICA FEDERAL Agência 3303-0 Conta 0066472413 Situação Conta Regularizada Data da Última Modificação 12/12/2018 00:00:00 Descrição A instituição bancária informou a regularização da conta do convênio e a mesma está pronta para ser movimentada.
 Data da Proposta 28/06/2018 Data Assinatura 31/12/2018 Convênio publicado no DOU em 15/01/2019 Data Início de Vigência 31/12/2018 Data Término de Vigência Atual 30/08/2021 Data Limite p/ Prestação de Contas 29/10/2021

Valores **R\$ 465.000,00** Valor Global

R\$ 460.952,38 Valor de Repasse

R\$ 4.047,62 Valor da Contrapartida

R\$ 4.047,62 Valor Contrapartida Financeira

R\$ 0,00 Valor Contrapartida Bens e Serviços

R\$ 0,00 Valor de Rendimentos de Aplicação

Anexos de comprovação da contrapartida

Nome	
Declaração de Contrapartida.pdf	Baixar Contrapartida

Cronograma orçamentário do valor do repasse

Ano	Valor (R\$)
2018	R\$ 460.952,38

03/12/2019

REF. 303

Detalhar Proposta

Modalidade

Convênio

Situação no SIAFI

Enviado para o SIAFI -
2019NS001588Situação de Contratação
Atual

Normal

Situação

Em execução

Empenhado

simPublicação

Publicado

Número do Convênio

887239/2019

Número da Proposta

006155/2019

Número Interno do
Órgão

623024/2019

Número do Processo

72031.011489/2019-15

Lista de Documentos Digitalizados

Nome Arquivo

Data Upload

Baixar

Baixar

Detalhar

Comunicado de Promoção Pessoal de Itabi.pdf

22/11/2019

CONVÊNIO MTur MUNICÍPIO DE ITABI-SE - Nº 887239.pdf

22/11/2019

Proponente

CNPJ 13.113.063/0001-04 - MUNICÍPIO DE ITABI

Executores

Nenhum registro foi encontrado.

Fundamento Legal

Portaria MTur n 39, de 10 de março de 2019 e Portaria Interministerial n 424, de 30 de dezembro de 2016.

Órgão

54000 - MINISTERIO DO TURISMO

JustificativaCaracterização dos
interesses recíprocos

Itabi estará realizando neste ano a 39ª edição do Festival do Jegue. Nossa economia gira entorno da produção agropecuária. Nos últimos anos eventos como o Festival tem contribuído para impulsionar o comércio local. Apesar da Pedra da Paciência atrair bastante turistas, o Festival se tornou o principal atrativo. Promovemos ainda o Encontro Cultural, voltado para incentivar as tradições nordestinas, danças e apresentação de repentistas. Para contribuir o turismo, transmitiremos o vídeo do MTU

Público alvo

O evento integra o calendário oficial da cidade e do Estado, mas o público alvo, na sua grande maioria é formado por jovens, que vem de diversas cidades, inclusive de outros estados. Cabe observar aqui a presença de agricultores, vaqueiros e fazendeiros da região que dão um caráter cultural a Festa nos dias 07, 08 e 09 de dezembro de 2019.

Problema a ser resolvido

Em decorrência da pouca infraestrutura turística, a maioria dos municípios brasileiros, principalmente os localizados no nordeste, tem dificuldade em atrair turistas. Investimentos em promoção de eventos contribuem significativamente para a geração de emprego e renda, para o crescimento do município, enfim, esses eventos promovem o desenvolvimento econômico que possibilita uma melhora na arrecadação e que permite o município investir em infraestrutura para poder atrair turistas cada vez mais

Resultados esperados

Promover a difusão do turismo local e regional; aumentar o fluxo turístico; gerar emprego e renda; desenvolvimento econômico do município.

Relação entre a proposta
e os objetivos e
diretrizes do programa

O 39º Festival do Jegue, está relacionado aos objetivos e diretrizes do Programa, por se enquadrar como eventos Geradores de Fluxos Turísticos, possuidor de caráter tradicional, notório conhecimento popular e abrangência municipal e estadual.

Categorias

Execução de Custeio

Objeto do Convênio

39º FESTIVAL DO JEGUE DE ITABI

Capacidade Técnica e
Gerencial

Em atendimento ao disposto nos incisos II do §5º do Art. 7º, e V do art. 16, da Portaria Interministerial nº 424, de 30 de dezembro de 2016, alterada pela PI nº 101, de 20 de abril de 2017, atestamos para os devidos fins que este Município possui quadro de profissionais, que atende aos requisitos necessários de Capacidade Técnica e Gerencial para a execução do objeto proposto, tendo experiência no desenvolvimento das atividades que serão requeridas para a execução deste Convênio.

Arquivos Anexos - Capacidade Técnica e Gerencial

Nome Arquivo

Data Upload

Baixar

Declaração de Capacidade Técnica_corrigida.pdf

17/09/2019

OBTV

Opera por OBTV

Sim

Permite OBTV do tipo
"OBTV para o
Convênio"

Não

Dados Bancários

Banco

CAIXA ECONOMICA FEDERAL

Agência

3303-0

Conta

0060710290

Situação

Conta Regularizada

Data da Última
Modificação

25/11/2019 00:00:00

informações e regularização da conta do convênio e a mesma está



pronta para ser movimentada.

Datas

Data da Proposta	16/03/2019
Data Assinatura	22/11/2019
Convênio publicado no DOU em	25/11/2019
Data Início de Vigência	22/11/2019
Data Término de Vigência Atual	23/01/2020
Data Limite p/ Prestação de Contas	23/03/2020

Valores

R\$ 215.000,00	Valor Global
R\$ 214.000,00	Valor de Repasse
R\$ 1.000,00	Valor da Contrapartida
	R\$ 1.000,00 Valor Contrapartida Financeira
	R\$ 0,00 Valor Contrapartida Bens e Serviços
R\$ 0,00	valor de Rendimentos de Aplicação

Anexos de comprovação da contrapartida

Nome

Declaração de Contrapartida.pdf

[Baixar Contrapartida](#)**Cronograma orçamentário do valor do repasse**

Ano	Valor (R\$)
2019	R\$ 214.000,00

24/11/2020

FL N. 355

Ass. 

Detalhar Proposta

Modalidade

Convênio

Situação no SIAFI

Enviado para o SIAFI -
2019NS001080Situação de Comunicação
Atual

Cláusula Suspensiva

Detalhar Cláusula Suspensiva

Situação

Em execução

Empenhado

sim Publicação

Publicado

Número do Convênio

864389/2018

Número da Proposta

020007/2018

Número Interno do
Órgão

00098/2018

Número do Processo

23100.004255/2018-81

Lista de Documentos Digitalizados

Nome Arquivo

Data Upload

SEI_FUNASA - 1762078 - Ofício Circular.pdf

08/01/2020

[Baixar](#)

SE_0096_2018_ITABI.pdf

28/12/2018

[Baixar](#)

Proponente

CNPJ 13.113.083/0001-04 - MUNICIPIO DE ITABI

[Detalhar](#)**Executores**

Nenhum registro foi encontrado.

Fundamento Legal

Decreto nº 6.170, de 25 de julho de 2007, e Portaria Interministerial nº 424, de 30 de dezembro de 2016.

Órgão

36000 - MINISTERIO DA SAUDE

Órgão Vinculado

36211 - FUNDAÇÃO NACIONAL DE SAUDE

Justificativa

IMPLANTAÇÃO DE SISTEMA DE ABASTECIMENTO DE ÁGUA NO MUNICÍPIO DE ITABI/SE. O município de Itabi está localizado na região norte do Estado de Sergipe, limitando-se a norte e oeste com Gararu, a leste com Nossa Senhora de Lourdes e Canhoba e a sul com Gracho Cardoso. A área municipal de 202,9 km². A sede, numa altitude de 100 metros, está geograficamente definida pelas coordenadas 10°07'39" de latitude sul e 37°06'20" de longitude oeste. O acesso a partir de Aracaju, é feito pelas rodovias pavimentadas BR-235, BR-101, SE-310 SE-202 e SE-104, num percurso total de 138km, o município foi criado pela Lei Estadual nº 525-A de 25/11/1953. A população total é de 5.002 habitantes (IBGE 2016), com densidade demográfica é 25,43hab/km². As atividades agrícolas, da pecuária, turismo e de mineração de granitos, são as atividades econômicas mais importantes. Seu PIB per capita é de R\$ 8.850,17, com IDH de 0,602. Sabemos que todas as ações do Poder Público Municipal estão voltadas para a realização de atividades que sejam autossustentáveis e consigam desenvolver a qualidade de vida dos munícipes, dessa forma, justificada pela necessidade de atender à crescente demanda hídrica do Município, o empreendimento irá beneficiar mia 30 FAMILIAS da agricultura familiar no município principalmente em períodos de estiagem que assola a região, possibilitando que nesses períodos será possível ofertar água à população. O nível atual de atendimento dos sistemas de abastecimento d'água do município está na ordem de 65%. Com a implantação do sistema será possível ampliar a oferta e mensurar a demanda hídrica com o dimensionamento do sistema de abastecimento d'água para a agricultura familiar. O projeto, além dos aspectos técnicos, visa também compatibilizar tais aspectos com a realidade econômica do município. A implantação do sistema público de abastecimento de água impactará positivamente a vida dos munícipes com o objetivo de viabilizar a implantação do empreendimento. Sabemos que todas as ações do Poder Público Municipal estão voltadas para a realização de atividades que sejam autossustentáveis e consigam desenvolver o potencial econômico do município, dessa forma, a implantação desse tipo de obras é essencial à melhoria da qualidade de vida da população local, pois com o tratamento adequado da água tornando-a potável e para o consumo humano, evitando que doenças sejam proliferadas. Nessa perspectiva, a IMPLANTAÇÃO DE SISTEMA DE ABASTECIMENTO DE ÁGUA NO MUNICÍPIO, visa à melhoria das condições de oferta d'água no Município e a capacidade de dotar o município e as suas localidades de melhores acessos a recursos hídricos melhorando a qualidade dos bens produzidos pela agricultura familiar, impulsionando a economia local e incrementando a geração de emprego e renda. Com o objetivo de fortalecer o crescimento sócio econômico que seja capaz de evitar a migração de sua população para outros centros, visando melhorias na qualidade de vida para o município e sua população, tendo por objetivo mais amplo definir o processo de desenvolvimento local, visto que diante dos desafios encontrados, a promoção do desenvolvimento socioeconômico regional requer políticas públicas elaboradas a partir desse tipo de parcerias entre o Governo Federal e os Municípios. Essas políticas públicas contribuem significativamente com o crescimento econômico dos municípios, auxiliando diretamente na redução das desigualdades regionais, sendo esse um dos principais objetivos do Plano Nacional de Desenvolvimento Regional

(PNDR). Além disso, faz-se necessário um grande esforço para o fortalecimento da economia local, seja através da busca de novas tecnologias voltadas para a agricultura familiar ou na articulação das cadeias produtivas com vistas ao desenvolvimento da comercialização dos bens produzidos pela agricultura familiar a partir do entendimento dos aspectos políticos, sociais, econômicos e ambientais, que determinam sua evolução e contribuam para a ocupação do seu espaço num contexto mais amplo, perfazendo assim, o apoio a toda cadeia de valor e promovendo sua dinamização inclusive com implantação de estruturas físicas para produção, beneficiamento e de apoio logístico além de aquisição de equipamentos, materiais e insumos. Estabelecendo, a partir do conhecimento do potencial do Município, revelado por meio da análise e melhorias da economia local, estratégias que orientam a adoção de providências concretas, para se atingir os resultados pretendidos com a obtenção do específico objeto para o crescimento e desenvolvimento no nosso município através do objeto pleiteado.

Categorias	Obras e Serviços de Engenharia
Objeto do Convênio	IMPLANTAÇÃO DE SISTEMA DE ABASTECIMENTO DE ÁGUA DO MUNICÍPIO DE ITABI/SE
Capacidade Técnica e Gerencial	Em atendimento ao disposto nos incisos II do §5º do Art. 7º, e V do art. 16, da Portaria Interministerial nº 424, de 30 de dezembro de 2016, e suas alterações, atende aos devidos fins que este Município possui quadro de profissionais, que atende aos requisitos necessários de Capacidade Técnica e Gerencial para a execução do objeto proposto, tendo experiência no desenvolvimento das atividades que serão requeridas para a execução deste Convênio.

Arquivos Anexos - Capacidade Técnica e Gerencial

Nome Arquivo	Data Upload	
Declaração de Capacidade Técnica e Gerencial.pdf	04/04/2018	Baixar

OBTV

Opera por OBTV	Sim	Permite OBTV do tipo "OBTV para o Conveniente"	Não
-----------------------	-----	---	-----

Dados Bancários

Banco	CAIXA ECONOMICA FEDERAL		
Agência	3303-0	Conta	110231
Situação	Conta Regularizada	Data da Última Modificação	31/12/2019 00:00:00
Descrição	A instituição bancária informou a regularização da conta do convênio e a mesma está pronta para ser movimentada.		

Datas

Data da Proposta	19/03/2018
Data Assinatura	31/12/2018
Convênio publicado no DOU em	18/01/2019
Data Início de Vigência	31/12/2018
Data Término de Vigência Atual	31/12/2021
Data Limite p/ Prestação de Contas	01/03/2022

Valores

R\$ 250.000,00 Valor Global
R\$ 250.000,00 Valor de Repasse
R\$ 0,00 Valor da Contrapartida
R\$ 0,00 Valor Contrapartida Financeira
R\$ 0,00 Valor Contrapartida Bens e Serviços
R\$ 0,00 Valor de Rendimentos de Aplicação

Anexos de comprovação da contrapartida

Nenhum registro foi encontrado.

Cronograma orçamentário do valor do repasse

Ano	Valor (R\$)
2018	R\$ 50.000,00
2019	R\$ 200.000,00

(

)

)

Acompanhamento de Operações

Setor Público



Início > Filtro > Lista > Operação

Operação Contratada

Objeto do Contrato

aquisição de uma (01) retroescavadeira com potência mínima de 100 hp.

Tramitação

Entrada da Proposta	Disponibilidade Orcamentária	Contratação	Análise Técnica de Engenharia	Síntese do Projeto Aprovado	Licitação	Autorização de Início de Obra	Execução	Conclusão
---------------------	------------------------------	-------------	-------------------------------	-----------------------------	-----------	-------------------------------	----------	-----------

Legenda: Não Iniciado Em Andamento Concluído Cancelado Não se Aplica

Contrato: 01003392-82**SIAFI:** 0000781195**SICONV:** 0429942012**Município Beneficiário:**
ITABI - SE**Contratado:**
MUNICIPIO DE ITABI**Programa/Ação:**
PRONAT-DESENV SUST DE
TERRITORIOS RURAIS**Contratação:** 13/03/2013**Publicação D.O.U.:** 18/03/2013**Vigência:** 29/06/2017**SPA:****Investimento:**
R\$ 290.000,00**Repasse:**
R\$ 282.750,00**Valor Liberado*:**
R\$ 282.750,00**Percentual Obra/Serviço:**
0,00%**Percentual Informado Tomador
Obra/Serviço:**
0,00%**Previsão Obra/Serviço:** 1 mês**Situação Obra/Serviço:**
Não iniciado**Última Medição:**


PRESTAÇÃO DE CONTAS

Recebimento PCF/CAIXA:
05/08/2019**Aprovação CAIXA:** 10/03/2020**Homologação SIAFI:** 18/06/2020**Registro Aprovação SIAFI:**
2020NS000937**Situação do Contrato:**
Contratada**Estágio:**
Normal


*Valor liberado na conta vinculada do Contrato, bloqueado no caso de pendências jurídicas e/ou técnicas (obras/serviços)

Galeria de Imagens

Não há fotos publicadas para este contrato.



CAIXA



Acompanhamento de Operações

Setor Público

Início > Filtro > Lista > Operação

Operação Contratada

Objeto do Contrato

aquisição de um (01) caminhão chassi, equipado com tanque com capacidade de 9.000 lts.

Tramitação

Entrada da Proposta	Disponibilidade Orçamentária	Contratação	Análise Técnica de Engenharia	Síntese do Projeto Aprovado	Licitação	Assinatura de Início de Obra	Execução	Conclusão

Legenda: Não Iniciado Em Andamento Concluído Cancelado Não se Aplica

Contrato: 01003398-13

SIAFI: 0000781129

SICONV: 0457522012

Município Beneficiado:
ITABI - SE

Contratado:
MUNICIPIO DE ITABI

Programa/Ação:
PRONAT-DESENV SUST DE
TERRITORIOS RURAIS

Contratação: 13/03/2013

Publicação D.O.U.: 18/03/2013

Vigência: 29/06/2017

SPA:

Investimento:
R\$ 200.000,00

Repasso:
R\$ 195.000,00

Valor Liberado*:
R\$ 195.000,00

Percentual Obra/Serviço:
0,00%

Percentual Informação Tomador
Obra/Serviço:
0,00%

Previsão Obra/Serviço: 1 mês

Situação Obra/Serviço:
Não Iniciado

Última Medição:

PRESTAÇÃO DE CONTAS

Recabimento PCF/CAIXA:
30/10/2019

Aprovação CAIXA: 30/10/2019

Homologação SIAFI: 21/02/2020

Registro Aprovação SIAFI:
2020NS000218

Situação do Contrato:
Contratada

Estágio:
Normal

*Valor liberado na conta vinculada do Contrato, bloqueado no caso de pendências jurídicas e/ou técnicas (obras/serviços)

Galeria de Imagens

Não há fotos publicadas para este contrato.

VOLTAR

NOVA OPERAÇÃO

EDITAR

Acompanhamento de Operações

Setor Público

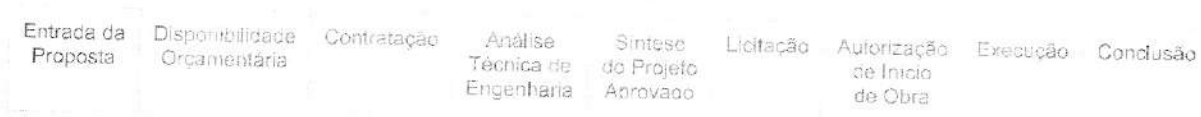
[Início](#) > [Filtro](#) > [Lista](#) > [Operação](#)

Operação Contratada

Objeto do Contrato

aquisição de um caminhão chassi com uma caçambá basculante

Tramitação



Legenda: Não Iniciado Em Andamento Concluído Cancelado Não se Aplica

Contrato: 01003422-37

SIAFI: 0000781193

SICONV: 0544132012

Município Beneficiado:
ITABI - SE

Contratado:
MUNICIPIO DE ITABI

Programa/Ação:
PRONAT-DESENV SUST DE
TERRITORIOS RURAIS

Contratação: 13/03/2013

Publicação D.O.U.: 18/03/2013

Vigência: 29/06/2017

SPA:

Investimento:
R\$ 200.000,00

Repasse:
R\$ 196.000,00

Valor Liberado*:
R\$ 196.000,00

Percentual Obra/Serviço:
0,00%

**Percentual Informado Tomador
Obra/Serviço:**
0,00%

Previsão Obra/Serviço: 1 mês

Situação Obra/Serviço:
Não iniciado.

Última Medição:

PRESTAÇÃO DE CONTAS

Recebimento PCF/CAIXA:
09/01/2020

Aprovação CAIXA: 09/01/2020

Homologação SIAFI: 21/02/2020

Registro Aprovação SIAFI:
2020NS000219

Situação do Contrato:
Contratada

Estágio:
Normal

*Valor liberado na conta vinculada do Contrato, bloqueado no caso de pendências jurídicas e/ou técnicas (obras/serviços)

Galeria de Imagens

Não há fotos publicadas para este contrato.

[VOLTAR](#) [NOVA OPERAÇÃO](#) [OPERAÇÃO](#)

FLN. 360
17/08/2020
Ass.

Detalhar Proposta

Enviado para o SIAFI -
2017NS001127

Modalidade	Convênio	Situação no SIAFI	
Situação de Contratação Atual	Normal		
Situação	Prestação de Contas Concluída	Publicado	
	Empenhado	simPublicação	
Número do Convênio	852390/2017	Número de Proposta	031086/2017
Número Interno do Órgão	61056/2017		
Número do Processo	72031.017128/2017-11		

Lista de Documentos Digitalizados

Nome Arquivo	Data Upload	
CV 852390 2017 MINUTA CV_ITABI_ SE 22-11.pdf	24/11/2017	Baixar
SEI_MTUR - 0154599 - Comunicado Itabi.pdf	27/11/2017	Baixar
Proponente	CNPJ 13.113.063/0001-04 - MUNICIPIO DE ITABI	Detalhar

Executores

Nenhum registro foi encontrado.

Fundamento Legal	Portaria Interministerial n 424/2016 e Portaria MTur n 39/2017
Órgão	54000 - MINISTERIO DO TURISMO
Justificativa	

O 37º FESTIVAL DO JEGUE será realizado nos dias 9 e 10 de dezembro de 2017. Este evento estará sendo realizado no mês de dezembro com o objetivo de atrair o turista para o nosso município e consequentemente poder melhorar a economia local. O município de Itabi está localizado na região norte do Estado de Sergipe, limitando-se a norte e oeste com Gararu, a leste com Nossa Senhora de Lourdes e Canhoba e a sul com Gracho Cardoso. A área municipal de 202,9km². A sede, numa altitude de 100 metros, está geograficamente definida pelas coordenadas 10º07'39" de latitude sul e 37º06'20" de longitude oeste. O acesso a partir de Aracaju, é feito pelas rodovias pavimentadas BR-235, BR-101, SE-310 SE-202 e SE-104, num percurso total de 138km, o município foi criado pela Lei Estadual no 525-A de 25/11/1953. A população total é de 5 002 habitantes (IBGE 2016), com densidade demográfica é 25,43hab/km². As atividades agrícolas, da pecuária, turismo e de mineração de granitos, são as atividades econômicas mais importantes. Seu PIB per capita é de R\$ 8.850,17, com IDH de 0,602. O FESTIVAL DO JEGUE DE ITABI é realizado há mais de 35 anos, sempre entre a terceira e quarta semana de novembro, é um acontecimento social que se alia à marca indelével da irreverência do povo itabiense e está na sua 37ª edição. Embora num ambiente mais descontraído, é uma grande celebração entre as famílias, os amigos e turistas, que se reúnem na cidade de Itabi para viverem momentos de alegria e confraternização e celebrar a homenagem ao animal que ajuda na lida diária do homem do campo, sendo Itabi um dos municípios com o maior número de Jegues do Brasil. Também podemos citar O ITABI FEST FOLIA, que nasceu em 1997, que está na 14ª edição e é realizado no mês de abril, OS FESTEJOS JUNINOS e a CAVALGADA DA LUÁ que é realizada por particulares com o apoio do município, ambos eventos são de relevância a população e aos turistas que veem visitar o município. O evento atrai turistas de várias partes do País, e integra o calendário oficial da cidade e do Estado. A presença de agricultores, vaqueiros e fazendeiros da região dão caráter cultural à Festa. E como nos grandes eventos, o comércio local e o turismo são aquecidos, movimentando a economia do município: o mercado formal requisito reforço de pessoal para as lojas, restaurantes, hotéis e pousadas, enquanto que o informal toma a iniciativa de vender lanches, souvenirs e – principalmente – artigos que remetem a homenagem ao Jegue, símbolo maior da festa. Tal movimento insere novos trabalhadores no mercado, injeta receita no Município e alivia a pressão da busca por empregos junto ao poder público. Esse Projeto tem como contexto apresentar o relato do 37º Festival do Jegue da Cidade de Itabi, será executado pelo Município e tem caráter contributivo na valorização da nossa cultura, está voltado para manter as tradições culturais como Desfile de Jegue Fantasiado, Corrida de Jegue, Cavalgada, entre outros. O evento é conhecido nacionalmente pela grande cobertura da mídia nacional tendo uma excelente divulgação através da mídia como Globo Rural, Fantástico, Hora Um, Record, e outros. A corrida do Jegue teve início no ano de 1979 com a Primeira Corrida de Jegue. A Festa tem um grande significado cultural, pois o jegue é um animal da região, muito utilizado nas atividades agropecuárias, por conta disso, criou-se o Festival do Jegue. Trata-se de um evento tradicional no município e na região, que há muito tempo vem sendo realizado pela prefeitura e o resultado das últimas edições tem nos direcionado para cada vez mais realizamos evento desse tipo, uma vez que, tem se propagado muito em todo o Estado, além de já ter sido matéria de vários programas televisivos do País. Estima-se

um público de mais 30.000 VISITANTES/ TURISTAS durante o evento. Portanto, este fluxo de visitantes vindo dos municípios vizinhos, valorizamos o trabalho cultural agregando benefícios junto à comunidade em que estão inseridos, empregando e proporcionando à região uma nova geração de renda durante o evento, aumentando o faturamento de lojas, restaurantes, hotéis, lanchonetes etc., reforçando a autoestima e promovendo o exercício da cidadania através do respeito ao patrimônio cultural e ambiental de nosso município e região. Com o recurso que ora pleiteamos poderemos proporcionar um aumento significativo no fluxo do comércio local, gerando mais de 2.000 empregos diretos e indiretos. Vale salientar que nas edições anteriores de 2013 (20 a 22/Set), 2014 (19 a 21/Set), 2015 (18 a 20/Set) tivemos em torno de 20 a 24 mil visitantes/turistas, ocasionando um impacto positivo no turismo e na economia da Região Turística do Polo do Velho Chico. Os VÍDEOS INSTITUCIONAIS do Ministério do Turismo serão exibidos durante o evento em Telão/Projeto e as divulgações dos eventos são feitas via mídia digital e redes sociais. Trata-se de recurso oriundo de emenda parlamentar de Nº 31000006 de autoria do Deputado Fábio Mitidieri.

Categorias	
Objeto do Convênio	37º FESTIVAL DO JEGUE NA CIDADE DE ITABI/SE.
Capacidade Técnica e Gerencial	Em atendimento ao disposto nos incisos II do §5º do Art. 7º, e V do art. 16, da Portaria Interministerial nº 424, de 30 de dezembro de 2016, alterada pela PI nº 101, de 20 de abril de 2017, atestamos para os devidos fins que este Município possui quadro de profissionais, que atende aos requisitos necessários de Capacidade Técnica e Gerencial para a execução do objeto proposto, tendo experiência no desenvolvimento das atividades que serão requeridas para a execução deste Convênio.

Arquivos Anexos - Capacidade Técnica e Gerencial

Nome Arquivo	Data Upload	
Itabi - 37 Festival do Jegue - Declaração de capacidade técnica e gerencial.pdf	18/08/2017	Baixar
Declaração de capacidade técnica e gerencial.pdf	18/11/2017	Baixar
Declaração de capacidade técnica e gerencial 17.11.pdf	17/11/2017	Baixar

OBTV

Opera por OBTV	Sim	Permite OBTV de tipo "OBTV para o Convênio"	Não
----------------	-----	---	-----

Dados Bancários

Banco	CAIXA ECONOMICA FEDERAL		
Agência	3303-0	Conta	0060710070
Situação	Conta Regularizada	Data da Última Modificação	11/12/2017 00:00:00
Descrição	A instituição bancária informou a regularização da conta do convênio e a mesma está pronta para ser movimentada.		

Datas

Data da Proposta	14/08/2017
Data Assinatura	24/11/2017
Convênio publicado no DOU em	01/12/2017
Data Início de Vigência	25/11/2017
Data Término de Vigência Atual	08/02/2018
Data Limite p/ Prestação de Contas	24/05/2019

Valores

R\$ 167.000,00	Valor Global
R\$ 166.000,00	Valor de Repasse
R\$ 1.000,00	Valor da Contrapartida
R\$ 1.000,00	Valor Contrapartida Financeira
R\$ 0,00	Valor Contrapartida Bens e Serviços
R\$ 0,00	Valor de Rendimentos de Aplicação

Anexos de comprovação da contrapartida

Nome	Declaração de Contrapartida.pdf	Baixar Contrapartida
------	---------------------------------	--------------------------------------

Cronograma orçamentário do valor do repasse

Ano	Valor (R\$)
2017	R\$ 166.000,00





DECLARAÇÃO PARA FINS COMPROBATÓRIOS DE CAPACIDADE TÉCNICA

Declaro para quaisquer fins que o especialista em gestão de convênios Wandebregue Cavalcante Batista, com escritório localizado na Av. Farmacêutica Cezartina Régis – Jabutiana – nº 35, Aracaju – Sergipe, portador do CPF 003.559.425-00, durante o período de 01.01.2019 a 14.12.2020, prestou serviços na gestão de convênios, contratos de repasse, conforme abaixo descrito, ao Município de Nossa Senhora da Glória. Registramos que os serviços foram executados com qualidade e tempestividade, demonstrando capacidade técnica, presteza, urbanidade e celeridade na execução dos serviços contratados.

1. Detalhamento dos serviços contratados e prestados ao Município de Nossa Senhora da Glória:

a) Cadastramento de servidores do município no Sistema de Convênios do Governo Federal (SICONV);

b) Realização das seguintes tarefas: inclusão de propostas/plano de trabalho, respostas à pareceres técnicos das propostas inseridas no sistema, realização de ajustes de plano de trabalho e realização de Termos aditivos de valor ou de prorrogação de prazo.

c) Capacitação de servidores para uso do SICONV, especificamente nas seguintes tarefas: inclusão de propostas/plano de trabalho, na resposta a pareceres técnicos das propostas inseridas e na realização de ajustes de planos de trabalho.

d) Capacitação de servidores para uso do SICONV, especificamente nas seguintes tarefas: inclusão de procedimentos licitatórios, de contratos com fornecedores/prestadores de serviços, de termos aditivos, de notas fiscais, processos de pagamentos, de informações sobre contrapartida, na emissão de relatórios, de pagamento via OBTV e na realização de prestação de contas, parcial e final.



ESTADO DE SERGIPE
MUNICÍPIO DE NOSSA SENHORA DA GLÓRIA
GABINETE DO PREFEITO



CONVÊNIOS/CONTRATOS DE REPASSE EM EXECUÇÃO			
Nº DO CONVÊNIO/CONTRATO DE REPASSE	ÓRGÃO CONCEDENTE	OBJETO DA PROPOSTA	SITUAÇÃO DO CONVÊNIO
CONTRATO DE REPASSE: 893997/2019 OPERAÇÃO: 1068483-91	Ministério do Desenvolvimento Regional	Pavimentação de Ruas do Conjunto Antônio Francisco	Em execução, conforme comprovação em anexo.
CONTRATO DE REPASSE: 893704/2019 OPERAÇÃO: 1068364-73	Ministério do Desenvolvimento Regional	Pavimentação de Ruas do Bairro Nova Brasília e Outras	Em execução, conforme comprovação em anexo.
CONTRATO DE REPASSE: 895677/2019 OPERAÇÃO: 1067027-33	Ministério da Cidadania	Construção de Quadra Coberta no povoado tanque de pedra	Em execução, conforme comprovação em anexo.
CONTRATO DE REPASSE: 885269/2019 OPERAÇÃO: 1064665-39	Ministério do Desenvolvimento Regional	Pavimentação de Ruas	Em execução, conforme comprovação em anexo.
CONTRATO DE REPASSE: 879526/2018 OPERAÇÃO: 1062019-18	Ministério da Cultura	Aquisição de Instrumentos Musicais	Em execução, conforme comprovação em anexo.
CONTRATO DE REPASSE: 872131/2018 OPERAÇÃO: 1056411-48	Ministério das Cidades	Pavimentação de vias Públicas	Em execução, conforme comprovação em anexo.
CONTRATO DE REPASSE: 874491/2018 OPERAÇÃO: 1060430-01/2018	Sec. Espec. de Agric. Famil. e do Desenv. Agrario	Aquisição de equipamentos para o desenvolvimento da agricultura familiar	Em execução, conforme comprovação em anexo.



FL. Nº: 365
Ass. 2

ESTADO DE SERGIPE
MUNICÍPIO DE NOSSA SENHORA DA GLÓRIA
GABINETE DO PREFEITO

CONTRATO DE REPASSE: 871883/2018 OPERAÇÃO: 1058519-66	Ministério das Cidades	Pavimentação da Avenida Gerino Tavares de Lima - 2º Etapa	Em execução, conforme comprovação em anexo.
CONTRATO DE REPASSE: 845863/2017 OPERAÇÃO: 1040964-70	Ministério das Cidades	Pavimentações de Vias Públicas	Em execução, conforme comprovação em anexo.
CONTRATO DE REPASSE: 799342/2013 OPERAÇÃO: 1013260-19	Ministério do Turismo	Construção de Pórticos	Em execução, conforme comprovação em anexo.
CONTRATO DE REPASSE: 705280/2009 OPERAÇÃO: 0296882-12	Ministério do Esporte	Construção da Praça da Juventude	Em execução, conforme comprovação em anexo.

CONVÊNIOS/CONTRATOS DE REPASSE COM PRESTAÇÃO DE CONTAS APROVADA

Nº DO CONVÊNIO/CONTRATE DE REPASSE	ÓRGÃO CONCEDENTE	OBJETO DA PROPOSTA	SITUAÇÃO DA PROPOSTA
CONTRATO DE REPASSE: 852924/2017	Ministério do Turismo	Carnaforró 2018 (20º edição)	Prestação de Contas Aprovada, conforme comprovação em anexo.
CONTRATO DE REPASSE: 844059/2017 OPERAÇÃO: 1043806-74	Ministério do Desenvolvimento Social	Construção do CRAS	Prestação de Contas Aprovada, conforme comprovação em anexo.



ESTADO DE SERGIPE
MUNICÍPIO DE NOSSA SENHORA DA GLÓRIA
GABINETE DO PREFEITO

FL. Nº. 366
Ass. *el*

CONTRATO DE REPASSE: 852158/2017 OPERAÇÃO: 1038164-66	Ministério do Esporte	Construção de Quadra Coberta no Povoado Quixaba	Prestação de Contas Aprovada, conforme comprovação em anexo.
CONTRATO DE REPASSE: 856727/2017 OPERAÇÃO: 1037873-98	Ministério das Cidades	Pavimentação de vias públicas (Ruas: José Januário, Antônio Oliveira dos Santos, Justo Andrade e Rua Projetada)	Prestação de Contas Aprovada, conforme comprovação em anexo.
CONTRATO DE REPASSE: 847146/2017 OPERAÇÃO: 1042406-78	Ministério das Cidades	Pavimentação de vias públicas (Ruas: Travessa Luiz Macedo, Gileno Pereira e outras)	Prestação de Contas Aprovada, conforme comprovação em anexo.
CONTRATO DE REPASSE: 830247/2016 OPERAÇÃO: 1029689-97	Ministério das Cidades	Pavimentação de vias públicas (1ª etapa da Avenida Gerino Tavares de Lima)	Prestação de Contas Aprovada, conforme comprovação em anexo.
CONTRATO DE REPASSE: 834720/2016 OPERAÇÃO: 1034689-61	Ministério das Cidades	Pavimentação de vias públicas (Itamar franco, José Reis, travessa Arnaldo da costa e outras)	Prestação de Contas Aprovada, conforme comprovação em anexo.
CONTRATO DE REPASSE: 806931/2014 OPERAÇÃO: 1014932-88	Ministério do Esporte	Construção de uma Quadra no Assentamento Boa Hora	Prestação de Contas Aprovada, conforme comprovação em anexo.

el



ESTADO DE SERGIPE
MUNICÍPIO DE NOSSA SENHORA DA GLÓRIA
GABINETE DO PREFEITO

FL. Nº. 367
Ass. 02

<p>CONTRATO DE REPASSE: 759875/2011 OPERAÇÃO: 0367990-31</p>	<p>Ministério do Turismo</p>	<p>Pavimentação das Ruas Engenheiro Jorge Neto e Monte Alegre</p>	<p>Prestação de Contas Aprovada, conforme comprovação em anexo.</p>
--	----------------------------------	---	---

À vista dos serviços acima detalhadamente expostos, contratados por este Município e realizados pelo Wandebert Cavalcante Batista, ATESTAMOS, com louvor, a sua capacidade técnica.

Nossa Senhora da Glória, 15 de dezembro de 2020.

Francisco Carlos Nogueira Nascimento
Francisco Carlos Nogueira Nascimento

FRANCISCO CARLOS NOGUEIRA NASCIMENTO
Prefeito Municipal



CARTÓRIO DO 8º OFÍCIO
TABELIÃO: DANIEL PIERRETTI

Reconheço por semelhança a(s) firma(s) de:
Francisco Carlos Nogueira Nascimento *****

Selo TJSE: 202029527152234

Acesse: <http://www.tjse.jus.br/x/NTBKQ4>


Aracaju, 21/12/2020 11:51:30 23478

Cláudia Luana Soares Bettamio de Sousa - Escrevente Autorizada

Emol.: R\$3,80 Selo: R\$0,00 FERD: R\$0,76 Total: R\$4,56

RUA LAGARTO, 1332 - SÃO JOSÉ - ARACAJU - SE - CEP 49.010-390 - TEL.: 79.3214.3397

FL. Nº. 368
Ass. 2



VÁLIDA EM TODO O TERRITÓRIO NACIONAL

REGISTRO GERAL 444.885 2.VIA DATA DE EXPEDIÇÃO 15/01/2013

NOME
FRANCISCO CARLOS NOGUEIRA NASCIMENTO

FILIAÇÃO
NÃO DECLARADO
ELZA NOGUEIRA

NATALIDADE
GUARARAPES-SP DATA DE NASCIMENTO 30/03/1963

DOC ORIGEM
CT. CASAMENTO NR 2181 LV 06BAUX FL 0168

CPF CART DIST COM NOSSA SENHORA DA GLÓRIA SE
236.497.835-72

PIS 10000955431 ASSINATURA DO DIRETOR

LEI Nº 7.116 DE 29/08/83

LN. 309
2



ESTADO DE SERGIPE
CÂMARA MUNICIPAL DE NOSSA SENHORA DA GLÓRIA

CERTIFICADO que esta cópia fotostática
é reprodução fiel do original que me foi
apresentado para autenticação.

11/01/2017
M55000475825108
x/PRFF/PT

TERMO DE POSSE E COMPROMISSO

No primeiro dia do mês de janeiro de dois mil e dezessete, às 20 horas, Câmara Municipal de Nossa Senhora da Glória / SE, no Plenário Vereador Carlos Henrique Melo, localizado na Praça Filermom Bezerra Lemos 172, em **SESSÃO ESPECIAL**, foi instalada a 18ª Legislatura, com a presença dos seguintes Vereadores: **ARIELLE MATOS CRUZ (PSC); ASTROGILDO SOARES DA COSTA (PDT); EDIVALDO NEVES DA SILVA (PTB); EVERTON DOS SANTOS FILHO (PRB); FLÁVIO VIEIRA DOS SANTOS (PT); IVANEIDE LIMA FARIAS DANTAS (PSD); JOSÉ ADENILTON RIBEIRO ARAGÃO (PRB); JOSE ETELVAN OLIVEIRA MELO JUNIOR (PSD); MARIA JOSE DOS SANTOS (PT); MARIA IVANI NUNES (PTC); MARAYSA SILVA DANTS (PSDB) e VALDENICE VIEIRA DE SANTANA MOTA (PP)**. A recém empossada Presidenta da novel Mesa Diretora, Vereadora **IVANEIDE LIMA FARIAS DANTAS (PSD)**, o 1º Secretário Vereador **JOSE ETELVAN OLIVEIRA MELO JUNIOR (PSD)** e a 2ª Secretária Vereador **MARIA IVANI NUNES (PTC)**, anunciaram a entrada do Senhor **FRANCISCO CARLOS NOGUEIRA NASCIMENTO (CHICO DO CORREIO) - (PT)**, Prefeito eleito do Município de Nossa Senhora da Glória / SE, e a Senhora **MARISA ADRIANA SILVA DANTAS (ADRIANA DE ANCELMO) - (PR)**, Vice Prefeita eleita, ambos diplomados em 15 de dezembro de 2016 pela Justiça Eleitoral, conforme se demonstram os atos oficiais apresentados a esta Casa Legislativa, os quais, convidados pela Presidenta da Mesa Diretora da Câmara Municipal, dirigiram-se ao Plenário e prestaram, na forma da Lei, o seguinte Termo de Compromisso: "**PROMETO EXERCER COM DIGNIDADE E DEDICAÇÃO, O MANDATO POPULAR QUE ME FOI CONFIADO, PROMETO CUMPRIR A CONSTITUIÇÃO FEDERAL, A CONSTITUIÇÃO ESTADUAL, A LEI ORGANICA MUNICIPAL E AS DEMAIS LEIS DO PAIS; TRABALHAR PELO ENGRANDECIMENTO E PROGRESSO DO MUNICIPIO DE NOSSA SENHORA DA GLÓRIA E PARA O BEM GERAL DE SEUS HABITANTES**". Ao final, os empossados responderam, **ASSIM PROMETO**. Em seguida a Presidenta

(Handwritten signatures and stamps)



ESTADO DE SERGIPE
CÂMARA MUNICIPAL DE NOSSA SENHORA DA GLÓRIA

CERTIFICO que esta cópia fotostática é reprodução fiel do original que me foi apresentado conferindo-a e autenticando-a.

10/01/2017

Selo TUSE 2014 493 34000 594
Acesse www.tuse.org.br/PREFEIT

IVANEIDE LIMA FARIAS DANTAS, usando das atribuições conferidas por lei, solenemente, **DECLAROU EMPOSSADOS** o Senhor **FRANCISCO CARLOS NOGUEIRA NASCIMENTO (CHICO DO CORREIO)**, no cargo de **PREFEITO MUNICIPAL** de Nossa Senhora da Glória / SE, e a Senhora **MARISA ADRIANA SILVA DANTAS (ADRIANA DE ANCELMO)**, no cargo de **VICE PREFEITA MUNICIPAL** de Nossa Senhora da Glória / SE, cargos para os quais foram eleitos em 02 de outubro de 2016, com mandatos de 1º de janeiro de 2017 e a expirar-se em 31 de dezembro de 2020. E para constar, foi lavrado este **TERMO DE POSSE E COMPROMISSO**, que vai assinado pela Presidenta da Câmara Municipal de Vereadores, pelos empossados e pelos demais Vereadores presentes. Nossa Senhora da Glória (SE), em 1º de janeiro de 2017.

Ivaneide Lima Farias Dantas
Ivaneide Lima Farias Dantas
Presidenta da Câmara

Francisco Carlos Nogueira Nascimento
Francisco Carlos Nogueira Nascimento
Prefeito

Marisa Adriana Silva Dantas
Marisa Adriana Silva Dantas
Vice Prefeita

Flavio Vieira dos Santos
Flavio Vieira dos Santos
Vice-Presidente

Jose Etelvan Oliveira Melo Junior
Jose Etelvan Oliveira Melo Junior
1º Secretário

Maria Ivani Nunes
Maria Ivani Nunes
2ª Secretária

Edivaldo Neves da Silva
Edivaldo Neves da Silva
Vereador

Everton dos Santos Filho
Everton dos Santos Filho
Vereador

Arielle Matos Cruz
Arielle Matos Cruz
Vereadora

Maria Jose dos Santos
Maria Jose dos Santos
Vereadora


Jose Adenilton Ribeiro Aragão
Jose Adenilton Ribeiro Aragão
Vereador

Luiz Carlos de Almeida
Luiz Carlos de Almeida
Vereador

Maraysa Silva Dantas
Maraysa Silva Dantas
Vereadora

Valdenice Vieira de Santana Mota
Valdenice Vieira de Santana Mota
Vereadora





PODER JUDICIÁRIO
TRIBUNAL REGIONAL ELEITORAL DE SERGIPE

DIPLOMA

O Presidente da 17ª Junta Eleitoral, no uso das atribuições que lhe conferem os arts. 40, IV, e 215 do Código Eleitoral (Lei nº 4.737, de 15 de julho de 1965), tendo em vista a proclamação do resultado das Eleições de 2 de outubro de 2016, expede o diploma de Prefeito a:

FRANCISCO CARLOS NOGUEIRA NASCIMENTO

Eleito(a) pela Coligação **GLÓRIA DE TODOS** PARA **TODOS** (PT/PR/PTB/PSD/PTC/PSDB/PCdoB/SD/PSDC/PDT/DEM) por ter obtido 13.002 votos preferenciais, do total de 20.357 votos válidos, conforme Ata Geral das Eleições Municipais de Nossa Senhora da Glória/SE. Nossa Senhora da Glória(SE), 15 de dezembro de 2016.

Karlos Max Araujo Alves
Karlos Max Araujo Alves

Presidente da 17ª Junta Eleitoral

Fl. nº 371
An. 00


CARTÃO DO 2º OFÍCIO
M.ª Sra. da Glória

10/01/2017

Edvaldo Alves da Silva
Escrivente


CERTIFICADO que esta cópia fotostática é reprodução fiel do original que me foi apresentado conferindo-a autenticando-a.

Selo TJSE 2017 29234000580
Acesso www.tjse.jus.br x/6EUT89



PROPOSTAS/PLANOS DE TRABALHO APROVADOS

Modalidade	Contrato de Repasse.		Enviada para mandatária?	Sim
Situação	Proposta/Plano de Trabalho Aprovados			
	Empenhado	Sim	Publicação	Não Publicado
Número do Pré-Convênio	893997/2019	Número da Proposta	034820/2019	
Número Interno do Órgão	34820/2019			
Número do Processo	348202019			



Lista de Documentos Digitalizados

Nenhum registro foi encontrado.

Proponente CNPJ 13.113.626/0001-56 - MUNICIPIO DE NOSSA SENHORA DA GLORIA [Detalhar](#)

Executores

Nenhum registro foi encontrado.

Fundamento Legal Decreto n. 6.170/2007
 Órgão 53000 - MINISTERIO DO DESENVOLVIMENTO REGIONAL

Justificativa

Caracterização dos interesses recíprocos	As diretrizes do programa, temos por reciprocidade o desvelo na melhoria da qualidade de vida da população e ofertar a infraestrutura adequada ao cidadão, visto que a obra atenderá as necessidades locais, melhorando as condições de limpeza, contribuindo para a saúde pública e proporciona níveis satisfatórios de segurança e mobilidade. A vias onde serão pavimentadas estão DENTRO DO PERÍMETRO URBANO DO MUNICÍPIO.
Público alvo	População do Município que vive à margem de infraestrutura adequada ou pela falta de mobilidade urbana, ou ainda pela falta de pavimentação e/ou infraestrutura precária de diversas ruas do município.
Problema a ser resolvido	Falta de pavimentação e/ou infraestrutura, bem como saneamento básico, que dificulta o acesso de veículos e pedestres, pois muitas vias não são pavimentadas e, conseqüentemente, causam vários problemas, principalmente de ordem de Saúde Pública, favorecendo a proliferação de doenças respiratórias nos períodos secos por conta da poeira gerada, e Dengue, Chikungunya, entre outras, decorrentes dos períodos chuvosos do Município.
Resultados esperados	Melhorar a infraestrutura urbana do município e, conseqüentemente, promover condições de desenvolvimento socioeconômico e melhoria da qualidade de vida da população. Fomento ao Planejamento Urbano através de políticas voltadas à mobilidade urbana e corresponder ao anseio da população local por infraestrutura apropriada.
Relação entre a proposta e os objetivos e diretrizes do programa	O objeto proposto tem estrita relação com objetivos e diretrizes do programa, visto que a propositura tem como objetivo possibilitar ações de infraestrutura urbana com vistas a promover o desenvolvimento do município e a melhoria da qualidade de vida de sua população. Ressaltando que no pleito o Município de propõe a pavimentação de vias sem esse tipo de investimento. O presente instrumento está em consonância com os objetivos apresentados por esse Ministério.
Categorias	Obras e Serviços de Engenharia
Objeto do Convênio	PAVIMENTAÇÃO DE RUAS NO MUNICÍPIO
Capacidade Técnica e Gerencial	

Arquivos Anexos - Capacidade Técnica e Gerencial

Nome Arquivo	Data Upload	
Declaração de capacidade tecnica.pdf	19/12/2019	Baixar

OBTV

Opera por OBTV	Sim	Permite OBTV do tipo "OBTV para o Conveniente"	Não
----------------	-----	--	-----

Dados Bancários

Banco	CAIXA ECONOMICA FEDERAL		
Agência	3303-0	Conta	0066472685
Situação	Conta Pendente de Regularização	Data da Última Modificação	24/12/2019 00:00:00
Descrição	A Plataforma +Brasil recebeu o número da conta-corrente do convênio. Para regularizar esta conta, o Conveniente deve se dirigir à instituição bancária para entregar os documentos necessários, conforme orientação da própria instituição.		

Datas

Data da Proposta	12/07/2019
------------------	------------

LN. 374
SS. A

26/12/2019

Detalhar Proposta

Data Início de Vigência	12/07/2019
Data Término de Vigência Atual	31/12/2020
Data Limite p/ Prestação de Contas	31/12/2020

Valores

- R\$ 500.000,00 Valor Global
- R\$ 499.500,00 Valor de Repasse
- R\$ 500,00 Valor da Contrapartida
 - R\$ 500,00 Valor Contrapartida Financeira
 - R\$ 0,00 Valor Contrapartida Bens e Serviços
- R\$ 0,00 Valor de Rendimentos de Aplicação


Anexos de comprovação da contrapartida

Nome	
Declaração de Contrapartida.pdf	Baixar Contrapartida

Cronograma orçamentário do valor do repasse

Ano	Valor (R\$)
2019	R\$ 499.500,00

Modalidade	Contrato de Repasse.	Enviada para mandatária?	
Situação	Proposta/Plano de Trabalho Aprovados		
	Empenhado	sim	Publicação Não Publicado
Número do Pré-Convênio	893704/2019	Número da Proposta	034828/2019



Número Interno do Órgão	34828/2019
Número do Processo	348282019

Lista de Documentos Digitalizados

Nenhum registro foi encontrado.

Proponente	CNPJ 13.113.626/0001-56 - MUNICIPIO DE NOSSA SENHORA DA GLORIA	Detalhar
------------	--	--------------------------

Executores

Nenhum registro foi encontrado.

Fundamento Legal	Decreto n. 6.170/2007
Órgão	53000 - MINISTERIO DO DESENVOLVIMENTO REGIONAL

Justificativa

Caracterização dos interesses recíprocos	As diretrizes do programa, temos por reciprocidade o desvelo na melhoria da qualidade de vida da população e ofertar a infraestrutura adequada ao cidadão, visto que a obra atenderá as necessidades locais, melhorando as condições de limpeza, contribuindo para a saúde pública e proporciona níveis satisfatórios de segurança e mobilidade. A vias onde serão pavimentadas estão DENTRO DO PERÍMETRO URBANO DO MUNICÍPIO
Público alvo	População do Município que vive à margem de infraestrutura adequada ou pela falta de mobilidade urbana, ou ainda pela falta de pavimentação e/ou infraestrutura precária de diversas ruas do município.
Problema a ser resolvido	Falta de pavimentação e/ou infraestrutura, bem como saneamento básico, que dificulta o acesso de veículos e pedestres, pois muitas vias não são pavimentadas e, conseqüentemente, causam vários problemas, principalmente de ordem de Saúde Pública, favorecendo a proliferação de doenças respiratórias nos períodos secos por conta da poeira gerada, e Dengue, Chikungunya, entre outras, decorrentes dos períodos chuvosos do Município.
Resultados esperados	Melhorar a infraestrutura urbana do município e, conseqüentemente, promover condições de desenvolvimento socioeconômico e melhoria da qualidade de vida da população. Fomento ao Planejamento Urbano através de políticas voltadas à mobilidade urbana e corresponder ao anseio da população local por infraestrutura apropriada.
Relação entre a proposta e os objetivos e diretrizes do programa	O objeto proposto tem estrita relação com objetivos e diretrizes do programa, visto que a propositura tem como objetivo possibilitar ações de infraestrutura urbana com vistas a promover o desenvolvimento do município e a melhoria da qualidade de vida de sua população. Ressaltando que no pleito o Município de propõe a pavimentação de vias sem esse tipo de investimento. O presente instrumento está em consonância com os objetivos apresentados por esse Ministério.
Categorias	Obras e Serviços de Engenharia
Objeto do Convênio	PAVIMENTAÇÃO DE VIAS PÚBLICAS EM NOSSA SENHORA DA GLÓRIA
Capacidade Técnica e Gerencial	

Arquivos Anexos - Capacidade Técnica e Gerencial

Nome Arquivo	Data Upload	
Declaração de capacidade técnica.pdf	18/12/2019	Baixar

OBTV

Opera por OBTV	Sim	Pertence OBTV do tipo "OBTV para o Convênente"	Não
----------------	-----	--	-----

Dados Bancários

Banco	CAIXA ECONOMICA FEDERAL.		
Agência	3303-0	Conta	0066472650
Situação	Conta Pendente de Regularização	Data da Última Modificação	23/12/2019 00:00:00
Descrição	A Plataforma +Brasil recebeu o número da conta-corrente do convênio. Para regularizar esta conta, o Convênente deve se dirigir à instituição bancária para entregar os documentos necessários, conforme orientação da própria instituição.		

Datas

Data da Proposta	12/07/2019
------------------	------------



Detalhar Proposta

Data Inicio de Vigência 12/07/2019
Data Término de Vigência Atual 31/12/2020
Data Limite p/ Prestação de Contas 31/12/2020

Valores

R\$ 458.095,24 Valor Global
R\$ 455.500,00 Valor de Repasse
R\$ 2.595,24 Valor da Contrapartida
R\$ 2.595,24 Valor Contrapartida Financeira
R\$ 0,00 Valor Contrapartida Bens e Serviços
R\$ 0,00 Valor de Rendimentos de Aplicação

Anexos de comprovação da contrapartida

Nome
Declaração de Contrapartida.pdf Baixar Contrapartida

Cronograma orçamentário do valor do repasse

Ano	Valor (R\$)
2019	R\$ 455.500,00



Modalidade Contrato de Repasse. Enviada para mandatária?
 Situação Proposta/Plano de Trabalho Aprovados
 Número da Proposta 002911/2019

Lista de Documentos Digitalizados

Nenhum registro foi encontrado.

Proponente CNPJ 13.113.626/0001-56 - MUNICIPIO DE NOSSA SENHORA DA GLORIA [Detalhar](#)

Executores

Nenhum registro foi encontrado.

Órgão 53000 - MINISTERIO DO DESENVOLVIMENTO REGIONAL

Justificativa

Caracterização dos interesses recíprocos	As diretrizes do programa, temos por reciprocidade o desvelo na melhoria da qualidade de vida da população e ofertar a infraestrutura adequada ao cidadão, visto que a obra atenderá as necessidades locais, melhorando as condições de limpeza, contribuindo para a saúde pública e proporciona níveis satisfatórios de segurança e mobilidade. A vias onde serão pavimentadas estão DENTRO DO PERÍMETRO URBANO DO MUNICÍPIO.
Público alvo	População do Município que vive à margem de infraestrutura adequada ou pela falta de mobilidade urbana, ou ainda pela falta de pavimentação e/ou infraestrutura precária de diversas ruas do município.
Problema a ser resolvido	Falta de pavimentação e/ou infraestrutura, bem como saneamento básico, que dificulta o acesso de veículos e pedestres, pois muitas vias não são pavimentadas e, conseqüentemente, causam vários problemas, principalmente de ordem de Saúde Pública, favorecendo a proliferação de doenças respiratórias nos períodos secos por conta da poeira gerada, e Dengue, Chikungunya, entre outras, decorrentes dos períodos chuvosos do Município.
Resultados esperados	Melhorar a infraestrutura urbana do município e, conseqüentemente, promover condições de desenvolvimento socioeconômico e melhoria da qualidade de vida da população. Fomento ao Planejamento Urbano através de políticas voltadas à mobilidade urbana e corresponder ao anseio da população local por infraestrutura apropriada.
Relação entre a proposta e os objetivos e diretrizes do programa	O objeto proposto tem estrita relação com objetivos e diretrizes do programa, visto que a propositura tem como objetivo possibilitar ações de infraestrutura urbana com vistas a promover o desenvolvimento do município e a melhoria da qualidade de vida de sua população. Ressaltando que no pleito o Município de propõe a pavimentação de vias sem esse tipo de investimento. O presente instrumento está em consonância com os objetivos apresentados por esse Ministério.
Categorias	Obras e Serviços de Engenharia
Objeto do Convênio	Pavimentação de vias no município
Capacidade Técnica e Gerencial	Conforme o § 5º, inciso II do Art. 7º e o inciso V do Art. 16 da Portaria Interministerial 424/2016, declaro que esta Prefeitura dispõe de estrutura física e de pessoal, com capacidade administrativa, técnica e gerencial para a execução do objeto proposto, assumindo inteira responsabilidade pelo cumprimento de todas as fases exigidas legalmente, inclusive as que se referem à licitação, acompanhamento da execução e prestação de contas.

Arquivos Anexos - Capacidade Técnica e Gerencial

Nome Arquivo	Data Upload	
Declaração de Capacidade Técnica.pdf	28/03/2019	Baixar

Dados Bancários

Banco	CAIXA ECONOMICA FEDERAL		
Agência	3303-0	Conta	0066472600
Situação	Conta Pendente de Regularização	Data da Última Modificação	10/09/2019 00:00:00
Descrição	A Plataforma +Brasil recebeu o número da conta-corrente do convênio. Para regularizar esta conta, o Conveniente deve se dirigir à instituição bancária para entregar os documentos necessários, conforme orientação da própria instituição.		

Datas

Data da Proposta	14/03/2019
Data Início de Vigência	01/05/2019
Data Término de Vigência Atual	31/12/2021
Data Limite p/ Prestação de Contas	



Detalhar Proposta

R\$ 382.000,00 Valor Global

R\$ 382.000,00 Valor de Repasse

R\$ 3.000,00 Valor da Contrapartida

R\$ 3.000,00 Valor Contrapartida Financeira

R\$ 0,00 Valor Contrapartida Bens e Serviços

R\$ 0,00 Valor de Rendimentos de Aplicação

Anexos de comprovação da contrapartida

Nome

Declaração Contrapartida e folha QDD.pdf

[Baixar Contrapartida](#)


Cronograma orçamentário do valor do repasse

Ano

Valor (R\$)

2019

R\$ 382.000,00



CONVÊNIOS/CONTRATOS DE REPASSE EM EXECUÇÃO



84

10

11

12

13

14

Modalidade	Contrato de Repasse	Enviada para mandatária?	Sim	Situação no SIAFI	Enviado para o SIAFI - 2019NSU 1387
Situação de Contratação Atual	Normal				
Situação	Em execução				
	Empenhado	sim	Publicação	Publicado	
Número do Convênio	872131/2018		Número da Proposta	036256/2018	
Número Interno do Órgão	36256/2018				
Número do Processo	362562018				



Lista de Documentos Digitalizados

Nome Arquivo	Data Upload	
P M Nossa Senhora da Gloria - 1056411-48 - Publicação DOU.pdf	03/08/2018	Baixar
OF 0580 - PM Nossa Senhora da Gloria - 1056411-48 - Ofício de Celebração ao Legislativo.pdf	03/08/2018	Baixar
cr 1056411.pdf	06/09/2018	Baixar
CR 1056411-48.pdf	04/10/2018	Baixar
OF 0256 - PM Nossa Senhora da Gloria - 1056411-48 - Ofício de Orientações para Continuidade do Processo (Portaria 424 2016).pdf	26/03/2019	Baixar
PM Nossa Senhora da Gloria - 1056411-48 - Termo Aditivo assinado e Publicação DOU.pdf	29/03/2019	Baixar
AIO.pdf	09/07/2019	Baixar
Proponente	CNPJ 13.113.626/0001-56 - MUNICIPIO DE NOSSA SENHORA DA GLORIA Detalhar	

Executores

Nenhum registro foi encontrado.

Fundamento Legal Decreto n. 6.170/2007

Órgão 53000 - MINISTERIO DO DESENVOLVIMENTO REGIONAL

Justificativa

O município de Nossa Senhora da Glória, está localizado na região noroeste do Estado de Sergipe, limitando-se com os municípios de Monte Alegre de Sergipe e Porto da Folha a norte, Gararu, Gracho Cardoso e Fera Nova a leste; Nossa Senhora Aparecida e Carira a sul e o Estado da Bahia a oeste. A área municipal de 756,4km². A sede do município tem uma altitude de 300 metros e coordenadas geográficas de 10°12'57" de latitude sul e 37°25'09" de longitude oeste. O acesso, a partir de Aracaju, é feito pelas rodovias pavimentadas BR-235, BR-101 e SE-206, num percurso total de 126km. O município foi criado pela Lei Estadual nº 1014 de 26.09.1928. A população municipal é de aproximadamente 32.800 habitantes, com uma densidade demográfica de 42,96 hab/km². O município está incluído no Polígono das Secas, apresenta clima do tipo megatérmico semiárido, temperatura média anual de 24,°C, precipitação pluviométrica média no ano de 702,4mm e período chuvoso de março a agosto. Seu solo é do tipo massapê, argila arenoso e franco argiloso, apto à exploração de cultura de subsistência e pecuária. Sua vegetação predominante é a caatinga e seu regime hidrográfico compreende o rio Sergipe e riachos sazonais (Capivara, Monteté e Piahat), bacia do São Francisco. Atualmente, a economia do município baseia-se substancialmente no setor primário. Uma de suas principais atividades econômicas é a pecuária, com destaque para as atividades de bovinocultura, ovino caprinocultura, suinocultura e a criação de animais de pequeno porte como frangos. O rebanho bovino do município, como o de toda a região do semiárido, varia de acordo com o tempo. Sua maior parte, destina-se a produção leiteira; o restante, ao abate. A maior parte dessa produção é absorvida pelas fabriquetas da região. A outra parte destina-se à produção de queijos e derivados, que são comercializados nas feiras locais e nos municípios vizinhos. A segunda atividade econômica mais importante é a agricultura, destacando-se a cultura de milho e feijão. O setor secundário no município ainda é pequeno, mas tende a crescer, tanto em tecnologia quanto em espécie. A cidade possui várias fábricas de vários seguimentos como: sacolas plásticas, artefatos de cimento, esquadrias de metal, móveis de metal e madeira, dentre outras. O comércio do município, em expansão, atende sobremaneira à demanda interna e aos municípios vizinhos, embora ainda dependa de alguns produtos do setor secundário vindos de outras regiões. Além disso, ainda contamos com a feira livre, realizada as sextas e sábados que é atualmente a mais importante da região. Nela destaca-se o comércio em geral de queijo, manteiga, frutas, cereais e farinha de mandioca. Com toda essa realidade, bem como por o município está na ROTA DO SERTÃO, principal via turística do Estado onde milhares de turistas passam para visitar O Rio São Francisco, a realização e pavimentação das vias públicas na cidade de nossa senhora da gloria, irá potencializar ainda mais o turismo local, pois o município passara a contar com vias mais seguras para o transito e deslocamento da população local e demais visitantes. TODAS AS VIAS QUE SERÃO



Detalhar Proposta

BENEFICIADOS COM O RECURSO ESTÃO PROVIDAS DE REDE SANEAMENTO, COMO TAMBÉM ESTÃO EM PERÍMETRO URBANO. Esse projeto contará com o apoio do Deputado Federal ANTÔNIO CARLOS VALADARES FILHO, através da EMENDA de número 24620003.

Categories	Obras e Serviços de Engenharia
Objeto do Convênio	Pavimentação de vias públicas no município de Nossa Senhora da Glória-SE
Capacidade Técnica e Gerencial	Conforme o § 5º, inciso II do Art.7º e o inciso V do Art. 16 da Portaria Interministerial 424/2016, declaro que esta Prefeitura dispõe de estrutura física e de pessoal, com capacidade administrativa, técnica e gerencial para a execução do objeto proposto, assumindo inteira responsabilidade pelo cumprimento de todas as fases exigidas legalmente, inclusive as que se referem à licitação, acompanhamento da execução e prestação de contas.

Arquivos Anexos - Capacidade Técnica e Gerencial

Nome Arquivo	Data Upload	
Declaração de Capacidade Técnica.pdf	11/04/2018	Baixar

OBTV

Opera por OBTV	Sim	Permite OBTV do tipo "OBTV para o Conveniente"	Não
----------------	-----	--	-----

Dados Bancários

Banco	CAIXA ECONOMICA FEDERAL		
Agência	3303-0	Conta	0066472081
Situação	Conta Regularizada	Data da Última Modificação	25/06/2018 00:00:00
Descrição	A instituição bancária informou a regularização da conta do convênio e a mesma está pronta para ser movimentada.		

Datas

Data da Proposta	28/03/2018
Data Assinatura	06/07/2018
Convênio publicado no DOU em	10/07/2018
Data Inicio de Vigência	06/07/2018
Data Término de Vigência Atual	06/07/2021
Data Limite p/ Prestação de Contas	04/09/2021

Valores [Ver Historico Valores](#)

R\$ 59.073,98 Valor Global

R\$ 365.714,29 Valor de Repasse

R\$ 3.359,69 Valor da Contrapartida

R\$ 3.359,69 Valor Contrapartida Financeira

R\$ 0,00 Valor Contrapartida Bens e Serviços

R\$ 0,00 Valor de Rendimentos de Aplicação

Anexos de comprovação da contrapartida


Nome	
Declaração Contrapartida.pdf	Baixar Contrapartida

Cronograma orçamentário do valor do repasse

Ano	Valor (R\$)
2018	R\$ 365.714,29

Modalidade **Contrato de Repasse.** Enviada para mandatária? **Sim** Situação no SIAFI **Enviado para o SIAFI - 2018NS001681**

Situação de Contratação Atual	Normal		
Situação	Em execução		
	Empenhado	SimPublicação	Publicado
Número do Convênio	874491/2018		Numero da Proposta 038249/2018
Número Interno do Órgão	38249/2018		
Número do Processo	382492018		



Lista de Documentos Digitalizados

Nome Arquivo	Data Upload	
CR 1060430-01 - SICONV 874491.pdf	29/10/2018	Baixar
PM Nossa Senhora da Glória - 1060430-01 - Publicação DOU.pdf	30/10/2018	Baixar
PM Nossa Senhora da Glória - 1060430-01 - Ofício Celebração ao Legislativo.pdf	13/12/2018	Baixar
AIO.pdf	24/06/2020	Baixar
Proponente	CNPJ 13.113.626/0001-56 - MUNICIPIO DE NOSSA SENHORA DA GLORIA Detalhar	

Executores

Nenhum registro foi encontrado.

Fundamento Legal	Decreto n. 6.170/2007
Órgão	22000 - MINISTÉRIO DA AGRICULTURA, PECUÁRIA E ABASTECIMENTO

Justificativa

O município, de Nossa Senhora da Glória, criado em 1928, fica a 126 quilômetros da capital. Localizada na Região Nordeste do Brasil, no oeste do Estado de Sergipe, na microrregião do alto sertão do São Francisco, tem hoje uma população, segundo dados do censo do Instituto Brasileiro de Geografia e Estatística (IBGE), é de 30.800 habitantes. A população de homens e mulheres é quase equânime e apresenta um IDH de 0,631, além de um clima megatérmico semi-árido com precipitações médias anuais de 702,4mm3, temperatura média anual de 24,2 (°C); seu período de chuvas se estende do mês de março ao mês de agosto. Seu solo é do tipo massapê, argila arenosa e franco argiloso, apto à exploração de cultura de subsistência e pecuária. Sua vegetação predominante é a caatinga e seu regime hidrográfico compreende o rio Sergipe e riachos sazonais (Capivara, Monteté e Piabas), Bacia do São Francisco. Atualmente, a economia do município baseia-se substancialmente no setor primário. Uma de suas principais atividades econômicas é a pecuária, com destaque para as atividades de bovinocultura, ovinocaprinocultura, suinocultura e a criação de animais de pequeno porte como frangos. O rebanho bovino do município, como o de toda a região do semi-árido, varia de acordo com o tempo. Sua maior parte, destina-se a produção leiteira; o restante, ao abate. Os índices médios de produtividade de Nossa Senhora da Glória ficam em torno de 720 litros de leite anuais por cabeça. A maior parte dessa produção é absorvida pelas agroindústrias de laticínios da região. A outra parte destina-se à produção de queijos e derivados, que são comercializados nas feiras locais e nos municípios vizinhos. Atualmente o município possui 40 (quarenta) associações ativas e 01 (uma) cooperativa. A segunda atividade econômica mais importante é a agricultura, destacando-se a cultura de milho e feijão (que ocupam grande percentual da área de pastagem do município: 15.200 hectares). O setor secundário no município ainda é pequeno, mas tende a crescer tanto em tecnologia quanto em espécie. A cidade possui fábricas de sacolas plásticas, de artefatos de cimento, de esquadrias de metal, de móveis de metal e madeira, de artigos de tricô e crochê, de chapéus, gorros e bonés e de vassouras. Produz ainda derivados da mandioca, conservas de frutas, pães, biscoitos e bolachas, sorvetes e picolés. O comércio do município, já em processo de franca expansão, atende sobremaneira à demanda interna e aos municípios vizinhos, embora ainda dependa de alguns produtos do setor secundário vindos de outras regiões como Aracaju, Itabaiana, Tobias Barreto, Estância e Caruaru, dentre outros. Produtos primários também são adquiridos de Ribeirópolis, Moita Bonita, Canindé do São Francisco, Lagarto e Arapiraca. A feira livre, realizada aos sábados, é a mais importante da região. A localização do município permite a convergência de comerciantes vindos de boa parte da circunvizinhança: Ribeirópolis, Moita Bonita, Capela, Aquidabã e Nossa Senhora das Dores. A feira atrai principalmente consumidores dos municípios de Monte Alegre, Gracho Cardoso, Gararu, Poço Redondo, Canindé, Feira Nova e Porto da Folha. Nela destaca-se o comércio em grosso de queijo, manteiga, frutas, cereais e farinha de mandioca. Portanto a aquisição dos equipamentos detalhados no cronograma físico e no plano de aplicação detalhado é indispensáveis para que o município possa desempenhar um atendimento satisfatório a comunidade, uma vez que hoje o mesmo possui mais de



Detalhar Proposta

70 povoados dos quais estima-se que cerca de 7.000 mil produtores rurais serão beneficiados direta e indiretamente, principalmente os que residem nos povoados de difícil acesso

Categorias	Equipamentos
Objeto do Convênio	Aquisição de equipamentos para o desenvolvimento da agricultura familiar
Capacidade Técnica e Gerencial	

Arquivos Anexos - Capacidade Técnica e Gerencial

Nome Arquivo	Data Upload	
Declaração de Cap Técnica.pdf	19/06/2018	Baixar

OBTV

Opera por OBTV	Sim	Permite OBTV do tipo "OBTV para o Convênio"	Não
----------------	-----	---	-----

Dados Bancários

Banco	CAIXA ECONOMICA FEDERAL		
Agência	3303-0	Conta	0066472316
Situação	Conta Regularizada	Data da Última Modificação	13/07/2018 00:00:00
Descrição	A instituição bancária informou a regularização da conta do convênio e a mesma está pronta para ser movimentada.		

Datas

Data da Proposta	01/04/2018
Data Assinatura	24/10/2018
Convênio publicado no DOU em	30/10/2018
Data Início de Vigência	24/10/2018
Data Término de Vigência Atual	24/10/2021
Data Limite p/ Prestação de Contas	23/12/2021

Valores

R\$ 452.500,00	Valor Global
R\$ 445.714,28	Valor de Repasse
R\$ 6.785,72	Valor da Contrapartida
R\$ 6.785,72	Valor Contrapartida Financeira
R\$ 0,00	Valor Contrapartida Bens e Serviços
R\$ 0,00	Valor de Rendimentos de Aplicação

Anexos de comprovação da contrapartida

Nome	
Declaração de Contrapartida.pdf	Baixar Contrapartida

Cronograma orçamentário do valor do repasse

Ano	Valor (R\$)
2018	R\$ 445.714,28

Modalidade	Contrato de Repasse.	Enviada para mandatária?	Sim	Situação no SIAFI	Enviado para o SIAFI - 2018NS000398
Situação de Contratação Atual	Normal				
Situação	Em execução				
	Empenhado	Sim	Publicação	Publicado	
Número do Convênio	879526/2018		Número da Proposta	057710/2018	
Número Interno do Órgão	00217/2018				
Número do Processo	01400011245201850				



Lista de Documentos Digitalizados

Nome Arquivo	Data Upload	
PM Nossa Senhora da Glória - 1062019-18 - Contrato assinado.pdf	08/01/2019	Baixar
PM Nossa Senhora da Glória - 1062019-18 - Ofício de Celebração ao Legislativo.pdf	08/01/2019	Baixar
PM Nossa Senhora da Glória - 1062019-18 - Publicação DOU.pdf	09/01/2019	Baixar
PM Nossa Senhora da Glória - 1062019-18 - Ofício de Celebração ao Legislativo - AR.pdf	16/01/2019	Baixar
OF 1255 2020 - PM Nossa Senhora da Glória - 1062019-18 - Ofício de Crédito de Recursos.pdf	19/08/2020	Baixar
Proponente	CNPJ 13.113.626/0001-56 - MUNICIPIO DE NOSSA SENHORA DA GLORIA Detalhar	

Executores

Nenhum registro foi encontrado.

Fundamento Legal	DECRETO 6.178 DE 07/07/2007
Órgão	54000 - MINISTERIO DO TURISMO

Justificativa

O município de Nossa Senhora da Glória está localizado na região noroeste do Estado de Sergipe, limitando-se com os municípios de Monte Alegre de Sergipe e Porto da Folha a norte, Gararu, Gracho Cardoso e Feira Nova a leste; Nossa Senhora Aparecida e Carira a sul e o Estado da Bahia a oeste. A área municipal de 756.49 km², A sede do município tem uma altitude de 300 metros e coordenadas geográficas de 10°12'57" de latitude sul e 37°25'09" de longitude oeste. O acesso, a partir de Aracaju, é feito pelas rodovias pavimentadas BR-235, BR-101 e SE-206, num percurso total de 126km. O município foi criado pela Lei Estadual no 1014 de 26.09.1928. A população municipal é de aproximadamente 35.000 habitantes, sendo 21.617 na zona urbana e 10.880 na zona rural (dados oficiais IBGE 2010), com uma densidade demográfica de 42,96 hab/km². O município possui algumas fabricas de confecções de roupas, sacolas plásticas, doces, dentre outras. Produz ainda, derivados da mandioca, conservas de frutas, pães, biscoitos e bolachas, sorvetes e picolés. O comércio do município, já em processo de franca expansão, atende sobremaneira à demanda interna e aos municípios vizinhos, sendo no momento um dos maiores centros de comercialização de roupas (lojas de confecções). A perspectiva de mudanças da realidade política e econômica nordestina exige a participação ativa dos diversos segmentos da sociedade, principalmente da iniciativa do poder público. As Políticas Culturais no município precisam alcançar as comunidades mais carentes, neste sentido, sabemos do papel e da ferramenta fundamental que é a música, pois a mesma contribui para o enriquecimento do bem-estar social, e contribuir para democratização cultural. Através da música é possível garantir a sustentabilidade dos projetos sociais desenvolvidos pela mesma que se utiliza como linguagem universal para a inclusão social de crianças, adolescentes, jovens e adultos, oferecendo-lhes oportunidades formativas inovadoras e criativas de desenvolvimento pessoal, social e profissional para que como atores ativos desse projeto possam construir um caminho rumo ao exercício pleno da cidadania. A tempos o município vem tentando desenvolver ao longo dos anos um trabalho de musicalização - objetivo de grande parte dos pequenos municípios que veem seus jovens sem maiores perspectivas de desenvolvimento - com aulas de instrumentos musicais: os metais e a percussão. Portanto, a dificuldade em adquirir material específico de modo que um conjunto sinfônico de sopro e percussão possa ser criado. O Projeto em tela trata da Aquisição de Instrumentos Musicais para contribuir com a manutenção e o melhoramento da inclusão social e cultural de crianças, jovens e adultos carentes e de baixa renda. O Público alvo do projeto são crianças, adolescentes, jovens e adultos do município. A importância das propostas se evidencia pelo fato de que, com a aquisição dos instrumentos musicais, o município podera garantir aos participantes o ensino da música, de modo a dar ocupação e também atuando como prevenção para os jovens, de modo que estes possam ter mais opção na sua formação como cidadão. Como 'produtos' visíveis mais imediatos da proposta, espera-se que os alunos possam realizar algumas apresentações musicais, que permitam a eles mesmos, às famílias, e comunidade, a percepção de suas potencialidades. Espera-se também que alguns alunos que assim o desejem, possam



Detalhar Proposta

atingir um estágio de formação musical pré-profissional, que lhes permita direcionar suas vidas para o mercado de trabalho ou para estudos de nível superior. Também como resultado, espera-se que a contribuição seja de relevante para a área de Educação Musical no Brasil, no sentido de que este possa gerar subsídios para a construção de práticas pedagógicas que entrelacem práticas não formais a procedimentos formais de ensino de música. Apresentações públicas dos alunos, na forma de aulas abertas ou outras, envolvendo a comunidade, bem como de cidades circunvizinhas, servirão como oportunidades de divulgação dos resultados alcançados, bem como propiciarão momentos de reflexão sobre o processo. Portanto, os repasses celebrados pelos órgãos da Administração Pública Federal com outras entidades públicas para a execução de programas, projetos e atividades de interesse recíproco, como o objeto desta proposta, serão de grande importância para o desenvolvimento da região.

Categorias	Equipamentos
Objeto do Convênio	Aquisição de Instrumentos Musicais
Capacidade Técnica e Gerencial	Em atendimento ao disposto nos incisos II do §5º do Art. 7º, e V do art. 16, da Portaria Interministerial nº 424, de 30 de dezembro de 2016, e suas alterações, atestamos para os devidos fins que este Município possui quadro de profissionais que atendem aos requisitos necessários de Capacidade Técnica e Gerencial para a execução do objeto proposto, tendo experiência no desenvolvimento das atividades que serão requeridas para a execução deste Convênio.

Arquivos Anexos - Capacidade Técnica e Gerencial

Nome Arquivo	Data Upload	
Declaração de Capacidade Tecnica.pdf	26/10/2018	Baixar

OBTV

Opera por OBTV	Sim	Permite OBTV do tipo "OBTV para o Convênio"	Não
-----------------------	-----	--	-----

Dados Bancários

Banco	CAIXA ECONOMICA FEDERAL		
Agência	3303-0	Conta	0066472383
Situação	Conta Regularizada	Data da Última Modificação	14/12/2018 00:00:00
Descrição	A instituição bancária informou a regularização da conta do convênio e a mesma está pronta para ser movimentada.		

Datas

Data da Proposta	27/07/2018
Data Assinatura	28/12/2018
Convênio publicado no DOU em	09/01/2019
Data Início de Vigência	23/12/2018
Data Término de Vigência Atual	28/12/2021
Data Limite p/ Prestação de Contas	28/02/2022

Valores

R\$ 108.495,00 Valor Global
R\$ 107.632,09 Valor de Repasse
R\$ 862,91 Valor da Contrapartida
R\$ 862,91 Valor Contrapartida Financeira
R\$ 0,00 Valor Contrapartida Bens e Serviços
R\$ 0,00 Valor de Rendimentos de Aplicação

Anexos de comprovação da contrapartida

Nome	
Declaração Contrapartida_GDD.pdf	Baixar Contrapartida

Cronograma orçamentário do valor do repasse

Ano	Valor (R\$)
2018	R\$ 107.632,09

Modalidade **Contrato de Repasse.** Enviada para mandatária? **Sim** Situação no SIAFI **Enviado para o SIAFI - 2019NS037547**

Situação de Contratação Atual	Normal		
Situação	Em execução		
	Empenhado	simPublicação	Publicado
Número do Convênio	885269/2019	Numero da Proposta	002911/2019
Número Interno do Órgão	02911/2019		
Número do Processo	29112019		



Lista de Documentos Digitalizados

Nome Arquivo	Data Upload	
P M Nossa Senhora da Glória - 1064665-39 - Contrato assinado.pdf	27/12/2019	Baixar
P M Nossa Senhora da Glória - 1064665-39 - Publicação DOU.pdf	27/12/2019	Baixar
P M Nossa Senhora da Glória - 1064665-39 - Ofício de celebração ao legislativo.pdf	22/01/2020	Baixar
Proponente	CNPJ 13.113.626/0001-56 - MUNICIPIO DE NOSSA SENHORA DA GLORIA Detalhar	

Executores

Nenhum registro foi encontrado.

Fundamento Legal	Decreto n. 6.170/2007
Órgão	53000 - MINISTERIO DO DESENVOLVIMENTO REGIONAL

Justificativa

Caracterização dos interesses recíprocos	As diretrizes do programa, temos por reciprocidade o desvelo na melhoria da qualidade de vida da população e ofertar a infraestrutura adequada ao cidadão, visto que a obra atenderá as necessidades locais, melhorando as condições de limpeza, contribuindo para a saúde pública e proporciona níveis satisfatórios de segurança e mobilidade. A vias onde serão pavimentadas estão DENTRO DO PERÍMETRO URBANO DO MUNICÍPIO.
Público alvo	População do Município que vive à margem de infraestrutura adequada ou pela falta de mobilidade urbana, ou ainda pela falta de pavimentação e/ou infraestrutura precária de diversas ruas do município.
Problema a ser resolvido	Falta de pavimentação e/ou infraestrutura, bem como saneamento básico, que dificulta o acesso de veículos e pedestres, pois muitas vias não são pavimentadas e, conseqüentemente, causam vários problemas principalmente de ordem de Saúde Pública, favorecendo a proliferação de doenças respiratórias nos períodos secos por conta da poeira gerada, e Dengue, Chikungunya, entre outras, decorrentes dos períodos chuvosos do Município.
Resultados esperados	Melhorar a infraestrutura urbana do município e, conseqüentemente, promover condições de desenvolvimento socioeconômico e melhoria da qualidade de vida da população. Fomento ao Planejamento Urbano através de políticas voltadas à mobilidade urbana e corresponder ao anseio da população local por infraestrutura apropriada.
Relação entre a proposta e os objetivos e diretrizes do programa	O objeto proposto tem estrita relação com objetivos e diretrizes do programa, visto que a propositura tem como objetivo possibilitar ações de infraestrutura urbana com vistas a promover o desenvolvimento do município e a melhoria da qualidade de vida de sua população. Ressaltando que no pleito o Município de propõe a pavimentação de vias sem esse tipo de investimento. O presente instrumento está em consonância com os objetivos apresentados por esse Ministério.
Categorias	Obras e Serviços de Engenharia
Objeto do Convênio	Pavimentação de vias no município
Capacidade Técnica e Gerencial	Conforme o § 5º, inciso II do Art. 7º e o inciso V do Art. 16 da Portaria Interministerial 424/2016, declaro que esta Prefeitura dispõe de estrutura física e de pessoal, com capacidade administrativa, técnica e gerencial para a execução do objeto proposto, assumindo inteira responsabilidade pelo cumprimento de todas as fases exigidas legalmente, inclusive as que se referem à licitação, acompanhamento da execução e prestação de contas.

Arquivos Anexos - Capacidade Técnica e Gerencial

Nome Arquivo	Data Upload	
Declaração de Capacidade Técnica.pdf	28/03/2019	Baixar

OBTV

Opera por OBTV	Sim	Permite OBTV do tipo "OBTV para o Convênio"	Não
----------------	-----	---	-----



Dados Bancários

Banco	CAIXA ECONOMICA FEDERAL		
Agência	3303-0	Conta	6086472600
Situação	Conta Regularizada	Data da Última Modificação	27/11/2019 00:00:00
Descrição	A instituição bancária informou a regularização da conta do convênio e a mesma está pronta para ser movimentada.		

Datas

Data da Proposta	14/03/2019
Data Assinatura	19/12/2019
Convênio publicado no DOU em	23/12/2019
Data Início de Vigência	19/12/2019
Data Término de Vigência Atual	31/12/2022
Data Limite p/ Prestação de Contas	01/03/2023

Valores

R\$ 385.000,00 Valor Global
R\$ 382.000,00 Valor de Repasse
R\$ 3.000,00 Valor da Contrapartida
R\$ 3.000,00 Valor Contrapartida Financeira
R\$ 0,00 Valor Contrapartida Bens e Serviços
R\$ 0,00 Valor de Rendimentos de Aplicação

Anexos de comprovação da contrapartida


Nome	
Declaração Contrapartida e folha QDD.pdf	Baixar Contrapartida

Cronograma orçamentário do valor do repasse

Ano	Valor (R\$)
2019	R\$ 382.000,00

Modalidade Contrato de Repasse. Enviada para mandatária? Sim Situação no SIAFI Enviado para o SIAFI - 2019NS043021

Situação de Contratação Atual Normal
 Situação Em execução
 Empenhado sim Publicação Publicado
 Número do Convênio 893704/2019 Número da Proposta 034828/2019
 Número Interno do Órgão 34828/2019
 Número do Processo 348282019



Lista de Documentos Digitalizados

Nome Arquivo	Data Upload	
PM Nossa Senhora da Glória - 1068364-73 - Contrato assinado.pdf	07/01/2020	Baixar
PM Nossa Senhora da Glória - 1068364-73 - Publicação DOU - contratação.pdf	08/01/2020	Baixar
PM Nossa Senhora da Glória - 1068364-73 - Ofício de celebração ao legislativo.pdf	22/01/2020	Baixar
Proponente CNPJ 13.113.626/0001-56 - MUNICIPIO DE NOSSA SENHORA DA GLORIA		Detalhar

Executores

Nenhum registro foi encontrado.

Fundamento Legal Decreto n. 6.170/2007
 Órgão 53000 - MINISTERIO DO DESENVOLVIMENTO REGIONAL

Justificativa

Caracterização dos interesses recíprocos As diretrizes do programa, temos por reciprocidade o desvelo na melhoria da qualidade de vida da população e ofertar a infraestrutura adequada ao cidadão, visto que a obra atenderá as necessidades locais, melhorando as condições de limpeza, contribuindo para a saúde pública e proporciona níveis satisfatórios de segurança e mobilidade. A vias onde serão pavimentadas estão DENTRO DO PERÍMETRO URBANO DO MUNICÍPIO

Público alvo População do Município que vive à margem de infraestrutura adequada ou pela falta de mobilidade urbana, ou ainda pela falta de pavimentação e/ou infraestrutura precária de diversas ruas do município.

Problema a ser resolvido Falta de pavimentação e/ou infraestrutura, bem como saneamento básico, que dificulta o acesso de veículos e pedestres, pois muitas vias não são pavimentadas e, conseqüentemente, causam vários problemas principalmente de ordem de Saúde Pública, favorecendo a proliferação de doenças respiratórias nos períodos secos por conta da poeira gerada, e Dengue, Chikungunya, entre outras, decorrentes dos períodos chuvosos do Município.

Resultados esperados Melhorar a infraestrutura urbana do município e, conseqüentemente, promover condições de desenvolvimento socioeconômico e melhoria da qualidade de vida da população. Fomento ao Planejamento Urbano através de políticas voltadas à mobilidade urbana e corresponder ao anseio da população local por infraestrutura apropriada.

Relação entre a proposta e os objetivos e diretrizes do programa O objeto proposto tem estrita relação com objetivos e diretrizes do programa, visto que a propositura tem como objetivo possibilitar ações de infraestrutura urbana com vistas a promover o desenvolvimento do município e a melhoria da qualidade de vida de sua população. Ressaltando que no pleito o Município propõe a pavimentação de vias sem esse tipo de investimento. O presente instrumento está em consonância com os objetivos apresentados por esse Ministério.

Categorias Obras e Serviços de Engenharia
 Objeto do Convênio PAVIMENTAÇÃO DE VIAS PÚBLICAS EM NOSSA SENHORA DA GLÓRIA

Capacidade Técnica e Gerencial

Arquivos Anexos - Capacidade Técnica e Gerencial

Nome Arquivo	Data Upload	
Declaração de capacidade técnica.pdf	18/12/2019	Baixar

OBTV

Opera por OBTV Sim Permite OBTV do tipo "OBTV para o Conveniente" Não

Dados Bancários

Banco CAIXA ECONOMICA FEDERAL
 Agência 3303-0 Conta 0066472650
 Situação Conta Regularizada Data da Última Modificação 10/01/2020 00:00:00
 Descrição



A instituição bancária informou a regularização da conta do convênio e a mesma está pronta para ser movimentada.

Datas

Data da Proposta	12/07/2019
Data Assinatura	31/12/2019
Convênio publicado no DOU em	08/01/2020
Data Início de Vigência	31/12/2019
Data Término de Vigência Atual	31/12/2022
Data Limite p/ Prestação de Contas	01/03/2023

Valores

R\$ 458.095,24 Valor Global
R\$ 455.500,00 Valor de Repasse
R\$ 2.595,24 Valor da Contrapartida
R\$ 2.595,24 Valor Contrapartida Financeira
R\$ 0,00 Valor Contrapartida Bens e Serviços
R\$ 0,00 Valor de Rendimentos de Aplicação

Anexos de comprovação da contrapartida

Nome

Declaração de Contrapartida.pdf	Baixar Contrapartida
---------------------------------	--------------------------------------

Cronograma orçamentário do valor do repasse

Ano	Valor (R\$)
2019	R\$ 455.500,00

Modalidade Contrato de Repasse. Enviada para mandatária? Sim Situação no SIAFI Enviado para o SIAFI - 2019NS043002

Situação de Contratação Atual Normal
 Situação Em execução
 Empenhado sim Publicação Publicado
 Número do Convênio 893997/2019 Número da Proposta 034820/2019
 Número Interno do Órgão 34820/2019
 Número do Processo 348202019



Lista de Documentos Digitalizados

Nome Arquivo	Data Upload	
PM Nossa Senhora da Gloria - 1068483-91 - Contrato assinado.pdf	07/01/2020	Baixar
PM Nossa Senhora da Gloria - 1068483-91 - Publicação DOU - contratação.pdf	08/01/2020	Baixar
PM Nossa Senhora da Gloria - 1068483-91 - Ofício de celebração ao legislativo.pdf	22/01/2020	Baixar
Proponente CNPJ 13.113.626/0001-56 - MUNICIPIO DE NOSSA SENHORA DA GLORIA		Detalhar

Executores

Nenhum registro foi encontrado.

Fundamento Legal Decreto n. 6.170/2007
 Órgão 53000 - MINISTERIO DO DESENVOLVIMENTO REGIONAL

Justificativa

Caracterização dos interesses recíprocos
 As diretrizes do programa, temos por reciprocidade o desvelo na melhoria da qualidade de vida da população e ofertar a infraestrutura adequada ao cidadão, visto que a obra atenderá as necessidades locais, melhorando as condições de limpeza, contribuindo para a saúde pública e proporciona níveis satisfatórios de segurança e mobilidade. A vias onde serão pavimentadas estão DENTRO DO PERÍMETRO URBANO DO MUNICÍPIO.

Público alvo
 População do Município que vive à margem de infraestrutura adequada ou pela falta de mobilidade urbana, ou ainda pela falta de pavimentação e/ou infraestrutura precária de diversas ruas do município.

Problema a ser resolvido
 Falta de pavimentação e/ou infraestrutura, bem como saneamento básico, que dificulta o acesso de veículos e pedestres, pois muitas vias não são pavimentadas e, conseqüentemente, causam vários problemas, principalmente de ordem de Saúde Pública, favorecendo a proliferação de doenças respiratórias nos períodos secos por conta da poeira gerada, e Dengue, Chikungunya, entre outras, decorrentes dos períodos chuvosos do Município.

Resultados esperados
 Melhorar a infraestrutura urbana do município e, conseqüentemente, promover condições de desenvolvimento socioeconômico e melhoria da qualidade de vida da população. Fomento ao Planejamento Urbano através de políticas voltadas à mobilidade urbana e corresponder ao anseio da população local por infraestrutura apropriada.

Relação entre a proposta e os objetivos e diretrizes do programa
 O objeto proposto tem estrita relação com objetivos e diretrizes do programa, visto que a propositura tem como objetivo possibilitar ações de infraestrutura urbana com vistas a promover o desenvolvimento do município e a melhoria da qualidade de vida de sua população. Ressaltando que no pleito o Município de propõe a pavimentação de vias sem esse tipo de investimento. O presente instrumento está em consonância com os objetivos apresentados por esse Ministério.

Categorias Obras e Serviços de Engenharia
 Objeto do Convênio PAVIMENTAÇÃO DE RUAS NO MUNICÍPIO

Capacidade Técnica e Gerencial

Arquivos Anexos - Capacidade Técnica e Gerencial

Nome Arquivo	Data Upload	
Declaração de capacidade tecnica.pdf	19/12/2019	Baixar

OBTV

Opera por OBTV Sim Permite OBTV do tipo "OBTV para o Conveniente" Não

Dados Bancários

Banco CAIXA ECONOMICA FEDERAL
 Agência 3303-0 Conta 0066472685
 Situação Conta Regularizada Data da Última Modificação 10/01/2020 00:00:00
 Descrição



A instituição bancária informou a regularização da conta do convênio e a mesma está pronta para ser movimentada.

Datas

Data da Proposta	12/07/2019
Data Assinatura	31/12/2019
Convênio publicado no DOU em	08/01/2020
Data Inicio de Vigência	31/12/2019
Data Término de Vigência Atual	31/12/2022
Data Limite p/ Prestação de Contas	01/03/2023

Valores

R\$ 500.000,00 Valor Global
R\$ 499.500,00 Valor de Repasse
R\$ 500,00 Valor da Contrapartida
R\$ 500,00 Valor Contrapartida Financeira
R\$ 0,00 Valor Contrapartida Bens e Serviços
R\$ 0,00 Valor de Rendimentos de Aplicação

Anexos de comprovação da contrapartida

Nome
Declaração de Contrapartida.pdf Baixar Contrapartida

Cronograma orçamentário do valor do repasse

Ano	Valor (R\$)
2019	R\$ 499.500,00

Modalidade Contrato de Repasse. Enviada para mandatária? Sim Situação no SIAFI Enviado para o SIAFI - 2019NS012462

Situação de Contratação Atual Cláusula Suspensiva
 Situação Em execução
 Empenhado Sim Publicação Publicado
 Número do Convênio 895677/2019 Número da Proposta 004580/2019
 Número Interno do Órgão 004580/2019
 Número do Processo 0045802019



Lista de Documentos Digitalizados

Nome Arquivo	Data Upload	
PM Nossa Senhora da Glória - 1067027-33 - Contrato assinado.pdf	07/01/2020	Baixar
PM Nossa Senhora da Glória - 1067027-33 - Publicação DOU - contratação.pdf	08/01/2020	Baixar
PM Nossa Senhora da Glória - 1067027-33 - Ofício de celebração ao legislativo.pdf	22/01/2020	Baixar
Proponente CNPJ 13.113.626/0001-56 - MUNICIPIO DE NOSSA SENHORA DA GLORIA		Detalhar

Executores

Nenhum registro foi encontrado.

Fundamento Legal PORTARIA INTERMINISTERIAL Nº 424, DE 30 DE DEZEMBRO DE 2016
 Órgão 55000 - MINISTERIO DA CIDADANIA

Justificativa

Caracterização dos interesses recíprocos
 As diretrizes do programa, temos por reciprocidade o desvelo na melhoria da qualidade de vida da população e ofertar espaço físico do equipamento ao público, além de reverter em benefícios para a saúde do cidadão a prática esportiva a que o espaço se propõe. Num contexto geral podemos afirmar que o interesse mútuo prepondera nesta ocasião, visto que o objeto se propõe a realizar melhorias que o município não conseguiria suprir sozinho ou de maneira isolada.

Público alvo
 Desportistas do município em geral, mas especificamente adultos, jovens e crianças que se utilizam daquele espaço para a prática de futebol e outras atividades.

Problema a ser resolvido
 Melhoria do espaço físico no município, fomento à prática de atividades desportivas entre eles o futebol, corresponder ao anseio da população local suprimindo a necessidade de instalações apropriadas à prática de atividades físicas, e combate à ociosidade de jovens e crianças.

Resultados esperados
 Melhoria do serviço prestado à comunidade, corresponder ao anseio da população local, suprir a necessidade de instalações apropriadas à prática de educação física e garantir um serviço de qualidade.

Relação entre a proposta e os objetivos e diretrizes do programa
 O objeto proposto tem estrita relação com objetivos e diretrizes do programa, visto que no pleito o município propõe a construção de quadra coberta, como também um espaço público utilizado pela população para a prática desportiva. O presente instrumento está em consonância com os objetivos apresentados pelo Ministério da Cidadania.

Categorias
 Obras e Serviços de Engenharia

Objeto do Convênio
 Construção de Quadra Coberta no povoado tanque de pedra

Capacidade Técnica e Gerencial
 Conforme o § 5º, inciso II do Art. 7º e o inciso V do Art. 16 da Portaria Interministerial 424/2016, declaro que esta Prefeitura dispõe de estrutura física e de pessoal, com capacidade administrativa, técnica e gerencial para a execução do objeto proposto, assumindo inteira responsabilidade pelo cumprimento de todas as fases exigidas legalmente, inclusive as que se referem à licitação, acompanhamento da execução e prestação de contas.

Arquivos Anexos - Capacidade Técnica e Gerencial


Nome Arquivo	Data Upload	
Declaração de Capacidade Técnica.pdf	25/03/2019	Baixar

OBTV

Opera por OBTV Sim Permite OBTV do tipo "OBTV para o Conveniente" Não

Dados Bancários

Banco CAIXA ECONOMICA FEDERAL
 Agência 3305-0 Conta 0066472634
 Situação Conta Regularizada Data da Última Modificação 13/01/2020 00:00:00
 Descrição A instituição bancária informou a regularização da conta do convênio e a mesma está

Fl. 393
Ass. 

pronta para ser movimentada.

Datas

Data de Proposta 15/03/2019
Data Assinatura 30/12/2019
Convênio publicado no DOU em 08/01/2020
Data Início de Vigência 30/12/2019
Data Término de Vigência Atual 31/12/2022
Data Limite p/ Prestação de Contas 01/03/2023

Valores

R\$ 625.000,00 Valor Global
R\$ 620.750,00 Valor de Repasse
R\$ 4.250,00 Valor da Contrapartida
R\$ 4.250,00 Valor Contrapartida Financeira
R\$ 0,00 Valor Contrapartida Bens e Serviços
R\$ 0,00 Valor de Rendimentos de Aplicação

Anexos de comprovação da contrapartida

Nome

Declaração de Contrapartida e Folha QDD.pdf

[Baixar Contrapartida](#)

Cronograma orçamentário do valor do repasse

Ano	Valor (R\$)
2019	R\$ 620.750,00

Modalidade	Contrato de Repasse	Enviada para mandatária?	Sim	Situação no SIAFI	Enviado para o SIAFI - 2010NS001078
Situação de Contratação Atual	Normal				
Situação	Em execução				
	Empenhado	sim	Publicação	Publicado	
Número do Convênio	705280/2009		Número da Proposta	041506/2009	
Número Interno do Órgão	41506/2009				
Número do Processo	41506/2009				



Lista de Documentos Digitalizados

Nome Arquivo	Data Upload	
N. S. da Glória 0296882-12_2009-SICONV 705280.pdf	13/10/2014	Baixar
PM Nossa Senhora da Glória - 0296882-12 - Termo Aditivo e publicação no DOU.pdf	07/12/2017	Baixar
PM Nossa Senhora da Glória - 0296882-12 - Termo Aditivo assinado e publicação DOU.pdf	13/11/2018	Baixar
PM Nossa Senhora da Glória - 0296882-12 - Termo Aditivo vigência e publicação DOU.pdf	21/11/2018	Baixar
OF 1254 2020 - PM Nossa Senhora da Glória - 0296882-12 - Ofício de Crédito de Recursos.pdf	19/08/2020	Baixar
Proponente	CNPJ 13.113.626/0001-56 - MUNICÍPIO DE NOSSA SENHORA DA GLÓRIA Detalhar	

Executores

Nenhum registro foi encontrado.

Fundamento Legal Decreto 6170

Órgão 51000 - MINISTERIO DO ESPORTE

Justificativa

O município de Nossa Senhora da Glória localiza-se na Região Nordeste do Brasil, no oeste do Estado de Sergipe, na micro-região do alto sertão do São Francisco. Sua população é de 29.546 habitantes (IBGE 2007). A população de homens e mulheres é quase equânime. Apresenta um IDH-M de 0,631 e uma renda per capita de R\$ 109,970. Fica distante 126 km da capital do Estado, Aracaju, através de rodovia. Além da sede, possui sessenta e um povoados, dentre os quais destacam-se: Angico, Aningas, Lagoa Bonita, Nova Esperança, São Clemente, Quixaba e Lagoa grande. Atualmente, a economia do município baseia-se substancialmente no setor primário. Uma de suas principais atividades econômicas é a pecuária, com destaque para as atividades de bovinocultura, ovinocaprinocultura, suinocultura e a criação de animais de pequeno porte como frangos. O rebanho bovino do município, como o de toda a região do semi-árido, varia de acordo com o tempo. Em sua maior parte, destina-se à produção leiteira; o restante, ao abate. Os índices médios de produtividade de Nossa Senhora da Glória ficam em torno de 720 litros de leite anuais por cabeça, o que equivale a uma produção anual de algo próximo de 24.120.000 litros. A maior parte dessa produção é absorvida pelas fabriquetas da região. A outra parte destina-se à produção de queijos e derivados, que são comercializados nas feiras locais e nos municípios vizinhos. A segunda atividade econômica mais importante é a agricultura, destacando-se a cultura de milho, feijão, milho + feijão (que ocupam grande percentual da área de lavoura do município: 14.271 hectares), algodão, mata, sorgo, capim búffel, capim pangola, palma forrageira, leucena, pasto nativa. O setor secundário no município ainda é pequeno, mas tende a crescer, tanto em tecnologia quanto em espécie. A cidade possui fábricas de sacolas plásticas, de artefatos de cimento, de esquadrias de metal, de móveis de metal e madeira, de artigos de tricô e crochê, de chapéus, gorros e bonés e de vassouras. Possui algumas confecções de roupas. Produz ainda derivados da mandioca, conservas de frutas, pães, biscoitos e bolachas, sorvetes e picolés. O comércio do município, já em processo de franca expansão, atende sobremaneira à demanda interna e aos municípios vizinhos, embora ainda dependa de alguns produtos do setor secundário vindos de outras regiões como Aracaju, Itabaiana, Tobias Barreto, Estância e Caruaru, no Estado de Pernambuco. Com o desenvolvimento da atividade econômica no município – tanto no comércio como na indústria – as áreas anteriormente utilizadas para a prática do esporte amador foi dando lugar a novos pontos comerciais e a indústrias de pequeno e médio porte, deixando grande parcela da sociedade sem opções de lazer, o que veio a promover que a população procure novas formas de diversão e por infelicidade a municipalidade pode perceber que é crescente a quantidade de jovens, adolescentes e até crianças estão adentrando no mundo do alcoolismo e do tabaco (consideradas formas farceis de diversão e lazer). Este fator agiu como predominante para que a Prefeitura Municipal de Nossa Senhora da Glória, reunisse sua equipe de Esporte e Lazer e a da Ação Social para montagem de ações em políticas públicas que vinham a reduzir essas índices. Foi montado assim, o Projeto Esporte é Lazer e Saúde. O projeto consiste na ocupação das áreas livres que pertencem a prefeitura, com a construção de



Detalhar Proposta

equipamentos esportivos como: quadra poliesportivas, campos de futebol, parques infantis, etc. Este Plano de Trabalho consiste na execução de atividades que venham a contribuir com a efetivação do Projeto Esporte é Lazer é Saúde. Neste sentido a Prefeitura Municipal de Nossa Senhora da Glória, vem pleitear a construção de uma PRAÇA DA JUVENTUDE na sede deste município.

Categorias

Objeto do Convênio CONSTRUÇÃO DA PRAÇA DA JUVENTUDE.

Capacidade Técnica e Gerencial

Arquivos Anexos - Capacidade Técnica e Gerencial

Nenhum registro foi encontrado.

OBTV

Opera por OBTV Não

Dados Bancários

Banco	CAIXA ECONOMICA FEDERAL		
Agência	3303-0	Conta	0068470453
Situação	Conta Regularizada	Data da Última Modificação	26/06/2014 00:00:00
Descrição	A instituição bancária informou a regularização da conta do convênio e a mesma está pronta para ser movimentada.		

Datas [Ver Historico Datas](#)

Data da Proposta	22/06/2009
Data Assinatura	26/11/2009
Convênio publicado no DOU em	16/12/2009
Data Início da Vigência	26/11/2009
Data Término de Vigência Atual	30/11/2020
Data Limite p/ Prestação de Contas	30/11/2020

Valores [Ver Historico Valores](#)

R\$ 2.127.173,50 Valor Global
R\$ 1.560.000,00 Valor de Repasse
R\$ 567.173,50 Valor da Contrapartida
R\$ 567.173,50 Valor Contrapartida Financeira
R\$ 0,00 Valor Contrapartida Bens e Serviços
R\$ 0,00 Valor de Rendimentos da Aplicação


Anexos de comprovação da contrapartida

Nenhum registro foi encontrado.

Cronograma orçamentário do valor do repasse

Ano	Valor (R\$)
2009	R\$ 1.560.000,00

Modalidade	Contrato de Repasse	Enviada para mandataria?	Sim	Situação no SIAFI	Enviado para o SIAFI - 2014NS001047
Situação de Contratação Atual	Normal				
Situação	Em execução				
	Empenhado	Sim	Publicação	Publicado	
Número do Convênio	799342/2013			Numero da Proposta	096494/2013
Número Interno do Órgão	96494/2013				
Número do Processo	0964942013				



Lista de Documentos Digitalizados

Nome Arquivo	Data Upload
Of. 234-2015 - Nossa Senhora da Glória.pdf	01/04/2015 Baixar
AR_Nossa_Senhora_da_Glória_RAP_2013_2014.pdf	10/04/2015 Baixar
N. S. da Glória 1013260-19_2013-SICONV 799342.pdf	27/01/2015 Baixar
PM Nossa Senhora da Glória - 1013260-19 - Termo Aditivo e publicação DOU.pdf	10/09/2018 Baixar
PM Nossa Senhora da Glória - 1013260-19 - Termo Aditivo assinado e DOU.pdf	27/12/2019 Baixar
OF 031 DO MUNICÍPIO AUTORIZAÇÃO DO COORDENADOR TERMO ADITIVO PUBLICAÇÃO DOU_TARIFA PAGA PRORROGAÇÃO DE VIGENCIA.pdf	05/07/2019 Baixar
Proponente	CNPJ 13.113.626/0001-56 - MUNICIPIO DE NOSSA SENHORA DA GLORIA Detalhar

Executores

Nenhum registro foi encontrado.

Fundamento Legal	Decreto 6170/07
Órgão	54000 - MINISTERIO DO TURISMO

Justificativa

Nossa Senhora da glória, localizada na Região Nordeste, no oeste do Estado de Sergipe, na micro-região do alto sertão do São Francisco e possui uma população de 30.800 habitantes, (IBGE). A população de homens e mulheres é quase equânime. A supracitada fica distante cerca de 126 km de Aracaju, Capital do Estado através de rodovia, o município possui sessenta e um povoados. a economia do município baseia-se substancialmente no setor primário. clima megatérmico semiárido com precipitações médias anuais de 702,4mm, temperatura média anual de 24,2 (°C); seu período de chuvas se estende do mês de março ao mês de agosto. Seu solo é do tipo massapê, argila arenoso e franco argiloso, apto à exploração de cultura de subsistência e pecuária. Sua vegetação predominante é a caatinga e seu regime hidrográfico compreende o rio Sergipe e riachos sazonais (Capivara, Monteté e Piabas), Bacia do São Francisco. Atualmente a economia do município baseia-se substancialmente no setor primário. Uma de suas principais atividades econômicas é a pecuária, com destaque para as atividades de bovinocultura, ovinocaprinocultura, suinocultura e a criação de animais de pequeno porte como frangos. O rebanho bovino do município, como o de toda a região do semiárido, varia de acordo com o tempo. A maior parte é destinada à produção leiteira; o restante, ao abate. Além disso, o município conta com uma grande produção leiteira, a qual é absorvida pelas fabricas da região. A outra parte destina-se à produção de queijos e derivados, que são comercializados nas feiras locais e nos municípios vizinhos. Outra atividade econômica bastante importante é a agricultura, destacando-se a cultura de milho e feijão, (que ocupam grande percentual da área de lavoura do município: 14.271 hectares. O município também possui algumas fabricas de confecções de roupas, sacolas plásticas, dentre outras. Produz ainda, derivados da mandioca, conservas de frutas, pães, biscoitos e bolachas, sorvetes e picolés. O comércio do município, já em processo de franca expansão, atende sobremaneira à demanda interna e aos municípios vizinhos. O mesmo também conta com a maior feira livre da região, a qual atrai principalmente consumidores dos municípios de Monte Alegre, Gracho Cardoso, Gararu, Poço Redondo, Canindé, Feira Nova e Porto da Folha. Nela destaca-se o comércio em grosso de queijo, manteiga, frutas, cereais e farinha de mandioca. Com toda essa realidade e ainda por o município estar localizado na ROTA DO SERTÃO principal via turística do Estado, onde milhares de turistas passam para visitar O Rio São Francisco, bem como vários outros pontos turísticos do referido Estado. Outro ponto de grande importância para a economia local é o Turismo, e nesse contexto entendemos necessário A CONSTRUÇÃO DE PORTICOS NA CIDADE DE NOSSA SENHORA DA GLORIA, a mesma recebe milhares de turistas que se deslocam de outras cidades circunvizinhas para participarem dos festejos religiosos da FESTA DA PADROEIRA, a qual é seguida durante a semana de shows com vários artistas da musica, recebendo vários turistas de municípios de todo o Estado de Sergipe, haja vista se tratar de uma festa de tradição na cidade que recebe um público por noite de



aproximadamente 20.000 pessoas. A cidade possui diversos eventos turísticas como o FORRÓ DA XV realizado no mês de junho, O CARNA FORRÓ em novembro, A FESTA DE SANTOS REIS em janeiro, O ROCK SERTÃO, em maio, e A FESTA DA PADROEIRA em agosto, dentre outros, os quais misturam ritmos levando entretenimento, religiosidade e lazer, levando a população a desfrutar do potencial turístico que o município possui, uma vez que estes alavancam o turismo e o comércio local, inclusive trazendo pessoas da capital e de todo o estado para prestigiar as festas e visitarem o comércio logístico do município, além do grande aumento na rede hoteleira, bares e restaurantes. Informamos que os eventos acima referidos concentram um grande número de turistas em nosso município, necessitando somente de espaço confortável, pois a mesma possui um clima bastante agradável, e de fácil acesso para receber os foliões. Seguindo esse contexto e diante da importância desta obra, apresentamos a proposta em questão para solicitar, através do Ministério do Turismo, apoio vez e a referida obra será de fundamental importância para atrair turistas das cidades do Estado de Sergipe. Informo que os acima referidos são conhecidos em toda região do alto sertão do Estado de Sergipe e também aquece toda cadeia produtiva do município de Glória, criando renda através de empregos temporários como prestação de serviços e até de indústrias que divulgam suas marcas e produtos aproveitando toda estrutura de propaganda dos eventos. Fica então, evidenciado o potencial turístico da ra e de sua importância para o município no aumento do fluxo turístico. Os eventos são organizados pela secretaria municipal de cultura dotado de toda infra-estrutura da Secretaria de obras.

Categorias

Objeto do Convênio

APOIO A PROJETOS DE INFRAESTRUTURA TURÍSTICA - CONSTRUÇÃO DE FORTIFICOES NA CIDADE DE NOSSA SENHORA DA GLÓRIA

Capacidade Técnica e Gerencial

Arquivos Anexos - Capacidade Técnica e Gerencial

Nenhum registro foi encontrado.

OBTV

Opera por OBTV

Sim

Permite OBTV do tipo "OBTV para o Convênio"

Não

Dados Bancários

Banco

CAIXA ECONOMICA FEDERAL

Agência

3303-0

Conta

0066471514

Situação

Conta Regularizada

Data da Última Modificação

23/12/2015 00:00:00

Descrição

A instituição bancária informou a regularização da conta do convênio e a mesma está pronta para ser movimentada.

Datas[Ver Histórico Datas](#)

Data da Proposta

20/12/2013

Data Assinatura

31/12/2013

Convênio publicado no DOU em

20/01/2014

Data Início de Vigência

31/12/2013

Data Término de Vigência Atual

31/03/2021

Data Limite pl Prestação de Contas

30/05/2021

Valores[Ver Histórico Valores](#)

R\$ 398.084,36 Valor Global

R\$ 382.200,00 Valor de Repasse

R\$ 15.884,36 Valor da Contrapartida

R\$ 15.884,36 Valor Contrapartida Financeira

R\$ 0,00 Valor Contrapartida Bens e Serviços

R\$ 0,00 Valor de Rendimentos de Aplicação

Anexos de comprovação da contrapartida

Nenhum registro foi encontrado.

Cronograma orçamentário do valor do repasse

Ano	Valor (R\$)
2013	R\$ 382.200,00

Modalidade **Contrato de Repasse.** Enviada para mandatária? **Sim** Situação no SIAFI **Enviado para o SIAFI - 2018NS021411**

Situação de Contratação Atual **Normal**
 Situação **Prestação de Contas Iniciada por Antecipação**
 Empenhado **Sim** Publicação **Publicado**
 Número do Convênio **845863/2017** Número da Proposta **015508/2017**
 Número Interno do Órgão **15508/2017**
 Número do Processo **0155082017**



Lista de Documentos Digitalizados

Nome Arquivo	Data Upload	
Ofício 1073_2018 - Autorização de Início de Objeto - CR 1040964-70.pdf	18/11/2020	Baixar
Justificativa Tecnia Gloria Conv 845863.pdf	15/09/2017	Baixar
Of. Comunicação à Câmara - CT 1040964-70.pdf	27/09/2017	Baixar
Publicação DOU.pdf	27/09/2017	Baixar
NOSSA SENHORA DA GLORIA CT 1040964-70_2017 845863.pdf	29/09/2017	Baixar
Proponente CNPJ 13.113.626/0001-56 - MUNICIPIO DE NOSSA SENHORA DA GLORIA		Detalhar

Executores

Nenhum registro foi encontrado.

Fundamento Legal **Decreto 6170/07**
 Órgão **53000 - MINISTERIO DO DESENVOLVIMENTO REGIONAL**

Justificativa

O município está localizado na região noroeste do Estado de Sergipe, limitando-se com os municípios de Monte Alegre de Sergipe e Porto da Folha a norte, Gararu, Gracho Cardoso e Feira Nova a leste; Nossa Senhora Aparecida e Carira a sul e o Estado da Bahia a oeste. A área municipal de 756,4km². A sede do município tem uma altitude de 300 metros e coordenadas geográficas de 10°12'57" de latitude sul e 37°25'09" de longitude oeste. O acesso, a partir de Aracaju, é feito pelas rodovias pavimentadas BR-236, BR-101 e SE-206, num percurso total de 126km. O município foi criado pela Lei Estadual nº 1014 de 26.09.1928. A população municipal é de 32.497 habitantes, sendo 21.617 na zona urbana e 10.880 na zona rural, com uma densidade demográfica de 42,96 hab/km². O município está incluído no Polígono das Secas, apresenta clima do tipo megatérmico semiárido, temperatura média anual de 24,2°C, precipitação pluviométrica média no ano de 702,4mm e período chuvoso de março a agosto. Seu solo é do tipo massapé, argila arenoso e franco argiloso, apto à exploração de cultura de subsistência e pecuária. Sua vegetação predominante é a caatinga e seu regime hidrográfico compreende o rio Sergipe e riachos sazonais (Capiyara, Monteté e Piabas), Bacia do São Francisco. Atualmente, a economia do município baseia-se substancialmente no setor primário. Uma de suas principais atividades econômicas é a pecuária, com destaque para as atividades de bovinocultura, ovinocaprino cultura, suinocultura e a criação de animais de pequeno porte como frangos. O rebanho bovino do município, como o de toda a região do semi-árido, varia de acordo com o tempo. Sua maior parte, destina-se à produção leiteira; o restante, ao abate. A maior parte dessa produção é absorvida pelas fabriquetas da região. A outra parte destina-se à produção de queijos e derivados, que são comercializados nas feiras locais e nos municípios vizinhos. A segunda atividade econômica mais importante é a agricultura, destacando-se a cultura de milho e feijão. O setor secundário no município ainda é pequeno, mas tende a crescer, tanto em tecnologia quanto em espécie. A cidade possui várias fábricas de vários seguimentos como: sacolas plásticas, artefatos de cimento, esquadrias de metal, móveis de metal e madeira, dentre outras. O comércio do município, em expansão, atende sobremaneira à demanda interna e aos municípios vizinhos, embora ainda dependa de alguns produtos do setor secundário vindos de outras regiões a exemplo de Aracaju, capital do estado. Além disso, ainda contamos com a feira livre, realizada aos sábados que é atualmente a mais importante da região. Nela destaca-se o comércio em grosso de queijo, manteiga, frutas, cereais e farinha de mandioca. Com toda essa realidade, bem como por o município está na ROTA DO SERTÃO, principal via turística do Estado, onde milhares de turistas passam para visitar O Rio São Francisco, a realização da pavimentação das ruas de Nossa Senhora da Glória, irá potencializar ainda mais o turismo local, pois o município passara a contar com vias mais seguras para o transito e deslocamento tanto da população local, dessa forma apresentamos aqui a proposta de pavimentação de vias em nossa senhora da glória.

Categorias

Objeto do Convênio **PAVIMENTAÇÃO DE VIAS PÚBLICAS EM NOSSA SENHORA DA GLORIA-SE**



Detalhar Proposta

Conforme o § 5º, inciso II do Art. 7º e o inciso V do Art. 16 da Portaria Interministerial 424/2016, declaro que esta Prefeitura dispõe de estrutura física e de pessoal, com capacidade administrativa, técnica e gerencial para a execução do objeto proposto, assumindo inteira responsabilidade pelo cumprimento de todas as fases exigidas legalmente, inclusive as que se referem à licitação, acompanhamento da execução e prestação de contas.

Arquivos Anexos - Capacidade Técnica e Gerencial

Nome Arquivo	Data Upload	
Glória - Declaração de Capacidade Técnica e Gerencial.pdf	23/03/2017	Baixar

OBTV

Opera por OBTV	Sim	Permite OBTV do tipo "OBTV para o Conveniente"	Não

Dados Bancários

Banco	CAIXA ECONOMICA FEDERAL		
Agência	3309-0	Conta	0066471832
Situação	Conta Regularizada	Data da Última Modificação	11/09/2018 00:00:00
Descrição	A instituição bancária informou a regularização da conta do convênio e a mesma está pronta para ser movimentada.		

Datas

Data da Proposta	16/03/2017
Data Assinatura	15/09/2017
Convênio publicado no DOU em	26/09/2017
Data Início de Vigência	15/09/2017
Data Término de Vigência Atual	15/09/2022
Data Antecipada para Prestação de Contas	24/11/2020
Data Limite p/ Prestação de Contas	14/11/2022

Valores

R\$ 250.000,00 Valor Global
R\$ 245.850,00 Valor de Repasse
R\$ 4.150,00 Valor da Contrapartida
R\$ 4.150,00 Valor Contrapartida Financeira
R\$ 0,00 Valor Contrapartida Bens e Serviços
R\$ 0,00 Valor de Rendimentos de Aplicação

Anexos de comprovação da contrapartida


Nenhum registro foi encontrado.

Cronograma orçamentário do valor do repasse

Ano	Valor (R\$)
2017	R\$ 245.850,00

Modalidade **Contrato de Repasse.** Enviada para mandatária? **Sim** Situação no SIAFI **Enviado para o SIAFI - 2018NS022707**

Situação de Contratação Atual	Normal		
Situação	Em execução		
	Empenhado	SimPublicação	Publicado
Número do Convênio	871883/2018	Número da Proposta	040767/2018
Número Interno do Órgão	40767/2018		
Número do Processo	407672018		



Lista de Documentos Digitalizados

Nome Arquivo	Data Upload	
PM Aracaju - 1058519-66 - Contrato assinado.pdf	17/12/2018	Baixar
PM Aracaju - 1058519-66 - Ofício Comunicação ao Legislativo.pdf	17/12/2018	Baixar
PM Aracaju - 1058519-66 - Publicação DOU.pdf	18/12/2018	Baixar
PM Nossa Senhora da Glória - 1058519-66 - Ofício Comunicação ao Legislativo - AR.pdf	16/01/2019	Baixar
Proponente	CNPJ 13.113.628/0001-56 - MUNICIPIO DE NOSSA SENHORA DA GLORIA Detalhar	

Executores

Nenhum registro foi encontrado.

Fundamento Legal	Decreto n. 6.170/2007
Órgão	53000 - MINISTERIO DO DESENVOLVIMENTO REGIONAL

Justificativa

O município de Nossa Senhora da Glória, está localizado na região noroeste do Estado de Sergipe, limitando-se com os municípios de Monte Alegre de Sergipe e Porto da Folha a norte, Gararu, Gracho Cardoso e Feira Nova a leste; Nossa Senhora Aparecida e Carira a sul e o Estado da Bahia a oeste. A área municipal de 756,4km². A sede do município tem uma altitude de 300 metros e coordenadas geográficas de 10°12'57" de latitude sul e 37°25'09" de longitude oeste. O acesso, a partir de Aracaju, é feito pelas rodovias pavimentadas BR-235, BR-101 e SE-206, num percurso total de 126km. O município foi criado pela Lei Estadual nº 1014 de 26.09.1928. A população municipal é de aproximadamente 32.800 habitantes, com uma densidade demográfica de 42,96 hab/km². O município está incluído no Polígono das Secas, apresenta clima do tipo megatérmico semiárido, temperatura média anual de 24,°C, precipitação pluviométrica média no ano de 702,4mm e período chuvoso de março a agosto. Seu solo é do tipo massapê, argila arenoso e franco argiloso, apto à exploração de cultura de subsistência e pecuária. Sua vegetação predominante é a caatinga e seu regime hidrográfico compreende o rio Sergipe e riachos sazonais (Capivara, Monteté e Piabas), Bacia do São Francisco. Atualmente, a economia do município baseia-se substancialmente no setor primário. Uma de suas principais atividades econômicas é a pecuária, com destaque para as atividades de bovinocultura, ovino caprinocultura, suinocultura e a criação de animais de pequeno porte como frangos. O rebanho bovino do município, como o de toda a região do semiárido, varia de acordo com o tempo. Sua maior parte, destina-se à produção leiteira; o restante, ao abate. A maior parte dessa produção é absorvida pelas fabriquetas da região. A outra parte destina-se à produção de queijos e derivados, que são comercializados nas feiras locais e nos municípios vizinhos. A segunda atividade econômica mais importante é a agricultura, destacando-se a cultura de milho e feijão. O setor secundário no município ainda é pequeno, mas tende a crescer, tanto em tecnologia quanto em espécie. A cidade possui várias fábricas de vários seguimentos como: sacolas plásticas, artefatos de cimento, esquadrias de metal, móveis de metal e madeira, dentre outras. O comércio do município, em expansão, atende sobremaneira à demanda interna e aos municípios vizinhos, embora ainda dependa de alguns produtos do setor secundário vindos de outras regiões. Além disso, ainda contamos com a feira livre, realizada as sextas e sábados que é atualmente a mais importante da região. Nela destaca-se o comércio em grosso de queijo, manteiga, frutas, cereais e farinha de mandioca. Com toda essa realidade, bem como por o município está na ROTA DO SERTÃO, principal via turística do Estado, onde milhares de turistas passam para visitar O Rio São Francisco, a realização de pavimentação das vias públicas na cidade de nossa senhora da gloria, irá potencializar ainda mais o turismo local, pois o município passara a contar com vias mais seguras para o transito e deslocamento de população local e demais visitantes. TODAS AS VIAS QUE SERÃO BENEFICIADOS COM O RECURSO ESTÃO PROVIDAS DE REDE SANEAMENTO, COMO TAMBEM ESTÃO EM PERIMETRO URBANO.

Categorias	Obras e Serviços de Engenharia
Objeto do Convênio	Pavimentação da Avenida Gerino Tavares de Lima - 2ª Etapa



Detalhar Proposta

Conforme o § 5º, inciso II do Art.7º e o inciso V do Art. 16 da Portaria Interministerial 424/2016, declaro que esta Prefeitura dispõe de estrutura física e de pessoal, com capacidade administrativa, técnica e gerencial para a execução do objeto proposto, assumindo inteira responsabilidade pelo cumprimento de todas as fases exigidas legalmente, inclusive as que se referem à licitação, acompanhamento da execução e prestação de contas.

Arquivos Anexos - Capacidade Técnica e Gerencial

Nome Arquivo	Data Upload	
Declaração de Capacidade Técnica.pdf	13/04/2018	Baixar

OBTV

Opera por OBTV	Sim	Permite OBTV do tipo "OBTV para o Convênio"	Não
----------------	-----	---	-----

Dados Bancários

Banco	CAIXA ECONOMICA FEDERAL		
Agência	3303-0	Conta	0066472251
Situação	Conta Regularizada	Data da Última Modificação	25/06/2018 00:00:00
Descrição	A instituição bancária informou a regularização da conta do convênio e a mesma está pronta para ser movimentada.		

Datas

Data da Proposta	13/04/2018
Data Assinatura	07/12/2018
Convênio publicado no DOU em	18/12/2018
Data início de Vigência	07/12/2018
Data Término de Vigência Atual	07/12/2021
Data Limite p/ Prestação de Contas	05/02/2022

Valores


R\$ 517.010,78	Valor Global
R\$ 508.932,68	Valor de Repasse
R\$ 8.078,10	Valor da Contrapartida
R\$ 8.078,10	Valor Contrapartida Financeira
R\$ 0,00	Valor Contrapartida Bens e Serviços
R\$ 0,00	Valor de Rendimentos de Aplicação

Anexos de comprovação da contrapartida

Nome	
Declaração Contrapartida e QDD.pdf	Baixar Contrapartida

Cronograma orçamentário do valor do repasse


Ano	Valor (R\$)
2018	R\$ 508.932,68



CONVÊNIOS/CONTRATOS DE REPASSE PRESTAÇÃO DE CONTAS REALIZADA







Acompanhamento de Operações

Setor Público

[Início](#) > [Filtro](#) > [Lista](#) > [Operação](#)

Operação Contratada

Objeto do Contrato

pavimentação de vias públicas na cidade de nossa senhora da glória

Tramitação

Entrada de Proposta	Disponibilidade Orçamentária	Contratação	Análise Técnica de Engenharia	Síntese do Projeto Aprovado	Licitação	Autorização de Início de Obra	Execução	Conclusão
---------------------	------------------------------	-------------	-------------------------------	-----------------------------	-----------	-------------------------------	----------	-----------

Legenda: Não Iniciado Em Andamento Concluído Cancelado Não se Aplica

Contrato: 01029689-97

SIAFI: 0000830247

SICONV: 0110742016

Município Beneficiado:
NOSSA SENHORA DA GLORIA - SE

Contratado:
MUNICIPIO DE NOSSA SENHORA DA GLORIA

Programa/Ação:
PLANEJAMENTO URBANO

Contratação: 21/10/2016

Publicação D.O.U.: 26/10/2016

Vigência: 30/11/2020

SPA: 07/10/2016

Investimento:

R\$ 469.976,41

Repasse:

R\$ 443.650,00

Valor Liberado*:

R\$ 443.650,00

Percentual Obra/Serviço:
100,00%

Percentual Informado Tomador Obra/Serviço:
100,00 %

Previsão Obra/Serviço: 5 meses

Situação Obra/Serviço:
Concluído

Última Medição: 08/11/2018

PRESTAÇÃO DE CONTAS

Recebimento PCF/CAIXA:
21/08/2019

Aprovação CAIXA: 14/06/2019

Homologação SIAFI: 05/07/2019

Registro Aprovação SIAFI:
2019NS013950

Situação do Contrato:
Contratada


Estágio:
Normal

*Valor liberado na conta vinculada do Contrato, bloqueando no caso de pendências jurídicas e/ou técnicas (obra/serviços)

Galeria de Imagens

Não há fotos publicadas para este contrato.

[VOLTAR](#) [NOVA FOLHA](#) [PRÓXIMA](#)



Acompanhamento de Operações

Setor Público

[Início](#) > [Filtro](#) > [Lista](#) > [Operação](#)

Operação Contratada

Objeto do Contrato

pavimentação de vias públicas

Tramitação

Entrada da Proposta	Disponibilidade Orçamentária	Contratação	Análise Técnica de Engenharia	Síntese do Projeto Aprovado	Licitação	Autorização de Início de Obra	Execução	Conclusão
---------------------	------------------------------	-------------	-------------------------------	-----------------------------	-----------	-------------------------------	----------	-----------

Legenda: Não Iniciado Em Andamento Concluído Cancelada Não se Aplica

Contrato: 01034689-01	Investimento: R\$ 300.000,00	PRESTAÇÃO DE CONTAS
SIAFI: 0000834720	Repasse: R\$ 205.300,00	Recebimento PCF/CAIXA: 21/06/2019
SICONV: 0111422016	Valor Liberado*: R\$ 295.300,00	Aprovação CAIXA: 17/07/2019
Município Beneficiado: NOSSA SENHORA DA GLORIA - SE	Percentual Obra/Serviço: 100,00%	Homologação SIAFI: 31/07/2019
Contratado: MUNICIPIO DE NOSSA SENHORA DA GLORIA	Percentual Informação Tomador Obra/Serviço: 100,00 %	Registro Aprovação SIAFI: 2019NS015791
Programa/Ação: PLANEJAMENTO URBANO	Previsão Obra/Serviço: 3 meses	Situação do Contrato: Contratada
Contratação: 21/10/2016	Situação Obra/Serviço: Concluído	Estágio: Normal
Publicação D.O.U.: 26/10/2016	Última Medição: 21/05/2018	
Vigência: 30/11/2020		
SPA:		

*Valor liberado na conta vinculada do Contrato, bloqueado no caso de pendências jurídicas e/ou técnicas (obras/serviços)

Galeria de Imagens

Não há fotos publicadas para este contrato.

[VOLTA](#) [NOVA CONSULTA](#) [LIBERAÇÃO](#)

Acompanhamento de Operações

Setor Público

[Início](#) > [Filtro](#) > [Lista](#) > [Operação](#)**Operação Contratada****Objeto do Contrato**

pavimentações de vias públicas em nossa senhora da glória-se

Tramitação

Entrada da Proposta	Disponibilidade Orçamentaria	Contratação	Análise Técnica de Engenharia	Síntese do Projeto Aprovado	Licitação	Autorização de Início de Obra	Execução	Conclusão
---------------------	------------------------------	-------------	-------------------------------	-----------------------------	-----------	-------------------------------	----------	-----------

Legenda: Não Iniciado Em Andamento Concluído Cancelado Não se Aplica

Contrato: 01037873-08**SIAFI:** 0000856727**SICONV:** 0155832017**Município Beneficiado:**
NOSSA SENHORA DA GLORIA - SE**Contratado:**
MUNICIPIO DE NOSSA SENHORA DA GLORIA**Programa/Ação:**
PLANEJAMENTO URBANO**Contratação:** 22/12/2017**Publicação D.O.U.:** 27/12/2017**Vigência:** 22/12/2022**SPA:****Investimento:**

R\$ 271.462,64

Repasse:

R\$ 245.850,00

Valor Liberado*:

R\$ 245.850,00

Percentual Obra/Serviço:
100,00%**Percentual Informado Tomador Obra/Serviço:**
100,00 %**Previsão Obra/Serviço:** 6 meses**Situação Obra/Serviço:**
Concluído**Última Medição:** 30/09/2020**PRESTAÇÃO DE CONTAS****Recebimento PCF/CAIXA:**
19/11/2020**Aprovação CAIXA:** 20/11/2020**Homologação SIAFI:** 01/12/2020**Registro Aprovação SIAFI:**
2020NS036762**Situação do Contrato:**
Contratada**Estágio:**
Normal**Valor liberado na conta vinculada do Contrato, bloqueando no caso de pendências jurídicas e/ou técnicas (obras/serviços)***Galeria de Imagens**

Não há fotos publicadas para este contrato.

[VOLTAR](#) [NOVA OPERAÇÃO](#) [DEFINIR](#)



Acompanhamento de Operações

Setor Público

Início > Filtro > Lista > Operação

Operação Contratada

Objeto do Contrato

construção de uma quadra coberta no povoado quixaba

Tramitação

Entrada da Proposta	Disponibilidade Orçamentária	Contratação	Análise Técnica de Engenharia	Síntese do Projeto Aprovado	Licitação	Autorização de Início de Obra	Execução	Conclusão
---------------------	------------------------------	-------------	-------------------------------	-----------------------------	-----------	-------------------------------	----------	-----------

Legenda: Não Iniciado Em Andamento Concluído Cancelado Não se Aplica

Contrato: 01038164-66	Investimento: R\$ 600.000,00	PRESTAÇÃO DE CONTAS
SIAFI: 0000852158	Repasso: R\$ 487.500,00	Recebimento PCF/CAIXA: 05/11/2020
SICONV: 0182272017	Valor Liberado*: R\$ 487.500,00	Aprovação CAIXA: 05/11/2020
Município Beneficiado: NOSSA SENHORA DA GLORIA - SE	Percentual Obra/Serviço: 100,00%	Homologação SIAFI: 13/11/2020
Contratado: MUNICIPIO DE NOSSA SENHORA DA GLORIA	Percentual Informado Tomador Obra/Serviço: 100,00%	Registro Aprovação SIAFI: 2020NS006624
Programa/Ação: Esporte e Grandes Eventos Esportivos	Previsão Obra/Serviço: 12 meses	Situação do Contrato: Contratada
Contratação: 07/11/2017	Situação Obra/Serviço: Concluído	Estágio: Normal
Publicação D.O.U.: 16/11/2017	Última Medição: 24/06/2020	
Vigência: 07/11/2022		
SPA:		

*Valor liberado na conta vinculada do Contrato, bloqueado no caso de pendências jurídicas e/ou técnicas (obras/serviços)

Galeria de Imagens

Não há fotos publicadas para este contrato.

VOLTAR NOVA OPERAÇÃO CANCELAR



Acompanhamento de Operações

Setor Público

[Início](#) > [Filtro](#) > [Lista](#) > [Operação](#)

Operação Contratada

Objeto do Contrato

pavimentação de vias públicas em nossa senhora da glória - se

Tramitação

Entrada da Proposta	Disponibilidade Orçamentária	Contratação	Análise Técnica de Engenharia	Síntese do Projeto Aprovado	Licitação	Autorização de Início de Obra	Execução	Conclusão
---------------------	------------------------------	-------------	-------------------------------	-----------------------------	-----------	-------------------------------	----------	-----------

Legenda: Não Iniciado Em Andamento Concluído Cancelado Não se Aplica

Contrato: 01042405-78

SIAFI: 0000847146

SICONV: 0155592017

Município Beneficiado:
NOSSA SENHORA DA GLORIA - SE

Contratado:
MUNICIPIO DE NOSSA SENHORA DA GLORIA

Programa/Ação:
PLANEJAMENTO URBANO

Contratação: 15/09/2017

Publicação D.O.U.: 25/09/2017

Vigência: 15/09/2022

SPA:

Investimento:

R\$ 250.000,00

Repasse:

R\$ 245.850,00

Valor Liberado*:

R\$ 245.850,00

Percentual Obra/Serviço:

100,00%

Percentual Informado Tomador Obra/Serviço:

100,00 %

Previsão Obra/Serviço: 6 meses

Situação Obra/Serviço:

Concluído

Última Medição: 14/04/2020

PRESTAÇÃO DE CONTAS

Recebimento PCF/CAIXA:

17/06/2020

Aprovação CAIXA: 17/06/2020

Homologação SIAFI: 19/06/2020

Registro Aprovação SIAFI:

2020NS015022

Situação do Contrato:

Contratada

Estágio:

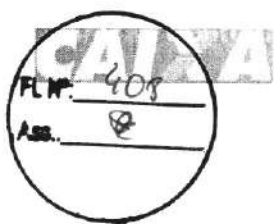
Normal

*Valor liberado na conta vinculada do Contrato, bloqueado no caso de pendências jurídicas e/ou técnicas (obras/serviços)

Galeria de Imagens

Não há fotos publicadas para este contrato.

[VOLTAR](#) [NOVA CONSULTA](#) [DELETAR](#)



Acompanhamento de Operações

Setor Público

[Início](#) > [Filtro](#) > [Lista](#) > [Operação](#)

Operação Contratada

Objeto do Contrato

construção de centro de obras

Tramitação

Entrada da Proposta	Disponibilidade Orçamentaria	Contratação	Análise Técnica de Engenharia	Simples do Projeto Aprovado	Dotação	Autorização de Início de Obra	Execução	Conclusão
---------------------	------------------------------	-------------	-------------------------------	-----------------------------	---------	-------------------------------	----------	-----------

Legenda: Não Iniciado Em Andamento Concluído Cancelado Não se Aplica


Contrato: 01043806-74	Investimento: R\$ 500.000,00	PRESTAÇÃO DE CONTAS
SIAFI: 0000844059		Recebimento PCF/CAIXA: 09/11/2020
SICONV: 0183912017	Repasse: R\$ 500.000,00	Aprovação CAIXA: 09/11/2020
Município Beneficiado: NOSSA SENHORA DA GLORIA - SE	Valor Liberado*: R\$ 500.000,00	Homologação SIAFI: 13/11/2020
Contratado: MUNICIPIO DE NOSSA SENHORA DA GLORIA	Percentual Obra/Serviço: 100,00%	Registro Aprovação SIAFI: 2020NS001075
Programa/Ação: PROGRAMA DE PROTECAO SOCIAL BASICA	Percentual Informado Tomador Obra/Serviço: 100,00%	Situação do Contrato: Contratada
Contratação: 15/09/2017	Previsão Obra/Serviço: 8 meses	Estágio: Normal
Publicação D.O.U.: 29/09/2017	Situação Obra/Serviço: Concluído	
Vigência: 15/09/2022	Última Medição: 09/09/2020	
SPA:		

*Valor liberado na conta vinculada do Contrato, bloqueado no caso de pendências jurídicas e/ou técnicas (obras/serviços)

Galeria de Imagens

Não há fotos publicadas para este contrato.

[VOLTAR](#) [NOVA OPERAÇÃO](#) [LIBERAR](#)



Acompanhamento de Operações

Setor Público

Início > Filtro > Lista > Operação

Operação Contratada

Objeto do Contrato

PAVIMENTACAO DAS RUAS ENGENHEIRO JORGE NETO E MONTE ALEGRE

Tramitação

Estados Previsão	Disponibilidade Orçamentária	Contratação	Análise Técnica de Engenharia	Síntese do Projeto Aprovado	Licitação	Autorização de Início de Obra	Execução	Conclusão
---------------------	---------------------------------	-------------	-------------------------------------	-----------------------------------	-----------	-------------------------------------	----------	-----------

Legenda: Não Iniciado Em Andamento Concluído Cancelado Não se Aplica

Contrato: 0367990-31

SIAFI: 759875

SICONV: 0578692011

Município Beneficiário:
NOSSA SENHORA DA GLORIA - SE

Contratado:
PM N.S.GLORIA

Programa/Ação:
TURISMO BRASIL

Contratação: 14/12/2011

Carência: 24/12/2019

Investimento:
R\$ 563.414,66

Repasse:
R\$ 487.500,00

Valor Liberado*:
R\$ 418.057,60

Percentual Obra/Serviço:
100,00%

**Percentual Informado Tomador
Obra/Serviço:**
0,00%

Previsão Obra/Serviço: 6 meses

Situação Obra/Serviço:
CONCLUÍDA

Última Medição: 28/11/2019

PRESTAÇÃO DE CONTAS

Recabimento PCF/CAIXA:
27/03/2020

Aprovação CAIXA: 27/03/2020

Homologação SIAFI: 30/03/2020

Registro Aprovação SIAFI:
2020NS001534

Situação do Contrato:
Situação Normal

**Valor liberado na conta vinculada do Contrato, bloqueado no caso de pendências jurídicas e/ou técnicas (obras/serviços)*

Galeria de Imagens

Não há fotos publicadas para este contrato.

VOLTAR SÍMBOLO SIAFI SICONV



Convênio

Situação no SIAFI

Enviado para o SIAFI -
2017NS001149Situação de Contratação
Atual

Normal

Situação

Prestação de Contas Concluída

Empenhado:

simPublicação

Publicado

Número do Convênio 852924/2017

Número da Proposta 009293/2017

Número Interno do
Órgão 61062/2017

Número do Processo 72031.016183/2017-85

Lista de Documentos Digitalizados

Nome Arquivo	Data Upload	
CV 852924 2017 MINUTA CV_NOSSA SENHORA DA GLÓRIA_SE.pdf	06/12/2017	Baixar
SEI_MTUR - 0160707 - Comunicado Promoção Pessoal.pdf	06/12/2017	Baixar
Proponente	CNPJ 13.113.626/0001-56 - MUNICIPIO DE NOSSA SENHORA DA GLORIA	Detalhar

Executores

Nenhum registro foi encontrado.

Fundamento Legal Portaria Interministerial nº 424/2016 e Portaria MTur nº 39/2017

Órgão 64000 - MINISTERIO DO TURISMO

Justificativa O CARNAFORRÓ 2018 de Nossa Senhora da Glória será realizado nos dias 06 e 07 de janeiro de 2018. Este evento estará sendo realizado no mês de janeiro com o objetivo de atrair o turista para o nosso município e conseqüentemente poder melhorar a economia local. O município foi criado pela Lei Estadual nº 1014 de 26.09.1928, possui uma população aproximada de 32.497 habitantes, sendo 21.617 na zona urbana (66,52%) e 10.880 na zona rural (33,48%). Com área de 757,45 km², localizado na região noroeste do Estado de Sergipe, limitando-se com os municípios de Monte Alegre de Sergipe e Porto da Folha a norte, Gararu, Gracho Cardoso e Feira Nova a leste; Nossa Senhora Aparecida e Carira a sul e o Estado da Bahia a oeste, possui clima saudável e ameno, sua densidade demográfica é de 42,96 habitantes por km² e seu IDH é de 0,587. Sua principal fonte de renda é o comércio do município, já em processo de franca expansão, atendendo a demanda interna e aos municípios vizinhos, sendo no momento um dos maiores centros de comercialização de roupas (lojas de confecções). O município está localizado na ROTA DO SERTÃO principal via turística do Estado, onde milhares de turistas passam para visitar O Rio São Francisco, bem como vários outros pontos turísticos do referido Estado. Outro ponto de grande importância para a economia local é o Turismo, uma vez que o município recebe milhares de turistas que se deslocam de outras cidades circunvizinhas para participarem do CARNAFORRÓ, o evento que é considerado como um dos maiores carnavais fora de época do estado de Sergipe. Desde 1997 arrastando multidões nas principais avenidas de Nossa Senhora da Glória, são dois dias de festa na Praça de Eventos. Considerada uma das maiores festas da do alto sertão sergipano, o evento está na sua 20ª EDIÇÃO e será realizado nos dias 06 e 07 de janeiro de 2018. Considerada uma das maiores festas da do alto sertão sergipano, o CARNAFORRO teve sua origem em 2002, observando a grande influência do ritmo denominado Axé de raiz baiana na cultura musical de Sergipe, fincava vínculos em nossa música, mas falta um atrativo local, que pudesse inserir nesse contexto, daí veio à ideia da incorporação do estilo Forró tradicionalmente mais nordestino de raiz. O CARNAFORRÓ é um evento que associa na mesma festa o ritmo acelerado do Carnaval e do Axé, essa fórmula adotada gerou um tremendo sucesso de público, sendo o evento mais tradicional dos glorienses. Tornando-se a maior festividade do município de Nossa Senhora da Glória, com presença média de público de mais de 20.000 pessoas no dia. O evento hoje é sem dúvidas, um dos que mais impulsiona a economia, não só do município de Glória como de toda região do Sertão Sergipano, com influência direta no setor hoteleiro, alimentar, de vestuários e de outras esferas, tornando-se uma das maiores atrações turísticas de Nossa Senhora da Glória. O município possui uma forte tradição na realização de grandes eventos. No próximo ano a administração municipal estará promovendo a CARNAFORRO, que será realizado na PRAÇA DE EVENTOS NOS DIAS 06 E 07 DE JANEIRO DE 2018. Trata-se de um evento tradicional no município e na região, que há muito tempo vem sendo realizado pela prefeitura e o resultado das últimas edições tem nos direcionado para cada vez mais realizamos evento desse tipo, uma vez que, tem se propagado muito em todo o Estado. Estima-se um público de mais 20.000 VISITANTES/TURISTAS durante o evento. Portanto, com este fluxo de visitantes vindo dos municípios vizinhos, valorizamos o trabalho cultural agregando benefícios junto a comunidade em que estão inseridos, empregando e proporcionando à região uma nova geração de renda durante o evento, aumentando o

faturamento de lojas, restaurantes, hotéis, lanchonetes etc., reforçando a atividade econômica e promovendo o exercício da cidadania através do respeito ao patrimônio cultural e ambiental de nosso município e região. O recurso que ora pleiteamos poderá proporcionar um aumento significativo no fluxo do comércio local, gerando mais 1.000 empregos diretos e indiretos. Os VÍDEOS INSTITUCIONAIS do Ministério do Turismo serão exibidos durante o evento em Telão/Projektor e as divulgações dos eventos são feitas via mídia digital, redes sociais e sistema de rádio.



Categorias		
Objeto do Convênio	CARNAFORRÓ 2018 (20ª edição)	
Capacidade Técnica e Gerencial		
Arquivos Anexos - Capacidade Técnica e Gerencial		
Nome Arquivo	Data Upload	
Declaração de capacidade técnica e gerencial.pdf	02/10/2017	Baixar

OBTV

Opera por OBTV	Sim	Permite OBTV do tipo "OBTV para o Convênio"	Não
----------------	-----	---	-----

Dados Bancários

Banco	CAIXA ECONOMICA FEDERAL		
Agência	3303-0	Conta	0060710088
Situação	Conta Regularizada	Data da Última Modificação	26/01/2018 00:00:00
Descrição	A instituição bancária informou a regularização da conta do convênio e a mesma está pronta para ser movimentada.		

Datas

Data da Proposta	08/03/2017
Data Assinatura	06/12/2017
Convênio publicado no DOU em	11/12/2017
Data Início de Vigência	11/12/2017
Data Término de Vigência Atual	07/02/2018
Data Limite p/ Prestação de Contas	09/03/2018

Valores

R\$ 153.160,00 Valor Global
 R\$ 150.000,00 Valor de Repasse
 R\$ 3.160,00 Valor da Contrapartida
 R\$ 3.160,00 Valor Contrapartida Financeira
 R\$ 0,00 Valor Contrapartida Bens e Serviços
 R\$ 0,00 Valor de Rendimentos de Aplicação

Anexos de comprovação da contrapartida

Nome	
Declaração de Contrapartida.pdf	Baixar Contrapartida

Cronograma orçamentário do valor do repasse

Ano	Valor (R\$)
2017	R\$ 150.000,00



FLN. 412
Ass. R

Acompanhamento de Operações

Setor Público

Início > Filtro > Lista > Operação

Operação Contratada

Objeto do Contrato

construção de uma quadra no assentamento boa hora

Tramitação

Entrada da Proposta	Disponibilidade Orçamentária	Contratação	Análise Técnica de Engenharia	Síntese do Projeto Aprovado	Licitação	Autorização de Início da Obra	Execução	Conclusão
---------------------	------------------------------	-------------	-------------------------------	-----------------------------	-----------	-------------------------------	----------	-----------

Legenda: Não Iniciado Em Andamento Concluído Cancelado Não se Aplica

Contrato: 01014932-88	Investimento: R\$ 257.597,62	PRESTAÇÃO DE CONTAS
SIAFI: 0000805931	Repasso: R\$ 243.750,00	Recebimento PCF/CAIXA: 09/01/2019
SICONV: 0222322014	Valor Liberado*: R\$ 243.750,00	Aprovação CAIXA: 10/01/2019
Município Beneficiado: NOSSA SENHORA DA GLORIA - SE	Percentual Obra/Serviço: 100,00%	Homologação SIAFI: 06/02/2019
Contratado: MUNICIPIO DE NOSSA SENHORA DA GLORIA	Percentual Informado Tomador Obra/Serviço: 100,00%	Registro Aprovação SIAFI: 2019NS000401
Programa/Ação: Esporte e Grandes Eventos Esportivos	Previsão Obra/Serviço: 4 meses	Situação do Contrato: Contratada
Contratação: 16/09/2014	Situação Obra/Serviço: Concluído	Estágio: Normal
Publicação D.O.U.: 23/09/2014	Última Medição: 08/02/2018	
Vigência: 31/12/2018		
SPA:		

*Valor liberado na conta vinculada do Contrato, bloqueado no caso de pendências jurídicas e/ou técnicas (obras/serviços)

Galeria de imagens

Não há fotos publicadas para este contrato.

VOLTAR NUNCA MAIS GERAR UM



ESTADO DE SERGIPE
MUNICÍPIO DE NOSSA SENHORA DAS DORES/SE
GABINETE DO PREFEITO

FL. Nº. 413
Ass. a

DECLARAÇÃO PARA FINS COMPROBATÓRIOS DE CAPACIDADE TÉCNICA

Declaro para quaisquer fins que o especialista em gestão de convênios André Soares Clementino, com escritório localizado na Av. Farmacêutica Cezartina Régis – Jabutiana – nº 35, Aracaju – Sergipe, portador do CPF 662.795.345.53, durante o período de 01.01.2019 a 25.11.2020, prestou serviços na gestão de convênios, contratos de repasse, conforme abaixo descrito, ao Município de Nossa Senhora das Dores. Registramos que os serviços foram executados com qualidade e tempestividade, demonstrando capacidade técnica, presteza, urbanidade e celeridade na execução dos serviços contratados.

1. Detalhamento dos serviços contratados e prestados ao Município de Nossa Senhora das Dores:

a) Cadastramento de servidores do município no Sistema de Convênios do Governo Federal (SICONV);

b) Realização das seguintes tarefas: inclusão de propostas/plano de trabalho, respostas à pareceres técnicos das propostas inseridas no sistema, realização de ajustes de plano de trabalho e realização de Termos aditivos de valor ou de prorrogação de prazo.

c) Capacitação de servidores para uso do SICONV, especificamente nas seguintes tarefas: inclusão de propostas/plano de trabalho, na resposta a pareceres técnicos das propostas inseridas e na realização de ajustes de planos de trabalho.

d) Capacitação de servidores para uso do SICONV, especificamente nas seguintes tarefas: inclusão de procedimentos licitatórios, de contratos com fornecedores/prestadores de serviços, de termos aditivos, de notas fiscais, processos de pagamentos, de informações sobre contrapartida, na emissão de relatórios, de pagamento via OBTV e na realização de prestação de contas, parcial e final.

e) Visitas técnicas junto às repartições dos órgãos federais localizadas em Sergipe, a exemplo da Superintendência da Caixa Econômica, Funasa, DICON, entre outros departamentos para tratar sobre os convênios em execução.

2. No quadro abaixo, segue detalhamento dos serviços realizados e aprovados pelos órgãos concedentes.



ESTADO DE SERGIPE
MUNICÍPIO DE NOSSA SENHORA DAS DORES/SE
GABINETE DO PREFEITO



CONTRATO DE REPASSE: 875663/2018 OPERAÇÃO: 1056390-82/2018	Ministério das Cidades	Reforma de praças	Em execução, conforme comprovação em anexo.
CONTRATO DE REPASSE: 871867/2018 OPERAÇÃO: 1058512-18/2018	Ministério das Cidades	Pavimentação de diversas ruas no Município	Em execução, conforme comprovação em anexo.
CONTRATO DE REPASSE: 874788/2018 OPERAÇÃO: 1058515-86/2018	Ministério das Cidades	Pavimentação de logradouros na Sede do município.	Em execução, conforme comprovação em anexo.
CONTRATO DE REPASSE: 856601/2017 OPERAÇÃO: 1037684-87/2017	Ministério das Cidades	Pavimentação de Vias Públicas	Em execução, conforme comprovação em anexo.
CONTRATO DE REPASSE: 847116/2017 OPERAÇÃO: 1042433-32/2017	Ministério das Cidades	Pavimentação de Vias Públicas	Em execução, conforme comprovação em anexo.
CONTRATO DE REPASSE: 790369/2013 OPERAÇÃO: 1008585-47	Ministério das Cidades	Pavimentação de Ruas (Rua da Vaquejada, Rua Beco Mariano, Tv. Augusto Franco e outras)	Em execução, conforme comprovação em anexo.
CONTRATO DE REPASSE: 709488/2009 OPERAÇÃO: 0302190-87	Ministério do Turismo	Pavimentação e Drenagem de Ruas da Vaquejada e Ruas do Povoado Ascenso	Em execução, conforme comprovação em anexo.



ESTADO DE SERGIPE
MUNICÍPIO DE NOSSA SENHORA DAS DORES/SE
GABINETE DO PREFEITO

R.F. 416
Ass.

CONVÊNIOS/CONTRATOS DE REPASSE COM PRESTAÇÃO DE CONTAS APROVADA			
Nº DO CONVÊNIO/CONTRATE DE REPASSE	ÓRGÃO CONCEDENTE	OBJETO DA PROPOSTA	SITUAÇÃO DA PROPOSTA
CONTRATO DE REPASSE: 869197/2018	Ministério do Turismo	Realização da Festa Garota Caipira (09, 10, e 11 de junho de 2018)	Prestação de Contas Aprovada, conforme comprovação em anexo.
CONTRATO DE REPASSE: 865468/2018	Ministério do Turismo	Realização do Micarense (11, 12 e 13 de maio de 2018)	Prestação de Contas Aprovada, conforme comprovação em anexo.
CONTRATO DE REPASSE: 847587/2017	Ministério do Turismo	Festa da Padroeira Nossa Senhora das Dores 2017	Prestação de Contas Aprovada, conforme comprovação em anexo.
CONTRATO DE REPASSE: 873410/2018 OPERAÇÃO: 1056491-21	MAPA	Aquisição de Patrulha mecanizada (Trator e implementos)	Prestação de Contas Aprovada, conforme comprovação em anexo.
CONTRATO DE REPASSE: 875180/2018 OPERAÇÃO: 1056502-87	MAPA	Aquisição de Patrulha mecanizada	Prestação de Contas Aprovada, conforme comprovação em anexo.
CONTRATO DE REPASSE: 734183/2010 OPERAÇÃO: 0324656-71	Ministério do Turismo	Pavimentação e drenagem de Travessa Gentil, Travessa Conjunto Jardins, Rua Saco Jatobá e Travessa do Matadouro Novo.	Prestação de Contas Aprovada, conforme comprovação em anexo.



ESTADO DE SERGIPE
MUNICÍPIO DE NOSSA SENHORA DAS DORES/SE
GABINETE DO PREFEITO



CONTRATO DE REPASSE: 623343/2008 OPERAÇÃO: 0249931-19	Ministério das Cidades	Construção de Unidades Habitacionais	Prestação de Contas Aprovada, conforme comprovação em anexo.
CONTRATO DE REPASSE: 610365/2008 OPERAÇÃO: 0230088-07	Ministério das Cidades	Construção de 16 Unidades Habitacionais	Prestação de Contas Aprovada, conforme comprovação em anexo.
CONTRATO DE REPASSE: 650931/2008 OPERAÇÃO: 0277614-63	Ministério das Cidades	Apoio à Política Nacional de Desenvolvimento Urbano - Infraestrutura	Prestação de Contas Aprovada, conforme comprovação em anexo.

À vista dos serviços acima detalhadamente expostos, contratados por este Município e realizados pelo André Soares Clementino, ATESTAMOS, com louvor, a sua capacidade técnica.

Nossa Senhora das Dores, 25 de novembro de 2020.


THIAGO DE SOUZA SANTOS
Prefeito Municipal

CARTÓRIO DO 8º OFÍCIO
TABELIÃO: DANIEL PIERETE

Reconheço por semelhança a(s) firma(s) de:
Thiago de Souza Santos *****

Selo TJSE: 202029527140493

Acesse: <http://www.tjse.jus.br/x/8PHT6Y>

Aracaju, 26/11/2020 13:44:54 18600

Claudia Luana Soares Bettamio de Sousa - Escrevente Autorizada

Emol.: R\$3,80 Selo: R\$0,00 FERD: R\$0,76 Total: R\$4,56

RUA LAGARTO, 1333 - SÃO JOSÉ - ARACAJU - SE - CEP 49.010-390 - TEL.: 79 3214-3397



FL. Nº. 418

VALIDA EM TODO O TERRITÓRIO NACIONAL

REGISTRO GERAL 3.397.112-6 2. VIA DATA DE EMISSÃO 10/06/2011

NOME THIAGO DE SOUZA SANTOS

FILIAÇÃO GILBERTO DOS SANTOS

JAILENE PEREIRA DE SOUZA SANTOS

NATURALIDADE ARACAJU-SE

DATA DE NASCIMENTO 02/12/1987

DTC ORGEM

CT. NASCIM. NR 11177 LV A77 FL 243A

CPF CART. DIST. COM. NESSA SRA. DMS BORGES/SE 024.556.185-44

ESTADO DE SERGIPE


SECRETARIA DE SEGURANÇA PÚBLICA

COMANDO DA POLÍCIA GERAL DE PERÍCIAS

INSTITUTO DE IDENTIFICAÇÃO DR. CARLOS MENEGES

REPUBLICA FEDERATIVA DO BRASIL

CARTeira DE IDENTIDADE



ESTADO DE SERGIPE
SECRETARIA DE SEGURANÇA PÚBLICA
COMANDO DA POLÍCIA GERAL DE PERÍCIAS
INSTITUTO DE IDENTIFICAÇÃO DR. CARLOS MENEGES

Thiago de Souza Santos

REPUBLICA FEDERATIVA DO BRASIL

CARTeira DE IDENTIDADE



CARTÓRIO DO 1º OFÍCIO DE NOTAS
NOSSA SENHORA DAS DORES | SE

Luiz Natassia Carvalho do Nascimento - TABELA
Caroline Jorge Rodrigues Sobral - SUBSTITUTA

Atestico que a presente cópia e a reprodução fiel do original que me foi apresentado, ao qual autentico e dou fé. Em 11/07/2017 09:37:37
ESCREVENTE SUBSTITUTA: CAROLINE JORGE RODRIGUES SOBRAL Emol. R\$ 2,71, FERD R\$ 0,54, Total R\$ 3,25 Selo: 201729560010400

Caroline Jorge Rodrigues Sobral
Escrevente Substituta

REGISTRO DE TÍTULOS E DOCUMENTOS

REGISTRO Nº - 02377

LIVRO B - 024

FOLHA 203

CERTIFICO QUE ME FOI APRESENTADO HOJE PARA REGISTRO, SOB NÚMERO DE PROTOCOLO 00003, LIVRO - 00001 FOLHA 003, O DOCUMENTO EM QUE OS TERMOS E CARACTERÍSTICAS, SÃO OS SEGUINTE:



ESTADO DE SERGIPE
PODER LEGISLATIVO
CÂMARA MUNICIPAL DE NOSSA SENHORA DAS DORES

ATA DA SESSÃO SOLENE DA CÂMARA MUNICIPAL DE VEREADORES DE NOSSA SENHORA DAS DORES/SE, EM 1º DE JANEIRO DE 2017, PARA COMPROMISSO E POSSE DO PREFEITO E VICE-PREFEITO, ELEITOS EM 02 DE OUTUBRO DE 2016, PARA O MANDATO 2017/2020. Ao primeiro dia do mês de janeiro de dois mil e dezessete, nesta Cidade de Nossa Senhora das Dores/SE, na Sala das Sessões da Câmara Municipal de Vereadores, realizou a Sessão Solene para fins de compromisso e posse do Prefeito e Vice-Prefeito deste Município. As 9 horas, comparecendo os seguintes Vereadores: Presidente - José Hélio Pereira de Jesus, Vice-Presidente - José Erivaldo de Oliveira, Primeiro Secretário - Gerivaldo de Azevedo, Segundo Secretário - Gilson Anastácio dos Santos, Terceiro Secretário - Fábio Rosa de Oliveira e os demais Vereadores: Abner Melo Silva, Fabrício Moreira Menezes, Nilson José dos Santos, Isaac Bezerra de Medeiros, Antônio Cardoso Santana e José Carlos de Andrade. Com a presença de todos os Senhores Vereadores, declarou o Senhor Presidente aberta a presente Sessão para "COMPROMISSO E POSSE DO PREFEITO E VICE-PREFEITO". Cientificado da presença na Casa dos Senhores THIAGO DE SOUZA SANTOS, portador do RG nº 33.71.128 - SSP/SE e do CPF nº 024.556.185-44 e ÍTALO RODRIGUES DOS SANTOS, portador do RG nº 1.566.176 - SSP/SE e do CPF nº 004.941.685-52, Prefeito e Vice-Prefeito eleitos do Município, respectivamente, designou o Senhor Presidente uma comissão composta pelos Senhores Vereadores Gilson Anastácio dos Santos e José Erivaldo de Oliveira, para conduzi-los a Mesa Diretora, o que se fez sob prolongadas salva. Recebidos pela Mesa, o Senhor Presidente convidou o Excelentíssimo Senhor Prefeito THIAGO DE SOUZA SANTOS, a prestar Compromisso e a tomar Posse do Cargo perante a Câmara. Ao fazê-lo, prestou o Excelentíssimo Senhor THIAGO DE SOUZA SANTOS, de pe, o seguinte compromisso: "PROMETO CUMPRIR A CONSTITUIÇÃO FEDERAL, A CONSTITUIÇÃO ESTADUAL E A LEI ORGÂNICA MUNICIPAL, OBSERVAR AS LEIS, DESEMPENHAR O MANDATO QUE ME FOI CONFIADO E TRABALHAR PELO PROGRESSO DO MUNICÍPIO DE NOSSA SENHORA DAS DORES E PELO BEM ESTAR DO SEU POVO". Assinando em seguida o Termo de Posse. Assim empossado, sob palmas gerais, passa o Senhor Prefeito a receber os cumprimentos da Mesa e de todos os Vereadores presentes. Em seguida, o Senhor Presidente convidou o Vice-Prefeito eleito ÍTALO RODRIGUES DOS SANTOS, a prestar Compromisso e tomar Posse do Cargo perante a Câmara. Ao fazê-lo, prestou o Excelentíssimo Senhor Vice-Prefeito ÍTALO RODRIGUES DOS SANTOS, de pe, o seguinte compromisso: "PROMETO CUMPRIR A CONSTITUIÇÃO FEDERAL, A CONSTITUIÇÃO ESTADUAL E A LEI ORGÂNICA MUNICIPAL, OBSERVAR AS LEIS, DESEMPENHAR O MANDATO QUE ME FOI CONFIADO E TRABALHAR PELO PROGRESSO DO MUNICÍPIO DE NOSSA SENHORA DAS DORES E PELO BEM ESTAR DO SEU POVO". Assinando em seguida o Termo respectivo. Depois de empossado, recebe o Vice-Prefeito, por sua vez, os cumprimentos da Mesa e dos Vereadores presentes. Usando a palavra o Senhor Presidente, profere em nome da Câmara Municipal, uma Saudação aos empossados congratulando com o Município pela posse do seu Prefeito e Vice-Prefeito, aos quais formula os melhores votos pelo êxito de suas funções. Cedida a palavra ao Prefeito Thiago de Souza Santos, esse pronuncia empolgante discurso agradecendo, as palavras do Senhor Presidente José Hélio Pereira de Jesus as homenagens desta Câmara, aproveitando o ensejo para traçar as

167

Caroline Jacque Rodrigues Sobral
Escritora Substituta

CARTÓRIO DO OFÍCIO DE NOTAS
CÂMARA MUNICIPAL DE NOSSA SENHORA DAS DORES - SE
Rua Manoel Cavalcão do Nascimento, 188RUA
Cidade de Nossa Senhora das Dores - 49000-000
Sergipe - Brasil
Fone: (79) 3265-1387/2332
E-mail: cmndores@hotmail.com
Site: www.cmdores.se.gov.br
CNPJ: 00.073.093-0001-84
CEP: 49.600-000

[Handwritten signatures and stamps]

CERTIFICO QUE ME FOI APRESENTADO HOJE PARA REGISTRO, SOB NÚMERO DE PROTOCOLO 00003, LIVRO - 00001 FOLHA 003, O DOCUMENTO EM QUE OS TERMOS E CARACTERÍSTICAS, SÃO OS SEGUINTE:



ESTADO DE SERGIPE
PODER LEGISLATIVO
CÂMARA MUNICIPAL DE NOSSA SENHORA DAS DORES

diretrizes de sua administração, ocasião em que ressaltou os elevados propósitos que animam a trabalhar pelo progresso e pelo engrandecimento do Município. Após concluir o seu aplaudido discurso, o orador é vivamente cumprimentado por todos os presentes. A seguir, usou a palavra o Vice-Prefeito Ítalo Rodrigues dos Santos, e os demais Vereadores: Gerivaldo de Azevedo, Abner Melo Silva, Fábio Rosa de Oliveira, Fabrício Moreira Menezes, Gilson Anastácio dos Santos, José Erivaldo de Oliveira, Nilson José dos Santos, Isaac Bezerra de Medeiros, Antônio Cardoso Santana e José Carlos de Andrade. Não havendo mais oradores o Senhor Presidente convida a todos para a Missa Solene que será celebrada na Igreja Matriz às 10 horas, e declara encerrada a presente Sessão Solene, convidando os Senhores Vereadores para se reunirem ordinariamente no dia 02 de fevereiro de 2017 às 19h45min, em horário regimental. Do que, para constar eu, Gerivaldo de Azevedo-Primeiro Secretário, digitei a presente Ata, que será por tocos assinada. Sala das Sessões da Câmara Municipal de Vereadores de Nossa Senhora das Dores, em 1º de janeiro de dois mil e dezessete.

Presidente: José Felipe Pereira de Jesus
Prefeito: Hugo de Souza Santos
Vice-Prefeito: Ítalo Rodrigues dos Santos
Vice-Presidente: José Erivaldo de Oliveira
Primeiro Secretário: Gerivaldo de Azevedo
Segundo Secretário: Gilson Anastácio dos Santos
Terceiro Secretário: Fábio Rosa de Oliveira
Demais Vereadores: Isaac de Medeiros, Nilson José dos Santos, Antônio Cardoso Santana, José Carlos de Andrade, Fabrício Moreira Menezes, Abner Melo Silva

FL. Nº 420
Ass. P

Este documento foi produzido eletronicamente a partir de uma cópia em papel, que foi autenticada e assinada digitalmente pelo Escrivão Autorizado do Registro de Títulos e Documentos, em 11/07/2017 às 09:41:23. INSCREVENTE SUBSTITUÍDA: CAROLINE JORGE RODRIGUES. SÍMBOLO EMOL: R\$ 5,42; FERR: R\$ 1,06; Total: R\$ 6,50. Selo: 201729560010408

Caroline Jorge Rodrigues
Escrivente Substituída

CARTÓRIO DO 2º OFÍCIO
N. SRA. DAS DORES/SE
SELO Nº 019
TAXA R\$ 9,22
FERD R\$ 218,24
SELO R\$ 9,00
GUIA Nº 195/2017

Praca Joel Nascimento, 29 - Centro - Telef: (79) 3265-1387/2332
CNPJ: 00.073.093/0001-84 - E-mail: cmsdores@hotmail.com - site: www.cmsdores.se.gov.br
Nossa Senhora das Dores - SERGIPE - CEP: 49.600-000


Selo Digital de Fiscalização
Tribunal de Justiça de Sergipe
2º Ofício da Comarca de N. Sra. das Dores -
03/01/2017 - 17:39:37
Selo TJSE: 201729590000019
Acesse: www.tjse.jus.br/x/TA9BG2



Saulo Rafael Alves Fontes
Escrivente do 2º Ofício
Comarca de N. Sra. das Dores

1º CARTÓRIO DO 1º OFÍCIO DE NOTAS | Rua Basílio de Mello, 115 - FREGUESA
Cidade Jurema - CEP: 23.030-000 - BARRA DO
MUNICÍPIO DE SERGIPE - ALAGOAS

Atifico que a presente cópia é a reprodução
fidel do original que me foi apresentado, a
qual autentico e dou fé. Em 11/07/2017 09:39:4
ESCREVENTE SUBSTITUTA: CAROLINE JORGE RODRIGUES
SOBRAL Empl. R\$ 5,42, FERD R\$ 1,08, Total R\$
6,50 Selc: 201729560010404



PODER JUDICIÁRIO
TRIBUNAL REGIONAL ELEITORAL DE SERGIPE

DIPLOMA

A Presidente da 16ª Junta Eleitoral, no uso das atribuições que lhe conferem os arts. 40, IV, e 215 do Código Eleitoral (Lei n.º 4.737, de 15 de julho de 1965), tendo em vista a proclamação do resultado das Eleições Municipais de 02 de outubro de 2016, expede o diploma de Prefeito a:

THIAGO DE SOUZA SANTOS

Eleito pela Coligação POR AMOR À NOSSA TERRA (PMDB, PSB, PT, PDT, PEN, PSD, PC do B, PP) do município de N. Sr.ª das Dores/SE, com 8.808 votos preferenciais, do total de 15.543 votos válidos, conforme Ata Geral das Eleições.

N. Sr.ª das Dores/SE, 15 de dezembro de 2016.

Anna Paula de Freitas Maciel
ANNA PAULA DE FREITAS MACIEL

Presidente da 16ª Junta Eleitoral de Sergipe

FL. Nº 421
Ass. *se*



www.tre-se.jus.br



19 CARTÓRIO DO 1º OFÍCIO DE NOTAS
MOSSA SENHORAS DAS DOBRAS, 1 SE

Unidade Escrevoria de Mossandó - TABEIA
Carolina Jorge Rodrigues Sobral - AUSENTINA
Inscrit. no C.R.T. nº 10.000.000/2012

Atestado que a presente cópia é a reprodução fiel do original que me foi apresentado, no qual autentico e dou fé. Em 11/07/2017 09:39:47
ESCREVENTE SUBSTITUTA: CAROLINE JORGE RODRIGUES
SOBRAL Empl. R\$ 5,42, FERD. R\$ 1,08, Total R\$
R\$ 50 Selo: 201729560010404

Caroline Jorge Rodrigues Sobral
Escrevente Substituta

ANOTAÇÕES COMPLEMENTARES

Eleitorado apto a votar: 19.082

Total de votos apurados: 17.019

Votos válidos: 15.543

Votos em branco: 376

Votos nulos: 1.100

Abstenções: 2.063

Quite com o serviço militar: SIM

Portaria 267 TRE/SE, de 03 de abril de 2012: SIM




PROPOSTAS/PLANO DE TRABALHO APROVADOS 2019-2020



19/09/2019

Detalhar Proposta



Modalidade Contrato de Repasse. Enviada para mandatária? Sim
 Situação Proposta/Plano de Trabalho Aprovados
 Número da Proposta 005933/2019

Lista de Documentos Digitalizados

Nenhum registro foi encontrado.

Proponente CNPJ 13.094.446/0001-74 - MUNICIPIO DE NOSSA SENHORA DAS DORES [Detalhar](#)

Executores

Nenhum registro foi encontrado.

Órgão 53000 - MINISTERIO DO DESENVOLVIMENTO REGIONAL

Justificativa

Caracterização dos interesses recíprocos

Vistumbrando as diretrizes do programa, temos por reciprocidade o desvelo na melhoria da qualidade de vida da população e ofertar a infraestrutura adequada ao cidadão, visto que a obra atenderá as necessidades locais, melhorando as condições de limpeza, contribuindo para a saúde pública e proporciona níveis satisfatórios de segurança e mobilidade. Nesse diapasão, a infraestrutura é sinônimo de progresso e desenvolvimento socioeconômico para as localidades através da pavimentação das vias.

Público alvo

População do Município que vive à margem de infraestrutura adequada ou pela falta de mobilidade urbana, ou ainda pela falta de pavimentação e/ou infraestrutura precária de diversas ruas do município. Ressaltando que todas as ruas a serem pavimentadas estão inseridas no Perímetro Urbano do Município de Nossa Senhora das Dores.

Problema a ser resolvido

Falta de pavimentação e/ou infraestrutura, bem como saneamento básico, que dificulta o acesso de veículos e pedestres, pois muitas vias não são pavimentadas e, conseqüentemente, causam vários problemas, principalmente de ordem de Saúde Pública, favorecendo a proliferação de doenças respiratórias nos períodos secos por conta da poeira gerada, e Dengue, Chikungunya, entre outras, decorrentes dos períodos chuvosos do Município.

Resultados esperados

Melhorar a infraestrutura urbana do município e, conseqüentemente, promover condições de desenvolvimento socioeconômico e melhoria da qualidade de vida da população. Fomento ao Planejamento Urbano através de políticas voltadas à mobilidade urbana e corresponder ao anseio da população local por infraestrutura apropriada.

Relação entre a proposta e os objetivos e diretrizes do programa

O objeto proposto tem estrita relação com objetivos e diretrizes do programa, visto que a propositura tem como objetivo possibilitar ações de infraestrutura urbana com vistas a promover o desenvolvimento do município e a melhoria da qualidade de vida de sua população. Ressaltando que no pleito o Município de propõe a pavimentação de vias sem esse tipo de investimento. O presente instrumento está em consonância com os objetivos apresentados por esse Ministério.

Categorias

Obras e Serviços de Engenharia

Objeto do Convênio

PAVIMENTAÇÃO DE RUAS NO MUNICÍPIO

Capacidade Técnica e Gerencial

Conforme o § 5º, inciso II do Art. 7º e o inciso V do Art. 16 da Portaria Interministerial 424/2016, declaro que esta Prefeitura dispõe de estrutura física e de pessoal, com capacidade administrativa, técnica e gerencial para a execução do objeto proposto, assumindo inteira responsabilidade pelo cumprimento de todas as fases exigidas legalmente, inclusive as que se referem à licitação, acompanhamento da execução e prestação de contas.

Arquivos Anexos - Capacidade Técnica e Gerencial

Nome Arquivo	Data Upload	
Declaração de Capacidade Técnica.pdf	28/03/2019	Baixar

Dados Bancários

Banco	CAIXA ECONOMICA FEDERAL		
Agência	3520-3	Conta	0066470755
Situação	Conta Pendente de Regularização	Data da Última Modificação	10/09/2019 00:00:00
Descrição	A Plataforma +Brasil recebeu o número da conta-corrente do convênio. Para regularizar esta conta, o Conveniente deve se dirigir à instituição bancária para entregar os documentos necessários, conforme orientação da própria instituição.		

Datas

Data da Proposta	15/03/2019
Data Início de Vigência	01/05/2019
Data Término de Vigência Atual	31/12/2021
Data Limite p/ Prestação de Contas	

19/09/2019



Detalhar Proposta

Valores

R\$ 248.300,00 Valor Global

R\$ 238.750,00 Valor de Repasse

R\$ 9.550,00 Valor da Contrapartida

R\$ 9.550,00 Valor Contrapartida Financeira

R\$ 0,00 Valor Contrapartida Bens e Serviços

R\$ 0,00 Valor de Rendimentos de Aplicação

Anexos de comprovação da contrapartida


Nome

Declaração de Contrapartida - Proposta 005933_2019.pdf

[Baixar Contrapartida](#)

Cronograma orçamentário do valor do repasse

Ano	Valor (R\$)
2019	R\$ 238.750,00



CONVÊNIOS/CONTRATOS DE REPASSE EM EXECUÇÃO 2019-2020





Modalidade	Contrato de Repasse.	Enviada para mandatária?	Sim	Situação no SIAFI	Enviado para o SIAFI - 2018NS037158
Situação de Contratação Atual	Cláusula Suspensiva				
Situação	Em execução				
	Empenhado	sim	Publicação	Publicado	
Número do Convênio	884823/2019		Número da Proposta	005933/2019	
Número Interno do Órgão	05933/2019				
Número do Processo	59332019				



Lista de Documentos Digitalizados

Nome Arquivo	Data Upload	
Entrega_884823.pdf	16/01/2020	Baixar
Mail_884823.pdf	16/01/2020	Baixar
884823.pdf	16/01/2020	Baixar
Proponente	CNPJ 13.094.446/0001-74 - MUNICIPIO DE NOSSA SENHORA DAS DORES Detalhar	

Executores

Nenhum registro foi encontrado.

Fundamento Legal	Decreto n. 6.170/2007
Órgão	53000 - MINISTERIO DO DESENVOLVIMENTO REGIONAL

Justificativa

Caracterização dos interesses recíprocos	Vislumbrando as diretrizes do programa, temos por reciprocidade o desvelo na melhoria da qualidade de vida da população e ofertar a infraestrutura adequada ao cidadão, visto que a obra atenderá as necessidades locais, melhorando as condições de limpeza, contribuindo para a saúde pública e proporciona níveis satisfatórios de segurança e mobilidade. Nesse diapasão, a infraestrutura é sinônimo de progresso e desenvolvimento socioeconômico para as localidades através da pavimentação das vias.
Público alvo	População do Município que vive à margem de infraestrutura adequada ou pela falta de mobilidade urbana, ou ainda pela falta de pavimentação e/ou infraestrutura precária de diversas ruas do município. Ressaltando que todas as ruas a serem pavimentadas estão inseridas no Perímetro Urbano do Município de Nossa Senhora das Dores.
Problema a ser resolvido	Falta de pavimentação e/ou infraestrutura, bem como saneamento básico, que dificulta o acesso de veículos e pedestres, pois muitas vias não são pavimentadas e, conseqüentemente, causam vários problemas, principalmente de ordem de Saúde Pública, favorecendo a proliferação de doenças respiratórias nos períodos secos por conta da poeira gerada, e Dengue, Chikungunya, entre outras, decorrentes dos períodos chuvosos do Município.
Resultados esperados	Melhorar a infraestrutura urbana do município e, conseqüentemente, promover condições de desenvolvimento socioeconômico e melhoria da qualidade de vida da população. Fomento ao Planejamento Urbano através de políticas voltadas à mobilidade urbana e corresponder ao anseio da população local por infraestrutura apropriada.
Relação entre a proposta e os objetivos e diretrizes do programa	O objeto proposto tem estrita relação com objetivos e diretrizes do programa, visto que a propositura tem como objetivo possibilitar ações de infraestrutura urbana com vistas a promover o desenvolvimento do município e a melhoria da qualidade de vida de sua população. Ressaltando que no pleito o Município de propõe a pavimentação de vias sem esse tipo de investimento. O presente instrumento está em consonância com os objetivos apresentados por esse Ministério.
Categorias	Obras e Serviços de Engenharia
Objeto do Convênio	PAVIMENTAÇÃO DE RUAS NO MUNICÍPIO
Capacidade Técnica e Gerencial	Conforme o § 5º, inciso II do Art. 7º e o inciso V do Art. 16 da Portaria Interministerial 424/2016, declaro que esta Prefeitura dispõe de estrutura física e de pessoal, com capacidade administrativa, técnica e gerencial para a execução do objeto proposto, assumindo inteira responsabilidade pelo cumprimento de todas as fases exigidas legalmente, inclusive as que se referem à licitação, acompanhamento da execução e prestação de contas.

Arquivos Anexos - Capacidade Técnica e Gerencial

Nome Arquivo	Data Upload	
Declaração de Capacidade Técnica.pdf	28/03/2019	Baixar

OBTV

Opera por OBTV	Sim	Permite OBTV do tipo "OBTV para o Convênio"	Não
----------------	-----	---	-----

FL Nº: 428

009.. 8

Dados Bancários

Banco	CAIXA ECONOMICA FEDERAL		
Agência	3520-3	Conta	0066470755
Situação	Conta Regularizada	Data da Última Modificação	27/11/2019 00:00:00
Descrição	A instituição bancária informou a regularização da conta do convênio e a mesma está pronta para ser movimentada.		

Datas

Data da Proposta	15/03/2019
Data Assinatura	17/12/2019
Convênio publicado no DOU em	18/12/2019
Data Início de Vigência	17/12/2019
Data Término de Vigência Atual	31/12/2022
Data Limite p/ Prestação de Contas	01/03/2023

Valores

R\$ 248.300,00 Valor Global
R\$ 238.750,00 Valor de Repasse
R\$ 9.550,00 Valor da Contrapartida
RS 9.550,00 Valor Contrapartida Financeira
RS 0,00 Valor Contrapartida Bens e Serviços
R\$ 0,00 Valor de Rendimentos de Aplicação


Anexos de comprovação da contrapartida

Nome	
Declaração de Contrapartida - Proposta 005933_2019.pdf	Baixar Contrapartida

Cronograma orçamentário do valor do repasse

Ano	Valor (R\$)
2019	R\$ 238.750,00

Modalidade	Contrato de Repasse.	Enviada para mandataria?	Sim	Situação no SIAFI	Enviado para o SIAFI - 2018NS017068
Situação de Contratação Atual	Normal				
Situação	Em execução				
	Empenhado	Sim	Publicação	Publicado	
Número do Convênio	875663/2018		Numero da Proposta	036173/2018	
Número Interno do Órgão	36173/2018				
Número do Processo	361732018				



Lista de Documentos Digitalizados

Nome Arquivo	Data Upload	
Justificativa MCidades.pdf	24/09/2018	Baixar
Contrato 875663.pdf	16/10/2018	Baixar
Publicacao DOU_OF 901 Câmara Municipal.pdf	16/10/2018	Baixar
OF 732 2020 - PM Nossa Senhora Das Dores - 1056390-82 - Ofício de Credito de Recursos.pdf	24/06/2020	Baixar
Comprovante de Recebimento Câmara Dores.pdf	24/06/2020	Baixar
Comprovante de Recebimento Municipio Dores.pdf	24/06/2020	Baixar
OF 798 2020 - PM Nossa Senhora Das Dores - 1056390-82 - Ofício de Autorizacao de Inicio de Objeto (Portaria 424 2016).pdf	05/07/2020	Baixar
875663.pdf	10/07/2019	Baixar
Proponente	CNPJ 13.094.446/0001-74 - MUNICIPIO DE NOSSA SENHORA DAS DORES Detalhar	

Executores

Nenhum registro foi encontrado.

Fundamento Legal	Decreto n. 6.170/2007
Órgão	53000 - MINISTERIO DO DESENVOLVIMENTO REGIONAL

Justificativa

O município de Nossa Senhora das Dores está localizado na região central do Estado de Sergipe, limitando-se a norte com os municípios de Feira Nova e Cumbe, a leste com Capela e Siriri, a sul com Divina Pastora, Santa Rosa de Lima e Moita Bonita e a oeste com Ribeirópolis e São Miguel do Aleixo. A área municipal de 483,18km². A sede municipal tem uma altitude de 200 metros e coordenadas geográficas 10°29'27" de latitude sul e 37°11'34" de longitude oeste. O acesso a partir de Aracaju, é feito pelas rodovias pavimentadas BR-235, BR-101 e SE-206, num percurso total de 72km. O município foi criado pela Resolução Provincial nº 555 de 11.06.1859 e Lei Estadual nº 797 de 23.10.1920. A população total é de 24.580 habitantes, sendo 16.027 residentes na zona urbana e 8.553 na zona rural, com uma densidade demográfica de 50,85hab/km², seu IDHM (2010) é de 0,600. As receitas municipais são provenientes das atividades da agricultura, pecuária e avicultura. Os principais produtos agrícolas são a cana de açúcar, mandioca, laranja e milho. Os principais efetivos dos rebanhos são os bovinos, eqüinos e ovinos. O município está parcialmente inserido no polígono das secas, apresenta clima do tipo megatérmico seco e sub-úmido, transição para semiárido, temperatura média anual de 24,6°C, precipitação pluviométrica média no ano de 1.056,4mm e período chuvoso de março a agosto. A infraestrutura é sinônimo de progresso e desenvolvimento socioeconômico para as localidades, já que esta obra visa atender as necessidades locais e ao mesmo tempo contribuir para as empresas instaladas na região mas para isso se concretizar é necessário planejamento por parte da administração municipal, além da ajuda de parcerias, tanto do poder público quanto do privado. Para a comunidade, a infraestrutura significa o fim da convivência diária com os adventos dos efeitos climáticos, onde ora os mesmos convivem com a poeira, ora com a lama. O pó, além do incômodo da sujeira, pode intensificar problemas respiratórios, já que no período de chuvas o pavimento sofre com o tráfego e possíveis erosões, o que pode resultar até mesmo em trechos intransitáveis, comprometendo a locomoção dos moradores, além de dificultar enormemente o acesso dos alunos às escolas. Para o município, as obras de infraestrutura urbana podem incrementar avanços no escoamento da produção rural, seja ela provinda do campo ou da pecuária, além de proporcionar melhorias na infraestrutura viária e, por fim, possibilitar o acesso de visitantes a áreas turísticas de sua região. Enfim, temos que estar conscientes que as estradas, ruas e rodovias deixaram de ser entendidas apenas com o intuito de ligar localidades entre si e permitir o fluxo de tráfego entre as mesmas. A importância para o nosso município, é de fácil entendimento. A infraestrutura gera a integração física com as demais cidades, barateia os custos de escoamento da produção dos produtores, torna as pessoas mais acessíveis aos serviços de saúde, bens e serviços, agiliza o tráfego, afinal, leva inúmeras possibilidades de melhoria na qualidade de vida de todos. É importante



ressaltar um dos problemas grave que também afeta nosso município é falta de infraestrutura adequada, pois muitas ruas ainda não estão pavimentadas e, conseqüentemente, vem causando vários problemas, principalmente de ordem de saúde pública. Com esta realidade vimos pleitear junto a esse ministério, a aprovação do projeto. Dessa maneira, se contemplados com tais recursos, iremos proporcionar uma melhoria na qualidade de vida destas comunidades. Informamos que a proposta ora apresentada se refere à emenda número 26080001, disponibilizada pelo parlamentar LAÉRCIO OLIVEIRA.

Categorias	Obras e Serviços de Engenharia
Objeto do Convênio	REFORMA DE PRAÇAS NO MUNICÍPIO.
Capacidade Técnica e Gerencial	Em atendimento ao disposto nos incisos II do §5º do Art. 7º, e V do art. 16, da Portaria Interministerial nº 424, de 30 de dezembro de 2016, e suas alterações, atestamos para os devidos fins que este Município possui quadro de profissionais, que atende aos requisitos necessários de Capacidade Técnica e Gerencial para a gerenciamento e fiscalização do convênio proposto, tendo experiência no desenvolvimento das atividades que serão requeridas para a execução deste Convênio.

Arquivos Anexos - Capacidade Técnica e Gerencial

Nome Arquivo	Data Upload	
Declaração de Capacidade Técnica.pdf	10/04/2018	Baixar

OBTV

Opera por OBTV	Sim	Permite OBTV do tipo "OBTV para o Convênio"	Não
-----------------------	-----	--	-----

Dados Bancários

Banco	CAIXA ECONOMICA FEDERAL	Conta	0066470500
Agência	3520-3	Data da Última Modificação	03/07/2018 00:00:00
Situação	Conta Regularizada		
Descrição	A instituição bancária informou a regularização da conta do convênio e a mesma está pronta para ser movimentada.		

Datas

Data da Proposta	28/03/2018
Data Assinatura	28/09/2018
Convênio publicado no DOU em	03/10/2018
Data Início da Vigência	28/09/2018
Data Término de Vigência Atual	30/08/2021
Data Limite p/ Prestação de Contas	29/10/2021

Valores

R\$ 224.000,00 Valor Global
R\$ 222.857,14 Valor de Repasse
R\$ 1.142,86 Valor da Contrapartida
R\$ 1.142,86 Valor Contrapartida Financeira
R\$ 0,00 Valor Contrapartida Bens e Serviços
R\$ 0,00 Valor de Rendimentos de Aplicação


Anexos de comprovação da contrapartida

Nome	
Declaração de Contrapartida.pdf	Baixar Contrapartida

Cronograma orçamentário do valor do repasse

Ano	Valor (R\$)
2018	R\$ 222.857,14

Modalidade	Convênio	Situação no SIAFI	Enviado para o SIAFI - 2018NS009627
Situação de Contratação Atual	Normal		
Situação	Em execução		
	Empenhado	simPublicação	Publicado
Número do Convênio	865051/2018	Numero da Proposta	028475/2018
Número Interno do Órgão	00137/2018		
Número do Processo	25100.004297/2018-12		



Lista de Documentos Digitalizados

Nome Arquivo	Data Upload	
SE_0137_2018_865051_NOSSA_SENHORA_DAS_DOES.pdf	09/07/2018	Baixar
Termo Assinado CV_0137_2018.pdf	15/08/2018	Baixar

Proponente CNPJ 13.094.446/0001-74 - MUNICIPIO DE NOSSA SENHORA DAS DOES [Detalhar](#)

Executores

Nenhum registro foi encontrado.

Fundamento Legal	Decreto nº 6.170, de 25 de julho de 2007 e suas alterações, combinado com a Portaria Interministerial nº 424, de 30 de dezembro de 2016 e suas alterações.
Órgão	36000 - MINISTERIO DA SAUDE
Órgão Vinculado	36211 - FUNDACAO NACIONAL DE SAUDE

Justificativa

O município de Nossa Senhora das Dores está localizado na região central do Estado, limitando-se a norte com os municípios de Feira Nova e Cumbe, a leste com Capela e Siriri, a sul com Divina Pastora, Santa Rosa de Lima e Moita Bonita e a oeste com Ribeirópolis e São Miguel do Aleixo. A área municipal de 483,18km². A sede municipal tem uma altitude de 200 metros e coordenadas geográficas 10°29'27" de latitude sul e 37°11'34" de longitude oeste. O acesso a partir de Aracaju, é feito pelas rodovias pavimentadas BR-235, BR-101 e SE-206, num percurso total de 72km. O município foi criado pela Resolução Provincial nº 555 de 11.06.1859 e Lei Estadual nº 797 de 23.10.1920. A população total é de 26.434 habitantes (IBGE 2016), com uma densidade demográfica de 50,85hab/km². As receitas municipais são provenientes das atividades da agricultura, pecuária e avicultura. Os principais produtos agrícolas são a cana de açúcar, mandioca, laranja e milho. Os principais efetivos dos rebanhos são os bovinos, eqüinos e ovinos. Seu PIB per capita é de R\$ 10.689,13, com IDH de 0,600. As principais receitas do Município são oriundas de fontes externas e estão no patamar de 87,20%. Sabemos que todas as ações do Poder Público Municipal estão voltadas para a realização de atividades que sejam autossustentáveis e consigam desenvolver a qualidade de vida dos munícipes, dessa forma, justificada pela necessidade de atender à crescente demanda hídrica do Município, o empreendimento irá beneficiar diretamente a mais de 700 famílias da agricultura familiar que vivem nos povoados varginha e ascenso, principalmente em períodos de estiagem que assola a região, possibilitando que nesses períodos será possível ofertar água à população. Essas localidades estão desprovidas de recursos, onde uma das maiores fontes de sustento é a partir da agricultura e pecuária, além de estarem próximas a uma fonte de captação de excelente qualidade. O nível atual de atendimento dos sistemas de abastecimento d'água do município está na ordem de 65%. Com a implantação do sistema será possível ampliar a oferta e mensurar a demanda hídrica com o dimensionamento do sistema de abastecimento d'água para a agricultura familiar. O projeto, além dos aspectos técnicos, visa também compatibilizar tais aspectos com a realidade econômica do município. A implantação do sistema público de abastecimento de água impactará positivamente a vida dos munícipes com o objetivo de viabilizar a implantação do empreendimento. Sabemos que todas as ações do Poder Público Municipal estão voltadas para a realização de atividades que sejam autossustentáveis e consigam desenvolver o potencial econômico do município, dessa forma, a implantação desse tipo de obras é essencial à melhoria da qualidade de vida da população local, pois com o tratamento adequado da água tornando-a potável e para o consumo humano, evitando que doenças sejam proliferadas. Nessa perspectiva, a IMPLANTAÇÃO DE SISTEMA, visa à melhoria das condições de oferta d'água no Município e a capacidade de dotar o município e as suas localidades de melhores acessos a recursos hídricos melhorando a qualidade dos bens produzidos pela agricultura familiar, impulsionando a economia local e incrementando a geração de emprego e renda. Com o objetivo de fortalecer o crescimento sócio econômico que seja capaz de evitar a migração de sua população para outros centros, visando melhorias na qualidade de vida para o município e sua população, tendo por objetivo mais amplo definir o processo de desenvolvimento local, visto que diante dos desafios encontrados,



a promoção do desenvolvimento socioeconômico regional requer políticas públicas elaboradas a partir desse tipo de parcerias entre o Governo Federal e os Municípios. Essas políticas públicas contribuem com o crescimento econômico do município, auxiliando na redução das desigualdades regionais, sendo esse um dos principais objetivos do PNDR. Além disso, faz-se necessário um grande esforço para o fortalecimento da economia local, seja através da busca de novas tecnologias voltadas para a agricultura familiar ou na articulação das cadeias produtivas com vistas ao desenvolvimento da comercialização dos bens produzidos pela agricultura familiar a partir do entendimento dos aspectos políticos, sociais, econômicos e ambientais, que determinam sua evolução e contribuem para a ocupação do seu espaço num contexto mais amplo, perfazendo assim, o apoio a toda cadeia de valor e promovendo sua dinamização, inclusive com implantação de estruturas físicas para produção, beneficiamento e de apoio logístico além de aquisição de equipamentos, materiais e insumos. Observamos que o objeto aqui proposto está previsto no Plano de Municipal de Saneamento Municipal, instituído através da 306/2017 de 27 de setembro de 2017, e que estaremos atendendo os indicadores apontados pelo Sistema Nacional de Informações sobre Saneamento – SNIS.

Categories	Obras e Serviços de Engenharia
Objeto do Convênio	IMPLANTAÇÃO DE SISTEMA DE ABASTECIMENTO DE ÁGUA NO MUNICÍPIO DE NOSSA SENHORA DAS DORES/SE.
Capacidade Técnica e Gerencial	Em atendimento ao disposto nos incisos II do §5º do Art. 7º, e V do art. 16, da Portaria Interministerial nº 424, de 30 de dezembro de 2016, e suas alterações, atestamos para os devidos fins que este Município possui quadro de profissionais, que atende aos requisitos necessários de Capacidade Técnica e Gerencial para a execução do objeto proposto, tendo experiência no desenvolvimento das atividades que serão requeridas para a execução deste Convênio.

Arquivos Anexos - Capacidade Técnica e Gerencial

Nome Arquivo	Data Upload	
Declaração de Capacidade Técnica e Gerencial.pdf	03/04/2018	Baixar

OBTV

Opera por OBTV	Sim	Permite OBTV do tipo "OBTV para o Convênio"	Não
----------------	-----	---	-----

Dados Bancários

Banco	CAIXA ECONOMICA FEDERAL		
Agência	3520-3	Conta	0060710118
Situação	Conta Regularizada	Data da Última Modificação	27/11/2019 00:00:00
Descrição	A instituição bancária informou a regularização da conta do convênio e a mesma está pronta para ser movimentada.		

Datas

Data da Proposta	15/03/2018
Data Assinatura	29/06/2018
Convênio publicado no DOU em	18/07/2018
Data Início de Vigência	29/06/2018
Data Término de Vigência Atual	29/05/2021
Data Limite p/ Prestação de Contas	28/07/2021

Valores

R\$ 1.000.000,00	Valor Global
R\$ 1.000.000,00	Valor de Repasse
R\$ 0,00	Valor da Contrapartida
R\$ 0,00	Valor Contrapartida Financeira
R\$ 0,00	Valor Contrapartida Bens e Serviços
R\$ 0,00	Valor de Rendimentos de Aplicação


Anexos de comprovação da contrapartida

Nenhum registro foi encontrado.

Cronograma orçamentário do valor do repasse

Ano	Valor (R\$)
2018	R\$ 200.000,00
2019	R\$ 800.000,00

Modalidade	Contrato de Repasse.	Enviada para mandatária?	Sim	Situação no SIAFI	Enviado para o SIAFI - 2018NS012113
Situação de Contratação Atual	Normal				
Situação	Em execução				
	Empenhado	Sim	Publicação	Publicado	
Número do Convênio	871557/2018			Numero da Proposta	036361/2018
Número Interno do Órgão	36361/2018				
Número do Processo	363612018				

FL Nº: 433
Ass. 

Lista de Documentos Digitalizados

Nome Arquivo	Data Upload	
Comprovante de Recebimento do Municipio.pdf	30/09/2020	Baixar
Comprovante de Recebimento da Camara.pdf	30/09/2020	Baixar
OF 1414 2020 - PM Nossa Senhora Das Dores - 1056447-02 - Oficio de Credito de Recursos.pdf	30/09/2020	Baixar
Justificativa MCidades.pdf	18/07/2018	Baixar
Publicidade DOU e OF 676 Camara Municipal.pdf	07/08/2018	Baixar
Proponente	CNPJ 13.094.446/0001-74 - MUNICIPIO DE NOSSA SENHORA DAS DORES Detalhar	

Executores

Nenhum registro foi encontrado.

Fundamento Legal Decreto n. 6.170/2007

Órgão 53000 - MINISTERIO DO DESENVOLVIMENTO REGIONAL

Justificativa

O município de Nossa Senhora das Dores está localizado na região central do Estado de Sergipe, limitando-se a norte com os municípios de Feira Nova e Cumbe, a leste com Capela e Siriri, a sul com Divina Pastora, Santa Rosa de Lima e Moita Bonita e a oeste com Ribeirópolis e São Miguel do Aleixo. A área municipal de 483,18km². A sede municipal tem uma altitude de 200 metros e coordenadas geográficas 10°29'27" de latitude sul e 37°11'34" de longitude oeste. O acesso a partir de Aracaju, é feito pelas rodovias pavimentadas BR-235, BR-101 e SE-206, num percurso total de 72km. O município foi criado pela Resolução Provincial nº 555 de 11.06.1859 e Lei Estadual nº 797 de 23.10.1920. A população total é de 24.580 habitantes, sendo 16.027 residentes na zona urbana e 8.553 na zona rural, com uma densidade demográfica de 50,85hab/km², seu IDHM (2010) é de 0,600. As receitas municipais são provenientes das atividades da agricultura, pecuária e avicultura. Os principais produtos agrícolas são a cana de açúcar, mandioca, laranja e milho. Os principais efetivos dos rebanhos são os bovinos, eqüinos e ovinos. O município está parcialmente inserido no polígono das secas, apresenta clima de tipo megatérmico seco e sub-úmido, transição para semiárido, temperatura média anual de 24,6°C, precipitação pluviométrica média no ano de 1.056,4mm e período chuvoso de março a agosto. A infraestrutura é sinônimo de progresso e desenvolvimento socioeconômico para as localidades, já que esta obra visa atender as necessidades locais e ao mesmo tempo contribuir para as empresas instaladas na região, mas para isso se concretizar é necessário planejamento por parte da administração municipal, além da ajuda de parcerias, tanto do poder público quanto do privado. Para a comunidade, a infraestrutura significa o fim da convivência diária com os adventos dos efeitos climáticos, onde ora os mesmos convivem com a poeira, ora com a lama. O pó, além do incômodo da sujeira, pode intensificar problemas respiratórios, já que no período de chuvas o pavimento sofre com o tráfego e possíveis erosões, o que pode resultar até mesmo em trechos intransitáveis, comprometendo a locomoção dos moradores, além de dificultar enormemente o acesso dos alunos às escolas. Para o município, as obras de infraestrutura urbana podem incrementar avanços no escoamento da produção rural, seja ela provinda do campo ou da pecuária, além de proporcionar melhorias na infraestrutura viária e, por fim, possibilitar o acesso de visitantes a áreas turísticas de sua região. Enfim, temos que estar conscientes que as estradas, ruas e rodovias deixaram de ser entendidas apenas com o intuito de ligar localidades entre si e permitir o fluxo de tráfego entre as mesmas. A importância para o nosso município, é de fácil entendimento. A infraestrutura gera a integração física com as demais cidades, barateia os custos de escoamento da produção dos produtores, torna as pessoas mais acessíveis aos serviços de saúde, bens e serviços, agiliza o tráfego, afinal, leva inúmeras possibilidades de melhoria na qualidade de vida de todos. É importante ressaltar um dos problemas grave que também afeta nosso município é falta de infraestrutura adequada, pois muitas ruas ainda não estão pavimentadas e, conseqüentemente, vem causando vários problemas, principalmente de ordem de saúde pública. Com esta realidade vimos pleitear junto a esse ministério, a aprovação do



projeto. O pleito da presente proposta é a pavimentação de vias públicas do Município, conforme plano de trabalho, ao tempo em que afirmamos que todas essas estão dentro do perímetro urbano do Município de Nossa Senhora das Dores. Dessa maneira, se contemplados com tais recursos, iremos proporcionar uma melhoria na qualidade de vida destas comunidades. Informamos que a proposta ora apresentada se refere à emenda número 22460003, disponibilizada pelo parlamentar ANTONIO CARLOS VALADARES.

Categorias	Execução de Custeio, Obras e Serviços de Engenharia
Objeto do Convênio	PAVIMENTAÇÃO DE VIAS PÚBLICAS DO MUNICÍPIO.
Capacidade Técnica e Gerencial	Em atendimento ao disposto nos incisos II do §5º do Art. 7º, e V do art. 16, da Portaria Interministerial nº 424, de 30 de dezembro de 2016, e suas alterações, atestamos para os devidos fins que este Município possui quadro de profissionais, que atende aos requisitos necessários de Capacidade Técnica e Gerencial para o gerenciamento e fiscalização do convênio proposto, tendo experiência no desenvolvimento das atividades que serão requeridas para a execução deste Convênio.

Arquivos Anexos - Capacidade Técnica e Gerencial

Nome Arquivo	Data Upload	
Declaração de Capacidade Técnica 036361_2018.pdf	10/04/2018	Baixar

OBTV

Opera por OBTV	Sim	Permite OBTV do tipo "OBTV para o Convênio"	Não
-----------------------	-----	--	-----

Dados Bancários

Banco	CAIXA ECONOMICA FEDERAL	Conta	0066470518
Agência	3520-3	Data da Última Modificação	03/07/2018 00:00:00
Situação	Conta Regularizada	Descrição	A instituição bancária informou a regularização da conta do convênio e a mesma está pronta para ser movimentada.

Datas

Data da Proposta	25/03/2018
Data Assinatura	17/07/2018
Convênio publicado no DOU em	19/07/2018
Data Início de Vigência	17/07/2018
Data Término de Vigência Atual	30/08/2021
Data Limite p/ Prestação de Contas	29/10/2021

Valores

R\$ 510.000,00 Valor Global
R\$ 508.571,43 Valor de Repasse
R\$ 1.428,57 Valor da Contrapartida
R\$ 1.428,57 Valor Contrapartida Financeira
R\$ 0,00 Valor Contrapartida Bens e Serviços
R\$ 0,00 Valor de Rendimentos de Aplicação

Anexos de comprovação da contrapartida

Nome	
Declaração de Contrapartida 036361_2018.pdf	Baixar Contrapartida

Cronograma orçamentário do valor do repasse

Ano	Valor (R\$)
2018	R\$ 508.571,43

Modalidade

Contrato de Repasse.

Enviada para
mandataria?

Sim Situação no SIAFI

Enviado para o
SIAFI -
2018NS000514Normal Situação de Contratação Atual Situação
Em execução

Empenhado sim Publicação Publicado

Número do Convênio 874025/2018 Número da Proposta 039179/2018 Número Interno do
Órgão 39179/2018 Número do Processo 71000031388201876**Lista de Documentos Digitalizados**

Nome Arquivo	Data Upload	
Publicidade DOU_OF 726 Camara Municipal.pdf	07/08/2018	Baixar
Contrato Dores 874025.pdf	22/08/2018	Baixar

CNPJ 13.094.446/0001-74 - MUNICIPIO DE NOSSA SENHORA DAS DORES

[Detalhar](#)

Proponente Executores

Nenhum registro foi encontrado.

Fundamento Legal Portaria 424 de 30 de dezembro de 2016 Órgão 55000 - MINISTERIO DA CIDADANIA Justificativa Segundo o caderno de orientações do CRAS, o PAIF é o principal serviço de proteção social básica, no qual todos os outros serviços desse nível de proteção devem articular-se, pois confere a primazia da ação do poder público na garantia do direito à convivência familiar e assegura a matricialidade sociofamiliar no atendimento socioassistencial, um dos eixos estruturantes do SUAS. A Tipificação Nacional de Serviços Socioassistenciais (Resolução 109, de 11 de novembro de 9) justifica o PAIF como um trabalho social com famílias, de caráter continuado, tendo como finalidade o fortalecimento dos vínculos familiares, promovendo o acesso aos direitos e contribuindo na melhoria da qualidade de vida. Desenvolvendo as potencialidades e fortalecimento dos vínculos não só familiares, mas também comunitários, por meios de ações de caráter preventivo, protetivo e proativo. O trabalho desenvolvido através do PAIF deve conter também ações voltadas para a cultura, ampliando o universo informacional e novas vivências e não deve confundir-se com atividades terapêuticas. Público alvo: Famílias em situação de vulnerabilidade referenciadas ao CRAS. Objetivo: Segundo o Caderno de "Orientações técnicas sobre o PAIF", o serviço tem como objetivos: Fortalecer a função protetiva da família, contribuindo na melhoria da sua qualidade de vida; Prevenir a ruptura dos vínculos familiares e comunitários, possibilitando a superação de situações de fragilidade social vivenciadas; Promover aquisições sociais e materiais às famílias, potencializando o protagonismo e a autonomia das famílias e comunidades; Promover acessos a benefícios, programas de transferência de renda e serviços socioassistenciais, contribuindo para a inserção das famílias na rede de proteção social de assistência social; Promover acesso aos demais serviços setoriais, contribuindo para o usufruto de direitos; Apoiar famílias que possuem, dentre seus membros, indivíduos que necessitam de cuidados, por meio da promoção de espaços coletivos de escuta e troca de vivências familiares. Ações desenvolvidas no âmbito municipal: Acolhida e recepção; Entrevista; Estudo social; Orientações e informações; Grupos de famílias; Os Serviços de Convivência e Fortalecimento de Vínculos – SCFV desenvolvidos no CRAS para Crianças, Adolescentes e Idosos; Visitas Domiciliares; Promoção ao acesso à documentação pessoal; Elaboração de relatórios e prontuários; Acompanhamento de famílias em situação de Vulnerabilidade Social. Acompanhamento de Famílias em situação de descumprimento de Condicionais do PBF; Encaminhamentos e acompanhamento; Atividades coletivas (Reuniões, Palestras e Campanhas); Busca-ativa; Notificação da ocorrência de situação de vulnerabilidade e risco social. Categorias Obras e Serviços de Engenharia Objeto do Convênio ESTRUTURAÇÃO DA REDE DE SERVIÇOS DE PROTEÇÃO SOCIAL BÁSICA – CONSTRUÇÃO DE CRAS Capacidade Técnica e Gerencial Conforme o § 5º, inciso II do Art. 7º e o inciso V do Art. 16 da Portaria Interministerial 424/2016, declaro que esta Prefeitura dispõe de estrutura física e de pessoal, com capacidade administrativa, técnica e gerencial para a execução do objeto proposto, assumindo inteira responsabilidade pelo cumprimento de todas as fases exigidas legalmente, inclusive as que se referem à licitação, acompanhamento da execução e prestação de contas. Arquivos Anexos - Capacidade Técnica e Gerencial

Nome Arquivo	Data Upload	
Declaração de capacidade.pdf	09/05/2018	Baixar

Não OBTVO opera por OBTV Sim Permite OBTV do tipo "OBTV para o Conveniente"

Dados Bancários Banco CAIXA ECONOMICA FEDERAL Agência 3520-3 Conta 0066470658 Situação Conta Regularizada Data de Última Modificação 04/12/2019 00:00:00 Descrição A instituição bancária informou a

regularização da conta do convênio e a mesma está pronta para ser movimentada.

Data da Proposta 05/04/2018 Data Assinatura 17/07/2018 Convênio publicado no DOU

em 06/08/2018 Data Início de Vigência 17/07/2018 Data Término de Vigência Anual 30.08.2021 Data Limite p/

Prestação de Contas 29/10/2021

Valores R\$ 320.428,00 Valor Global

R\$ 319.428,00 Valor de Repasse

R\$ 1.000,00 Valor da Contrapartida

R\$ 1.000,00 Valor Contrapartida Financeira

R\$ 0,00 Valor Contrapartida Bens e Serviços

R\$ 0,00 Valor de Rendimentos de Aplicação

Annexos de comprovação da contrapartida



Nome


Declaração de Contrapartida.pdf

[Baixar Contrapartida](#)

Cronograma orçamentário do valor do repasse

Ano	Valor (R\$)
2018	R\$ 319.428,00

Modalidade	Contrato de Repasse.	Enviada para mandataria?	Sim	Situação no SIAFI	Enviado para o SIAFI - 2018NS003209
Situação de Contratação Atual	Normal				
Situação	Em execução				
	Empenhado	Sim	Publicação	Publicado	
Número do Convênio	874229/2018		Número da Proposta	036474/2018	
Número Interno do Órgão	36474/2018				
Número do Processo	364742018				



Lista de Documentos Digitalizados

Nome Arquivo	Data Upload	
Publicacao DOU e Of 678 Camara Municipal.pdf	07/05/2018	Baixar
Contrato Dores 874229.pdf	22/08/2018	Baixar
OF 421 2020 - PM Nossa Senhora Das Dores - 1056480-93 - Ofício de Credito de Recursos.pdf	04/05/2020	Baixar
Comprovante de Recebimento.zip	04/05/2020	Baixar
Comprovante de Recebimento 2.zip	04/05/2020	Baixar
Proponente	CNPJ 13.094.446/0001-74 - MUNICIPIO DE NOSSA SENHORA DAS DORES Detalhar	

Executores

Nenhum registro foi encontrado.

Fundamento Legal	Decreto n. 6.170/2007
Órgão	22000 - MINISTÉRIO DA AGRICULTURA, PECUARIA E ABASTECIMENTO
Justificativa	<p>RECUPERAÇÃO DE ESTRADAS VICINAIS NO MUNICÍPIO DE NOSSA SENHORA DAS DORES/SE. O município de Nossa Senhora das Dores está localizado na região central do Estado de Sergipe, limitando-se a norte com os municípios de Feira Nova e Cumbe, a leste com Capela e Siriri, a sul com Divina Pastora, Santa Rosa de Lima e Moita Bonita e a oeste com Ribeirópolis e São Miguel do Aleixo. A área municipal de 483,18km². A sede municipal tem uma altitude de 200 metros e coordenadas geográficas 10°29'27" de latitude sul e 37°11'34" de longitude oeste. O acesso a partir de Aracaju, é feito pelas rodovias pavimentadas BR-235, BR-101 e SE-206, num percurso total de 72km. O município foi criado pela Resolução Provincial nº 555 de 11.06.1859 e Lei Estadual nº 797 de 23.10.1920. A população total é de 26.434 habitantes (IBGE 2016), com uma densidade demográfica de 50,85hab/km². As receitas municipais são provenientes das atividades da agricultura, pecuária e avicultura. Os principais produtos agrícolas são a cana de açúcar, mandioca, laranja e milho. Os principais efetivos dos rebanhos são os bovinos, eqüinos e ovinos. O município está parcialmente inserido no polígono das secas, apresenta clima do tipo megatérmico seco e subúmido, transição para semiárido, temperatura média anual de 24,6°C. Seu PIB per capita é de R\$ 10.689,13, com IDH de 0,600. As principais receitas do Município são oriundas de fontes externas e estão no patamar de 87,20%. Sabemos que todas as ações do Poder Público Municipal estão voltadas para a realização de atividades que sejam autossustentáveis e consigam desenvolver o potencial econômico do município, dessa forma, a implementação de obras estruturais neste setor são essenciais à melhoria da qualidade de vida da população local. Nessa perspectiva, a RECUPERAÇÃO DE ESTRADAS VICINAIS NO MUNICÍPIO, visa à melhoria das condições de escoamento da produção do Município e a capacidade de dotar o município e as cidades circunvizinhas de melhores acessos melhorando significativamente a distribuição dos bens produzidos pela agricultura familiar impulsionando a economia local e incrementando a geração de emprego e renda. O projeto, além dos aspectos técnicos, visa também compatibilizar tais aspectos com a realidade econômica do município. Com o objetivo de fortalecer o crescimento sócio econômico que seja capaz de evitar a migração de sua população para outros centros, visando melhorias na qualidade de vida para o município e sua população, tendo por objetivo mais amplo definir o processo de desenvolvimento local, visto que diante dos desafios encontrados, a promoção do desenvolvimento socioeconômico regional requer políticas públicas elaboradas a partir desse tipo de parcerias entre o Governo Federal e os Municípios. Essas políticas públicas contribuem significativamente com o crescimento econômico dos municípios, auxiliando diretamente na redução das desigualdades regionais, sendo esse um dos principais objetivos do Plano Nacional de Desenvolvimento Regional (PNDR). Além disso, faz-se necessário um grande esforço para o fortalecimento da economia local, seja através da busca de novas tecnologias voltadas para a agricultura familiar ou na articulação das cadeias produtivas com vistas ao desenvolvimento da comercialização dos bens produzidos pela agricultura familiar a partir do entendimento dos aspectos políticos, sociais, econômicos e</p>



ambientais, que determinam sua evolução e contribuam para a ocupação do seu espaço num contexto mais amplo, perfazendo assim, o apoio a toda cadeia de valor e promovendo sua dinamização, inclusive com implantação de estruturas físicas para produção, beneficiamento e de apoio logístico além de aquisição de equipamentos, materiais e insumos. Estabelecendo a partir do conhecimento do potencial do Município, revelado por meio da análise de melhorias da economia local, estratégias que orientam a adoção de providências concretas, para se atingir os resultados pretendidos com a obtenção do específico objeto para o crescimento e desenvolvimento no nosso município através do objeto pleiteado.

Categorias	Execução de Custeio, Obras e Serviços de Engenharia
Objeto do Convênio	ADEQUAÇÃO DE ESTRADAS VICINAIS
Capacidade Técnica e Gerencial	Em atendimento ao disposto nos incisos II do §5º do Art. 7º, e V do art. 16, da Portaria Interministerial nº 424, de 30 de dezembro de 2016, e suas alterações, atestamos para os devidos fins que este Município possui quadro de profissionais, que atende aos requisitos necessários de Capacidade Técnica e Gerencial para a gerenciamento e fiscalização do convênio proposto, tendo experiência no desenvolvimento das atividades que serão requeridas para a execução deste Convênio.

Arquivos Anexos - Capacidade Técnica e Gerencial

Nenhum registro foi encontrado.

OBTV

Opera por OBTV	Sim	Permite OBTV do tipo "OBTV para o Convênio"	Não
-----------------------	-----	--	-----

Dados Bancários

Banco	CAIXA ECONOMICA FEDERAL		
Agência	3520-3	Conta	0066470569
Situação	Conta Regularizada	Data da Última Modificação	11/09/2018 00:00:00
Descrição	A instituição bancária informou a regularização da conta do convênio e a mesma está pronta para ser movimentada.		

Datas

Data da Proposta	26/03/2018
Data Assinatura	17/07/2018
Convênio publicado no DOU em	20/07/2018
Data Início de Vigência	17/07/2018
Data Término de Vigência Atual	30/08/2021
Data Limite p/ Prestação de Contas	29/10/2021

Valores

R\$ 223.100,00	Valor Global
R\$ 222.857,14	Valor de Repasse
R\$ 242,86	Valor da Contrapartida
R\$ 242,86	Valor Contrapartida Financeira
R\$ 0,00	Valor Contrapartida Bens e Serviços
R\$ 0,00	Valor de Rendimentos de Aplicação

Anexos de comprovação da contrapartida

Nenhum registro foi encontrado.

Cronograma orçamentário do valor do repasse

Ano	Valor (R\$)
2018	R\$ 222.857,14

Modalidade **Contrato de Repasse.** Enviada para mandatária? **Sim** Situação no SIAFI **Enviado para o SIAFI - 2017NS021635**

Situação de Contratação Atual **Normal**

Situação **Em execução**

Situação	Empenhado	Sim	Publicação	Publicado	Número de Proposta
Número do Convênio	847116/2017				013646/2017
Número Interno do Órgão	13646/2017				
Número do Processo	0136462017				



Lista de Documentos Digitalizados

Nome Arquivo	Data Upload	
Notific CAMARA e publi DOU CT 1042433 NSDORES.pdf	19/02/2018	Baixar
CT 1042433 NSDORES.pdf	19/02/2018	Baixar
Justificativa MCidades.pdf	08/11/2018	Baixar
OF 740 2020 - PM Nossa Senhora Das Dores - 1042433-32 - Ofício de Credito de Recursos.pdf	25/06/2020	Baixar
Comprovante de Recebimento do Camara Dores.pdf	25/06/2020	Baixar
Comprovante de Recebimento do Municipio Dores.pdf	25/06/2020	Baixar
crédito_847116.pdf	13/06/2019	Baixar
Proponente	CNPJ 13.094.446/0001-74 - MUNICIPIO DE NOSSA SENHORA DAS DORES Detalhar	

Executores

Nenhum registro foi encontrado.

Fundamento Legal **Decreto 6170/07**

Órgão **56000 - MINISTERIO DAS CIDADES**

Justificativa O município de Nossa Senhora das Dores está localizado na região central do Estado de Sergipe, limitando-se a norte com os municípios de Feira Nova e Cumbe, a leste com Capela e Siriri, a sul com Divina Pastora, Santa Rosa de Lima e Moita Bonita e a oeste com Ribeirópolis e São Miguel do Aleixo. A área municipal de 483.18km². A sede municipal tem uma altitude de 200 metros e coordenadas geográficas 10°29'27" de latitude sul e 37°11'34" de longitude oeste. O acesso a partir de Aracaju, é feito pelas rodovias pavimentadas BR-235, BR-101 e SE-206, num percurso total de 72km. O município foi criado pela Resolução Provincial nº 555 de 11.06.1859 e Lei Estadual nº 797 de 23.10.1920. A população total é de 24.580 habitantes, sendo 16.027 residentes na zona urbana e 8.553 na zona rural, com uma densidade demográfica de 50,85hab/km², seu IDHM (2010) é de 0,600. As receitas municipais são provenientes das atividades da agricultura, pecuária e avicultura. Os principais produtos agrícolas são a cana de açúcar, mandioca, laranja e milho. Os principais efetivos dos rebanhos são os bovinos, equinos e ovinos. O município está parcialmente inserido no polígono das secas, apresenta clima do tipo megatérmico seco e sub-úmido, transição para semiárido, temperatura média anual de 24,6°C, precipitação pluviométrica média no ano de 1.056,4mm e período chuvoso de março a agosto. A infraestrutura é sinônimo de progresso e desenvolvimento socioeconômico para as localidades, já que esta obra visa atender as necessidades locais e ao mesmo tempo contribuir para as empresas instaladas na região, mas para isso se concretizar é necessário planejamento por parte da administração municipal, além da ajuda de parcerias, tanto do poder público quanto do privado. Para a comunidade, a infraestrutura significa o fim da convivência diária com os adventos dos efeitos climáticos, onde ora os mesmos convivem com a poeira, ora com a lama. O pó, além do incômodo da sujeira, pode intensificar problemas respiratórios, já que no período de chuvas o pavimento sofre com o tráfego e possíveis erosões, o que pode resultar até mesmo em trechos intransitáveis, comprometendo a locomoção dos moradores, além de dificultar enormemente o acesso dos alunos às escolas. Para o município, as obras de infraestrutura urbana podem incrementar avanços no escoamento da produção rural, seja ela provinda do campo ou da pecuária, além de proporcionar melhorias na infraestrutura viária e, por fim, possibilitar o acesso de visitantes a áreas turísticas de sua região. Enfim, temos que estar conscientes que as estradas, ruas e rodovias deixaram de ser entendidas apenas com o intuito de ligar localidades entre si e permitir o fluxo de tráfego entre as mesmas. A importância para o nosso município, e de fácil entendimento. A infraestrutura gera a integração física com as demais cidades, barateia os custos de escoamento da produção dos produtores, torna as pessoas mais acessíveis aos serviços de saúde, bens e serviços, agiliza o tráfego, afinal, leva inúmeras possibilidades de melhoria na qualidade de vida de todos. É importante ressaltar um dos problemas crave que também afeta nosso município é falta de



infraestrutura adequada, pois muitas ruas ainda não estão pavimentadas e, conseqüentemente, vem causando vários problemas, principalmente de ordem de saúde pública. Com esta realidade vimos pleitear junto a esse ministério, a aprovação do projeto. Dessa maneira, se contemplados com tais recursos, iremos proporcionar uma melhoria na qualidade de vida destas comunidades. Informamos que a proposta ora apresentada se refere à emenda número 30340003, disponibilizada pelo parlamentar ADELSON BARRETO.

Categorias

Objeto do Convênio	Pavimentação de vias públicas
Capacidade Técnica e Gerencial	Conforme o § 5º, inciso II do Art. 7º e o inciso V do Art. 16 da Portaria Interministerial 424/2016, declaro que esta Prefeitura dispõe de estrutura física e de pessoal, com capacidade administrativa, técnica e gerencial para a execução do objeto proposto, assumindo inteira responsabilidade pelo cumprimento de todas as fases exigidas legalmente, inclusive as que se referem à licitação, acompanhamento da execução e prestação de contas.

Arquivos Anexos - Capacidade Técnica e Gerencial

Nome Arquivo	Data Upload	
Declaração de Capacidade Técnica.pdf	22/03/2017	Baixar

OBTV

Opera por OBTV	Sim	Permite OBTV do tipo "OBTV para o Convênio"	Não
----------------	-----	---	-----

Dados Bancários

Banco	CAIXA ECONOMICA FEDERAL		
Agência	3520-3	Conta	0066470429
Situação	Conta Regularizada	Data da Última Modificação	23/06/2017 00:00:00
Descrição	A instituição bancária informou a regularização da conta do convênio e a mesma está pronta para ser movimentada.		

Datas

Data da Proposta	14/03/2017
Data Assinatura	30/11/2017
Convênio publicado no DOU em	15/12/2017
Data Início de Vigência	30/11/2017
Data Término de Vigência Atual	31/12/2021
Data Limite p/ Prestação de Contas	01/03/2022

Valores

R\$ 350.000,00 Valor Global
R\$ 344.750,00 Valor de Repasse
R\$ 5.250,00 Valor da Contrapartida
R\$ 5.250,00 Valor Contrapartida Financeira
R\$ 0,00 Valor Contrapartida Bens e Serviços
R\$ 0,00 Valor de Rendimentos de Aplicação

Anexos de comprovação da contrapartida

Nenhum registro foi encontrado.

Cronograma orçamentário do valor do repasse

Ano	Valor (R\$)
2017	R\$ 344.750,00

Modalidade	Contrato de Repasse.	Enviada para mandatária?	Sim	Situação no SIAFI	Enviado para o SIAFI - 2017NS023101
------------	----------------------	--------------------------	-----	-------------------	-------------------------------------

Situação de Contratação Atual	Normal			
Situação	Em execução			
	Empenhado	Sim	Publicação	Publicado
Número do Convênio	856601/2017		Número da Proposta	013665/2017
Número Interno do Órgão	13665/2017			
Número do Processo	0136652017			



Lista de Documentos Digitalizados

Nome Arquivo	Data Upload	
Notific CAMARA e publ. DOU CT 1037684 NSDORES.pdf	19/02/2018	Baixar
CT 1037684 NSDORES.pdf	19/02/2018	Baixar
Justificativa MCidades.pdf	08/11/2018	Baixar
OF 603 2020 - PM Nossa Senhora Das Dores - 1037684-87 - Ofício de Credito de Recursos.pdf	26/05/2020	Baixar
Comprovante Câmara.pdf	26/05/2020	Baixar
Comprovante Município.pdf	26/05/2020	Baixar

PropONENTE CNPJ 13.094.446/0001-74 - MUNICIPIO DE NOSSA SENHORA DAS DORES [Detalhar](#)

Executores

Nenhum registro foi encontrado

Fundamento Legal Decreto 6170/07

Órgão 56000 - MINISTERIO DAS CIDADES

Justificativa O município de Nossa Senhora das Dores está localizado na região central do Estado de Sergipe, limitando-se a norte com os municípios de Feira Nova e Cumbe, a leste com Capela e Siriri, a sul com Divina Pastora, Santa Rosa de Lima e Moita Bonita e a oeste com Ribeirópolis e São Miguel do Aleixo. A área municipal de 483,18km². A sede municipal tem uma altitude de 200 metros e coordenadas geográficas 10°29'27" de latitude sul e 37°11'34" de longitude oeste. O acesso a partir de Aracaju, é feito pelas rodovias pavimentadas BR-235, BR-101 e SE-206, num percurso total de 72km. O município foi criado pela Resolução Provincial nº 555 de 11.06.1859 e Lei Estadual nº 797 de 23.10.1920. A população total é de 24.580 habitantes, sendo 16.027 residentes na zona urbana e 8.553 na zona rural, com uma densidade demográfica de 50,85hab/km² seu IDHM (2010) é de 0,600. As receitas municipais são provenientes das atividades da agricultura, pecuária e avicultura. Os principais produtos agrícolas são a cana de açúcar, mandioca, laranja e milho. Os principais efetivos dos rebanhos são os bovinos, eqüinos e ovinos. O município está parcialmente inserido no polígono das secas, apresenta clima do tipo megatérmico seco e sub-úmido, transição para semiárido, temperatura média anual de 24,6°C, precipitação pluviométrica média no ano de 1.056,4mm e período chuvoso de março a agosto. A infraestrutura é sinônimo de progresso e desenvolvimento socioeconômico para as localidades, já que esta obra visa atender as necessidades locais e ao mesmo tempo contribuir para as empresas instaladas na região - mas para isso se concretizar é necessário planejamento por parte da administração municipal, além da ajuda de parcerias, tanto do poder público quanto do privado. Para a comunidade, a infraestrutura significa o fim da convivência diária com os adventos dos efeitos climáticos, onde ora os mesmos convivem com a poeira, ora com a lama. O pó, além do incômodo da sujeira, pode intensificar problemas respiratórios, já que no período de chuvas o pavimento sofre com o tráfego e possíveis erosões, o que pode resultar até mesmo em trechos intransitáveis, comprometendo a locomoção dos moradores, além de dificultar enormemente o acesso dos alunos às escolas. Para o município, as obras de infraestrutura urbana podem incrementar avanços no escoamento da produção rural, seja ela provinda do campo ou da pecuária, além de proporcionar melhorias na infraestrutura viária e, por fim, possibilitar o acesso de visitantes a áreas turísticas de sua região. Enfim, temos que estar conscientes que as estradas, ruas e rodovias deixaram de ser entendidas apenas com o intuito de ligar localidades entre si e permitir o fluxo de tráfego entre as mesmas. A importância para o nosso município, é de fácil entendimento. A infraestrutura gera a integração física com as demais cidades, barateia os custos de escoamento da produção dos produtores, torna as pessoas mais acessíveis aos serviços de saúde, bens e serviços, agiliza o tráfego, afinal, leva inúmeras possibilidades de melhoria na qualidade de vida de todos. É importante ressaltar um dos problemas grave que também afeta nosso município é falta de infraestrutura adequada, pois muitas ruas ainda não estão pavimentadas e, conseqüentemente, vem causando vários problemas, principalmente de ordem de saúde

25/11/2020

Detalhar Proposta



pública. Com esta realidade vimos pleitear junto a esse ministério, a aprovação do projeto. Dessa maneira, se contemplados com tais recursos, iremos proporcionar uma melhoria na qualidade de vida destas comunidades. Informamos que a proposta ora apresentada se refere à emenda número 20000014, disponibilizada pelo parlamentar Virgínia de Carvalho.

Categorias

Objeto do Convênio

Pavimentação de vias públicas

Capacidade Técnica e Gerencial

Conforme o § 5º, inciso II do Art. 7º e o inciso V do Art. 16 da Portaria Interministerial 424/2016, declaro que esta Prefeitura dispõe de estrutura física e de pessoal, com capacidade administrativa, técnica e gerencial para a execução do objeto proposto, assumindo inteira responsabilidade pelo cumprimento de todas as fases exigidas legalmente, inclusive as que se referem a licitação, acompanhamento da execução e prestação de contas.

Arquivos Anexos - Capacidade Técnica e Gerencial

Nome Arquivo

Data Upload

Declaração de Capacidade Técnica.pdf

22/03/2017

[Baixar](#)**OBTV**

Opera por OBTV

Sim

Permite OBTV do tipo "OBTV para o Convênio"

Não

Dados Bancários

Banco

CAIXA ECONOMICA FEDERAL

Agência

3520-3

Conta

0066470372

Situação

Conta Regularizada

Data da Última Modificação

12/08/2019 00:00:00

Descrição

A instituição bancária informou a regularização da conta do convênio e a mesma está pronta para ser movimentada.

Datas

Data da Proposta

14/03/2017

Data Assinatura

19/12/2017

Convênio publicado no DOU em

04/01/2018

Data Início de Vigência

19/12/2017

Data Término de Vigência Atual

31/12/2021

Data Limite p/ Prestação de Contas

01/03/2022

Valores

R\$ 250.000,00 Valor Global

R\$ 245.850,00 Valor de Repasse

R\$ 4.150,00 Valor da Contrapartida

R\$ 4.150,00 Valor Contrapartida Financeira

R\$ 0,00 Valor Contrapartida Bens e Serviços

R\$ 0,00 Valor de Rendimentos de Aplicação

Anexos de comprovação da contrapartida

Nenhum registro foi encontrado.

Cronograma orçamentário do valor do repasse

Ano

Valor (R\$)

2017

R\$ 245.850,00

Modalidade	Contrato de Repasse	Enviada para mandatária?	Sim	Situação no SIAFI	Enviado para o SIAFI - 2014NS000796
Situação de Contratação Atual	Normal				
Situação	Em execução				
	Empenhado	Sim	Publicação	Publicado	
Número do Convênio	790369/2013			Número da Proposta	034209/2013
Número Interno do Órgão	34209/2013				
Número do Processo	0342092013				



Lista de Documentos Digitalizados

Nome Arquivo	Data Upload	
N. S. das Dores 1008585-47_2013-SICONV 790369.pdf	20/11/2014	Baixar
Of. 235-2015 - Nossa Senhora das Dores.pdf	01/04/2015	Baixar
AR_Nossa_Senhora_das_Dores RAP 2013 2014.pdf	09/04/2015	Baixar
nsd790369.pdf	23/08/2017	Baixar
TA contrapartida e DOU.pdf	12/12/2017	Baixar
PARECER GIGOV AJ 160_TERM0 ADITIVO_PUBLICACAO DOU_TARIFA PAGA.pdf	09/08/2018	Baixar
TA-Vig-N.S.Dores-790369.pdf	08/01/2020	Baixar
OF 457 2020 - PM Nossa Senhora Das Dores - 1008585-47 - Ex-Ofício de Vigencia.pdf	04/05/2020	Baixar
Comprovante Recebimento DORES Câmara.pdf	12/05/2020	Baixar
Comprovante Recebimento DORES Município.pdf	12/05/2020	Baixar
OF 525 2020 - PM Nossa Senhora Das Dores - 1008585-47 - Ofício de Crédito de Recursos.pdf	12/05/2020	Baixar
Comprovante Recebimento Município.pdf	17/06/2020	Baixar
OF 702 2020 - PM Nossa Senhora Das Dores - 1008585-47 - Ofício de Crédito de Recursos.pdf	17/06/2020	Baixar
Comprovante de Recebimento da Câmara.pdf	17/06/2020	Baixar
TA N SRA DORES.pdf	09/08/2019	Baixar
Proponente	CNPJ 13.094.446/0001-74 - MUNICIPIO DE NOSSA SENHORA DAS DORES Detalhar	

Executores

Nenhum registro foi encontrado.

Fundamento Legal	Decreto 6170/07
Órgão	56000 - MINISTERIO DAS CIDADES

Justificativa

O município de Nossa Senhora das Dores geograficamente esta localizada na Região Oeste do Estado, estabelecendo limites ao norte com os municípios do Cumbe e Feira Nova, ao sul com Moita Bonita, Santa Rosa de Lima e Divina Pastora, a leste com Capela e Siriri e a oeste com São Miguel do Aleixo e Ribeirópolis, sua extensão territorial, conta com 580 km². A densidade demográfica equivale a 42 hab/ Km², sendo a sua distância da capital do Estado de 70 Km. O nosso município carente de recursos públicos necessita como na grande maioria dos municípios brasileiros de um apoio em larga escala do Governo Federal, no sentido de implementar obras de infra-estrutura, devido ao notório problema financeiro que passam todos os pequenos municípios, que para sobreviverem possuem basicamente e somente tão o Fundo Municipal de Participação como sua principal receita. O Objetivo Geral que se tem o presente projeto provém de recursos do Ministério das Cidades através de EMENDA PARLAMENTAR DO SENADOR EDUARDO AMORIM, que é a PAVIMENTAÇÃO E DRENAGEM DE RUAS NO MUNICÍPIO DE NOSSA SENHORA DAS DORES. Os objetivos específicos e recíprocos do presente projeto, é promover o desenvolvimento do município, tendo como Público alvo da intervenção justamente a população da sede do município, dando dignidade aqueles que transitam hoje por ruas cobertas de lama, sem qualquer segurança e também trazendo prejuízo a saúde em tempos de grandes chuvas. Com a implantação da obra os resultados esperados são aqueles que possamos alavancar o desenvolvimento em nossa cidade de forma a propiciar aos moradores e visitantes, ambientes confortáveis e adequadamente equipados para o lazer e descanso, no tocante à execução das obras a Prefeitura perfeitamente aparelhada, por meio da Secretaria Municipal de Obras, cuja estrutura estará apta a implementar as intervenções alvos do convênio.

Objeto do Convênio	PAVIMENTAÇÃO E DRENAGEM DE RUAS NO MUNICÍPIO DE NOSSA SENHORA DAS DORES.
Capacidade Técnica e Gerencial	O município através de seu representante legal, declara para os fins legais que possui capacidade técnica e gerencial para execução do objeto pleiteado.

Arquivos Anexos - Capacidade Técnica e Gerencial

25/11/2020



Detalhar Proposta

Nome Arquivo

Gravar Upload

Capacidade Técnica.pdf

24/10/2013

[Baixar](#)

OBTV

Opera por OBTV

Sim

Permite OBTV do tipo "OBTV para o Convênio"

Não

Dados Bancários

Banco	CAIXA ECONOMICA FEDERAL		
Agência	3520-3	Conta	0066470151
Situação	Conta Regularizada	Data da Última Modificação	26/12/2015 00:00:00
Descrição	A instituição bancária informou a regularização da conta do convênio e a mesma está pronta para ser movimentada.		

Datas [Ver Historico Datas](#)

Data da Proposta	11/06/2013
Data Assinatura	23/12/2013
Convênio publicado no DOU em	10/01/2014
Data Inicio da Vigência	23/12/2013
Data Término de Vigência Atual	31/12/2020
Data Limite p/ Prestação de Contas	01/03/2021

Valores [Ver Historico Valores](#)

R\$ 1.015.879,84 Valor Global
R\$ 987.600,00 Valor de Repasse
R\$ 28.279,84 Valor da Contrapartida
R\$ 28.279,84 Valor Contrapartida Financeira
R\$ 0,00 Valor Contrapartida Bens e Serviços
R\$ 0,00 Valor de Rendimentos de Aplicação

Anexos de comprovação da contrapartida


Nenhum registro foi encontrado.

Cronograma orçamentário do valor do repasse

Ano	Valor (R\$)
2013	R\$ 987.600,00

Modalidade **Contrato de Repasse** Enviada para mandatária? **Sim** Situação no SIAFI **Enviado para o SIAFI - 2011NS000643**

Situação de Contratação **Normal**
 Situação **Aguardando Prestação de Contas**
 Empenhado **Sim** Publicação **Publicado**
 Número do Convênio **709488/2009** Número de Proposta **057000/2009**
 Número Interno do Órgão **57000/2009**
 Número do Processo **057000/2009**



Lista de Documentos Digitalizados

Nome Arquivo	Data Upload	
N. S. das Dores 0302190-87_2009-SICONV 709488.pdf	13/10/2014	Baixar
nsd709488.pdf	23/08/2017	Baixar
PARECER GIGOVAJ 167_TERM0 ADITIVO_PUBLICACAO DOU_PRORROGACAO DE VIGENCIA.pdf	09/08/2018	Baixar
Termo Aditivo_Publicacao DOU_Aumento de CP.pdf	14/09/2018	Baixar
Proponente CNPJ 13.094.446/0001-74 - MUNICIPIO DE NOSSA SENHORA DAS DORES		Detalhar

Executores

Nenhum registro foi encontrado.

Fundamento Legal **Decreto 6170**

Órgão **54000 - MINISTERIO DO TURISMO**

Justificativa

O município de Nossa Senhora das Dores geograficamente esta localizada na Região Oeste do Estado, estabelecendo limites ao norte com os municípios do Cumbe e Feira Nova, ao sul com Moita Bonita, Santa Rosa de Lima e Divina Pastora, a leste com Capela e Siriri e a oeste com São Miguel do Aleixo e Ribeirópolis, sua extensão territorial, conta com 580 km². A densidade demográfica equivale a 42 hab/ Km², sendo a sua distância da capital do Estado de 70 Km. As belezas naturais de nosso município se destacam entre as maiores no nordeste brasileiro, possuímos várias áreas que proporciona belas caminhadas, lindos bosques e cachoeiras, localização que atrai turistas da região pelas belas paisagens. O Objetivo Geral que se tem o presente projeto provém de recursos de emenda individual do Deputado Valadares Filho - SE, que é a pavimentação a paralelepípedos e drenagem superficial das Ruas que dão acesso a Vaquejada e Ascenso, ruas estas que dão acesso a pontos turísticos como a Lagoa Grande e as Pedrinhas (Bela e famosa Cachoeira de Nosso Município), os objetivos específicos e recíprocos do presente projeto, é promover o desenvolvimento turístico do município, tendo como Público alvo da intervenção os turistas que costumam visitar nossa cidade em nossas festas típicas como a Micarense no mês de Abril, Festa do Boi em Novembro e o Portal do Sertão Fest em Setembro, como também os que visitam nossas florestas através de caminhadas e visitam os nossos riachos. O aproveitamento das inúmeras potencialidades existentes, ainda inexploradas, cria um ambiente adequado para o lazer por parte das pessoas de todas faixas etárias, de maneira saudável e sustentada, estimulando a geração de emprego e renda, de maneira a refletir diretamente na elevação da qualidade de vida da população, como consequência: o surgimento de novas oportunidades de negócios e geração de emprego e renda. Com a implantação da obra os resultados esperados é aquele que possamos alavanca o turismo em nossa cidade de forma a propiciar aos moradores e visitantes, ambientes confortáveis e adequadamente equipados para o lazer e descanso, no tocante à execução das obras, encontra-se perfeitamente aparelhada a Prefeitura Municipal, por meio da Secretaria Municipal de Obras, cuja estrutura estará apta à implementação das intervenções alvos do convênio, para elevar o número de turistas e embelezar ainda mais o nosso município.

Categorias

Objeto do Convênio **Pavimentação e Drenagem de Ruas da Vaquejada e Ruas do Povoado Ascenso**

Capacidade Técnica e Gerencial

Arquivos Anexos - Capacidade Técnica e Gerencial

Nenhum registro foi encontrado.

OBTV

Opera por OBTV **Não**

Dados Bancários

Banco **CAIXA ECONOMICA FEDERAL**

25/11/2020



Detalhar Proposta

Agência	2215-2	Conta	0066471254
Situação	Conta Regularizada	Data da Última Modificação	13/03/2020 00:00:00
Descrição	A instituição bancária informou a regularização da conta do convênio e a mesma está pronta para ser movimentada.		

Datas [Ver Historico Datas](#)

Data da Proposta	03/08/2009
Data Assinatura	31/12/2009
Convênio publicado no DOU em	11/01/2010
Data Inicio de Vigência	31/12/2009
Data Término de Vigência Atual	30/06/2019
Data Limite p/ Prestação de Contas	30/06/2019

Valores [Ver Historico Valores](#)

R\$ 314.397,67 Valor Global
 R\$ 292.500,00 Valor de Repasse
 R\$ 21.897,67 Valor da Contrapartida
 R\$ 21.897,67 Valor Contrapartida Financeira
 R\$ 0,00 Valor Contrapartida Bens e Serviços
 R\$ 0,00 Valor de Rendimentos de Aplicação

Anexos de comprovação da contrapartida

Nenhum registro foi encontrado.

Cronograma orçamentário do valor do repasse

Ano	Valor (R\$)
2009	R\$ 292.500,00

Modalidade Contrato de Repassa. Enviada para mandatária? Sim Situação no SIAFI Enviado para o SIAFI - 2019NS000543

Situação de Contratação Atual Normal

Situação Em execução

Empenhado sim Publicação Publicado
Número do Convênio 874788/2018 Número da Proposta 040553/2018

Número Interno do Órgão 40553/2018

Número do Processo 405532018

FL N°: 447

Ass. 

Lista de Documentos Digitalizados

Nome Arquivo	Data Upload	
Contrato_Publicacao DOU_OF 037 Câmara Municipal.pdf	23/01/2019	Baixar
Justificativa MCidades.pdf	23/01/2019	Baixar
SIARG Fechada.pdf	24/09/2020	Baixar

Proponente CNPJ 13.094.446/0001-74 - MUNICIPIO DE NOSSA SENHORA DAS DORES [Detalhar](#)

Executores

Nenhum registro foi encontrado.

Fundamento Legal Decreto n. 6.170/2007

Órgão 53000 - MINISTERIO DO DESENVOLVIMENTO REGIONAL

Justificativa

PAVIMENTAÇÃO DE LOGRADOUROS PÚBLICOS NA SEDE DO MUNICÍPIO. O município de Nossa Senhora das Dores está localizado na região central do Estado de Sergipe, limitando-se a norte com os municípios de Feira Nova e Cumbe, a leste com Capela e Siriri, a sul com Divina Pastora, Santa Rosa de Lima e Moita Bonita e a oeste com Ribeirópolis e São Miguel do Aleixo. A área municipal de 483,18km². A sede municipal tem uma altitude de 200 metros e coordenadas geográficas 10°29'27" de latitude sul e 37°11'34" de longitude oeste. O acesso a partir de Aracaju, é feito pelas rodovias pavimentadas BR-235, BR-101 e SE-206, num percurso total de 72km. O município foi criado pela Resolução Provincial nº 555 de 11.06.1859 e Lei Estadual nº 797 de 23.10.1920. A população total é de 24.580 habitantes, sendo 16.027 residentes na zona urbana e 8.553 na zona rural, com uma densidade demográfica de 50,85hab/km², seu IDHM (2010) é de 0,600. As receitas municipais são provenientes das atividades da agricultura, pecuária e avicultura. Os principais produtos agrícolas são a cana de açúcar, mandioca, laranja e milho. Os principais efetivos dos rebanhos são os bovinos, eqüinos e ovinos. O município está parcialmente inserido no polígono das secas, apresenta clima do tipo megatérmico seco e sub-úmido, transição para semiárido, temperatura média anual de 24,6°C, precipitação pluviométrica média no ano de 1.056,4mm e período chuvoso de março a agosto. A infraestrutura é sinônimo de progresso e desenvolvimento socioeconômico para as localidades, já que esta obra visa atender as necessidades locais e ao mesmo tempo contribuir para as empresas instaladas na região, mas para isso se concretizar é necessário planejamento por parte da administração municipal, além da ajuda de parcerias, tanto do poder público quanto do privado. Para a comunidade, a infraestrutura significa o fim da convivência diária com os adventos dos efeitos climáticos, onde ora os mesmos convivem com a poeira, ora com a lama. O pó, além do incômodo da sujeira, pode intensificar problemas respiratórios, já que no período de chuvas o pavimento sofre com o tráfego e possíveis erosões, o que pode resultar até mesmo em trechos intransitáveis, comprometendo a locomoção dos moradores, além de dificultar enormemente o acesso dos alunos às escolas. Para o município, as obras de infraestrutura urbana podem incrementar avanços no escoamento da produção rural, seja ela provinda do campo ou da pecuária, além de proporcionar melhorias na infraestrutura viária e, por fim, possibilitar o acesso de visitantes a áreas turísticas de sua região. Enfim, temos que estar conscientes que as estradas, ruas e rodovias deixaram de ser entendidas apenas com o intuito de ligar localidades entre si e permitir o fluxo de tráfego entre as mesmas. A importância para o nosso município, é de fácil entendimento. A infraestrutura gera a integração física com as demais cidades, barateia os custos de escoamento da produção dos produtores, torna as pessoas mais acessíveis aos serviços de saúde, bens e serviços, agiliza o tráfego, afinal, leva inúmeras possibilidades de melhoria na qualidade de vida de todos. É importante ressaltar um dos problemas grave que também afeta nosso município é falta de infraestrutura adequada, pois muitas ruas ainda não estão pavimentadas e, conseqüentemente, vem causando vários problemas, principalmente de ordem de saúde pública. Com esta realidade vimos pleitear junto a esse ministério, a aprovação do projeto. O pleito da presente proposta é a pavimentação de vias públicas do Município,



Detalhes Proposta

conforme plano de trabalho, ao tempo em que afirmamos que todas essas estão dentro do perímetro urbano do Município de Nossa Senhora das Dores. Dessa maneira, se contemplados com tais recursos, iremos proporcionar uma melhoria na qualidade de vida destas comunidades.

Categories	Obras e Serviços de Engenharia
Objeto do Convênio	PAVIMENTAÇÃO DE LOGRADOUROS PÚBLICOS NA SEDE DO MUNICÍPIO.
Capacidade Técnica e Gerencial	Em atendimento ao disposto nos incisos II do §5º do Art. 7º, e V do art. 16, da Portaria Interministerial nº 424, de 30 de dezembro de 2016, e suas alterações, atestamos para os devidos fins que este Município possui quadro de profissionais, que atende aos requisitos necessários de Capacidade Técnica e Gerencial para a execução do objeto proposto, tendo experiência no desenvolvimento das atividades que serão requeridas para a execução deste Convênio.

Arquivos Anexos - Capacidade Técnica e Gerencial

Nome Arquivo	Data Upload	
Declaração de Capacidade Técnica.ppt	25/04/2018	Baixar

OBTV

Opera por OBTV	Sim	Permite OBTV do tipo "OBTV para o Convênio"	Não
----------------	-----	---	-----

Dados Bancários

Banco	CAIXA ECONOMICA FEDERAL		
Agência	3520-3	Conta	0066470607
Situação	Conta Regularizada	Data da Última Modificação	09/11/2020 00:00:00
Descrição	A instituição bancária informou a regularização da conta do convênio e a mesma está pronta para ser movimentada.		

Datas

Data da Proposta	12/04/2018
Data Assinatura	31/12/2018
Convênio publicado no DOU em	31/12/2018
Data Início de Vigência	31/12/2018
Data Término de Vigência Atual	30/08/2021
Data Limite p/ Prestação de Contas	29/10/2021

Valores

R\$ 590.000,00	Valor Global
R\$ 589.333,33	Valor de Repasse
R\$ 666,67	Valor da Contrapartida
R\$ 666,67	Valor Contrapartida Financeira
R\$ 0,00	Valor Contrapartida Bens e Serviços
R\$ 0,00	Valor de Rendimentos de Aplicação


Anexos de comprovação da contrapartida

Nenhum registro foi encontrado.

Cronograma orçamentário do valor do repasse

Ano	Valor (R\$)
2018	R\$ 589.333,33

Modalidade	Contrato de Repasse.	Enviada para mandatária?	Sim	Situação no SIAFI	Enviado para o SIAFI - 2018NS025010
Situação de Contratação Atual	Normal				
Situação	Em execução				
	Empenhado	Sim	Publicação	Publicado	
Número do Convênio	871867/2018		Número da Proposta	040542/2018	
Número Interno do Órgão	40542/2018				
Número do Processo	405422018				



Lista de Documentos Digitalizados

Nome Arquivo	Data Upload	
Contrato_Publicacao DOU_OF 1270 Câmara Municipal.pdf	22/01/2019	Baixar
Justificativa_MCidades.pdf	25/02/2019	Baixar
OF 0813 - PM Nossa Senhora Das Dores - 1058512-18 - Ofício de Autorização de Início de Objeto (Portaria 424 2016).pdf	23/08/2019	Baixar
Proponente	CNPJ 13.094.446/0001-74 - MUNICIPIO DE NOSSA SENHORA DAS DORES Detalhar	

Executores

Nenhum registro foi encontrado.

Fundamento Legal Decreto n. 6.170/2007

Órgão 53000 - MINISTERIO DO DESENVOLVIMENTO REGIONAL

Justificativa

PAVIMENTAÇÃO DE DIVERSAS RUAS DO MUNICÍPIO. O município de Nossa Senhora das Dores está localizado na região central do Estado de Sergipe, limitando-se a norte com os municípios de Feira Nova e Cumbe, a leste com Capela e Siriri, a sul com Divina Pastora, Santa Rosa de Lima e Moita Bonita e a oeste com Ribeirópolis e São Miguel do Aleixo. A área municipal de 483,18km². A sede municipal tem uma altitude de 200 metros e coordenadas geográficas 10°29'27" de latitude sul e 37°11'34" de longitude oeste. O acesso a partir de Aracaju, é feito pelas rodovias pavimentadas BR-235, BR-101 e SE-206, num percurso total de 72km. O município foi criado pela Resolução Provincial nº 555 de 11.06.1859 e Lei Estadual nº 797 de 23.10.1920. A população total é de 24.580 habitantes, sendo 16.027 residentes na zona urbana e 8.553 na zona rural, com uma densidade demográfica de 50,85hab/km², seu IDHM (2010) é de 0,600. As receitas municipais são provenientes das atividades da agricultura, pecuária e avicultura. Os principais produtos agrícolas são a cana de açúcar, mandioca, laranja e milho. Os principais efetivos dos rebanhos são os bovinos, eqüinos e ovinos. O município está parcialmente inserido no polígono das secas, apresenta clima do tipo megatérmico seco e sub-úmido, transição para semiárido, temperatura média anual de 24,6°C, precipitação pluviométrica média no ano de 1.056,4mm e período chuvoso de março a agosto. A infraestrutura é sinônimo de progresso e desenvolvimento socioeconômico para as localidades, já que esta obra visa atender as necessidades locais e ao mesmo tempo contribuir para as empresas instaladas na região, mas para isso se concretizar é necessário planejamento por parte da administração municipal, além da ajuda de parcerias, tanto do poder público quanto do privado. Para a comunidade, a infraestrutura significa o fim da convivência diária com os adventos dos efeitos climáticos, onde ora os mesmos convivem com a poeira, ora com a lama. O pó, além do incômodo da sujeira, pode intensificar problemas respiratórios, já que no período de chuvas o pavimento sofre com o tráfego e possíveis erosões, o que pode resultar até mesmo em trechos intransitáveis, comprometendo a locomoção dos moradores, além de dificultar enormemente o acesso dos alunos as escolas. Para o município, as obras de infraestrutura urbana podem incrementar avanços no escoamento da produção rural, seja ela provinda do campo ou da pecuária, além de proporcionar melhorias na infraestrutura viária e, por fim, possibilitar o acesso de visitantes a áreas turísticas de sua região. Enfim, temos que estar conscientes que as estradas, ruas e rodovias deixaram de ser entendidas apenas com o intuito de ligar localidades entre si e permitir o fluxo de tráfego entre as mesmas. A importância para o nosso município, é de fácil entendimento. A infraestrutura gera a integração física com as demais cidades, barateia os custos de escoamento da produção dos produtores, torna as pessoas mais acessíveis aos serviços de saúde, bens e serviços, agiliza o tráfego, afinal, leva inúmeras possibilidades de melhoria na qualidade de vida de todos. É importante ressaltar um dos problemas grave que também atela nosso município é falta de infraestrutura adequada, pois muitas ruas ainda não estão pavimentadas e consequentemente, vem causando vários problemas, principalmente de ordem de saúde pública. Com esta realidade vimos pleitear junto a esse ministério, a aprovação do projeto. O pleito da presente proposta é a pavimentação



Data da Proposta

das vias públicas do Município, conforme plano de trabalho, ao tempo em que afirmamos que todas essas estão dentro do perímetro urbano do Município de Nossa Senhora das Dores. Dessa maneira, se contemplados com tais recursos, iremos proporcionar uma melhoria na qualidade de vida destas comunidades.

Categories	Obras e Serviços de Engenharia
Objeto do Convênio	PAVIMENTAÇÃO DE DIVERSAS RUAS NO MUNICÍPIO.
Capacidade Técnica e Gerencial	Em atendimento ao disposto nos incisos II do §5º do Art. 7º, e V do art. 16, da Portaria Interministerial nº 424, de 30 de dezembro de 2016, e suas alterações, atestamos para os devidos fins que este Município possui quadro de profissionais, que atende aos requisitos necessários de Capacidade Técnica e Gerencial para a execução do objeto proposto, tendo experiência no desenvolvimento das atividades que serão requeridas para a execução deste Convênio.

Arquivos Anexos - Capacidade Técnica e Gerencial

Nome Arquivo	Data Upload	
Declaração de Capacidade Técnica.pdf	26/04/2018	Baixar

OBTV

Opera por OBTV	Sim	Permite OBTV do tipo "OBTV para o Convênio"	Não
----------------	-----	---	-----

Dados Bancários

Banco	CAIXA ECONOMICA FEDERAL		
Agência	3520-3	Conta	0066470615
Situação	Conta Regularizada	Data da Última Modificação	03/07/2018 00:00:00
Descrição	A instituição bancária informou a regularização da conta do convênio e a mesma está pronta para ser movimentada.		

Datas

Data da Proposta	12/04/2018
Data Assinatura	27/12/2018
Convênio publicado no DOU em	31/12/2018
Data Início de Vigência	27/12/2018
Data Término de Vigência Atual	30/08/2021
Data Limite de Prestação de Contas	29/10/2021

Valores


R\$ 714.389,43	Valor Global
R\$ 713.575,64	Valor de Repasse
R\$ 813,79	Valor da Contrapartida
R\$ 813,79	Valor Contrapartida Financeira
R\$ 0,00	Valor Contrapartida Bens e Serviços
R\$ 0,00	Valor de Rendimentos de Aplicação

Anexos de comprovação da contrapartida

Nenhum registro foi encontrado.

Cronograma orçamentário do valor do repasse

Ano	Valor (R\$)
2018	R\$ 713.575,64



CONVÊNIOS/CONTRATOS DE REPASSE PRESTAÇÃO DE CONTAS APROVADA 2019-2020





Acompanhamento de Operações

Setor Público

[Início](#) > [Filtro](#) > [Lista](#) > [Operação](#)

Operação Contratada

Objeto do Contrato

Apoio à Política Nacional de Desenvolvimento Urbano - Infra-Estrutura

Tramitação

Carta Consulta / Proposta	Análise de Risco	Negociação	Governança Interna	Governança Externa	Desempenho de Oportunidade	Contratação	Execução	Pagamento
---------------------------	------------------	------------	--------------------	--------------------	----------------------------	-------------	----------	-----------

Legenda: Não Iniciado Em Andamento Concluído Cancelado Não se Aplica

Contrato: 0277614-63**SIAFI:** 650931**SICONV:** 0000000000**Município Beneficiado:**
NOSSA SENHORA DAS DORES - SE**Contratado:**
PM N S DS DORES**Programa/Ação:**
PRO-MUN-PEQ POR**Contratação:** 29/12/2008**Carência:** 31/12/2015**Investimento:**

R\$ 310.969,91

Financiamento:
R\$ 285.500,00**Valor Liberado*:**
R\$ 151.663,77**Percentual Obra/Serviço:**
100,00%**Percentual Informado Tomador Obra/Serviço:**
0,00%**Previsão Obra/Serviço:** 3 meses**Situação Obra/Serviço:**
CONCLUÍDA**Última Medição:** 27/08/2015

PRESTAÇÃO DE CONTAS

Recebimento PCF/CAIXA:
20/08/2019**Aprovação CAIXA:** 20/08/2019**Homologação SIAFI:** 18/12/2019**Registro Aprovação SIAFI:**
2019NS037387**Situação do Contrato:**
Situação Normal**Valor liberado na conta vinculada do Contrato, bloqueado no caso de pendências jurídicas e/ou técnicas (obras/serviços)*

Galeria de Imagens

Não há fotos publicadas para este contrato.

VOLTAR**NOVA CONSULTA****LIBERAÇÃO**

PL. Nº: 453
Ass.: 8

Acompanhamento de Operações

Setor Público

Início Filtro > Lista > Operação

Operação Contratada

Objeto do Contrato

aquisição de patrulha mecanizada.

Tramitação

Entrada da Proposta	Disponibilidade Orçamentária	Contratação	Análise Técnica de Engenharia	Síntese do Projeto Aprovado	Licitação	Autorização de Início de Obra	Execução	Conclusão
---------------------	------------------------------	-------------	-------------------------------	-----------------------------	-----------	-------------------------------	----------	-----------

Legenda: Não Iniciado Em Andamento Concluído Cancelado Não se Aplica

Contrato: 01056502-87	Investimento: R\$ 113.000,00	PRESTAÇÃO DE CONTAS
SIAFI: 0000875180	Repasse: R\$ 112.524,46	Recebimento PCF/CAIXA: 13/08/2019
SICONV: 0365492018	Valor Liberado*: R\$ 112.524,46	Aprovação CAIXA:
Município Beneficiado: NOSSA SENHORA DAS DORES - SE	Percentual Obra/Serviço: 100,00%	Homologação SIAFI: 23/08/2019
Contratado: MUNICIPIO DE NOSSA SENHORA DAS DORES	Percentual informado Tomador Obra/Serviço: 100,00%	Registro Aprovação SIAFI: 2019NS007575
Programa/Ação: PROG. APOIO AO DESE. DO SETOR AGROPECUAR	Previsão Obra/Serviço: 1 mês	Situação do Contrato: Contratada
Contratação: 31/08/2018	Situação Obra/Serviço: Concluído	Estágio: Normal
Publicação D.O.U.: 03/09/2018	Última Medição: 29/01/2019	
Vigência: 30/08/2021		
SPA:		

*Valor liberado na conta vinculada do Contrato, bloqueado no caso de pendências jurídicas e/ou técnicas (obras/serviços)

Galeria de imagens


Não há fotos publicadas para este contrato.

VOLTAR

NOVA CONSULTA

LIBERAÇÃO

Modalidade	Convênio	Situação no SIAFI	Enviado para o SIAFI - 2017NS000438
Situação de Contratação Atual	Normal		
Situação	Prestação de Contas Concluída		
	Empenhado	simPublicação	Publicado
Número do Convênio	847587/2017	Número da Proposta	027970/2017
Número Interno do Órgão	61030/2017		
Número do Processo	72031.010417/2017-81		

FL Nº: 454
Ass. 

Lista de Documentos Digitalizados

Nome Arquivo	Data Upload	
CV 847587 NOSSA SENHORA DAS DORES.pdf	28/07/2017	Baixar
SEI_MTUR - 0101718 - Comunicado PROMOCAO PESSOAL.pdf	28/07/2017	Baixar
SEI_MTUR - 0268136 - (SNPTur) Relatório de Fiscalização 'in loco'.pdf	04/09/2018	Baixar
Proponente	CNPJ 13.094.446/0001-74 - MUNICIPIO DE NOSSA SENHORA DAS DORES Detalhar	

Executores

Nenhum registro foi encontrado.

Fundamento Legal	Portaria Interministerial nº 424/2016 e Portaria MTur nº 39/2017
Órgão	54000 - MINISTERIO DO TURISMO

Justificativa

A 70ª FESTA DA PADROEIRA NOSSA SENHORA DAS DORES será realizado nos dias 15, 16 e 17 de setembro de 2017. Este evento estará sendo realizado no mês de setembro com o objetivo de atrair o turista para o nosso município e consequentemente poder melhorar a economia local. O município foi criado pela Resolução Provincial nº 555 de 11.06.1859 e Lei Estadual nº 797 de 23.10.1920, possui uma população total é de 24.580 habitantes, sendo 16.027 residentes na zona urbana e 8.553 na zona rural, com uma densidade demográfica de 50,85hab/km², seu IDHM (2010) é de 0,600, localizado na região central do Estado de Sergipe, limitando-se a norte com os municípios de Feira Nova e Cumbe, a leste com Capela e Siriri, a sul com Divina Pastora, Santa Rosa de Lima e Moita Bonita e a oeste com Ribeirópolis e São Miguel do Aleixo. A área municipal de 483,18km². A FESTA DA PADROEIRA NOSSA SENHORA DAS DORES é realizada há mais de 70 anos, sempre entre na terceira semana de setembro, a Festa da Padroeira é um acontecimento social que se alia à marca indelével da religiosidade do povo dorense e está na sua 70ª edição. Embora num ambiente mais sóbrio, é uma grande celebração entre as famílias, que se reúnem em Nossa Senhora das Dores para viver momentos de alegria e confraternização e reverenciar a Padroeira, que batiza o Município com seu nome. A programação social mobiliza milhares de pessoas, com apresentações culturais e de artistas e grupos consagrados em Sergipe e no Brasil. O evento atrai turistas de várias partes do País, e integra o calendário oficial da cidade – em paralelo com a parte religiosa. A presença de agricultores, vaqueiros e fazendeiros da região dão caráter cultural à Festa. E como nos grandes eventos, o comércio local e o turismo são aquecidos, movimentando a economia do município: o mercado formal requisita reforço de pessoal para as lojas, restaurantes, hotéis e pousadas, enquanto que o informal toma a iniciativa de vender lanches, souvenirs e – principalmente – artigos religiosos. Tal movimento insere novos trabalhadores no mercado, injeta receita no Município e alivia a pressão da busca por empregos junto ao poder público. Trata-se de um evento tradicional no município e na região, que há muito tempo vem sendo realizado pela prefeitura e o resultado das últimas edições tem nos direcionado para cada vez mais realizamos evento desse tipo, uma vez que, tem se propagado muito em todo o Estado. Estima-se um público de mais 40.000 VISITANTES/TURISTAS durante o evento. Portanto, com este fluxo de visitantes vindo dos municípios vizinhos, valorizamos o trabalho cultural agregando benefícios junto à comunidade em que estão inseridos, empregando e proporcionando à região uma nova geração de renda durante o evento, aumentando o faturamento de lojas, restaurantes, hotéis, lanchonetes etc., reforçando a autoestima e promovendo o exercício da cidadania através do respeito ao patrimônio cultural e ambiental de nosso município e região. O recurso que ora pleiteamos poderemos proporcionar um aumento significativo no fluxo do comércio local, gerando mais 2.000 empregos diretos e indiretos. Os VÍDEOS INSTITUCIONAIS do Ministério do Turismo serão exibidos durante o evento em Telão/Projeto e as divulgações dos eventos são feitas via mídia digital, redes sociais e sistema de rádio. Trata-se de recurso oriundo de emenda parlamentar de Nº 31000006 de autoria do Deputado Fábio Mitidieri.

Categorias	
Objeto do Convênio	Festa da Padroeira Nossa Senhora das Dores 2017
Capacidade Técnica e Gerencial	



Arquivos Anexos - Capacidade Técnica e Gerencial

Nome Arquivo	Data Upload
Dores - Padroeira 2017 - Declaração de Capacidade técnica e Gerencial.pdf	12/04/2017 Baixar

OBTV

Opera por OBTV	Sim	Permite OBTV do tipo "OBTV para o Convênio"	Não
----------------	-----	---	-----

Dados Bancários

Banco	CAIXA ECONOMICA FEDERAL		
Agência	2215-2	Conta	0080710028
Situação	Conta Regularizada	Data da Última Modificação	10/10/2017 00:00:00
Descrição	A instituição bancária informou a regularização da conta do convênio e a mesma está pronta para ser movimentada.		

Datas

Data da Proposta	28/03/2017
Data Assinatura	28/07/2017
Convênio publicado no DOU em	16/08/2017
Data Início de Vigência	31/08/2017
Data Término de Vigência Atual	16/10/2017
Data Limite p/ Prestação de Contas	22/11/2018

Valores

R\$ 312.000,00	Valor Global
R\$ 300.000,00	Valor de Repasse
R\$ 12.000,00	Valor da Contrapartida
R\$ 12.000,00	Valor Contrapartida Financeira
R\$ 0,00	Valor Contrapartida Bens e Serviços
R\$ 0,00	Valor de Rendimentos de Aplicação


Anexos de comprovação da contrapartida

Nome	
Dores - Padroeira 2017 - Declaração de Contrapartida.pdf	Baixar Contrapartida

Cronograma orçamentário do valor do repasse

Ano	Valor (R\$)
2017	R\$ 300.000,00

Modalidade	Convênio	Situação no SIAFI	Enviado para o SIAFI - 2018NS000279
Situação de Contratação Atual	Normal		
Situação	Prestação de Contas Concluída		
	Empenhado	simPublicação	Publicado
Número do Convênio	865468/2018	Número da Proposta	028290/2018
Número Interno do Órgão	61030/2018		
Número do Processo	72031.005036/2018-61		



Lista de Documentos Digitalizados

Nome Arquivo	Data Upload	
SEI_MTUR - 0356399 - (SNPTur) Relatório de Fiscalização 'in loco'.pdf	13/08/2019	Baixar
Termo de Convênio.pdf	28/04/2018	Baixar
SEI_MTUR - 0225868 - Comunicado de Promoção Pessoal.pdf	28/04/2018	Baixar
Proponente	CNPJ 13.094.446/0001-74 - MUNICIPIO DE NOSSA SENHORA DAS DORES	Detalhar

Executores

Nenhum registro foi encontrado.

Fundamento Legal	Portaria Interministerial n 424/2016 e Portaria MTur n 39/2017
Órgão	54000 - MINISTERIO DO TURISMO

Justificativa

A MICARENSE será realizado nos dias 11, 12 e 13 de maio de 2018. Este evento estará sendo realizado no mês de maio com o objetivo de atrair o turista para o nosso município e conseqüentemente poder melhorar a economia local. O município foi criado pela Resolução Provincial nº 555 de 11.06.1859 e Lei Estadual nº 797 de 23.10.1920, possui uma população total é de 24.580 habitantes, sendo 16.027 residentes na zona urbana e 8.553 na zona rural, com uma densidade demográfica de 50,85hab/km², seu IDHM (2010) é de 0,600, localizado na região central do Estado de Sergipe, limitando-se a norte com os municípios de Feira Nova e Cumbe, a leste com Capela e Siriri, a sul com Divina Pastora, Santa Rosa de Lima e Moita Bonita e a oeste com Ribeirópolis e São Miguel do Aleixo. A área municipal de 483,18km². A MICARENSE é realizada há mais de 20 anos, esse ano teremos a 22ª edição dessa festa que já é realizado tradicionalmente no município. É realizado pelo Município de Nossa Senhora das Dores e é um acontecimento social que se alia à marca indelével da juventude e alegria do povo dorense e está na sua 22ª edição. É um momento marcante para os jovens que participam desse evento, pois desfilam para milhares de pessoas, e depois as vencedoras são premiadas também frente a esse público. Como um evento firmado no calendário do entretenimento em Sergipe, os recordes de público do ano passado confirmaram as estimativas quanto ao fluxo de turistas e visitantes, que superaram a marca de 50 mil visitantes durante o evento, abrindo oportunidades e fechando parcerias, uma delas com o Ministério do Turismo, que permitiu que os recursos federais possam ser usados para a negociação e contratação das atrações a serem escolhidas pela organização (mediante pesquisa popular), poupando a responsabilidade dos recursos municipais. Além de otimizar a feitura do evento com atitudes como essa, é um modo também de observar as determinações dos órgãos de fiscalização como o Ministério Público, fazendo com que investimentos em obras e prioridades sociais não sejam afetadas. Artistas tanto locais quanto nacionais se apresentaram com grandes espetáculos, a exemplo de Durval Lelys, Nelinho, Harmonia do Samba, Psirico, Samyra Show, Julinho Porradão, Silvânia & Paulinha, Seeway, Igor Ativado e outros. Com sua peculiar irreverência, a festa teve blocos que fizeram história, como Meteoro, Namorei, Com Você e As Frenéticas, além de contar com a participação de blocos temáticos, como o Bloco do Futuro. O diferencial da última atenção se deve ao maior número de bandas e cantores da cidade e região que participaram da programações, como Colibri, Sylvinho Sales, Alexandre Barreto, Padoc, Danielzinho e Forrozão Quarto de Milha e outros. A edição de 2017, aliás, é considerada a maior das 21 edições já realizadas, com 16 atrações em três dias de festa, se apresentando na Praça do Jacaré, no Palco do Futuro (ao lado do Ginásio Tancredo Vieira) e no Circuito da Avenida Presidente Médici. Um diferencial ainda maior: a excelência da organização, total segurança, diálogo com comerciantes e moradores do Centro da cidade, integração das secretarias e parceria com empresas privadas, que fizeram com que a festa fosse realizada com custos menores. Estima-se um público de mais 50.000 VISITANTES/TURISTAS durante o evento. Portanto, com este fluxo de visitantes vindo dos municípios vizinhos, valorizamos o trabalho cultural agregando benefícios junto à comunidade em que estão inseridos, empregando e proporcionando à região uma nova geração de renda durante o evento, aumentando o faturamento de lojas, restaurantes, hotéis, lanchonetes etc., reforçando a



Detalhar Proposta

autoestima e promovendo o exercício da cidadania através do respeito ao patrimônio cultural e ambiental de nosso município e região. O recurso que ora pleiteamos poderemos proporcionar um aumento significativo no fluxo do comércio local, gerando mais 2.000 empregos diretos e indiretos. Os VÍDEOS INSTITUCIONAIS do Ministério do Turismo serão exibidos no mesmo período e local da realização do evento através de projeção em telão/projetor e as divulgações dos eventos são feitas via mídia digital, redes sociais e sistema de rádio. Trata-se de recurso oriundo de emendas parlamentares de nº 30340001, 24620015 de autoria dos Deputados Federais Adelson Barreto e Valadares Filho, e 22460012 de autoria do Senador Antônio Carlos Valadares, respectivamente.

Categorias	Execução de Custeio
Objeto do Convênio	REALIZAÇÃO DA 22ª MICARENSE 2018.
Capacidade Técnica e Gerencial	Em atendimento ao disposto nos incisos II do §5º do Art. 7º, e V do art. 16, da Portaria Interministerial nº 424, de 30 de dezembro de 2016, e suas alterações, atestamos para os devidos fins que este Município possui quadro de profissionais, que atende aos requisitos necessários de Capacidade Técnica e Gerencial para a execução do objeto proposto, tendo experiência no desenvolvimento das atividades que serão requeridas para a execução deste Convênio.

Arquivos Anexos - Capacidade Técnica e Gerencial

Nome Arquivo	Data Upload	
Declaração de Capacidade Técnica.pdf	29/03/2018	Baixar

OBTV

Opera por OBTV	Sim	Permite OBTV do tipo "OBTV para o Convênio?"	Não
----------------	-----	--	-----

Dados Bancários

Banco	CAIXA ECONOMICA FEDERAL		
Agência	3520-3	Conta	0060710053
Situação	Conta Regularizada	Data da Última Modificação	11/09/2018 00:00:00
Descrição	A instituição bancária informou a regularização da conta do convênio e a mesma está pronta para ser movimentada.		

Datas

Data da Proposta	15/03/2018
Data Assinatura	26/04/2018
Convênio publicado no DOU em	03/05/2018
Data Início de Vigência	26/04/2018
Data Término de Vigência Atual	15/06/2018
Data Limite p/ Prestação de Contas	26/08/2019

Valores

R\$ 520.000,00	Valor Global
R\$ 500.000,00	Valor de Repasse
R\$ 20.000,00	Valor da Contrapartida
R\$ 20.000,00	Valor Contrapartida Financeira
R\$ 0,00	Valor Contrapartida Bens e Serviços
R\$ 0,00	Valor de Rendimentos de Aplicação


Anexos de comprovação da contrapartida

Nome	
Declaração de Contrapartida.pdf	Baixar Contrapartida

Cronograma orçamentário do valor do repasse

Ano	Valor (R\$)
2018	R\$ 500.000,00

Modalidade	Convênio	Situação no SIAFI	Enviado para o SIAFI
Situação de Contratação Atual	Normal		2018NS000363
Situação	Prestação de Contas Concluída		
	Empenhado	simPublicação	Publicado
Número do Convênio	869197/2018	Número da Proposta	028271/2018
Número Interno do Órgão	61093/2018		
Número do Processo	72031.006685/2018-89		



Lista de Documentos Digitalizados

Nome Arquivo	Data Upload	
SEI_MTUR - 0356430 - (SNPTur) Relatório de Fiscalização 'in loco'.pdf	07/08/2019	Baixar
SEI_MTUR - 0239521 - (CGEV) Termo de Convênio NS das Dores.pdf	25/05/2018	Baixar
SEI_MTUR - 0240259 - Comunicado de Promoção Pessoal NS das Dores.pdf	25/05/2018	Baixar
Proponente	CNPJ 13.094.446/0001-74 - MUNICIPIO DE NOSSA SENHORA DAS DORES Detalhar	

Executores

Nenhum registro foi encontrado.

Fundamento Legal	Portaria Interministerial n 424/2016 e Portaria MTur n 39/2017
Órgão	54000 - MINISTERIO DO TURISMO

Justificativa

A FESTA GAROTA CAIPIRA será realizado nos dias 09, 10 e 11 de junho de 2018. Este evento estará sendo realizado no mês de junho com o objetivo de atrair o turista para o nosso município e conseqüentemente poder melhorar a economia local. O município foi criado pela Resolução Provincial nº 555 de 11.06.1859 e Lei Estadual nº 797 de 23.10.1920, possui uma população total é de 24.580 habitantes, sendo 16.027 residentes na zona urbana e 8.553 na zona rural, com uma densidade demográfica de 50,85hab/km², seu IDHM (2010) é de 0,600, localizado na região central do Estado de Sergipe, limitando-se a norte com os municípios de Feira Nova e Cumbe, a leste com Capela e Siriri, a sul com Divina Pastora, Santa Rosa de Lima e Moita Bonita e a oeste com Ribeirópolis e São Miguel do Aleixo. A área municipal de 483,18km². A FESTA GAROTA CAIPIRA é realizada há mais de 15 anos, esse ano teremos a XVIII edição essa festa que já é realizado tradicionalmente no mês de junho. É realizado pelo Município de Nossa Senhora das Dores e é um acontecimento social que se alia à marca indelével da juventude e alegria do povo dorense e está na sua 18ª edição. É um momento marcante para os jovens que participam desse evento, pois desfilam para milhares de pessoas, e depois as vencedoras são premiadas também frente a esse público. É uma festividade que reúne milhares de turistas em Nossa Senhora das Dores para viver momentos de alegria e confraternização. A programação mobiliza milhares de pessoas, com apresentações culturais e de artistas e grupos consagrados em Sergipe e no Brasil. O evento atrai turistas de várias partes do País, e integra o calendário oficial da cidade. A presença de agricultores, vaqueiros e fazendeiros da região dão caráter cultural à Festa, por se tratar de uma festa culturalmente do sertanejo no mês junino. E como nos grandes eventos, o comércio local e o turismo são aquecidos, movimentando a economia do município: o mercado formal recruta reforço de pessoal para as lojas, restaurantes, hotéis e pousadas, enquanto que o informal toma a iniciativa de vender lanches, souvenirs e – principalmente – artigos religiosos. Tal movimento insere novos trabalhadores no mercado, injeta receita no Município e alivia a pressão da busca por empregos junto ao poder público. Trata-se de um evento tradicional no município e na região, que há muito tempo vem sendo realizado pela prefeitura e o resultado das últimas edições tem nos direcionado para cada vez mais realizarmos evento desse tipo, uma vez que, tem se propagado muito em todo o Estado. Estima-se um público de mais 20.000 VISITANTES/TURISTAS durante o evento. Portanto, com este fluxo de visitantes vindo dos municípios vizinhos, valorizamos o trabalho cultural agregando benefícios junto à comunidade em que estão inseridos, empregando e proporcionando à região uma nova geração de renda durante o evento, aumentando o faturamento de lojas, restaurantes, hotéis, lanchonetes etc., reforçando a autoestima e promovendo o exercício da cidadania através do respeito ao patrimônio cultural e ambiental de nosso município e região. O recurso que ora pleiteamos poderemos proporcionar um aumento significativo no fluxo do comércio local, gerando mais 2.000 empregos diretos e indiretos. Os VÍDEOS INSTITUCIONAIS do Ministério do Turismo serão exibidos durante o evento em Telão/Projeter e as divulgações dos eventos são feitas via mídia digital, redes sociais e sistema de rádio. Trata-se de recurso oriundo de emenda parlamentar de Nº 31000006 de autoria do Deputado Fábio Miltien.

Categorias Execução de Custeio



Detalhar Proposta

Realização da XVIII Festa Garota Caiçira 2018

Em atendimento ao disposto nos incisos II do §5º do Art. 7º, e V do art. 16, da Portaria Interministerial nº 424, de 30 de dezembro de 2016, e suas alterações, atestamos para os devidos fins que este Município possui quadro de profissionais, que atende aos requisitos necessários de Capacidade Técnica e Gerencial para a execução do objeto proposto, tendo experiência no desenvolvimento das atividades que serão requeridas para a execução deste Convênio.

Arquivos Anexos - Capacidade Técnica e Gerencial

Nome Arquivo	Data Upload	
Declaração de Capacidade Técnica e Gerencial.pdf	09/04/2018	Baixar

OBTV

Opera por OBTV	Sim	Permite OBTV do tipo "OBTV para o Convênio"	Não

Dados Bancários

Banco	CAIXA ECONOMICA FEDERAL		
Agência	3520-3	Conta	0060710070
Situação	Conta Regularizada	Data da Última Modificação	11/09/2018 00:00:00
Descrição	A instituição bancária informou a regularização da conta do convênio e a mesma está pronta para ser movimentada.		

Datas

Data da Proposta	15/03/2018
Data Assinatura	25/05/2018
Convênio publicado no DOU em	30/05/2018
Data Início de Vigência	25/05/2018
Data Término de Vigência Atual	31/08/2018
Data Limite p/ Prestação de Contas	17/08/2019

Valores


R\$ 291.200,00	Valor Global
R\$ 280.000,00	Valor de Repasse
R\$ 11.200,00	Valor da Contrapartida
R\$ 11.200,00	Valor Contrapartida Financeira
R\$ 0,00	Valor Contrapartida Bens e Serviços
R\$ 0,00	Valor de Rendimentos de Aplicação

Anexos de comprovação da contrapartida

Nome	
Declaração de Contrapartida.pdf	Baixar Contrapartida

Cronograma orçamentário do valor do repasse

Ano	Valor (R\$)
2018	R\$ 280.000,00



Acompanhamento de Operações Setor Público

Início > Filtro > Lista > Operação

Operação Contratada

Objeto do Contrato

CONSTRUÇÃO DE 16 UNIDADES HABITACIONAIS EM N. SRA. DORES

Tramitação

Disponibilidade Orçamentária	Disponibilidade Orçamentária	Contratação	Análise Técnica de Engenharia	Simese do Projeto Aprovado	Licitação	Autorização de Início de Obra	Execução
------------------------------	------------------------------	-------------	-------------------------------	----------------------------	-----------	-------------------------------	----------

Legenda: Não Iniciado Em Andamento Concluído Cancelado Não se Aplica

Contrato: 0230088-07	Investimento: R\$ 245.762,50	PRESTAÇÃO DE CONTAS
SIAFI: 610365	Repasse: R\$ 195.000,00	Recebimento PCF/CAIXA: 30/06/2018
SICONV: 0000000000	Valor Liberado*:	Aprovação CAIXA: 30/06/2018
Município Beneficiado: NOSSA SENHORA DAS DORES - SE	Percentual Obra/Serviço:	Homologação SIAFI:
Contratado: PM N S DS DORES	Percentual informado Tomador Obra/Serviço: 0,00%	Registro Aprovação SIAFI:
Programa/Ação: URB.REG E INT.	Previsão Obra/Serviço: 4 meses	Situação do Contrato: --
Contratação: 07/12/2007	Situação Obra/Serviço: NAO INICIADA	
Carência: 30/06/2018	Última Medição: 14/07/2010	

**Valor liberado na conta vinculada do Contrato, bloqueando no caso de pendências jurídicas e/ou técnicas (obras/serviços)*

Galeria de imagens

Não há fotos publicadas para este contrato.

Voltar Nova Pesquisa Filtros



Acompanhamento de Operações Setor Público

[Início](#) > [Filtro](#) > [Lista](#) > [Operação](#)

Operação Contratada

Objeto do Contrato

Pavimentação e drenagem de Travessa Gentil, Travessa Conjunto Jardins, Rua São Jatoba e Travessa do Matadeuro Novo.

Tramitação

Processo / Projeto	Disponibilidade Orçamentária	Contratação	Análise Técnica de Engenharia	Síntese do Projeto Aprovado	Licitação	Autorização de Início de Obra	Execução	Conclusão
--------------------	------------------------------	-------------	-------------------------------	-----------------------------	-----------	-------------------------------	----------	-----------

Legenda: Não Iniciado Em Andamento Concluído Cancelado NÃO SE APLICA

Contrato: 0324653-71

SIAFI: 734183

SICONV: 0358222010

Município Beneficiado:
NOSSA SENHORA DAS DORES - SE

Contratado:
PM N. S. DS DORES

Programa/Ação:
TURISMO BRASIL

Contratação: 23/11/2010

Carência: 30/06/2020

Investimento:
R\$ 497.012,04

Reposset:
R\$ 399.308,00

Valor Liberado¹:
R\$ 388.460,69

Percentual Obra/Serviço:
100,00%

Percentual Informante Tomador
Obra/Serviço:
0,00%

Previsão Obra/Serviço: 12 meses

Situação Obra/Serviço:
CONCLUÍDA

Última Medição: 17/03/2020

PRESTAÇÃO DE CONTAS

Recebimento PCF/CAIXA:
31/07/2020

Aprovação CAIXA: 31/07/2020

Homologação SIAFI: 21/08/2020

Registro Aprovação SIAFI:
2020NS008116

Situação do Contrato:
Situação Normal

¹Valor liberado na conta vinculada do Contrato. Bloqueado em caso de pendências jurídicas ou técnicas (obras/serviços)

Galeria de Imagens

Não há fotos publicadas para este contrato.

[Voltar](#) [Fazer uma pergunta](#) [Ajuda](#)



Acompanhamento de Operações

Setor Público



[Início](#) > [Filtro](#) > [Lista](#) > [Operação](#)

Operação Contratada

Objeto do Contrato

adquisição de patrulha mecanizada

Tramitação

Entrada da Proposta	Disponibilidade Orçamentária	Contratação	Análise Técnica de Engenharia	Sincese do Projeto Aprovado	Licitação	Autorização de Início de Obra	Execução	Conclusão
---------------------	------------------------------	-------------	-------------------------------	-----------------------------	-----------	-------------------------------	----------	-----------

Legenda: Não Iniciado Em Andamento Concluído Cancelado Não se Aplica

Contrato: 01056491-21

SIAFI: 0000873410

SICONV: 0365092018

Município Beneficiado:
NOSSA SENHORA DAS DORES - SE

Contratado:
MUNICIPIO DE NOSSA SENHORA DAS DORES

Programa/Ação:
PROG. APOIO AO DESE. DO SETOR AGROPECUARIO

Contratação: 27/12/2018

Publicação D.O.U.: 27/12/2018

Vigência: 30/08/2021

SPA:

Investimento:

R\$ 133.000,00

Repasse:

R\$ 132.862,30

Valor Liberado*:

R\$ 132.862,30

Percentual Obra/Serviço:

100,00%

Percentual Informado Tomador

Obra/Serviço:

100,00%

Previsão Obra/Serviço: 1 mês

Situação Obra/Serviço:

Concluído

Última Medição: 03/09/2019

PRESTAÇÃO DE CONTAS

Recebimento PCF/CAIXA:

11/10/2019

Aprovação CAIXA: 07/02/2020

Homologação SIAFI: 21/02/2020

Registro Aprovação SIAFI:

2020NS001052

Situação do Contrato:

Contratada

Estágio:

Normal

*Valor liberado na conta vinculada do Contrato. Utilizado no caso de pendências jurídicas e/ou técnicas (obras/serviços)

Galeria de Imagens

Não há fotos publicadas para este contrato.

FL. Nº. 463
Ass. Ø

Acompanhamento de Operações

Setor Público

[Início](#) > [Filtro](#) > [Lista](#) > [Operação](#)

Operação Contratada

Objeto do Contrato

PRODUCAO DE UNIDADES HABITACIONAIS NA SEDE DO MUNICIPIO E EM VARIOS POVOADOS.

Tramitação

Comitê Gestor / Proposta	Análise de Risco	Negociação	Governança Interna	Governança Externa	Disponibilidade Orçamentária	Contratação	Execução	Pagamento
--------------------------	------------------	------------	--------------------	--------------------	------------------------------	-------------	----------	-----------

Legenda: Não Iniciado Em Andamento Concluído Cancelado Não se Aplica

Contrato: 0249531-18

SIAFI: 623343

SICONV: 0000000000

Município Beneficiado:
NOSSA SENHORA DAS DORES - SE

Contratado:
PM N S DS DORES

Programa/Ação:
HAB INT SOCIAL

Contratação: 30/04/2008

Carência: 31/12/2015

Investimento:
R\$ 538.624,74

Financiamento:
R\$ 493.100,00

Valor Liberado*:
R\$ 328.996,32

Percentual Obra/Serviço:
100,00%

Percentual informado Tomador Obra/Serviço:
0,00%

Previsão Obra/Serviço:

Situação Obra/Serviço:
CONCLUÍDA

Última Medição: 18/12/2014

PRESTAÇÃO DE CONTAS

Recebimento PCF/CAIXA:
17/07/2019

Aprovação CAIXA: 18/07/2019

Homologação SIAFI: 22/07/2019

Registro Aprovação SIAFI:
2019NS000821

Situação do Contrato:
Situação Normal

*Valor liberado na conta vinculada do Contrato, bloqueado no caso de pendências jurídicas ou técnicas (obras/serviços)


Galeria de Imagens

Não há fotos publicadas para este contrato.

VOLTAR

NOVA CONSULTA

LIBERAÇÃO



DECLARAÇÃO PARA FINS COMPROBATÓRIOS DE CAPACIDADE TÉCNICA

Declaro para quaisquer fins que o especialista em gestão de convênios André Soares Clementino, com escritório localizado na Av. Farmacêutica Cezartina Régis – Jabutiana – nº 35, Aracaju – Sergipe, portador do CPF 662.795.345.53, durante o período de 01.01.2019 a 11.12.2020, prestou serviços na gestão de convênios, contratos de repasse, conforme abaixo descrito, ao Município de Pinhão. Registramos que os serviços foram executados com qualidade e tempestividade, demonstrando capacidade técnica, presteza, urbanidade e celeridade na execução dos serviços contratados.

1. Detalhamento dos serviços contratados e prestados ao Município de Pinhão:

a) Cadastramento de servidores do município no Sistema de Convênios do Governo Federal (SICONV);

b) Realização das seguintes tarefas: inclusão de propostas/plano de trabalho, respostas à pareceres técnicos das propostas inseridas no sistema, realização de ajustes de plano de trabalho e realização de Termos aditivos de valor ou de prorrogação de prazo.

c) Capacitação de servidores para uso do SICONV, especificamente nas seguintes tarefas: inclusão de propostas/plano de trabalho, na resposta a pareceres técnicos das propostas inseridas e na realização de ajustes de planos de trabalho.

d) Capacitação de servidores para uso do SICONV, especificamente nas seguintes tarefas: inclusão de procedimentos licitatórios, de contratos com fornecedores/prestadores de serviços, de termos aditivos, de notas fiscais, processos de pagamentos, de informações sobre contrapartida, na emissão de relatórios, de pagamento via OBTV e na realização de prestação de contas, parcial e final.

e) Visitas técnicas junto às repartições dos órgãos federais localizadas em Sergipe, a exemplo da Superintendência da Caixa Econômica, Funasa, DICON, entre outros departamentos para tratar sobre os convênios em execução.

2. No quadro abaixo, segue detalhamento dos serviços realizados e aprovados pelos órgãos concedentes.



ESTADO DE SERGIPE
PREFEITURA DO MUNICÍPIO DE PINHÃO
Gabinete da Prefeita



CONVÊNIO/CONTRATOS DE REPASSE COM PRESTAÇÃO DE CONTAS REALIZADAS			
Nº DO CONVÊNIO/CONTRATE DE REPASSE	ÓRGÃO CONCEDENTE	OBJETO DA PROPOSTA	SITUAÇÃO DA PROPOSTA
CONTRATO DE REPASSE: 875205/2018 OPERAÇÃO: 1056549-70	MAPA	Aquisição de Patrulha Mecanizada	Prestação de Contas Iniciada por Antecipação, conforme comprovação em anexo.
CONTRATO DE REPASSE: 847827/2017 OPERAÇÃO: 1042304-00	Ministério das Cidades	Pavimentação de ruas	Prestação de Contas Iniciada por Antecipação, conforme comprovação em anexo.
CONTRATO DE REPASSE: 824418/2015	FUNASA	Promover ações de educação ambiental para gestão de resíduos sólidos com atividades preventivas e educativas em saúde ambiental	Prestação de Contas Aprovada, conforme comprovação em anexo.
CONTRATO DE REPASSE: 785150/2013	Ministério do Desenvolvimento Regional	Aquisição de dois Tratores e Implementos para Fortalecer a Atividade de Agricultores Familiares	Prestação de Contas Aprovada, conforme comprovação em anexo.
CONTRATO DE REPASSE: 785210/2013 OPERAÇÃO: 1005402-38	Ministério do Desenvolvimento Regional	Pavimentação de ruas	Prestação de Contas enviada para análise, conforme comprovação em anexo.



ESTADO DE SERGIPE
PREFEITURA DO MUNICÍPIO DE PINHÃO
Gabinete da Prefeita



À vista dos serviços acima detalhadamente expostos, contratados por este Município e realizados pelo André Soares Clementino, ATESTAMOS, com louvor, a sua capacidade técnica.

Pinhão, 14 de dezembro de 2020.



ANA ROSA DOS SANTOS COSTA OLIVEIRA
Prefeita Municipal

CARTÓRIO DO OFÍCIO ÚNICO DO DISTRITO DE PINHÃO-SE
Rua 05 de Abril, nº 46, Centro - Pinhão - Sergipe
Telefone: (79) 3333-1111

RECONHECIMENTO
Reconheço por semelhança a firma indicada de
ANA ROSA DOS SANTOS COSTA OLIVEIRA
PINHÃO/SE, 22 de dezembro de 2020. Dou fé.

ANDREANE SANTOS MARTINS (ESCREVENTE)

22/12/2020 10:52:02

Selo TJSE: 202029825004047, Acesso:
<https://www.tjse.jse.br/x/PQJ7DH>



**CARTÓRIO DO OFÍCIO
ÚNICO DE PINHÃO SE**
ANDREANE SANTOS MARTINS
Escrevente



ESTADO DE SERGIPE
PODER LEGISLATIVO
CÂMARA MUNICIPAL DE PINHÃO



FL. Nº. 468
Ass.

Ata da Sessão da Câmara de Vereadores do Município de Pinhão, Estado de Sergipe, especialmente convocada para empossar a Prefeita e Vice-prefeito eleitos no Pleito de 02 de outubro de 2016.

Às 17:30h (dezessete horas e trinta minutos) do dia primeiro de janeiro de dois mil e dezessete (01/01/2017), nesta cidade de Pinhão, Estado de Sergipe, situada na Praça Leandro Maciel, s/nº, compareceram os senhores: Ana Rosa dos Santos Costa Oliveira e José de Oliveira Chagas, Prefeita e Vice-Prefeito eleitos no pleito de 02 de outubro de 2016, a fim de prestarem o compromisso e tomarem posse, sob a presidência do Vereador Wanderson do Nascimento Silva, que após solicitar a apresentação dos Diplomas e declarações de bens que ficarão arquivados na Câmara Municipal de Pinhão/SE. Cumprida as demais formalidades da Sessão Solene de posse, tomou os eleitos o seguinte compromisso: "Prometo cumprir a Constituição Federal, a Constituição do Estado, a Lei Orgânica do Município, as Leis Emanadas deste Poder Legislativo, no fiel desempenho do mandato que o povo me conferiu, e prover quando a mim couber, o bem estar público e a prosperidade do Município". Finda a manifestação Individual, a Senhora Prefeita Ana Rosa dos Santos Costa Oliveira e o Vice-Prefeito José de Oliveira Chagas foram declarados empossados nos cargos para o período compreendido entre 1º (primeiro) de janeiro de 2017 até 31 (trinta e um) de dezembro de 2020. Em seguida, a Prefeita Ana Rosa dos Santos Costa Oliveira agradeceu a presença de todos e firmou compromisso com a população pinhãoense. E para constar lavrou-se a presente Ata com o Termo de Posse que vai assinado pelos empossados, Presidente da Câmara Municipal, demais membros da mesa diretora e representantes da população.

Pinhão/SE, em 01 de janeiro de 2017.

VÁLIDO SOMENTE COM O SELO DIGITAL DE FISCALIZAÇÃO

197

REGISTRO DE TÍTULOS E DOCUMENTOS
Registrado sob nº 464
do Livro B nº 04, Fls. 496
a referência a verdade e dbu fe.

03 JAN. 2017 Pinhão/SE

Cartório George Wallace
CARTORIO UNICO DO DISTRITO DE PINHAO SE

Wanderson do Nascimento Silva
Presidente

Bismarck Oliveira Chagas
Vice-presidente

Nelson Gil da Cruz Junior
1º Secretário

Cosme Rocha da Conceição
2º Secretário

Ana Rosa dos Santos Costa Oliveira
Ana Rosa dos Santos Costa Oliveira

Prefeita Empossada

Jose de Oliveira Chagas
Jose de Oliveira Chagas
Vice-Prefeito Empossado

FL. Nº 469
Ass. 0

TRIBUNAL DE JUSTIÇA
ESTADO DE SERGIPE
ENQUILTONADOS
TAXA: R\$ 91,22
FERRO: R\$ 18,24
P.C.O.: R\$ 1,00

~~Wendell Olyveira Peres~~
~~Antonio Rafael de~~

Roberto Martins da Conceição Rodrigues

Marinanda G. dos S. Costa

Carina Oliveira dos Santos

Kleber da Silva Costa

Lucas de Souza

Clotilde da Silva

Willington de Souza Santos

Arifan Mendes de Cruz

Sheila Rafaela de M. Silva

~~Yorandir~~

Wagner de Almeida B. Santos

~~Tenente~~

Francisco de Assis de Oliveira

Roberto de Jesus Pereira

Melina Carolina de O. Chagas

Paulo Roberto dos Santos Nascimento

Paulo Roberto dos Santos Nascimento

Antonio de Souza

David Santana de Jesus

Selo Digital de Fiscalização
Tribunal de Justiça de Sergipe
Ofício Único do Distrito de Pinhão -
03/01/2017 - 10:59:51
Selo TJSE: 201729625000023
Acesse www.tjse.jus.br/x/76XJ7G

VÁLIDO SOMENTE COM O SELO
DIGITAL DE FISCALIZAÇÃO

REGISTRO DE TÍTULOS E DOCUMENTOS
Registrado sob nº 2017
do Livro 8 nº 24 Fis. 206
O ret. é verdadeiro e dou fe.
03 JAN. 2017 Pinhão/SE
Fiscalizada no Selo Cartório original na copia autenticada do documento
 George Wallace Pinheiro Góes - TITULAR
 Maíssia Mendonça Góes - ESCRIVÃO SUBSTITUIVA
VÁLIDO SOMENTE COM O SELO DE AUTENTICIDADE

CARTÓRIO GEORGE WALLACE
OFÍCIO ÚNICO DO DISTRITO DE PINHÃO/SE

GEORGE WALLACE
UNICO DE PINHÃO
Sergipe
Pinheiro Góes
Tribunal de Justiça de Sergipe

Guia nº: 2484000004

FLNº 470
Ass. a



Procurador Adjunto
ALÍCIO DA 7ª ZONA ELEITORAL

A D^{ra}. LÍDIA SANTOS MIZIERO, (proferente) da Junta Eleitoral, no uso das atribuições que lhe confere o artigo 215 do Código Eleitoral (Lei nº 4.737, de 15 de julho de 1965), em razão deste e considerando seu mandato das Eleições de 2 de outubro de 2016, aquelas eleições da PREFEITURA [?] a

ALÍCIA FROSTHA DOS SANTOS CIAMBA OLIVEIRA

(entulhada pelo) em comparecimento UNIDOS PELA CIDADANIA (PP) / 12.470T / 20.475C / 31.494G / 44.324L / 45.475H / 90.770B) com 2.489 votos preferenciais de total de 4.654 votos válidos, conforme Ata Geral das Eleições

Procurador Adjunto
LÍDIA SANTOS MIZIERO
Juíza Eleitoral



www.tre-rs.jus.br



Tribunal Regional Eleitoral



Modalidade Contrato de Repasse Enviada para mandatária? Sim Situação no SIAFI Enviado para o SIAFI - 2013NS004812

Situação de Contratação Atual	Normal		
Situação	Em execução		
	Empenhado	sim Publicação	Publicado
Número do Convênio	783214/2013	Número da Proposta	036252/2013
Número Interno do Órgão	36252/2013		
Número do Processo	036252/2013		

Lista de Documentos Digitalizados

Nome Arquivo	Data Upload	
Of. 238-2015 - Pinhão.pdf	01/04/2015	Baixar
AR PINHÃO RAP 2013 2014.pdf	13/04/2015	Baixar
TAd 1004033-912013 OINHÃO.pdf	10/04/2018	Baixar
TA-Vig-Pinhão-783214.pdf	12/03/2020	Baixar
OF 454 2020 - PM Pinhao - 1004033-91 - Ex-Ofício de Vigencia.pdf	04/05/2020	Baixar
TA CR 783214.pdf	02/09/2019	Baixar
Pinhão 1004033-91_2013-SICONV 783214.pdf	03/02/2015	Baixar

Proponente CNPJ 13.100.680/0001-67 - MUNICIPIO DE PINHAO

[Detalhar](#)

Executores

Nenhum registro foi encontrado.

Fundamento Legal Decreto 6170/07

Órgão 51000 - MINISTERIO DO ESPORTE

O Município de Pinhão está inserido no semi-árido sergipano, situado a 80Km de Aracaju, capital do Estado de Sergipe, tem uma população estimada de 5.973 habitantes. Sua economia depende do turismo, agricultura e indústria de laticínios. A Prefeitura Municipal de Pinhão, tem o objetivo de incentivar a prática do esporte, para tanto, é necessário proporcionar às crianças e aos jovens de nosso Município, um espaço diferenciado para prática de esportes e para a integração da comunidade, valorizando e possibilitando a criação de novos esportistas no município. As atividades esportivas exercem um grande atrativo no público jovem, incentivando competições, torneios e intercâmbios com outras cidades, estimulando assim, a participação da população, proporcionando através da prática de esportes, benefícios como a possibilidade da criação de projetos esportivos para integrar a população, também irá propiciar outros projetos como apresentações artísticas e culturais do município em seu espaço. Com a Construção da Quadra de Esportes no assentamento Vaza Barris, os jovens do município se sentirão mais entusiasmados para a prática esportiva, buscando saúde e qualidade de vida, pois terão a sua disposição um local com maior segurança e qualidade para a prática esportiva. É intrínseca a importância deste projeto para o Município de Pinhão como um todo, é um projeto que só tem a beneficiar a população atual e também a futura e é por isso que a Prefeitura vem através deste projeto buscar apoio financeiro junto a este Ministério. Este recurso é oriundo de emenda parlamentar nº22460006 do Senador Antônio Carlos Valadares.

Categorias

Objeto do Convênio Construção de Quadra de Esportes no Assentamento Vaza Barris.

Capacidade Técnica e Gerencial

Declaro para os devidos fins, que o nosso município possui em seu quadro funcional, servidores com Capacidade Técnica e Gerencial em fazer a gestão e execução do objeto da Proposta.

Arquivos Anexos - Capacidade Técnica e Gerencial

Nenhum registro foi encontrado.

OBTV

Opera por OBTV

Sim

Permite OBTV do tipo "OBTV para o Convênio".

Não

Dados Bancários

Banco CAIXA ECONOMICA FEDERAL

Agência 2178-8

Conta

0036471258



Situação

Conta Regularizada

Data da Última
Modificação

14/08/2014 00:00:00

Descrição

A instituição bancária informou a regularização da conta do convênio e a mesma está pronta para ser movimentada.

Datas

Data da Proposta	20/06/2013
Data Assinatura	17/12/2013
Convênio publicado no DOU em	27/12/2013
Data Início de Vigência	17/12/2013
Data Término de Vigência Atual	30/07/2021
Data Limite de Prestação de Contas	28/09/2021

Valores

R\$ 250.000,00 Valor Global
R\$ 243.750,00 Valor de Repasse
R\$ 6.250,00 Valor da Contrapartida
R\$ 6.250,00 Valor Contrapartida Financeira
R\$ 0,00 Valor Contrapartida Bens e Serviços
R\$ 0,00 Valor de Rendimentos de Aplicação

Anexos de comprovação da contrapartida

Nenhum registro foi encontrado.

Cronograma orçamentário do valor do repasse

Ano	Valor (R\$)
2013	R\$ 243.750,00



Modalidade Contrato de Repasse Enviada para mandatária? Sim Situação no SIAFI

Situação de Contratação Atual	Normal		
Situação	Em execução		
	Empenhado	Sim Publicação	Publicado
Número do Convênio	790224/2013		Número da Proposta 060797/2013
Número Interno do Órgão	60797/2013		
Número do Processo	0607972013		

Lista de Documentos Digitalizados

Nome Arquivo	Data Upload
Of. 238-2015 - Pinhão.pdf	01/04/2015 Baixar
AR PINHÃO RAP 2013 2014.pdf	13/04/2015 Baixar
DOU VIG CT 1008436-852013 PINHAO.pdf	10/04/2018 Baixar
TAd 1008436-852013 PINHAO.pdf	10/04/2018 Baixar
Ofício do Município_Autorização do Coordenador_Termo Aditivo_Publicacao DOU_Prorrogação de Vigência.pdf	30/12/2019 Baixar
OF 456 2020 - PM Pinhao - 1008436-85 - Ex-Ofício de Vigencia.pdf	04/05/2020 Baixar
DOU Pinhão.pdf	28/02/2019 Baixar
Autorização da Coordenação Aceltando_Autorizando pendências da Licitação TP 01 15.pdf	15/07/2020 Baixar
Pinhão 1008436-85_2013-SICONV 790224.pdf	03/02/2015 Baixar
Proponente	CNPJ 13.100.680/0001-67 - MUNICIPIO DE PINHAO Detalhar


Executores

Nenhum registro foi encontrado.

Fundamento Legal	Decreto 6170/07
Órgão	22000 - MINISTERIO DA AGRICULTURA, PECUARIA E ABASTECIMENTO

Justificativa

O Município de Pinhão está inserido no sertão sergipano. Em região subdesenvolvida, cuja atividade é agricultura e pecuária, tem uma população estimada de 5.973 habitantes, sendo 2.654 rural e 3.319 urbana. IDH 0,583 possui uma área de 157,19 km², o município conta com 13 associações de produtores rurais, sua principais culturas é o Milho 6.000/ha - 41.580T e o Feijão 300/ha - 108T, dentre as criações se destaca o bovino 4.288/c, Caprinos 110/c, Ovinos 1.250/c e Aves 5.000/c que gera uma produção de carne 20, leite 211, Queijo 003 e mel 02 a ara de pastagem existente é de 10.000/Ha, possui ainda duas manteigueiras, produção de derivados do leite, é reutilizado os recursos Naturais como adubo fortalecendo o solo, 70% da mata ciliar do Rio vaza Barris que passa em nosso Município encontra-se em um estado de conservação razoável, os mananciais também estão preservados igualmente as nascentes, aproximadamente 2000/ha de solo se encontram degradados devido a seca ocorrida nesses dois anos junto ao cultivo extensivo através da monocultura, neste município não existe áreas com erosões satisfatórias, as técnicas adotadas para conservação do solo e água é o plantio direto, rotação de cultura, análise de solo, correção de solo, plantio com curva de nível e etc, contudo o índice de desmatamento é baixo devido a fiscalização intensa dos órgãos responsáveis. As medidas preventivas adotadas para uso racional de agrotóxicos é através de Assistência técnica prestada por Eng. Agrônomos, Tec em agropecuária, em dagro e etc. Para fortalecer o crescimento sócio econômico que seja capaz de evitar a migração de sua população, como o Ministério da Agricultura Pecuária e Abastecimento apoia a infraestrutura dos pequenos produtores rurais, visando melhorias na qualidade de vida para o município estima-se atender a 2.654 produtores Rurais direta e indiretamente, tendo por objetivo mais amplo definir o processo de desenvolvimento local, a partir do entendimento dos aspectos políticos, sociais, econômicos, administrativos, turísticos e ambientais, que determinam sua evolução e contribuam para a ocupação do seu espaço é que estamos objetivando a Reforma do Mercado Municipal. Estabelecendo, a partir do conhecimento do potencial do Município, revelado por meio da elaboração de melhorias na pecuária e agricultura familiar, estratégias que orientam a adoção de providências concretas, para se atingir os resultados pretendidos com a otenção do específico objeto para o crescimento e desenvolvimento no nosso município através da Reforma do Mercado Municipal. Como na maioria dos municípios brasileiros, as atividades das feiras se concentram nos arredores dos mercados municipais, o que facilita a interação entre os vendedores livres provenientes das atividades agrícolas e os feirantes dos



mercados. Funcionando como extensão da feira livre e atuando como uma das principais fontes de economia do município, o mercado municipal de Pinhão se encontra em estado avançado de deterioração das suas instalações, o que coloca em risco a vida dos comerciantes, dos fregueses locais e da população deste município. Diante do exposto, é fato inconteste e gritante a necessidade urgente de Reforma do Mercado Municipal do Município de Pinhão, que além de garantir a integridade física de todos os feirantes e fregueses irá conferir a eles maior segurança e dignidade, além de impulsionar a economia local com o implemento da geração de emprego e renda. O recurso deste objeto será oriundo da Emenda Parlamentar de nº29080005 do Senador Eduardo Amorim.

Objeto do Convênio	Reforma do Mercado do Município de Pinhão/SE.
Capacidade Técnica e Gerencial	Declaro para os devidos fins que se fizeram necessários que o Município de Pinhão, Estado de Sergipe, pessoa jurídica de direito público, inscrito no CNPJ nº 13.100.680/0001-67, com sede na TV Municipal, 05, Centro, CEP 49.517-000, possui em nosso quadro de funcionários profissionais com qualificação técnica e gerencial para o acompanhamento do objeto ora pleiteado.

Arquivos Anexos - Capacidade Técnica e Gerencial

Nenhum registro foi encontrado

OBTV

Opera por OBTV	Sim	Permite OBTV do tipo "OBTV para o Conveniente"	Não
----------------	-----	--	-----

Dados Bancários

Banco	CAIXA ECONOMICA FEDERAL		
Agência	2176-8	Conta	0066471318
Situação	Conta Regularizada	Data da Última Modificação	16/06/2016 00:00:00
Descrição	A instituição bancária informou a regularização da conta do convênio e a mesma está pronta para ser movimentada.		

Datas [Ver Histórico Datas](#)

Data da Proposta	19/09/2013
Data Assinatura	17/12/2013
Convênio publicado no DOU em	27/12/2013
Data início de vigência	17/12/2013
Data Término da Vigência Atual	28/08/2021
Data Limite p/ Prestação de Contas	27/10/2021

Valores


R\$ 338.500,00	Valor Global
R\$ 331.500,00	Valor de Repasse
R\$ 7.000,00	Valor da Contrapartida
R\$ 7.000,00	Valor Contrapartida Financeira
R\$ 0,00	Valor Contrapartida Bens e Serviços
R\$ 0,00	Valor de Rendimentos de Aplicação

Anexos de comprovação da contrapartida

Nenhum registro foi encontrado.

Cronograma orçamentário do valor do repasse

Ano	Valor (R\$)
2013	R\$ 331.500,00



Modalidade **Contrato de Repasse.** Enviada para mandatária? **Sim** Situação no SIAFI **Enviado para o SIAFI - 2017NS007407**

Situação de Contratação Atual	Normal		
Situação	Em execução		
	Empenhado	sim Publicação	Publicado
Número do Convênio	818625/2015	Numero da Proposta	023303/2015
Número Interno do Órgão	23303/2015		
Número do Processo	0233032015		

Lista de Documentos Digitalizados

Nome Arquivo	Data Upload	
PINHÃO - CT 1025063-79_2015 - SICONV 818625.pdf	21/07/2016	Baixar
Cromprovante de Recebimento.pdf	04/05/2020	Baixar
Comprovante de Recebimento 2.pdf	04/05/2020	Baixar
OF 422 Crédito de Recursos.pdf	04/05/2020	Baixar
OF 461 2020 - PM Pinhao - 1025063-79 - Ex-Ofício de Vigencia.pdf	04/05/2020	Baixar
Proponente	CNPJ 13.100.680/0001-67 - MUNICIPIO DE PINHAO Detalhar	

Executores

Nenhum registro foi encontrado.

Fundamento Legal	Decreto 6170/07
Órgão	51000 - MINISTERIO DO ESPORTE

O município de Pinhão situa-se a 81 km de Aracaju, capital do Estado de Sergipe, com população de 6.380 habitantes, segundo IBGE 2010. Dentro deste total, na faixa de 15 a 39 anos, temos 2.430 habitantes. O seu IDHM 2010 (Índice de Desenvolvimento Humano Municipal) é de 0,583. Sua economia é frágil, dependente da agricultura. No ano de 2012, o ensino fundamental teve 1.082 matrículas realizadas e o ensino médio 300 matrículas. É objetivando uma melhoria na vida da população pinhãoense, principalmente de jovens e adultos que estão sem nenhuma perspectiva de vida e vagam pelas ruas da cidade sem ocupação fora do período de aula, que pleiteamos a construção do campo de futebol na sede do município de Pinhão, que para o nosso pequeno município será um marco social e econômico. A construção de um campo de futebol é deveras importante para a prática de um esporte que mesmo não tendo a sua origem no Brasil, tornou-se uma das paixões nacionais. O futebol é sem sombra de dúvida o esporte mais praticado no Brasil. O esporte tornou-se elemento marcante da cultura nacional e até mesmo pessoas que sequer acompanham ou praticam a modalidade utilizam expressões como chute, pisar na bola e outras em ocasiões fora do contexto do futebol, demonstrando a influência que esse esporte possui. O Brasil é uma das maiores potências do futebol mundial, detendo a maior quantidade de prêmios, tendo conquistado a Copa do Mundo em cinco oportunidades e mais outros títulos importantes, além de exportar atletas para o exterior. Interessante para nós é saber que a prática desse esporte tão amado por todos era restrita à elite brasileira, restando às camadas mais pobres da população apenas a oportunidade de assistir. Contudo, o nosso interesse é demonstrar a importância da difusão e socialização desse esporte tão amado e tão nosso. Ele oferecerá à comunidade de Pinhão a assistência social e integração. Temos em evidência vários jogadores de infância pobre e que por meio do esporte, conseguiram transformar a sua história. Contudo, nos perguntamos: como podem ser contemplados com os benefícios já narrados se não possuem um espaço físico para isso? Com a construção do campo de futebol na sede do município de Pinhão, o benefício social será certo e economicamente falando será muito proveitoso para o nosso município, pois poderemos estimular a realização de competições esportivas e possibilitar o surgimento de novos atletas.

Categorias	
Objeto do Convênio	Construção de um campo de futebol na Sede do município de Pinhão.
Capacidade Técnica e Gerencial	Declaramos para os devidos fins junto ao Ministério do Esporte que Prefeitura Municipal de Pinhão/SE, declara dispor em seu quadro de funcionários profissionais devidamente habilitados com capacidade técnica e gerencial para realização do objeto.

Arquivos Anexos - Capacidade Técnica e Gerencial

Nome Arquivo	Data Upload
--------------	-------------



Nome Arquivo	Date Upload
Decl.Capac.Téc.Campo.Pinhão.PDF	10/07/2015

[Baixar](#)

OBTV

Opera por OBTV	Sim	Permite OBTV do tipo "OBTV para o Convênio"	Não
----------------	-----	---	-----

Dados Bancários

Banco	CAIXA ECONOMICA FEDERAL		
Agência	2176-8	Conta	0066471482
Situação	Conta Regularizada	Data da Última Modificação	19/10/2016 00:00:00
Descrição	A instituição bancária informou a regularização da conta do convênio e a mesma está pronta para ser movimentada.		

Datas [Ver Historico Datas](#)

Data da Proposta	30/06/2015
Data Assinatura	31/12/2015
Convênio publicado no DOU em	11/01/2016
Data Inicio de Vigência	31/12/2015
Data Término de Vigência Atual	31/12/2020
Data Limite p/ Prestação de Contas	01/03/2021

Valores

R\$ 683.200,00	Valor Global
R\$ 682.500,00	Valor de Repasse
R\$ 700,00	Valor da Contrapartida
R\$ 700,00	Valor Contrapartida Financeira
R\$ 0,00	Valor Contrapartida Bens e Serviços
R\$ 0,00	Valor de Rendimentos de Aplicação

Anexos de comprovação da contrapartida

Nome	Baixar Contrapartida
Decl.Org.Campo.Pinhão.PDF	

Cronograma orçamentário do valor do repasse

Ano	Valor (R\$)
2015	R\$ 682.500,00



Modalidade Contrato de Repasse. Enviada para mandatária? Sim Situação no SIAFI Enviado para o SIAFI - 2016NS000255

Situação de Contratação Atual	Normal		
Situação	Em execução		
	Empenhado	Sim Publicação	Publicado
Número do Convênio	823192/2015	Número da Proposta	023873/2015
Número Interno do Órgão	23873/2015		
Número do Processo	0238732015		

Lista de Documentos Digitalizados

Nome Arquivo	Data Upload	
PINHÃO - CT 1026839-54_2015 - SICONV 823192.pdf	21/07/2016	Baixar
OF 462 2020 - PM Pinhao - 1026839-54 - Ex-Ofício de Vigencia.pdf	04/05/2020	Baixar
Autorização do Coordenador para emitir AIO.pdf	10/06/2020	Baixar
OF 671 2020 - PM Pinhao - 1026839-54 - Ofício de Autorizacao de Inicio de Objeto.pdf	10/06/2020	Baixar
SIARG Fechada.pdf	24/09/2020	Baixar
Proponente	CNPJ 13.100.680/0001-67 - MUNICIPIO DE PINHAO Detalhar	

Executores

Nenhum registro foi encontrado.

Fundamento Legal	Decreto 6170/07
Órgão	22000 - MINISTERIO DA AGRICULTURA, PECUARIA E ABASTECIMENTO

Justificativa

O Município de Pinhão está inserido no sertão sergipano. Em região subdesenvolvida, cuja atividade é agricultura e pecuária, tem uma população estimada de 5.973 habitantes, sendo 2.654 rural e 3.319 urbana, IDH 0,583 possui uma área de 157,19 km², o município conta com 13 associações de produtores rurais, sua principais culturas é o Milho 6.000/ha - 41.580T e o Feijão 300/ha - 108T, dentre as criações se destaca o bovino 4.288/c, Caprinos 110/c, Ovinos 1.250/c e Aves 5.000/c que gera uma produção de carne 20, leite 211, Queijo 003 e mel 02 a ara da pastagem existente é de 10.000/Ha, possui ainda duas manteigueiras, produção de derivados do leite, é reutilizado os recursos Naturais como adubo fortalecendo o solo, 70% da mata ciliar do Rio vaza Barris que passa em nosso. Para fortalecer o crescimento sócio econômico que seja capaz de evitar a migração de sua população, como o Ministério da Agricultura Pecuária e Abastecimento apoia a infraestrutura dos pequenos produtores rurais, visando melhorias na qualidade de vida para o município estima-se atender a 2.654 produtores Rurais direta e indiretamente, tendo por objetivo mais amplo definir o processo de desenvolvimento local, a partir do entendimento dos aspectos políticos, sociais, econômicos, administrativos, turísticos e ambientais, que determinam sua evolução e contribuam para a ocupação do seu espaço é que estamos objetivando a Reforma do Mercado Municipal 2ª Etapa complementando a proposta de nº 060797/2013. Estabelecendo, a partir do conhecimento do potencial do Município, revelado por meio da elaboração de melhorias na pecuária e agricultura familiar, estratégias que orientam a adoção de providências concretas, para se atingir os resultados pretendidos com a obtenção do específico objeto para o crescimento e desenvolvimento no nosso município através da Reforma do Mercado Municipal. Como na maioria dos municípios brasileiros, as atividades das feiras se concentram nos arredores dos mercados municipais, o que facilita a interação entre os vendedores livres provenientes das atividades agrícolas e os feirantes dos mercados. Funcionando como extensão da feira livre e atuando como uma das principais fontes de economia do município, o mercado municipal de Pinhão se encontra em estado avançado de deterioração das suas instalações, o que coloca em risco a vida dos comerciantes, dos fregueses locais e da população deste município. Na 1ª etapa será priorizado a reforma de 2(dois) pavilhões e a 2ª etapa 1 pavilhão e toda a fachada externa do Mercado. Diante do exposto, a necessidade de Reforma do Mercado Municipal do Município de Pinhão, que além de garantir a integridade física de todos os feirantes e fregueses irá conferir a eles maior segurança e dignidade, além de impulsionar a economia local com o implemento da geração de emprego e renda. O recurso deste objeto será oriundo da Emenda Parlamentar de nº22460004, do Senador Antonio Carlos Valadares.

Categorias	
Objeto do Convênio	2ª Etapa da Reforma do Mercado do Município de Pinhão/SE
Capacidade Técnica e Gerencial	O município de Pinhão/SE possui capacidade Técnica e Gerencial para gestão deste



convênio.

Arquivos Anexos - Capacidade Técnica e Gerenciais

Nome Arquivo	Data Upload	
Decl.Cap.Téc.Mercado.Pinhão.PDF	10/07/2015	Baixar

OBTV

Opera por OBTV	Sim	Permite OBTV do tipo "OBTV para o Convênio"	Não

Dados Bancários

Banco	CAIXA ECONOMICA FEDERAL		
Agência	2176-8	Conta	0036471504
Situação	Conta Regularizada	Data de Última Modificação	19/10/2016 00:00:00
Descrição	A instituição bancária informou a regularização da conta do convênio e a mesma está pronta para ser movimentada.		

Datas [Ver Historico Datas](#)

Data da Proposta	02/07/2015
Data Assinatura	31/12/2015
Convênio publicado no DOU em	14/01/2016
Data Inicio de Vigência	31/12/2015
Data Término de Vigência Atual	31/12/2020
Data Limite p/ Prestação de Contas	01/03/2021

Valores

R\$ 537.250,00	Valor Global
R\$ 536.515,20	Valor de Repasse
R\$ 734,80	Valor da Contrapartida
R\$ 734,80	Valor Contrapartida Financeira
R\$ 0,00	Valor Contrapartida Bens e Serviços
R\$ 0,00	Valor de Rendimentos de Aplicação

Anexos de comprovação da contrapartida

Nome	
Decl.Orç.Mercado.Pinhão.PDF	Baixar Contrapartida

Cronograma orçamentário do valor do repasse

Ano	Valor (R\$)
2015	R\$ 536.515,20



Modalidade Contrato de Repasse. Enviada para mandatária? Sim Situação no SIAFI Enviado para o SIAFI - 2019NS024450

Situação de Contratação Atual	Normal		
Situação	Em execução		
	Empenhado	Sim Publicação	Publicado
Número do Convênio	829182/2016		Número da Proposta 007670/2016
Número Interno do Órgão	07670/2016		
Número do Processo	0076702016		

Lista de Documentos Digitalizados

Nome Arquivo	Data Upload	
pin829182.pdf	20/10/2017	Baixar
DOU170117.pdf	20/10/2017	Baixar
Oficio 210.pdf	16/12/2016	Baixar
PUBLICACAO DOU.pdf	09/02/2017	Baixar
1030332-50.pdf	15/02/2017	Baixar
Justificativa MCIDADES Pinhão.pdf	03/12/2018	Baixar
Termo Aditivo_Publicacao DOU_Tarifa_AUMENTO DE CP.pdf	11/03/2020	Baixar
OF 215 - AIO.pdf	11/03/2020	Baixar

Proponente CNPJ 13.100.680/0001-67 - MUNICIPIO DE PINHAO

[Detalhar](#)

Executores

Nenhum registro foi encontrado.

Fundamento Legal Decreto 6170/07

Órgão 56000 - MINISTERIO DAS CIDADES

Justificativa

O Município de Pinhão está inserido no semi-árido sergipano, situado a 80Km de Aracaju, capital do Estado de Sergipe, tem uma população estimada de 5.973,00 habitantes. Sua economia depende do turismo, agricultura e indústria de laticínios. Destaca-se pela festa do Padroeiro, Emancipação Política, festejos juninos e natal. O Município tem belezas naturais, dentre elas a cachoeira do rio vaza barris, com uma extensa área verde, muito visitada por turistas e moradores de cidades circunvizinhas. O município promove no decorrer do ano várias festividades, dentre elas a festa de Emancipação Política já é tradição e atrai em média 15.000 pessoas todos os anos. A implantação do objeto pleiteado Reforma da praça na sede do município, visa prover o município de infraestrutura adequada para expansão da atividade turística e melhoria dos produtos e serviços ofertados. É importante ressaltar que o objeto em questão é de interesse para o município, tendo em vista que, os resultados esperados com a implantação do objeto compreendem dotar o município desta importante infraestrutura, melhorando a qualidade de vida da população. Acreditamos no objeto porque ele trará uma nova visão da cidade. A Reforma da praça é importante para o uso da população, que dotará de um espaço adequado para momentos de lazer, servido de ponto de encontro de famílias. Além disso, serão realizadas nesta praça, festividades municipais, atraindo turistas de toda a região. Não sendo agradável a situação em que se encontra atualmente não agregando nenhuma beleza. Por todo exposto é clara a necessidade de se alcançar o objeto ora pleiteado.

Categorias

Objeto do Convênio Reforma de Praça na sede do município de Pinhão/SE

Capacidade Técnica e Gerencial O município possui capacidade Técnica e Gerencial para execução do objeto deste convênio

Arquivos Anexos - Capacidade Técnica e Gerencial

Nome Arquivo	Data Upload	
Declaração de capacidade Técnica.PDF	10/03/2016	Baixar

OBTV

Opera por OBTV

Sim

Permite OBTV do tipo "OBTV para o Conveniente"

Não

Dados Bancários

Banco CAIXA ECONOMICA FEDERAL



Agência	2176-8	Conta	0066471539
Situação	Conta Regularizada	Data de Última Modificação	14/09/2020 00:00:00
Descrição	A instituição bancária informou a regularização da conta do convênio e a mesma está pronta para ser movimentada.		

Datas [Ver Historico Datas](#)

Data da Proposta	08/03/2016
Data Assinatura	30/12/2016
Convênio publicado no DOU em	17/01/2017
Data Início de Vigência	30/12/2016
Data Término de Vigência Atual	30/04/2021
Data Limite p/ Prestação de Contas	29/06/2021

Valores [Ver Historico Valores](#)

R\$ 399.910,12 Valor Global
R\$ 394.200,00 Valor de Repasse
R\$ 5.710,12 Valor da Contrapartida
R\$ 5.710,12 Valor Contrapartida Financeira
R\$ 0,00 Valor Contrapartida Bens e Serviços
R\$ 0,00 Valor de Rendimentos de Aplicação

Anexos de comprovação da contrapartida

Nome	
Declaração de Contrapartida PDF	Baixar Contrapartida

Cronograma orçamentário do valor do repasse

Ano	Valor (R\$)
2016	R\$ 394.200,00



CONVÊNIOS/CONTRATOS DE REPASSE PRESTAÇÃO DE CONTAS REALIZADA







Modalidade Contrato de Repasse Enviada para mandatária? Sim Situação no SIAFI Enviado para o SIAFI - 2013NS017423

Situação de Contratação Atual	Normal		
Situação	Prestação de Contas em Complementação		
	Empenhado	Sim Publicação	Publicado
Número do Convênio	785210/2013	Número da Proposta	036267/2013
Número Interno do Órgão	36267/2013		
Número do Processo	036267/2013		

Lista de Documentos Digitalizados

Nome Arquivo	Data Upload	
Of. 238-2015 - Pinhão.pdf	01/04/2015	Baixar
AR PINHÃO RAP 2013 2014.pdf	13/04/2015	Baixar
PINHÃO 1005402-38.pdf	06/10/2015	Baixar
SPA PINHÃO 1005402-38-1.pdf	14/10/2015	Baixar
Pinhão 1005402-38_2013-SICONV 785210.pdf	03/02/2015	Baixar

Proponente CNPJ 13.100.680/0001-67 - MUNICIPIO DE PINHAO [Detalhar](#)

Executores

Nenhum registro foi encontrado.

Fundamento Legal Decreto 6170/07
Órgão 56000 - MINISTÉRIO DAS CIDADES

Justificativa

O Município de Pinhão está inserido no sertão sergipano. Em região subdesenvolvida, cuja atividade é a agricultura, tem uma população estimada de 5.973 habitantes. A Prefeitura Municipal não tem um retorno financeiro favorável, tendo o FPM como sua principal fonte de recursos. O objeto dessa proposta é a pavimentação das ruas do Município de Pinhão, com a finalidade de proporcionar a população vias públicas pavimentadas. O Município ainda possui muitas ruas de terra baldia, foco de propagação de doenças, como asma, bronquite e alergias, em consequência da grande quantidade de poeira gerada. Este Município é carente de política de desenvolvimento urbano. O pleito proposto tem como finalidade proporcionar melhores condições de vida às famílias, alvo do Programa de Apoio a Política Nacional de Desenvolvimento Urbano, com o objetivo de ações de infraestrutura urbana, através da execução das obras de pavimentação propostas. As obras a serem realizadas correspondem aos múltiplos anseios da população e irá atingir os padrões de urbanidade, incluindo todos os moradores indistintamente. Objetivo Geral - apoiar a Política de Desenvolvimento Urbano com ações voltadas para a infraestrutura urbana, integrada às necessidades da população. Objetivos Específicos - diminuir a situação de risco à saúde da população; Proporcionar um ambiente saudável a comunidade, visando o bem estar de todos no seu local de convivência. EMENDA INDIVIDUAL Nº 24620005 DO DEPUTADO FEDERAL Valadares Filho.

Categorias

Objeto do Convênio Pavimentação de ruas no Município de Pinhão.
Capacidade Técnica e Gerencial Declaro para os devidos fins, que o Município de Pinhão possui em seu quadro funcional servidores com Capacidade Técnica e Gerencial em fazer a gestão e execução da Pavimentação de Ruas no Município, objeto desta proposta.

Arquivos Anexos - Capacidade Técnica e Gerencial


Nenhum registro foi encontrado.

OBTV

Opera por OBTV Sim Permite OBTV do tipo "OBTV para o Convênio" Não

Dados Bancários

Banco CAIXA ECONOMICA FEDERAL
Agência 2176-6 Conta 0066471296
Situação Conta Regularizada Data da Última Modificação 14/03/2016 00:00:00
Descrição A instituição bancária informou a regularização da conta do convênio e a mesma está pronta para ser movimentada.



Datas [Ver Historico Datas](#)

Data da Proposta	20/06/2013
Data Assinatura	17/12/2013
Convênio publicado no DOU em	27/12/2013
Data Inicio de Vigência	17/12/2013
Data Término de Vigência Atual	31/12/2018
Data Limite de Prestação de Contas	31/03/2020

Valores


R\$ 493.100,00 Valor Global
R\$ 493.100,00 Valor de Repasse
R\$ 0,00 Valor da Contrapartida
 R\$ 0,00 Valor Contrapartida Financeira
 R\$ 0,00 Valor Contrapartida Bens e Serviços
R\$ 0,00 Valor de Rendimentos de Aplicação

Anexos de comprovação da contrapartida

Nenhum registro foi encontrado.

Cronograma orçamentário do valor do repasse

Ano	Valor (R\$)
2013	R\$ 493.100,00



Modalidade	Convênio	Situação no SIAFI	Enviado para o SIAFI - 2014NS000016
Situação de Contratação Atual	Normal		
Situação	Prestação de Contas Aprovada		
	Empenhado	simPublicação	Publicado
Número do Convênio	785150/2013	Número da Proposta	036247/2013
Número Interno do Órgão	00050/2013		
Número do Processo	59250.000091/2013-15		

Lista de Documentos Digitalizados

Nome Arquivo	Data Upload	
DOU 08JAN2014 - SEÇÃO 01 - PG 39.pdf	30/01/2014	Baixar
785150_2013.pdf	30/01/2014	Baixar
Termo de Compromisso - Município de Pinhão.pdf	30/01/2014	Baixar
Proponente	CNPJ 13.100.680/0001-67 - MUNICIPIO DE PINHAO Detalhar	

Executores

Nenhum registro foi encontrado.

Fundamento Legal	Dec 6.170/2007 e Port. 507/2011
Órgão	53000 - MINISTERIO DO DESENVOLVIMENTO REGIONAL

Justificativa

O Município de Pinhão está inserido no sertão sergipano. Em região subdesenvolvida, cuja atividade é a agricultura, tem uma população estimada de 5.973 habitantes, para fortalecer o crescimento sócio econômico que seja capaz de evitar a migração de sua população. Visando melhorias na qualidade de vida para o município e sua população, tendo por objetivo mais amplo definir o processo de desenvolvimento local, a partir do entendimento dos aspectos políticos, sociais, econômicos, administrativos, turísticos e ambientais, que determinam sua evolução e contribuam para a ocupação do seu espaço é que estamos objetivando a aquisição de tratores e implementos. Estabelecendo, a partir do conhecimento do potencial do Município, revelado por meio da elaboração de melhorias na agricultura familiar, estratégias que orientam a adoção de providências concretas, para se atingir os resultados pretendidos com a obtenção do específico objeto para o crescimento e desenvolvimento da agricultura no nosso município através dos tratores e implementos perseguidos por esta proposta. Assim, é o apoio a infraestrutura sendo um instrumento simultaneamente técnico e político, ou seja, trata-se de um trabalho de efetiva intervenção na realidade do Município no sentido de criar, junto à população, condições para o exercício de uma administração planejada visando oferecer uma nova perspectiva de crescimento e avanço nas atividades agrícolas. Isto significa viabilizar a utilização dos recursos, de forma sistemática, pelos dirigentes municipais. Significa também que as melhorias na agricultura de pequenos produtores rurais deve ser um momento de mobilização e articulação de força em prol do desenvolvimento municipal, o que requer, necessariamente, a criação de canais sistemática entre o setor público, o setor privado e a população, seja de base territorial, como as associações de bairro, seja de caráter setorial. Nesse sentido, considera-se que o diagnóstico de projetos considerados estruturantes não apenas do ponto de vista físico-territorial. Desta forma além de garantir o desenvolvimento da agricultura familiar aos pequenos produtores rurais, certamente elevará a melhoria na qualidade de vida através do desenvolvimento agropecuário neste município. Diante disto informamos a importância de tratores para nosso município. A aquisição dos objetos pleiteados tem por finalidade propiciar ao agricultor o acesso a instrumentos que facilitem a sua subsistência uma vez que os tratores e implementos servirão para arar e tombar a terra para o plantio transporte de insumos e escoamento da produção agrícola e outras atividades inerentes aos equipamentos. O recurso deste objeto sera oriundo da Emenda Parlamentar de nº22460007, do Senador Antônio Carlos Valadares.

Categorias	Aquisição de dois tratores e implementos para fortalecer a atividade de agricultores familiares do município de Pinhão/SE
Objeto do Convênio	
Capacidade Técnica e Gerencial	Declaro para os devidos fins que se fizerem necessários que o Município de Pinhão, Estado de Sergipe, pessoa jurídica de direito público, inscrito no CNPJ nº 13.100.680/0001-67, com sede na TV Municipal, 05, Centro, CEP 49.517-000, neste instrumento representado pelo Prefeito Municipal EDUARDO MARQUES DE OLIVEIRA, portador do CPF nº 102.460.705-44, possui capacidade técnica e gerencial para utilizar o trator e seus implementos, onde

indica a Secretaria Municipal de Agricultura e a Secretaria Municipal de Obras como responsáveis pela manutenção, operacionalização e guarda do bem.

Arquivos Anexos - Capacidade Técnica e Gerencial

Nenhum registro foi encontrado.

OBTV

Opera por OBTV	Sim	Permite OBTV do tipo "OBTV para o Conveniente"	Não
----------------	-----	--	-----

Dados Bancários

Banco	CAIXA ECONOMICA FEDERAL		
Agência	2176-8	Conta	0060001132
Situação	Conta Regularizada	Data da Última Modificação	25/11/2015 00:00:00
Descrição	A instituição bancária informou a regularização da conta do convênio e a mesma está pronta para ser movimentada.		

Datas [Ver Histórico Datas](#)

Data da Proposta	20/06/2013
Data Assinatura	31/12/2013
Convênio publicado no DOU em	08/01/2014
Data Início de Vigência	03/01/2014
Data Término de Vigência Atual	07/02/2018
Data Limite p/ Prestação de Contas	22/09/2017

Valores

R\$ 256.000,00	Valor Global
R\$ 250.000,00	Valor de Repasse
R\$ 6.000,00	Valor da Contrapartida
R\$ 6.000,00	Valor Contrapartida Financeira
R\$ 0,00	Valor Contrapartida Bens e Serviços
R\$ 0,00	Valor de Rendimentos de Aplicação

Anexos de comprovação da contrapartida

Nenhum registro foi encontrado.

Cronograma orçamentário do valor do repasse

Ano	Valor (R\$)
2013	R\$ 250.000,00



Modalidade	Convênio	Situação no SIAFI	Enviado para o SIAFI - 2016NS007422
Situação de Contratação Atual	Normal		
Situação	Prestação de Contas Aprovada com Ressalvas		
	Empenhado	simPublicação	Publicado
Número do Convênio	824418/2015	Número da Proposta	040325/2015
Número Interno do Órgão	00307/2015		
Número do Processo	25100.018479/2015-28		

Lista de Documentos Digitalizados

Nome Arquivo	Data Upload	
Ofício ao prefeito - cancelamento de CV.pdf	31/01/2019	Baixar
Ofício ao prefeito - cancelamento de CV I.pdf	31/01/2019	Baixar
CV 0307.2015 PINHÃO-SE.pdf	17/05/2016	Baixar
DOU - 19.01 - 91.pdf	17/05/2016	Baixar

Proponente CNPJ 13.100.680/0001-67 - MUNICIPIO DE PINHAO [Detalhar](#)

Executores

Nenhum registro foi encontrado.

Fundamento Legal	Decreto nº 6.170/2007 e Portaria Interministerial MP/MF/CGU nº 507/2011.
Órgão	36000 - MINISTERIO DA SAUDE
Órgão Vinculado	36211 - FUNDAÇÃO NACIONAL DE SAUDE

O Município de Pinhão está inserido no agreste sergipano. Em região subdesenvolvida, cuja atividade é a agricultura, tem uma população estimada de 5.973 habitantes, para fortalecer o crescimento sócio econômico que seja capaz de evitar a migração de sua população. Visar do melhorias na qualidade de vida para o município e na saúde de sua população, tendo por objetivo promover ações de educação ambiental para gestão de resíduos sólidos em comunidades do Município, para promoção da coleta seletiva utilizando o princípio dos 5R's (Reduzir, Reciclar, Reutilizar, Repensar e Recusar) e assim contribuir para a qualidade ambiental da cidade, partindo da conscientização por meio de ações de educação ambiental. Cabe destacar que a coleta seletiva constitui-se em uma ação multiplicadora que requer da população seu envolvimento no sentido de obtenção do seu sucesso, com desdobramentos para qualidade ambiental tanto da rua em que moramos quanto do bairro, da cidade, do território e de Sergipe na sua integralidade. Ressaltando ainda que a coleta seletiva está voltada para os materiais secos recicláveis que irão para uma cooperativa ou associação de catadores, afim de serem reaproveitados. O resultado desta ação é redução do espaço físico do lixo acumulado, o perigo de contaminação do solo e lençol freático, o risco de doenças ocasionadas pelo lixo, além de torna-se fonte de renda para a população. Sem mensurar nos benefícios incalculáveis para o meio ambiente e as gerações futuras, que se tornam agentes pensadores, com uma consciência crítica e responsável sobre a sua realidade.

Objeto do Convênio	Promover ações de educação ambiental para gestão de resíduos sólidos com atividades preventivas e educativas em saúde ambiental no Município de Pinhão/SE.
Capacidade Técnica e Gerencial	Declaramos para os devidos fins, que o Município de Pinhão possui em seu quadro de pessoal, servidores habilitados, com capacidade técnica para acompanhar e fiscalizar as obras de Urbanização da Avenida Deputado Eduardo Marques de Oliveira.

Arquivos Anexos - Capacidade Técnica e Gerencial

Nome Arquivo	Data Upload	
Declaração Contrapartida.pdf	24/09/2015	Baixar
Declaração de capacidade técnica e gerencial.pdf	24/09/2015	Baixar

OBTV

Opera por OBTV	Sim	Permite OBTV do tipo "OBTV para o Convênio?"	Não
----------------	-----	--	-----

Dados Bancários

Banco	BANCO DO BRASIL SA		
Agência	1093-4	Conta	175013
Situação		Data da Última	



Conta Regularizada

Modificação

25/01/2016 00:00:00

Descrição

A instituição bancária informou a regularização da conta do convênio e a mesma está pronta para ser movimentada.

Datas

Data da Proposta	22/09/2015
Data Assinatura	31/12/2015
Convênio publicado no DOU em	19/01/2016
Data Início de Vigência	31/12/2015
Data Término de Vigência Atual	31/12/2018
Data Limite p/ Prestação de Contas	01/03/2019

Valores

R\$ 140.670,00 Valor Global

R\$ 137.770,00 Valor de Repasse

R\$ 2.900,00 Valor da Contrapartida

R\$ 2.900,00 Valor Contrapartida Financeira

R\$ 0,00 Valor Contrapartida Bens e Serviços

R\$ 0,00 Valor de Rendimentos de Aplicação

Anexos de comprovação da contrapartida


Nome

Declaração Contrapartida.pdf

[Baixar Contrapartida](#)

Cronograma orçamentário do valor do repasse

Ano	Valor (R\$)
2015	R\$ 137.770,00



Modalidade **Contrato de Repasse.** Enviada para mandatária? **Sim** Situação no SIAFI **Enviado para o SIAFI - 2019NS043231**

Situação de Contratação Atual	Normal		
Situação	Prestação de Contas Iniciada por Antecipação		
	Empenhado	Sim Publicação	Publicado
Número do Convênio	847827/2017	Numero da Proposta	020646/2017
Número Interno do Órgão	20646/2017		
Número do Processo	0206462017		

Lista de Documentos Digitalizados

Nome Arquivo	Data Upload
Comprovante Municipio Pinhão.pdf	22/10/2020 Baixar
Comprovante Câmara Pinhão.pdf	22/10/2020 Baixar
OF 1467.pdf	22/10/2020 Baixar
Notific CAMARA e publi DCU 1042304 PINHAO.pdf	22/02/2018 Baixar
CT 1042304 PINHAO.pdf	22/02/2018 Baixar
OF 1300 2020 - PM Pinhao - 1042304-00 - Oficio de Credito de Recursos.pdf	31/08/2020 Baixar
Comprovante Camara Pinhao.pdf	31/08/2020 Baixar
Comprovante Prefeitura Pinhao.pdf	31/08/2020 Baixar
OF 301 2020 - PM Pinhao - 1042304-00 - Oficio de Autorizacao de Inicio de Objeto (Portaria 424 2016).pdf	31/03/2020 Baixar
OF 432 Crédito de Recursos.zip	04/05/2020 Baixar
Comprovante de recebimento Câmara Pinhão.pdf	04/05/2020 Baixar
Comprovante de recebimento Prefeitura Pinhão.pdf	04/05/2020 Baixar

Proponente **CNPJ 13.100.680/0001-67 - MUNICIPIO DE PINHAO** [Detalhar](#)

Executores

Nenhum registro foi encontrado.

Fundamento Legal	Decreto 6170/07
Órgão	56000 - MINISTERIO DAS CIDADES

Justificativa

O município de Pinhão está localizado no extremo oeste do Estado de Sergipe, limitando-se com o município de Carira a norte, Frei Paulo e Pedra Mole a leste, Simão Dias a sul e o Estado da Bahia a oeste. A área municipal de 156,1km². A sede do município tem uma altitude de 210 metros e coordenadas geográficas 10°33'50" de latitude sul e 37°43'25" de longitude oeste. O acesso a partir de Aracaju, é feito pelas rodovias pavimentadas BR-235, BR-101 e SE-302, num percurso total de 98km. O município foi criado pela Lei Estadual no 525-A, de 25/11/1953. A população total é de 5.973 habitantes, sendo 3.319 na zona urbana e 2.654 na zona rural, com uma densidade demográfica de 38,32hab/km². IDHM 2010 é 0,58. O município está inserido no polígono das secas, com um clima do tipo megatérmico seco e sub-úmido, temperatura média anual de 24°C, precipitação pluviométrica média no ano de 800mm e período chuvoso de março a agosto. A infraestrutura é sinônimo de progresso e desenvolvimento socioeconômico para as localidades, já que esta obra visa atender as necessidades locais e ao mesmo tempo contribuir para as empresas instaladas na região, mas para isso se concretizar é necessário planejamento por parte da administração municipal, além da ajuda de parcerias, tanto do poder público quanto do privado. Para a comunidade, a infraestrutura significa o fim da convivência diária com os advantos dos efeitos climáticos, onde ora os mesmos convivem com a poeira, ora com a lama. O pó, além do incômodo da sujeira, pode intensificar problemas respiratórios, já que no período de chuvas o pavimento sofre com o tráfego e possíveis erosões, o que pode resultar até mesmo em trechos intransitáveis, comprometendo a locomoção dos moradores, além de dificultar enormemente o acesso dos alunos às escolas. Para o município, as obras de infraestrutura urbana podem incrementar avanços no escoamento da produção rural, seja ela provinda do campo ou da pecuária, além de proporcionar melhorias na infraestrutura viária e, por fim, possibilitar o acesso de visitantes a áreas turísticas de sua região. Enfim, temos que estar conscientes que as estradas, ruas e rodovias deixaram de ser entendidas apenas com o intuito de ligar localidades entre si e permitir o fluxo de tráfego entre as mesmas. A importância para o nosso município, é de fácil entendimento. A infraestrutura gera a integração física com as demais cidades, barateia os custos de escoamento da produção dos produtores, torna as pessoas mais acessíveis aos serviços de saúde, bens e



serviços, agiliza o tráfego, afinal, leva inúmeras possibilidades de melhoria na qualidade de vida de todos. É importante ressaltar um dos problemas grave que também afeta nosso município é falta de infraestrutura adequada, pois muitas ruas ainda não estão pavimentadas e, conseqüentemente, vem causando vários problemas, principalmente de ordem de saúde pública. Com esta realidade vimos pleitear junto a esse ministério, a aprovação do projeto. Dessa maneira, se contemplados com tais recursos, iremos proporcionar uma melhoria na qualidade de vida destas comunidades. Informamos que a proposta ora apresentada se refere à emenda número 29790002, disponibilizada pelo parlamentar FABIO REIS.

Categorias	
Objeto do Convênio	Pavimentação de vias públicas
Capacidade Técnica e Gerencial	Conforme o § 5º, inciso II do Art.7º e o inciso V do Art. 16 da Portaria Interministerial 424/2016, declaro que esta Prefeitura dispõe de estrutura física e de pessoal, com capacidade administrativa, técnica e gerencial para a execução do objeto proposto, assumindo inteira responsabilidade pelo cumprimento de todas as fases exigidas legalmente, inclusive as que se referem à licitação, acompanhamento da execução e prestação de contas.

Arquivos Anexos - Capacidade Técnica e Gerencial

Nome Arquivo	Data Upload	
Pinhao - Declaração Capacidade Técnica_2017.pdf	04/04/2017	Baixar

OBTV

Opera por OBTV	Sim	Permite OBTV do tipo "OBTV para o Convênio"	Não
-----------------------	-----	--	-----

Dados Bancários

Banco	CAIXA ECONOMICA FEDERAL		
Agência	2176-5	Conta	0066471687
Situação	Conta Regularizada	Data da Última Modificação	08/06/2018 00:00:00
Descrição	A instituição bancária informou a regularização da conta do convênio e a mesma está pronta para ser movimentada.		

Datas

Data da Proposta	22/03/2017
Data Assinatura	14/11/2017
Convênio publicado no DOU em	22/11/2017
Data Início de Vigência	14/11/2017
Data Término da Vigência Atual	31/12/2022
Data Antecipada para Prestação de Contas	07/12/2020
Data Limite p/ Prestação de Contas	01/03/2023

Valores

R\$ 250.000,00 Valor Global
R\$ 245.850,00 Valor de Repasse
R\$ 4.150,00 Valor da Contrapartida
R\$ 4.150,00 Valor Contrapartida Financeira
R\$ 0,00 Valor Contrapartida Bens e Serviços
R\$ 0,00 Valor de Rendimentos de Aplicação

Anexos de comprovação da contrapartida

Nenhum registro foi encontrado.

Cronograma orçamentário do valor do repasse

Ano	Valor (R\$)
2017	R\$ 245.850,00



Modalidade **Contrato de Repasse.** Enviada para mandatária? **Sim** Situação no SIAFI **Enviado para o SIAFI - 2018NS007110**

Situação de Contratação Atual	Normal		
Situação	Prestação de Contas Iniciada por Antecipação		
	Empenhado	simPublicação	Publicado
Número do Convênio	875205/2018	Número da Proposta	036707/2018
Número Interno do Órgão	36707/2018		
Número do Processo	367072018		

Lista de Documentos Digitalizados

Nome Arquivo	Data Upload	
Of. MAPA.pdf	27/11/2018	Baixar
CR 1056549-70_Pinhão.pdf	11/12/2018	Baixar
cam pinhao.pdf	11/12/2018	Baixar
Publicação DOU CR 1056549-70 MAPA.pdf	11/12/2018	Baixar
Proponente	CNPJ 13.100.680/0001-67 - MUNICIPIO DE PINHAO Detalhar	

Executores

Nenhum registro foi encontrado.

Fundamento Legal	Decreto n. 6.170/2007
Órgão	22000 - MINISTERIO DA AGRICULTURA, PECUARIA E ABASTECIMENTO

O município de Pinhão está localizado no extremo oeste do Estado de Sergipe, limitando-se com o município de Carira a norte, Frei Paulo e Pedra Mole a leste, Simão Dias a sul e o Estado da Bahia a oeste. A área municipal de 156,1km². A sede do município tem uma altitude de 210 metros e coordenadas geográficas 10°33'50" de latitude sul e 37°43'25" de longitude oeste. O acesso a partir de Aracaju, é feito pelas rodovias pavimentadas BR-235, BR-101 e SE-302, num percurso total de 98km. O município foi criado pela Lei Estadual no 525-A de 25/11/1953. A população total é de 6.499 habitantes (IBGE 2016), sendo 3.319 na zona urbana e 2.654 na zona rural, com uma densidade demográfica de 38,32hab/km², seu PIB per capita é de R\$ 10.397,88, com IDH de 0,583. As principais receitas do Município são oriundas de fontes externas e estão no patamar de 0,00%. Sendo a agricultura a sua principal atividade econômica. Pinhão teve um desenvolvimento lento em decorrência da falta de transportes regulares e rápidos, que permitissem o escoamento da produção para os mercados do litoral. Empecilho que só foi removido na década de 50, com a construção do ramal rodoviário entre a cidade e a BR-235, que finalmente ligou o povoado com os demais municípios do estado. Outros empecilhos acabaram atrapalhando o desenvolvimento de Pinhão: a falta de chuvas - além de processos rudimentares usados na agricultura - fndou reduzindo e encarecendo a produção, dado à deficiência econômica e de orçamento do município, a presente proposta visa oportunizar a melhoria socioeconômica dos pequenos e médios agricultores rurais do município de Pinhão, através do apoio técnico-operacional no trato das culturas regionais, disponibilizando patrulha mecanizada com implementos agrícolas, para atender serviços de recuperação de solos, preparo de áreas para plantios, tratos culturais e colheita, possibilitando assim uma melhor utilização do solo, o conseqüente aumento e melhoria na qualidade dos produtos, bem como o aumento na geração de emprego e renda.

Categorias	Equipamentos
Objeto do Convênio	AQUISIÇÃO DE PATRULHA MECANIZADA
Capacidade Técnica e Gerencial	Em atendimento ao disposto nos incisos II do §5º do Art. 7º, e V do art. 16, da Portaria Interministerial nº 424, de 30 de dezembro de 2016, e suas alterações, atestamos para os devidos fins que este Município possui quadro de profissionais, que atende aos requisitos necessários de Capacidade Técnica e Gerencial para a gerenciamento e fiscalização do convênio proposto, tendo experiência no desenvolvimento das atividades que serão requeridas para a execução deste Convênio.

Arquivos Anexos - Capacidade Técnica e Gerencial

Nenhum registro foi encontrado.

OBTV
Opera por OBTV **Sim** Permite OBTV do tipo OBTV para o **Não**



Convênio nº

Dados Bancários

Banco	CAIXA ECONOMICA FEDERAL		
Agência	2176-6	Conta	0066471768
Situação	Conta Regularizada	Data da Última Modificação	01/04/2019 00:00:00
Descrição	A instituição bancária informou a regularização da conta do convênio e a mesma está pronta para ser movimentada.		

Datas

Data da Proposta	28/03/2018
Data Assinatura	30/11/2018
Convênio publicado no DOU em	06/12/2018
Data Início de Vigência	30/11/2018
Data Término da Vigência Atual	30/08/2021
Data Antecipada para Prestação de Contas	27/11/2019
Data Limite p/ Prestação de Contas	29/10/2021

Valores

R\$ 217.000,00	Valor Global
R\$ 185.909,98	Valor de Repasse
R\$ 31.090,02	Valor da Contrapartida
R\$ 31.090,02	Valor Contrapartida Financeira
R\$ 0,00	Valor Contrapartida Bens e Serviços
R\$ 0,00	Valor de Rendimentos de Aplicação

Anexos de comprovação da contrapartida

Nenhum registro foi encontrado.

Cronograma orçamentário do valor do repasse

Ano	Valor (R\$)
2018	R\$ 185.909,98



DECLARAÇÃO PARA FINS COMPROBATÓRIOS DE CAPACIDADE TÉCNICA

Declaro para quaisquer fins que o especialista em gestão de convênios André Soares Clementino, com escritório localizado na Av. Farmacêutica Cezartina Régis – Jabutiana – nº 35, Aracaju – Sergipe, portador do CPF 662.795.345.53, durante o período de 01.01.2019 a 08.12.2020, prestou serviços na gestão de convênios, contratos de repasse, conforme abaixo descrito, ao Município de Porto da Folha. Registramos que os serviços foram executados com qualidade e tempestividade, demonstrando capacidade técnica, presteza, urbanidade e celeridade na execução dos serviços contratados.

1. Detalhamento dos serviços contratados e prestados ao Município de Porto da Folha:

a) Cadastramento de servidores do município no Sistema de Convênios do Governo Federal (SICONV);

b) Realização das seguintes tarefas: inclusão de propostas/plano de trabalho, respostas à pareceres técnicos das propostas inseridas no sistema, realização de ajustes de plano de trabalho e realização de Termos aditivos de valor ou de prorrogação de prazo.

c) Capacitação de servidores para uso do SICONV, especificamente nas seguintes tarefas: inclusão de propostas/plano de trabalho, na resposta a pareceres técnicos das propostas inseridas e na realização de ajustes de planos de trabalho.

d) Capacitação de servidores para uso do SICONV, especificamente nas seguintes tarefas: inclusão de procedimentos licitatórios, de contratos com fornecedores/prestadores de serviços, de termos aditivos, de notas fiscais, processos de pagamentos, de informações sobre contrapartida, na emissão de relatórios, de pagamento via OBTV e na realização de prestação de contas, parcial e final.

e) Visitas técnicas junto às repartições dos órgãos federais localizadas em Sergipe, a exemplo da Superintendência da Caixa Econômica, Funasa, DICON, entre outros departamentos para tratar sobre os convênios em execução.

2. No quadro abaixo, segue detalhamento dos serviços realizados e aprovados pelos órgãos concedentes



ESTADO DE SERGIPE
MUNICÍPIO DE PORTO DA FOLHA
GABINETE DO PREFEITO

FL. Nº. 494
Ass.

CONVÊNIO: 881114/2018 CONTRATO DE REPASSE: 1062313-41	Ministério do Desenvolvimento Regional	Construção de Praça	Em execução, conforme comprovação em anexo.
CONVÊNIO: 879814/2018 CONTRATO DE REPASSE: 1061392-96	Ministério do Desenvolvimento Regional	Pavimentação de Ruas	Em execução, conforme comprovação em anexo.
CONVÊNIO: 874032/2018 CONTRATO DE REPASSE: 1060694-99/2018	Ministério da Cidadania	Construção do Centro de Referência de Assistência Social - CRAS	Em execução, conforme comprovação em anexo.
CONVÊNIO: 871578/2018 CONTRATO DE REPASSE: 1056034-41/2018	Ministério do Desenvolvimento Regional	Pavimentação de Vias	Em execução, conforme comprovação em anexo.
CONVÊNIO: 871580/2018 CONTRATO DE REPASSE: 1056033-26/2018	Ministério do Desenvolvimento Regional	Pavimentação de Vias	Em execução, conforme comprovação em anexo.
CONVÊNIO: 871831/2018 CONTRATO DE REPASSE: 1056029-44/2018	Ministério do Turismo	Construção de Portal	Em execução, conforme comprovação em anexo.
CONVÊNIO: 871582/2018 CONTRATO DE REPASSE: 1055972-21/2018	Ministério do Desenvolvimento Regional	Pavimentação de Diversas Ruas	Em execução, conforme comprovação em anexo.



ESTADO DE SERGIPE
MUNICÍPIO DE PORTO DA FOLHA
GABINETE DO PREFEITO

FL Nº: 495
Ass.: R

CONVÊNIO: 871585/2018 CONTRATO DE REPASSE: 1055967-24/2018	Ministério do Desenvolvimento Regional	Pavimentação de Vias	Em execução, conforme comprovação em anexo.
CONVÊNIO: 871848/2018 CONTRATO DE REPASSE: 1055941-74/2018	Ministério do Turismo	Reforma na orla da Ilha do Ouro no município de Porto da Folha -SE - 2ª etapa.	Em execução, conforme comprovação em anexo.

CONVÊNIOS/CONTRATOS DE REPASSE COM PRESTAÇÃO DE CONTAS APROVADA			
Nº DO CONVÊNIO/CONTRATE DE REPASSE	ÓRGÃO CONCEDENTE	OBJETO DA PROPOSTA	SITUAÇÃO DA PROPOSTA
CONTRATO DE REPASSE: 840855/2016 OPERAÇÃO: 1036645-63	Ministério do Desenvolvimento Regional	Pavimentação de ruas (Doralice Maria)	Prestação de Contas Aprovada, conforme comprovação em anexo.

À vista dos serviços acima detalhadamente expostos, contratados por este Município e realizados pelo André Soares Clementino, ATESTAMOS, com louvor, a sua capacidade técnica.

Porto da Folha, 09 de dezembro de 2020.

CARTÓRIO DO 4º OFÍCIO DE REGISTRO

CARTÓRIO DO 4º OFÍCIO DE REGISTRO
ALEXANDRY JOSE MACHADO DOS ANJOS - Escrevente Autorizado
Empulmentos: R\$ 4.56
Selo TJSE - 202029524105160
Acesse: www.tjse.jus.br/V_YQ8NQG

MIGUEL DE LOUREIRO FEITOSA NETO
Prefeito Municipal

4º OFÍCIO DA COMARCA DE ARACAJU
KATIANE MARIA GRACA SANTOS
RECONHECIMENTO nº 331182
Assinatura por SEMELHANÇA de
MIGUEL DE LOUREIRO FEITOSA NETO
16 de dezembro de 2020 Dou fé



TRIBUNAL REGIONAL ELEITORAL DE PERNAMBUCO
PODER JUDICIÁRIO

Pernambuco

CARTÓRIO 1.º OFÍCIO

Certifico e dou fé que a reprodução fiel do original que me foi exibido, em testemunho da verdade, dou fé
Vendo somente com selo de autenticação

Selo Digital de Fiscalização
Tribunal de Justiça de Sergipe
e Ofício de Porto da Folha/Se

Selo TJSE 2014 71903
Acesso WWW.TJSE.JUS.BR/71903

Instituto Amador de Souza Resende
Escritório Substituto

FL N.º 496
Ass. 2

Dr. Eládio Pacheco Magalhães, Presidente(a) da Junta Eleitoral, no uso das atribuições que lhe confere o artigo 215 do Código Eleitoral (Lei nº 4.737, de 15 de julho de 1965), tendo em vista a proclamação do resultado das Eleições de 2 de outubro de 2016, expede o diploma de **PREFEITO** a

MIGUEL DE LOUREIRO FEITOSA NETO

(candidato) pelo(a) Partido/Coligação Unidos Por Um Novo Tempo
e ter obtido 7.522 votos preferenciais do total de 17966 votos válidos, conforme Ata Geral das Eleições.

14 de dezembro de 2016

Eládio Pacheco Magalhães
Presidente(a) da 18ª Junta Eleitoral



Eleitorado Apto: 21570
Total de votos apurados: 18727
Votos brancos: 351
Votos Nulos: 410
Abstenções: 2843
Quite com o serviço militar:

CERTIFICADO
Certifico e dou fé que a presente cópia
é verdadeira e fiel do original que me
foi enviada.
Cano da Folha/SE 0164/2007
Comissário da verdade, dou fé
Visto e autenticado com selo de autenticidade

Carta Direta do Fiscalização
Tribunal de Justiça de Sergipe
1º Ofício de Porto da Folha/Se
Selo T.J.S.E. 001/2005
Acesso WWW.TJSE.JUS.BR/720
Rede de Atendimento: 0800 60000
Escritório São Paulo

Termo Especial de Compromisso
e Fosse do Preposto eleito em
02 de outubro de 2016.

No 1º dia do mês de janeiro do ano de 2017, às 18:00 horas, nesta cidade de Porto da Folha, Estado de Sergipe, no Edifício da Prefeitura Municipal, em Sessão Solene perante a suprida Câmara Municipal, especialmente reunida para este fim, perante os Vereadores, representada pelo presidente, o Sr. Evalberks Laurentino da Silva, aí compareceu o Sr. Miguel de Bourneiro Feitosa Neto, Preposto eleito deste município no pleito de 02 de outubro de 2016, o qual convidado pelo presidente da Mesa prestou, na forma da lei, o seguinte compromisso:

"Prometo cumprir a Constituição Federal e a do Estado, observar as leis, servir com lealdade e dedicação ao povo e promover o Bem Geral, pelo Progresso do Município."

A seguir, o preposto eleito declarou encontrar-se desincompatibilizado para o exercício do cargo, na forma dos artigos 37 e 38 da Constituição Federal e apresentou relação de bens, que constitui nesta data, todo o seu patrimônio.

Concluídas as formalidades acima, o Presidente da Mesa, usando da atribuição que a Constituição e as leis lhe conferem, solenemente declarou impossado o Sr. Miguel de Bourneiro Feitosa Neto no

em 02 de outubro de 2016, com mandato
que expirará em 31 de dezembro de 2020
e para constar, foi lavrado esse termo,
que foi assinado pelo Presidente da Câ-
mara Municipal, pelo Sr. Prefeito empossa-
do e pelos demais vereadores, autoridades
presentes e pela população em geral.

x Paul Lant de S.

x Miguel de Sousa Fátima Neto

x Francisco Barros de Azevedo

Franklaine de G. Azevedo

José João de S. Silva

Silvânia Lota Silva

Sr. Frouse Barbosa

Mário de Carmo Lucena de G. Azevedo

João Pinheiro dos Santos Junior

Roberto Alkewer de S.

Manuel de Souza Pinheiro Junior

D. D. Almeida de S.

Thais Rodrigues Santana Araujo

José de S. E. V. de S. de S.

João de S. de S.

João de S. de S.

João de S. de S.


João de S. de S.

João de S. de S.

João de S. de S.

João de S. de S.

João de S. de S.




FL. Nº: 501
Ass. 12

PROPOSTAS/PLANOS DE TRABALHO APROVADOS



Modalidade Contrato de Repasse, Enviada para mandatária?
 Situação Proposta/Plano de Trabalho Aprovados
 Número da Proposta 005938/2019



Sim

Lista de Documentos Digitalizados

Nenhum registro foi encontrado.

Proponente CNPJ 13.131.982/0001-00 - MUNICIPIO DE PORTO DA FOLHA

Detalhar

Executores

Nenhum registro foi encontrado.

Órgão 53000 - MINISTERIO DO DESENVOLVIMENTO REGIONAL

Justificativa

Caracterização dos interesses recíprocos	Vislumbrando as diretrizes do programa, temos por reciprocidade o desvelo na melhoria da qualidade de vida da população e ofertar a infraestrutura adequada ao cidadão, visto que a obra atenderá as necessidades locais, melhorando as condições de limpeza, contribuindo para a saúde pública e proporciona níveis satisfatórios de segurança e mobilidade. Nesse diapasão, a infraestrutura é sinônimo de progresso e desenvolvimento socioeconômico para as localidades através da pavimentação das vias.
Público alvo	População que vive à margem de infraestrutura adequada ou pela falta de mobilidade urbana, ou ainda pela falta de pavimentação e/ou infraestrutura precária de diversas ruas do município. Ressaltamos que todas as ruas a serem pavimentadas estão inseridas no Perímetro Urbano do Município de Tobias Barreto. Ressaltamos que todas as ruas a serem pavimentadas estão inseridas no PERÍMETRO URBANO do Município.
Problema a ser resolvido	Falta de pavimentação e/ou infraestrutura bem como saneamento básico, que dificulta o acesso de veículos e pedestres, pois muitas vias não são pavimentadas e, conseqüentemente, causam vários problemas, principalmente de ordem de Saúde Pública favorecendo a proliferação de doenças respiratórias nos períodos secos por conta da poeira gerada, e Dengue, Chikungunya, entre outras, decorrentes dos períodos chuvosos do Município.
Resultados esperados	Melhorar a infraestrutura urbana do município e, conseqüentemente, promover condições de desenvolvimento socioeconômico e melhoria da qualidade de vida da população. Fomento ao Planejamento Urbano através de políticas voltadas à mobilidade urbana e corresponder ao anseio da população local por infraestrutura apropriada.
Relação entre a proposta e os objetivos e diretrizes do programa	O objeto proposto tem estrita relação com objetivos e diretrizes do programa, visto que a propositura tem como objetivo possibilitar ações de infraestrutura urbana com vistas a promover o desenvolvimento do município e a melhoria da qualidade de vida de sua população. Ressaltando que no pleito o Município de propõe a pavimentação de vias sem esse tipo de investimento. O presente instrumento está em consonância com os objetivos apresentados por esse Ministério.
Categorias	Obras e Serviços de Engenharia
Objeto do Convênio	URBANIZAÇÃO E PAVIMENTAÇÃO DE VIAS NO MUNICÍPIO.
Capacidade Técnica e Gerencial	Conforme o § 5º, inciso II do Art. 7º e o inciso V do Art. 16 da Portaria Interministerial 424/2016, declaro que esta Prefeitura dispõe de estrutura física e de pessoal, com capacidade administrativa, técnica e gerencial para a execução do objeto proposto, assumindo inteira responsabilidade pelo cumprimento de todas as fases exigidas legalmente, inclusive as que se referem à licitação, acompanhamento da execução e prestação de contas.

Arquivos Anexos - Capacidade Técnica e Gerencial


Nome Arquivo	Data Upload	
Declaração de Capacidade Técnica nº 005938_2019.pdf	01/04/2019	Baixar

Dados Bancários

Banco	CAIXA ECONOMICA FEDERAL		
Agência	3303-0	Conta	0066472596
Situação	Conta Pendente de Regularização	Data da Última Modificação	10/09/2019 00:00:00
Descrição	A Plataforma +Brasil recebeu o número da conta-corrente do convênio. Para regularizar esta conta, o Conveniente deve se dirigir à instituição bancária para entregar os documentos necessários, conforme orientação da própria instituição.		

Datas

Data da Proposta	15/03/2019
Data Início de Vigência	01/05/2019
Data Término de Vigência Atual	31/12/2021



CONVÊNIOS/CONTRATOS DE REPASSE EM EXECUÇÃO



Modalidade Contrato de Repasse. Enviada para mandatária? Sim Situação no SIAFI Enviado para o SIAFI - 2018NS004784

Situação de Contratação Atual Normal
 Situação Em execução
 Empenhado sim Publicação Publicado
 Número do Convênio 871831/2018 Número da Proposta 035062/2018
 Número Interno do Órgão 35062/2018
 Número do Processo 350622018



Lista de Documentos Digitalizados

Nome Arquivo	Data Upload	
Contrato_Publicacao DOU_OF 878 Câmara Municipal.pdf	29/10/2018	Baixar
Comprovante Câmara e Município Porto da Folha.msg.pdf	13/05/2020	Baixar
OF 546 2020 - PM Porto da Folha - 1056029-44 - Ofício de Credito de Recursos.pdf	13/05/2020	Baixar
Autorização do Coordenador para emissão da AIO.pdf	27/05/2020	Baixar
OF 614 2020 - PM Porto da Folha - 1056029-44 - Ofício de Autorizacao de Inicio de Objeto (Portaria 424 2016).pdf	27/05/2020	Baixar
871831.pdf	10/07/2019	Baixar
SIARG Fechada.pdf	24/09/2020	Baixar
Proponente CNPJ 13.131.982/0001-00 - MUNICIPIO DE PORTO DA FOLHA		Detalhar

Executores

Nenhum registro foi encontrado.

Fundamento Legal Decreto n. 6.170/2007
 Órgão 54000 - MINISTÉRIO DO TURISMO

Justificativa

O município de Porto da Folha está localizado no extremo norte do estado de Sergipe, limitando-se a norte com o estado de Alagoas, a leste com Gararu, a oeste com poço redondo e a sul com N.S. da Glória e Monte Alegre de Sergipe. O acesso a partir de Aracaju, é efetuado pelas rodovias pavimentadas BR-235, BR-101, SE-452 e SE-200, num percurso total de 190km. A população municipal é 27.146 habitantes, sendo 9.955 na zona urbana e 17.191 na zona rural, com uma densidade demográfica de 30,94 hab/km². Nos últimos anos Porto da Folha vêm crescendo economicamente de forma bastante acelerada. Isso se deve a setores tais como seu comércio impulsionado pela atividade turística. O município possui diversas atrações à beira do Rio São Francisco: Ilha de São Pedro com a aldeia dos índios Xokó; Ilha do Ouro e os povoados Niterói e Mocambo, este último, comunidade quilombola, símbolo de resistência de lutas em Sergipe. A ilha de São Pedro é cortada por braços do rio São Francisco, abrigando a única aldeia indígena vivendo nesse sistema em Sergipe. A beleza da região em consonância com o bioma de caatinga, além de ruínas de construções jesuíticas e indígenas, confere à localidade paisagens de encher os olhos. Dentro da aldeia indígena Xokó há a Igreja São Pedro, tombada pelo Patrimônio Histórico Estadual e um cemitério indígena, além de ruínas que podem ter sido vestígios da passagem jesuítica pela região. O Mocambo é para quem gosta de história e não se preocupa com a rusticidade. Comunidade quilombola de mais de 800 habitantes, que comemora a independência de suas terras em 27 de maio com várias festividades. O Povoado Ilha do Ouro é simples e acolhedor, um banco de areia bastante procurado por turistas nos finais de semana, onde banha-se em águas limpas e esverdeadas do rio São Francisco, na região comem-se iguarias feitas à base de camarões e peixes de água doce, região conhecida por ter à "Calbeira" mais antiga, uma árvore de mais de 300 anos nas margens do Velho Chico, essa árvore foi preservada pelos moradores, mas fortes ventos derrubaram a centenária árvore em 2010. Também pode-se apreciar a vista do povoado Barra do Ipanema e o morro da Ilha dos Prazeres, do lado alagoano. O município também conta com um dos maiores atrativos turístico da região, a Festa do Vaqueiro, criada em 1969, hoje está na 48ª edição. A vaquejada é um esporte muito praticado por diversas regiões do Nordeste. Mas, no caso de Porto da Folha, esta é na verdade uma festa que atrai mais 40.000 pessoas de toda a região em busca de um divertimento diversificado onde além da vaquejada, há também música, bebidas e locais como ilha do ouro para se banhar no Velho Chico. A cada ano a vaquejada cresce cada vez mais. Entretanto, o que para muitos não passa de uma folia, para outros a vaquejada é o momento onde a história da cidade se fixa cada vez mais. O que se pleiteia com esse plano de trabalho é a construção de dois portais nas entradas da Sede do Município, sendo um na Rodovia SE-200 (Aracaju a Porto da Folha - 9°54'59.40"S 37°17'55.00"W) e outro na Rodovia SE-200 acesso à BR-101 (Maceió/AL a Porto da Folha - 9°55'24.20"S 37°15'56.10"W) que



com certeza irá potencializar o turismo, melhorar o acesso às margens do Rio São Francisco, tendo como público desse empreendimento o turista, identificando o Município e seus atrativos turísticos tais como a Orla da Ilha do Ouro, o Povoado São Pedro, a Igreja Jesuíta. . O impacto dessa obra para o turismo local é notório, visto que iremos proporcionar ao turista que vem ao Município uma identificação adequada àqueles que irão visitar a Sede e o Velho Chico. Espera-se como resultado desse convênio o aumento significativo de turistas no Município, visto que haverá área adequada ao desenvolvimento da região, incrementando assim a economia local. O município de Porto da Folha está incluído entre aqueles que dependem unicamente dos repasses federais, com essa realidade apresentada para que possamos ter novos investimentos e se faz necessário o apoio e aprovação de projetos pelo governo federal. Porto da Folha é uma cidade rica em belezas naturais, culturais e artesanais como tantas outras em nosso estado. A execução da obra solucionará problemas no âmbito do turismo, tais como: problemas com a degradação, iluminação, paisagismo e urbanização da entrada da cidade; problemas de trafegabilidade e acessibilidade a pontos turísticos; problemas com a falta de centro para divulgação de informações turísticas do município e região; entre outros. Este recurso é oriundo da emenda parlamentar de nº 3100.0005, do Deputado Federal Fábio Mitidieri.

Categorias	Obras e Serviços de Engenharia
Objeto do Convênio	Construção de Portal no município de Porto da Folha - SE
Capacidade Técnica e Gerencial	Conforme o § 5º, inciso II do Art. 7º e o inciso V do Art. 16 da Portaria Interministerial 424/2016, declaro que esta Prefeitura dispõe de estrutura física e de pessoal, com capacidade administrativa, técnica e gerencial para a execução do objeto proposto, assumindo inteira responsabilidade pelo cumprimento de todas as fases exigidas legalmente, inclusive as que se referem à licitação, acompanhamento da execução e prestação de contas.

Arquivos Anexos - Capacidade Técnica e Gerencial

Nenhum registro foi encontrado.

OBTV

Opera por OBTV	Sim	Permite OBTV do tipo "OBTV para o Convênio"	Não
----------------	-----	---	-----

Dados Bancários

Banco	CAIXA ECONOMICA FEDERAL		
Agência	3303-0	Conta	0066472197
Situação	Conta Regularizada	Data da Última Modificação	27/06/2018 00:00:00
Descrição	A instituição bancária informou a regularização da conta do convênio e a mesma está pronta para ser movimentada.		

Datas

Data da Proposta	27/03/2018
Data Assinatura	26/09/2018
Convênio publicado no DOU em	27/09/2018
Data Início de Vigência	26/09/2018
Data Término de Vigência Atual	30/08/2021
Data Limite p/ Prestação de Contas	29/10/2021

Valores

R\$ 223.100,00 Valor Global
R\$ 222.857,14 Valor de Repasse
R\$ 242,86 Valor da Contrapartida
R\$ 242,86 Valor Contrapartida Financeira
R\$ 0,00 Valor Contrapartida Bens e Serviços
R\$ 0,00 Valor de Rendimentos de Aplicação

Anexos de comprovação da contrapartida

Nenhum registro foi encontrado.

Cronograma orçamentário do valor do repasse

Ano	Valor (R\$)
2018	R\$ 222.857,14

Modalidade **Contrato de Repasse.** Enviada para mandatária? **Sim** Situação no SIAFI **Enviado para o SIAFI - 2018NS003371**

Situação de Contratação Atual **Normal**
 Situação **Em execução**
 Empenhado **sim** Publicação **Publicado**
 Número do Convênio **871848/2018** Número da Proposta **034852/2018**
 Número Interno do Órgão **34852/2018**
 Número do Processo **348522018**

FL Nº: 507
 Ass.: [assinatura]

Lista de Documentos Digitalizados

Nome Arquivo	Data Upload
Publicidade DOU_OF 724 Camara Municipal.pdf	07/08/2018 Baixar
Contrato 871848.pdf	25/09/2018 Baixar
OF 1290 2020 - PM Porto da Folha - 1055941-74 - Ofício de Credito de Recursos.pdf	31/08/2020 Baixar
Comprovante Porto da Folha.pdf	31/08/2020 Baixar
Comprovante Prefeitura Porto da Folha.pdf	31/08/2020 Baixar
OF 1217 2020 - PM Porto da Folha - 1055941-74 - Ofício de Autorizacao de Inicio de Objeto (Portaria 424-2016).pdf	14/08/2020 Baixar

Proponente **CNPJ 13.131.932/0001-00 - MUNICIPIO DE PORTO DA FOLHA** [Detalhar](#)

Executores

Nenhum registro foi encontrado.

Fundamento Legal **Decreto n. 6.170/2007**

Órgão **54000 - MINISTERIO DO TURISMO**

Justificativa

REFORMA DA ORLA DA ILHA DO OURO NO MUNICÍPIO DE PORTO DA FOLHA – 2ª Etapa. O município de Porto da Folha está localizado no extremo norte do estado de Sergipe, limitando-se a norte com o estado de alagoas, a leste com Gararu, a oeste com poço redondo e a sul com N.S. da Glória e Monte Alegre de Sergipe. A área municipal de 877,30 km². A sede municipal tem uma altitude de 60 metros e coordenadas geográficas 09°55'00" de latitude sul e 37°16'44" de longitude oeste. O acesso a partir de Aracaju, é efetuado pelas rodovias pavimentadas BR-235, br-101, SE-452 e SE-200, num percurso total de 190km. O município foi criado pela lei provincial nº 195 de 11/11/1896. A população municipal é 27.146 habitantes, sendo 9.955 na zona urbana e 17.191 na zona rural, com uma densidade demográfica de 30,94 hab/km². Nos últimos anos Porto da Folha vêm crescendo economicamente de forma bastante acelerada. Isso se deve a setores tais como seu comércio impulsionado pela atividade turística. O município possui diversas atrativos à beira do Rio São Francisco; Ilha de São Pedro com a aldeia dos índios Xokó; Ilha do Ouro e os povoados Niterói e Mocambo, este último, comunidade quilombola, simbolo de resistência de lutas em Sergipe. A ilha de São Pedro é cortada por braços do rio São Francisco, abrigando a única aldeia indígena vivendo nesse sistema em Sergipe. A beleza da região em consonância com o bioma de caatinga, além de ruínas de construções jesuíticas e indígenas, confere à localidade paisagens de encher os olhos. Dentro da aldeia indígena Xokó há a igreja São Pedro, tombada pelo Patrimônio Histórico Estadual e um cemitério indígena, além de ruínas que podem ter sido vestígios da passagem jesuítica pela região. O Mocambo é para quem gosta de história e não se preocupa com a rusticidade. Comunidade quilombola de mais de 800 habitantes, que comemora a independência de suas terras em 27 de maio com várias festividades. O povoado é simples, mas faz parte da história de resistência e luta do povo quilombola de Sergipe. Ilha do Ouro, um banco de areia bastante procurado por turistas nos finais de semana, onde banha-se em águas limpas e esverdeadas do rio São Francisco, na região comem-se iguarias feitas à base de camarões e peixes de água doce, região conhecida por ter a "Calbeira" mais antiga, uma árvore de mais de 300 anos nas margens do Velho Chico, essa árvore foi preservada pelos moradores, mas fortes ventos derrubaram a centenária árvore em 2010. Também pode-se apreciar a vista do povoado Barra do Ipanema e o morro da Ilha dos Prazeres, do lado alagoano. O município também conta com um dos maiores atrativos turístico da região, a Festa do Vaqueiro, criada em 1969, hoje está na 46ª edição. A vaquejada é um esporte muito praticado por diversas regiões do Nordeste. Mas, no caso de Porto da Folha, esta é na verdade uma festa que atrai mais 40.000 pessoas de toda a região em busca de um divertimento diversificado onde além da vaquejada, há também música, bebidas e locais como ilha do ouro para se banhar no Velho Chico. A cada ano a vaquejada cresce cada vez mais. Entretanto, o que para muitos não passa de uma folia, para outros a vaquejada é o momento onde a história da cidade se fixa cada vez mais. O que se ouveiteia é a



segunda etapa da reforma da Orla Fluvial (9°53'30.0"S 37°15'00.2"W) no Povoado Ilha do Ouro irá potencializar o turismo, melhorar a infraestrutura as margens do Rio São Francisco, tendo como público desse empreendimento o turista. Tais como, atracadouro, pier e banheiros públicos, a primeira etapa já está contemplada pelo Convênio MTur nº 847756/2017. O impacto dessa obra para o turismo local é notório, visto que iremos proporcionar infraestrutura adequada para o turista que vem ao Pov. Ilha do Ouro visitar o Velho Chico. Espera-se como resultado desse convênio o aumento significativo de turistas no Município, visto que haverá área adequada ao desenvolvimento da região, incrementando assim a economia local. O município de Porto da Folha está incluído entre aqueles que dependem unicamente dos repasses federais, com essa realidade apresentada para que possamos ter novos investimentos e se faz necessário o apoio e aprovação de projetos pelo governo federal. Porto da Folha é uma cidade rica em belezas naturais, culturais e artesanais como tantas outras em nosso estado. A execução da obra solucionará problemas no âmbito do turismo, tais como: problemas com a degradação, iluminação, paisagismo; problemas de trafegabilidade e acessibilidade a pontos turísticos, problemas com a falta de centro para divulgação de informações turísticas do município e região; entre outros. Este recurso é oriundo da emenda parlamentar de nº 23310014, da senadora Maria do Carmo Alves.

Categorias	Obras e Serviços de Engenharia
Objeto do Convênio	Reforma na orla da Ilha do Ouro no município de Porto da Folha -SE - 2ª etapa. Conforme o § 5º, inciso II do Art.7º e o inciso V do Art. 16 da Portaria Interministerial 424/2016, declaro que esta Prefeitura dispõe de estrutura física e de pessoal, com capacidade administrativa, técnica e gerencial para a execução do objeto proposto, assumindo inteira responsabilidade pelo cumprimento de todas as fases exigidas legalmente, inclusive as que se referem à licitação, acompanhamento da execução e prestação de contas.
Capacidade Técnica e Gerencial	

Arquivos Anexos - Capacidade Técnica e Gerencial

Nenhum registro foi encontrado.

OBTV

Opera por OBTV	Sim	Permite OBTV do tipo "OBTV para o Convênio"	Não
-----------------------	-----	--	-----

Dados Bancários

Banco	CAIXA ECONOMICA FEDERAL		
Agência	3303-0	Conta	0066472200
Situação	Conta Regularizada	Data da Última Modificação	27/06/2018 00:00:00
Descrição	A instituição bancária informou a regularização da conta do convênio e a mesma está pronta para ser movimentada.		

Datas

Data da Proposta	27/03/2018
Data Assinatura	19/07/2018
Convênio publicado no DOU em	06/08/2018
Data Início de Vigência	19/07/2018
Data Término de Vigência Atual	30/08/2021
Data Limite p/ Prestação de Contas	29/10/2021

Valores [Ver Historico Valores](#)

R\$ 231.766,68 Valor Global
R\$ 222.857,14 Valor de Repesse
R\$ 8.909,54 Valor da Contrapartida
R\$ 8.909,54 Valor Contrapartida Financeira
R\$ 0,00 Valor Contrapartida Bens e Serviços
R\$ 0,00 Valor de Rendimentos de Aplicação

Anexos de comprovação da contrapartida

Nenhum registro foi encontrado.

Cronograma orçamentário do valor do repasse

Ano	Valor (R\$)
2018	R\$ 222.857,14

Modalidade **Contrato de Repasse.** Enviada para mandatária? **Sim** Situação no SIAFI **Enviado para o SIAFI - 2018NS000875**

Situação de Contratação Atual **Cláusula Suspensiva** [Detalhar Cláusula Suspensiva](#)

Situação **Em execução**

Empenhado **Sim** Publicação **Publicado**

Número do Convênio **874032/2018** Número da Proposta **039186/2018**

Número Interno do Órgão **39186/2018**

Número do Processo **71000031407201864**

FL Nº: 509
Ass.: [Assinatura]

Lista de Documentos Digitalizados

Nome Arquivo	Data Upload
Publicação DOU_Ofício 968 - Câmara Municipal.pdf	07/11/2018 Baixar
Contrato 874032.pdf	07/11/2018 Baixar
CE REGOV LD 1273 de 13/05/2020 - Informa prorrogação de vigência ex officio em cumprimento ao Decreto 10315/2020.pdf	25/05/2020 Baixar
Decreto_10315_2020.pdf	25/05/2020 Baixar

Proponente **CNPJ 13.131.982/0001-00 - MUNICIPIO DE PORTO DA FOLHA** [Detalhar](#)

Executores

Nenhum registro foi encontrado.

Fundamento Legal **Portaria 424 de 30 de dezembro de 2016**

Órgão **55000 - MINISTERIO DA CIDADANIA**

Segundo o caderno de orientações do CRAS, o PAIF é o principal serviço de proteção social básica, ao qual todos os outros serviços desse nível de proteção devem articular-se, pois confere a primazia da ação do poder público na garantia do direito à convivência familiar e assegura a matricialidade sociofamiliar no atendimento socioassistencial, um dos eixos estruturantes do SUAS. A Tipificação Nacional de Serviços Socioassistenciais (Resolução 109, de 11 de novembro de 9) justifica o PAIF como um trabalho social com famílias, de caráter continuado, tendo como finalidade o fortalecimento dos vínculos familiares, promovendo o acesso aos direitos e contribuindo na melhoria da qualidade de vida. Desenvolvendo as potencialidades e fortalecimento dos vínculos não só familiares, mas também comunitários, por meios de ações de caráter preventivo, protetivo e proativo. O trabalho desenvolvido através do PAIF deve conter também ações voltadas para a cultura, ampliando o universo informacional e novas vivências e não deve confundir-se com atividades terapêuticas. Público alvo: Famílias em situação de vulnerabilidade referenciadas ao CRAS. Objetivo: Segundo o Caderno de "Orientações técnicas sobre o PAIF", o serviço tem como objetivos: Fortalecer a função protetiva da família, contribuindo na melhoria da sua qualidade de vida; Prevenir a ruptura dos vínculos familiares e comunitários, possibilitando a superação de situações de fragilidade social vivenciadas; Promover aquisições sociais e matérias às famílias, potencializando o protagonismo e a autonomia das famílias e comunidades; Promover acessos a benefícios, programas de transferência de renda e serviços socioassistenciais, contribuindo para a inserção das famílias na rede de proteção social de assistência social; Promover acesso aos demais serviços setoriais, contribuindo para o usufruto de direitos; Apoiar famílias que possuem, dentre seus membros, indivíduos que necessitam de cuidados, por meio da promoção de espaços coletivos de escuta e troca de vivências familiares. Ações desenvolvidas no âmbito municipal: Acolhida e recepção; Entrevista; Estudo social; Orientações e informações; Grupos de famílias; Os Serviços de Convivência e Fortalecimento de Vínculos – SCFV desenvolvidos no CRAS para Crianças, Adolescentes e Idosos; Visitas Domiciliares; Promoção ao acesso à documentação pessoal; Elaboração de relatórios e prontuários; Acompanhamento de famílias em situação de vulnerabilidade Social, Acompanhamento de Famílias em situação de descumprimento de Condicionalidades do PBF; Encaminhamentos e acompanhamento; Atividades coletivas (Reuniões, Palestras e Campanhas); Busca-ativa; Notificação da ocorrência de situação de vulnerabilidade e risco social.

Categorias **Obras e Serviços de Engenharia**

Objeto do Convênio **ESTRUTURACAO DA REDE DE SERVICOS DE PROTECAO SOCIAL BASICA – CONSTRUCAO DE CENTRO DE REFERENCIA DE ASSISTENCIA SOCIAL - CRAS**

Capacidade Técnica e Gerencial **Conforme o § 5º, Inciso II do Art.7º e o inciso V do Art. 16 da Portaria Interministerial 424/2016, declaro que esta Prefeitura dispõe de estrutura física e de pessoal, com capacidade administrativa, técnica e gerencial para a execução do objeto proposto, assumindo inteira responsabilidade pelo cumprimento de todas as fases exigidas**



legalmente, inclusive as que se referem à licitação, acompanhamento da execução e prestação de contas.

Arquivos Anexos - Capacidade Técnica e Gerencial

Nome Arquivo	Data Upload	
Declaração de Capacidade Técnica.pdf	09/05/2018	Baixar

OBTV

Opera por OBTV	Sim	Permite OBTV do tipo "OBTV para o Convênio"	Não
----------------	-----	---	-----

Dados Bancários

Banco	CAIXA ECONOMICA FEDERAL		
Agência	3303-0	Conta	0066472332
Situação	Conta Regularizada	Data da Última Modificação	01/04/2019 00:00:00
Descrição	A instituição bancária informou a regularização da conta do convênio e a mesma está pronta para ser movimentada.		

Datas [Ver Historico Datas](#)

Data da Proposta	05/04/2018
Data Assinatura	29/10/2018
Convênio publicado no DOU em	30/10/2018
Data Início de Vigência	29/10/2018
Data Término de Vigência Atual	30/08/2021
Data Limite p/ Prestação de Contas	29/10/2021

Valores

R\$ 323.428,00 Valor Global
 R\$ 319.428,00 Valor de Repasse
 R\$ 4.000,00 Valor da Contrapartida
 R\$ 4.000,00 Valor Contrapartida Financeira
 R\$ 0,00 Valor Contrapartida Bens e Serviços
 R\$ 0,00 Valor de Rendimentos de Aplicação

Anexos de comprovação da contrapartida

Nome	
Declaração de Contrapartida.pdf	Baixar Contrapartida

Cronograma orçamentário do valor do repasse

Ano	Valor (R\$)
2018	R\$ 319.428,00

Modalidade Contrato de Repasse. Enviada para mandatária? Sim Situação no SIAFI Enviado para o SIAFI - 2018NS000418

Situação de Contratação Atual Normal
 Situação Em execução
 Empenhado sim Publicação Publicado
 Número do Convênio 879545/2018 Número da Proposta 057414/2018
 Número Interno do Órgão 00227/2018
 Número do Processo 01400011254201841

FLN: 533
 Ass: R

Lista de Documentos Digitalizados

Nome Arquivo	Data Upload	
Extrato CR 879545 - FORTO DA FOLHA.pdf	08/01/2019	Baixar
CR 879545.pdf	09/01/2019	Baixar
Contrato_Publicacao DOU_Email à Câmara Municipal informando a contratação.pdf	17/01/2019	Baixar
Proponente CNPJ 13.131.982/0001-00 - MUNICIPIO DE PORTO DA FOLHA		Detalhar

Executores

Nenhum registro foi encontrado.

Fundamento Legal DECRETO 6.175 DE 07/07/2007

Órgão 54000 - MINISTERIO DO TURISMO

Justificativa

O município de Porto da Folha está localizado no extremo norte do estado de Sergipe, limitando-se a norte com o estado de Alagoas, a leste com Gararu, a oeste com Poço Redondo e a sul com N.S. da Glória e Monte Alegre de Sergipe. O acesso a partir de Aracaju, é efetuado pelas rodovias pavimentadas BR-235, BR-101, SE-452 e SE-200, num percurso total de 190km. A população municipal é 27.146 habitantes, sendo 9.955 na zona urbana e 17.191 na zona rural, com uma densidade demográfica de 30,94 hab/km². Nos últimos anos Porto da Folha vêm crescendo economicamente de forma bastante acelerada. A perspectiva de mudanças da realidade política e econômica nordestina exige a participação ativa dos diversos segmentos da sociedade, principalmente da iniciativa do poder público. As Políticas Culturais no município precisam alcançar as comunidades mais carentes, neste sentido, sabemos do papel e da ferramenta fundamental que é a música, pois a mesma contribui para o enriquecimento do bem-estar social, e contribuir para democratização cultural. Através da música é possível garantir a sustentabilidade dos projetos sociais desenvolvidos pela mesma que se utiliza como linguagem universal para a inclusão social de crianças, adolescentes, jovens e adultos, oferecendo-lhes oportunidades formativas inovadoras e criativas de desenvolvimento pessoal, social e profissional para que, como atores ativos desse projeto possam construir um caminho rumo ao exercício pleno da cidadania. A tempos o município vem tentando desenvolver ao longo dos anos um trabalho de musicalização - objetivo de grande parte dos pequenos municípios que veem seus jovens sem maiores perspectivas de desenvolvimento - com aulas de instrumentos musicais: os metais e a percussão. Portanto, a dificuldade em adquirir material específico de modo que um conjunto sinfônico de sopro e percussão possa ser criado. O Projeto em tela trata da Aquisição de Instrumentos Musicais para contribuir com a manutenção e o melhoramento da inclusão social e cultural de crianças, jovens e adultos carentes e de baixa renda. O Público alvo do projeto são crianças, adolescentes, jovens e adultos do município. A importância das propostas se evidencia pelo fato de que, com a aquisição dos instrumentos musicais, o município poderá garantir aos participantes o ensino da música, de modo a dar ocupação e também atuando como prevenção para os jovens, de modo que estes possam ter mais opção na sua formação como cidadão. Como 'produtos' visíveis mais imediatos da proposta, espera-se que os alunos possam realizar algumas apresentações musicais, que permitam a eles mesmos, as famílias, e comunidade, a percepção de suas potencialidades. Espera-se também que alguns alunos que assim o desejem, possam atingir um estágio de formação musical pré-profissional, que lhes permita direcionar suas vidas para o mercado de trabalho ou para estudos de nível superior. Também como resultado, espera-se que a contribuição seja de relevante para a área de Educação Musical no Brasil, no sentido de que este possa gerar subsídios para a construção de práticas pedagógicas que entrelacem práticas não formais a procedimentos formais de ensino de música. Apresentações públicas dos alunos, na forma de aulas abertas ou outras, envolvendo a comunidade, bem como de cidades circunvizinhas, servirão como momentos de divulgação dos resultados alcançados, bem como propiciarão oportunidades de reflexão sobre o processo. Portanto, os repasses celebrados pelos órgãos da Administração Pública Federal com



outras entidades públicas para a execução de programas, projetos e atividades de interesse recíproco, como o objeto desta proposta, serão de grande importância para o desenvolvimento da região.

Categories	Equipamentos
Objeto do Convênio	Aquisição de Instrumentos Musicais
Capacidade Técnica e Gerencial	Em atendimento ao disposto nos incisos II do §5º do Art. 7º, e V do art. 16, da Portaria Interministerial nº 424, de 30 de dezembro de 2016, e suas alterações, atestamos para os devidos fins que este Município possui quadro de profissionais que atendem aos requisitos necessários de Capacidade Técnica e Gerencial para a execução do objeto proposto, tendo experiência no desenvolvimento das atividades que serão requeridas para a execução deste Convênio.

Arquivos Anexos - Capacidade Técnica e Gerencial

Nome Arquivo	Data Upload	
Declaração de Capacidade Técnica.pdf	26/10/2018	Baixar

OBTV

Opera por OBTV	Sim	Permite OBTV do tipo "OBTV para o Convênio"	Não
----------------	-----	---	-----

Dados Bancários

Banco	CAIXA ECONOMICA FEDERAL		
Agência	3303-0	Conta	0066472391
Situação	Conta Regularizada	Data da Última Modificação	14/12/2018 00:00:00
Descrição	A instituição bancária informou a regularização da conta do convênio e a mesma está pronta para ser movimentada.		

Datas

Data da Proposta	19/07/2018
Data Assinatura	31/12/2018
Convênio publicado no DOU em	07/01/2019
Data Início de Vigência	31/12/2018
Data Término de Vigência Atual	30/08/2021
Data Limite p/ Prestação de Contas	29/10/2021

Valores

R\$ 107.980,00	Valor Global
R\$ 107.632,09	Valor de Repasse
R\$ 347,91	Valor da Contrapartida
R\$ 347,91	Valor Contrapartida Financeira
R\$ 0,00	Valor Contrapartida Bens e Serviços
R\$ 0,00	Valor de Rendimentos de Aplicação

Anexos de comprovação da contrapartida


Nome	
Declaração de Previsão Orçamentária.pdf	Baixar Contrapartida

Cronograma orçamentário do valor do repasse

Ano	Valor (R\$)
2018	R\$ 107.632,09

Modalidade **Contrato de Repasse** Enviada para mandataria? **Sim** Situação no SIAFI **Enviado para o SIAFI - 2019NS000254**

Situação de Contratação Atual **Normal**
 Situação **Em execução**
 Empenhado **879814/2018** SimPublicação **Publicado** Numero da Proposta **054688/2018**
 Número do Convênio **879814/2018**
 Número Interno do Órgão **54688/2018**
 Número do Processo **546882018**



Lista de Documentos Digitalizados

Nome Arquivo	Data Upload
OF 1574 2020 - PM Porto da Folha - 1061392-96 - Ofício de Credito de Recursos.pdf	23/11/2020 Baixar
Comprovante Municipio PF.pdf	23/11/2020 Baixar
Comprovante Camara PF.pdf	23/11/2020 Baixar
OF 1306 2020 - PM Porto da Folha - 1061392-96 - Ofício de Credito de Recursos.pdf	31/08/2020 Baixar
Comprovante Prefeitura Porto da Folha.pdf	31/08/2020 Baixar
Comprovante Camara Porto da Folha.pdf	31/08/2020 Baixar
Contrato_Publicacao DOU_OF 040 Câmara Municipal_Justificativa.pdf	23/01/2019 Baixar
OF 743 2020 - PM Porto da Folha - 1061392-96 - Ofício de Credito de Recursos.pdf	25/06/2020 Baixar
Comprovante de Recebimento Câmara Porto da Folha.pdf	25/06/2020 Baixar
Comprovante de Recebimento Municipio Porto da Folha.pdf	25/06/2020 Baixar
OF 825 2020 - PM Porto da Folha - 1061392-96 - Ofício de Autorização de Inicio de Objeto (Portaria 424 2016).pdf	13/07/2020 Baixar
Autorização da Coordenação para emitir AIO.pdf	13/07/2020 Baixar
SIARG Fechada.pdf	24/09/2020 Baixar
Proponente CNPJ 13.131.982/0001-00 - MUNICIPIO DE PORTO DA FOLHA	Detalhar

Executores

Nenhum registro foi encontrado.

Fundamento Legal **Decreto n. 6.170/2007**
 Órgão **53000 - MINISTERIO DO DESENVOLVIMENTO REGIONAL**

Justificativa
 O município de Porto da Folha está localizado no extremo norte do Estado de Sergipe, limitando-se a norte com o estado de Alagoas, a este com Gararu, a oeste com Poço Redondo e a sul com N. Sra. da Glória e Monte Alegre de Sergipe. A área municipal de 877,30 km². Os limites do município, podem ser observados no mapa rodoviário do estado de Sergipe, escala 1:400.000 (DER-SE, 2001). O acesso a partir de Aracaju, é efetuado pelas rodovias pavimentadas BR-235, BR-101, SE-452 e SE-200, num percurso total de 190km. O município foi criado pela Lei Provincial nº 195 de 11/11/1896. A população municipal é 27.146 habitantes, sendo 9.955 na zona urbana e 17.191 na zona rural, com uma densidade demográfica de 30,94 hab/km². As receitas municipais provêm basicamente da agricultura, pecuária e avicultura. Os principais produtos agrícolas são mandioca, milho e feijão. Os maiores rebanhos são os bovinos, ovinos, suínos e caprinos, sobressaindo na avicultura os galináceos. No setor da mineração, existe no município, lavra de mármore. O município possui um clima megatérmico semi-árido, com temperatura média anual de 26,2º, precipitação média no ano de 548,9mm e período chuvoso de março a julho. O relevo é caracterizado pelas unidades geomorfológicas superfície pediplanada e pediplano sertanejo, contendo relevos dissecados em colinas e cristas com interflúvios tabulares. Os solos são litólicos, eutróficos, regosol distróficos, planosol, podzólico vermelho amarelo equivalente eutrófico, com vegetação de caatinga, capoeira, campos limpos e campos sujos. O município está inserido na bacia hidrográfica do Rio São Francisco. Constituem a drenagem principal, além do Rio São Francisco, os rios capivara, campos novos, dos cachorros e macaço. O município passa pela consideração de sua posição periférica no contexto do processo de desenvolvimento econômico e social, com gritantes problemas de desemprego, moradia, violência, pauperização da população, dentre outros. Entretanto, concebemos uma busca de soluções que reduzam os impactos dos problemas socioeconômicos vigentes através de ações efetivas. O município vem tentando desenvolvendo projetos que visa melhorar a infraestrutura do município em toda a sua extensão, diminuindo inúmeros problemas, principalmente de ordem de Saúde Pública, dentre tantos outros projetos que juntos somam parcelas importantes para diminuir os índices de violência no município. Parte considerável da população desenvolve várias atividades no município, saindo de suas residências ainda pela manhã



e retornando somente à noite, ficando expostos a situações de violência. É importante ressaltar um dos problemas grave que também afeta nosso município é falta de infraestrutura, pois muitas ruas ainda não estão pavimentação e, conseqüentemente, vem causando vários problemas, principalmente de ordem de saúde pública. Com o objetivo de melhorar cada vez mais a qualidade de vida da população, estamos propondo a pavimentação de vias públicas do nosso município, que consiste na construção de calçadas, de canteiros em ruas e avenidas, na área urbana do município, estando todas elas inseridas dentro do perímetro urbano do município. Acreditamos que através da pavimentação dessas vias que hoje estão em situação de risco, dificultando o acesso das pessoas, poderemos melhorar a vida sócio econômica do cidadão. Como resultados deste projeto, esperamos que as pessoas que residem e/ou trafegam pelas vias urbanas a serem pavimentadas possa ter maior segurança, conforto e tranquilidade. **INFORMAMOS QUE TODAS AS RUAS A SEREM BENEFICIADAS ESTÃO DENTRO DO PERÍMETRO URBANO DO MUNICÍPIO.**

Categorias	Obras e Serviços de Engenharia
Objeto do Convênio	Pavimentação de ruas em Porto da Folha
Capacidade Técnica e Gerencial	Conforme o § 5º, inciso II do Art.7º e o inciso V do Art. 16 da Portaria Interministerial 424/2016, declaro que esta Prefeitura dispõe de estrutura física e de pessoal, com capacidade administrativa, técnica e gerencial para a execução do objeto proposto, assumindo inteira responsabilidade pelo cumprimento de todas as fases exigidas legalmente, inclusive as que se referem à licitação, acompanhamento da execução e prestação de contas.

Arquivos Anexos - Capacidade Técnica e Gerencial

Nome Arquivo	Data Upload	
Porto da Folha - Declaração de Capacidade Técnica.PDF	28/06/2018	Baixar

OBTV

Opera por OBTV	Sim	Permite OBTV do tipo "OBTV para o Convênio"	Não
-----------------------	-----	--	-----

Dados Bancários

Banco	CAIXA ECONOMICA FEDERAL		
Agência	3303-0	Conta	0060710339
Situação	Conta Regularizada	Data da Última Modificação	30/06/2020 00:00:00
Descrição	A instituição bancária informou a regularização da conta do convênio e a mesma está pronta para ser movimentada.		

Datas

Data da Proposta	28/06/2018
Data Assinatura	31/12/2018
Convênio publicado no DOU em	31/12/2018
Data Início de Vigência	31/12/2018
Data Término de Vigência Atual	30/08/2021
Data Limite p/ Prestação de Contas	29/10/2021

Valores [Ver Histórico Valores](#)

R\$ 570.706,12 Valor Global
 R\$ 558.574,71 Valor de Repasse
 R\$ 12.131,41 Valor da Contrapartida
 R\$ 12.131,41 Valor Contrapartida Financeira
 R\$ 0,00 Valor Contrapartida Bens e Serviços
 R\$ 0,00 Valor de Rendimentos de Aplicação

Anexos de comprovação da contrapartida

Nenhum registro foi encontrado.

Cronograma orçamentário do valor do repasse

Ano	Valor (R\$)
2018	R\$ 558.574,71

Modalidade	Contrato de Rapasse.	Enviada para mandatária?	Sim	Situação no SIAFI	Enviado para o SIAFI - 2019NS000257
Situação de Contratação Atual	Normal				
Situação	Em execução				
	Empenhado	sim	Publicação	Publicado	
Número do Convênio	881114/2018		Número da Proposta	054693/2018	
Número Interno do Órgão	54693/2018				
Número do Processo	546932018				



Lista de Documentos Digitalizados

Nome Arquivo	Data Upload	
OF 1639 2020 - PM Porto da Folha - 1062313-41 - Ofício de Autorização de Início de Objeto (Portaria 424 2016).pdf	01/12/2020	Baixar
OF 1639 2020 - PM Porto da Folha - 1062313-41 - Ofício de Autorização de Início de Objeto (Portaria 424 2016).pdf	30/11/2020	Baixar
Comprovante Camara Porto da Folha.pdf	27/11/2020	Baixar
Comprovante Município Porto da Folha.pdf	27/11/2020	Baixar
OF 1624 2020 - PM Porto da Folha - 1062313-41 - Ofício de Crédito de Recursos.pdf	27/11/2020	Baixar
MANIFESTAÇÃO SOBRE A REGULARIDADE DA DOCUMENTAÇÃO DA ÁREA DE INTERVENÇÃO E DA DOCUMENTAÇÃO INSTITUCIONAL.pdf	09/10/2020	Baixar
Contrato_Publicacao DDU OF 047 Justificativa.pdf	23/01/2019	Baixar
OF 654 2020 - PM Porto da Folha - 1062313-41 - Ofício de Crédito de Recursos.pdf	03/08/2020	Baixar
Comprovante de Recebimento da Câmara de Porto da Folha.pdf	08/08/2020	Baixar
Comprovante de Recebimento do Município de Porto da Folha.pdf	08/08/2020	Baixar
Proponente	CNPJ 13.131.982/0001-00 - MUNICIPIO DE PORTO DA FOLHA Detalhar	

Executores

Nenhum registro foi encontrado.

Fundamento Legal	Decreto n. 6.170/2007
Órgão	53000 - MINISTERIO DO DESENVOLVIMENTO REGIONAL

Justificativa

O município de Porto da Folha está localizado no extremo norte do Estado de Sergipe, limitando-se a norte com o estado de Alagoas, a este com Gararu, a oeste com Poço Redondo e a sul com N. Sra. da Glória e Monte Alegre de Sergipe. A área municipal de 877,30 km². Os limites do município, podem ser observados no mapa rodoviário do estado de Sergipe, escala 1:400.000 (DER-SE, 2001). O acesso a partir de Aracaju, é efetuado pelas rodovias pavimentadas BR-236, BR-101, SE-452 e SE-200, num percurso total de 190km. O município foi criado pela Lei Provincial nº 195 de 11/11/1896. A população municipal é 27.146 habitantes, sendo 9.955 na zona urbana e 17.191 na zona rural, com uma densidade demográfica de 30,94 hab/km². As receitas municipais provêm basicamente da agricultura, pecuária e avicultura. Os principais produtos agrícolas são mandioca, milho e feijão. Os maiores rebanhos são os bovinos, ovinos, suínos e caprinos, sobressaindo na avicultura os galináceos. No setor da mineração, existe no município, lavra de mármore. A perspectiva de mudanças da realidade política e econômica nordestina exige a participação ativa dos diversos segmentos da sociedade, principalmente da iniciativa do poder público. A nossa população vem aumentando gradativamente e em consonância a isso percebemos a concentração de criança, adolescentes e jovens privados de alguns direitos sociais. O município ainda não dispõe suficientemente de espaços públicos de lazer, convivência, assistência à infância e as pessoas com deficiência que atraíam essa clientela e lhe proporcione uma melhor qualidade de vida. Nesse sentido nos preocupamos em pleitear melhoramento e reforma de Praça. Percebemos um crescimento significativo populacional, a concentração de crianças, adolescentes e jovens durante os fins de semana, nos bares, nas lan houses ou em suas próprias residências na frente dos aparelhos de TV, justificam a falta de meios para o entretenimento em espaços urbanos e logradouros de uso público tais como praças, parques, feiras, bulevares, calçadões, estruturas para a prática de atividades físicas e demais lugares de convívio social e lazer, considerando também, mobilidade urbana e acessibilidade para os portadores de deficiência. Constantemente moradores reclamam de focos de drogas e criminosos residentes na região. Percebemos facilmente famílias desestruturadas e crianças abandonadas à sorte, nas ruas buscando alimento, absolvidas por algum vício ou pegando fretes para ajuda na renda familiar. Sabemos que é na adolescência que as pessoas são facilmente influenciadas pelo consumismo, problemas psicológicos, costumes lesivos e outros que também influenciam as demais faixas etárias, gerando conflitos internos que desviam valores e



aprendizagens antes obtidos. É sabido que a falta de equipamentos públicos comunitários voltados à cultura, saúde, educação, segurança, desporto, lazer, convivência e assistência à infância, não traz benefícios para o município. Portanto, estimulando a população a praticar atividades físicas, atua como um - antídoto - natural de vícios, gerando assim um maior comprometimento e desenvoltura para alcançar metas; reduz o estresse do dia-dia, melhora do humor, aumento da autoestima, mais auto eficiência e esquemas cognitivos, aspectos que favorecem o raciocínio otimista. Sabe-se que a falta de recursos do município impede a realização destas melhorias, na construção da Praça do Mucambo (9°46'48,59 S 37°24'11,64 O) serão implantadas melhorias tais como ARBORIZAÇÃO, PLANTIO DE GRAMA, ILUMINAÇÃO PÚBLICA, COLOCAÇÃO DE NOVOS BANCOS, ILUMINAÇÃO. Um local bem iluminado aumenta a segurança das pessoas que frequentam o lugar ou que por ali passam à noite, pois além de aumentar a visibilidade também desencoraja a ação de criminosos, e por isso torna-se necessário a viabilização deste projeto junto ao Governo Federal, no sentido de buscar recursos para uma região castigada. Com isso, espera-se que a promoção e a difusão da qualidade de vida; quanto ao despertar da consciência de sua necessidade para o bem estar individual e coletivo, quanto à inclusão educacional e social, quanto à redução do tempo de exposição de crianças e adolescentes a situações de risco social - violência, trabalho infantil e fome - quanto à erradicação do trabalho infantil e finalmente, quanto à geração de emprego e renda para a população beneficiada e por conseguinte o Município como um todo. Mas, além do benefício à população, não podemos ficar só na análise sob a ótica da geração de empregos, ou de uma nova possibilidade econômica, por conta da falta de infraestrutura urbana como um todo, temos que ver outras questões que devem ser levadas em conta, entre elas os seus efeitos ambientais e principalmente sociais, pilares do desenvolvimento sustentável e da qualidade de vida tão procurada por todos nós.

Categories	Obras e Serviços de Engenharia
Objeto do Convênio	Construção de Praça no Município de Porto da Folha/SE.
Capacidade Técnica e Gerencial	Conforme o § 5º, inciso II do Art. 7º e o inciso V do Art. 16 da Portaria Interministerial 424/2016, declaro que esta Prefeitura dispõe de estrutura física e de pessoal, com capacidade administrativa, técnica e gerencial para a execução do objeto proposto, assumindo inteira responsabilidade pelo cumprimento de todas as fases exigidas legalmente, inclusive as que se referem à licitação, acompanhamento da execução e prestação de contas.

Arquivos Anexos - Capacidade Técnica e Gerencial

Nome Arquivo	Data Upload	
Porto da Folha - Declaração de Capacidade Técnica.pdf	05/07/2018	Baixar

OBTV

Opera por OBTV	Sim	Permite OBTV do tipo "OBTV para o Convênio"	Não
----------------	-----	---	-----

Dados Bancários

Banco	CAIXA ECONOMICA FEDERAL		
Agência	3303-0	Conta	0066472430
Situação	Conta Regularizada	Data da Última Modificação	14/12/2018 00:00:00
Descrição	A instituição bancária informou a regularização da conta do convênio e a mesma está pronta para ser movimentada.		

Datas

Data da Proposta	28/06/2018
Data Assinatura	31/12/2018
Convênio publicado no DOU em	31/12/2018
Data Início de Vigência	31/12/2018
Data Término de Vigência Atual	30/08/2021
Data Limite p/ Prestação de Contas	29/10/2021

Valores

R\$ 270.000,00	Valor Global
R\$ 268.091,95	Valor de Repasse
R\$ 1.908,05	Valor da Contrapartida
R\$ 1.908,05	Valor Contrapartida Financeira

RS 0,00 Valor Contrapartida Bens e Serviços
RS 0,00 Valor de Rendimentos de Aplicação

Anexos de comprovação da contrapartida

Nome

Declaração de Contrapartida.pdf

[Baixar Contrapartida](#)

Cronograma orçamentário do valor do repasse

Ano

Valor (R\$)

2018

RS 268.091,95





Modalidade

Contrato de Repasse.

Enviada para
mandataria?

Sim Situação no SIAFI

Enviado para o
SIAFI -
2019NS037157

Situação de Contratação Atual	Cláusula Suspensiva			Detalhar Cláusula Suspensiva
Situação	Em execução			
	Empenhado	Situat. Publicação	Publicado	
Número do Convênio	884822/2019		Número da Proposta	005938/2019
Número Interno do Órgão	05938/2019			
Número do Processo	59382019			

Lista de Documentos Digitalizados

Nome Arquivo	Data Upload	
Contrato de Repasse - 1065285-71.pdf	14/01/2020	Baixar
Proponente	CNPJ 13.131.982/0001-00 - MUNICIPIO DE PORTO DA FOLHA	

Executores

Nenhum registro foi encontrado.

Fundamento Legal	Decreto n. 6.170/2007
Órgão	53000 - MINISTERIO DO DESENVOLVIMENTO REGIONAL

Justificativa

Caracterização dos interesses recíprocos	Vislumbrando as diretrizes do programa, temos por reciprocidade o desvelo na melhoria da qualidade de vida da população e ofertar a infraestrutura adequada ao cidadão, visto que a obra atenderá as necessidades locais, melhorando as condições de limpeza, contribuindo para a saúde pública e proporciona níveis satisfatórios de segurança e mobilidade. Nesse diapasão, a infraestrutura é sinônimo de progresso e desenvolvimento socioeconômico para as localidades através da pavimentação das vias.
Público alvo	População que vive à margem de infraestrutura adequada ou pela falta de mobilidade urbana, ou ainda pela falta de pavimentação e/ou infraestrutura precária de diversas ruas do município. Ressaltamos que todas as ruas a serem pavimentadas estão inseridas no Perímetro Urbano do Município de Porto da Folha. Ressaltamos que todas as ruas a serem pavimentadas estão inseridas no PERÍMETRO URBANO do Município.
Problema a ser resolvido	Falta de pavimentação e/ou infraestrutura, bem como saneamento básico, que dificulta o acesso de veículos e pedestres, pois muitas vias não são pavimentadas e, conseqüentemente, causam vários problemas, principalmente de ordem de Saúde Pública, favorecendo a proliferação de doenças respiratórias nos períodos secos por conta da poeira gerada, e Dengue, Chikungunya, entre outras, decorrentes dos períodos chuvosos do Município.
Resultados esperados	Melhorar a infraestrutura urbana do município e, conseqüentemente, promover condições de desenvolvimento socioeconômico e melhoria da qualidade de vida da população. Fomento ao Planejamento Urbano através de políticas voltadas à mobilidade urbana e corresponder ao anseio da população local por infraestrutura apropriada.
Relação entre a proposta e os objetivos e diretrizes do programa	O objeto proposto tem estrita relação com objetivos e diretrizes do programa, visto que a propositura tem como objetivo possibilitar ações de infraestrutura urbana com vistas a promover o desenvolvimento do município e a melhoria da qualidade de vida de sua população. Ressaltando que no pleito o Município de propõe a pavimentação de vias sem esse tipo de investimento. O presente instrumento está em consonância com os objetivos apresentados por esse Ministério.
Categorias	Obras e Serviços de Engenharia
Objeto do Convênio	URBANIZAÇÃO E PAVIMENTAÇÃO DE VIAS NO MUNICÍPIO.
Capacidade Técnica e Gerencial	Conforme o § 5º, inciso II do Art. 7º e o inciso V do Art. 16 da Portaria Interministerial 424/2016, declaro que esta Prefeitura dispõe de estrutura física e de pessoal, com capacidade administrativa, técnica e gerencial para a execução do objeto proposto, assumindo inteira responsabilidade pelo cumprimento de todas as fases exigidas legalmente, inclusive as que se referem à licitação, acompanhamento da execução e prestação de contas.

Arquivos Anexos - Capacidade Técnica e Gerencial

Nome Arquivo	Data Upload	
Declaração de Capacidade Técnica nº 005938_2019.pdf	01/04/2019	Baixar

OBTV

Opera por OBTV	Sim	Permite OBTV do tipo "OBTV para o Componente"	Não
----------------	-----	---	-----

Dados Bancários

Banco	CAIXA ECONOMICA FEDERAL		
Agência	3303-0	Conta	0066472596
Situação	Conta Regularizada	Data da Última Modificação	27/11/2019 00:00:00
Descrição	A instituição bancária informou a regularização da conta do convênio e a mesma está pronta para ser movimentada.		

Datas

Data da Proposta	15/03/2019
Data Assinatura	17/12/2019
Convênio publicado no DOU em	18/12/2019
Data Início de Vigência	17/12/2019
Data Término de Vigência Atual	31/12/2022
Data Limite p/ Prestação de Contas	01/03/2023

FLN. 519
Ass. *[assinatura]*

Valores

R\$ 383.000,00	Valor Global
R\$ 382.000,00	Valor de Repasse
R\$ 1.000,00	Valor da Contrapartida
	R\$ 1.000,00 Valor Contrapartida Financeira
	R\$ 0,00 Valor Contrapartida Bens e Serviços
R\$ 0,00	Valor de Rendimentos de Aplicação

Anexos de comprovação da contrapartida

Nome	
Declaração de Contrapartida e Folha QDD.pdf	Baixar Contrapartida

Cronograma orçamentário do valor do repasse

Ano	Valor (R\$)
2019	R\$ 382.000,00



Modalidade

Contrato de Repasse.

Enviada para
mandataria?

Sim Situação no SIAFI

Enviado para o
SIAFI -
2017NS008135

Situação de Contratação Atual	Normal		
Situação	Em execução		
	Empenhado	sim Publicação	Publicado
Número do Convênio	847756/2017		Número da Proposta 027356/2017
Número Interno do Órgão	27356/2017		
Número do Processo	0273562017		

Lista de Documentos Digitalizados

Nome Arquivo	Data Upload	
NOTIFIC CAMARA E PUBLI DOU CT 1037625 PORTODAFOLHA.pdf	21/02/2018	Baixar
CT 1037625 PORTODAFOLHA.pdf	21/02/2018	Baixar

Proponente CNPJ 13.131.982/0001-00 - MUNICIPIO DE PORTO DA FOLHA [Detalhar](#)

Executores

Nenhum registro foi encontrado.

Fundamento Legal	Decreto 6170/07
Órgão	54000 - MINISTERIO DO TURISMO

Justificativa O município de Porto da Folha está localizado no extremo norte do estado de Sergipe, limitando-se a norte com o estado de Alagoas, a leste com Gararu, a oeste com Poço Redondo e a sul com N.S. da Glória e Monte Alegre de Sergipe. A área municipal de 377,30 km². A sede municipal tem uma altitude de 60 metros e coordenadas geográficas 09°55'00" de latitude sul e 37°16'44" de longitude oeste. O acesso a partir de Aracaju, é efetuado pelas rodovias pavimentadas BR-235, BR-101, SE-452 e SE-200, num percurso total de 190km. O município foi criado pela lei provincial nº 195 de 11/11/1896. A população municipal é 27.146 habitantes, sendo 9.955 na zona urbana e 17.191 na zona rural, com uma densidade demográfica de 30,94 hab/km². Nos últimos anos Porto da Folha vêm crescendo economicamente de forma bastante acelerada. Isso se deve a setores tais como seu comércio impulsionado pela atividade turística. O município possui diversas atrações à beira do rio São Francisco: Ilha de São Pedro com a aldeia dos índios Xokó; Ilha do Ouro e os povoados Niterói e Mocambo, este último, comunidade quilombola, símbolo de resistência de lutas em Sergipe. A ilha de São Pedro é cortada por braços do rio São Francisco, abrigando a única aldeia indígena vivendo nesse sistema em Sergipe. A beleza da região em consonância com o bioma de caatinga, além de ruínas de construções jesuítas e indígenas, confere à localidade paisagens de encher os olhos. Dentro da aldeia indígena Xokó há a igreja São Pedro, tombada pelo Patrimônio Histórico Estadual e um cemitério indígena, além de ruínas que podem ter sido vestígios da passagem jesuítica pela região. O Mocambo é para quem gosta de história e não se preocupa com a rusticidade. Comunidade quilombola de mais de 800 habitantes, que comemora a independência de suas terras em 27 de maio com várias festividades. O povoado é simples, mas faz parte da história de resistência e luta do povo quilombola de Sergipe. Ilha do Ouro, um banco de areia bastante procurado por turistas nos finais de semana, onde banha-se em águas limpas e esverdeadas do rio São Francisco, na região comem-se iguarias feitas à base de camarões e peixes de água doce, região conhecida por ter à "calbeira" mais antiga, uma árvore de mais de 300 anos nas margens do Velho Chico, essa árvore foi preservada pelos moradores, mas fortes ventos derrubaram a centenária árvore em 2010. Também pode-se apreciar a vista do povoado Barra do Ipanema e o morro da Ilha dos Prazeres, do lado alagoano. O município também conta com um dos maiores atrativos turístico da região, a Festa do Vaqueiro, criada em 1969, hoje está na 46ª edição. A vaquejada é um esporte muito praticado por diversas regiões do Nordeste. Mas, no caso de Porto da Folha, esta é na verdade uma festa que atrai mais 40.000 pessoas de toda a região em busca de um divertimento diversificado onde além da vaquejada, há também música, bebidas e locais como ilha do ouro para se banhar no velho Chico. A cada ano a vaquejada cresce cada vez mais. Entretanto, o que para muitos não passa de uma folia, para outros a vaquejada é o momento onde a história da cidade se fixa cada vez mais. A reforma da orla fluvial (9°53'30.0"S 37°15'00.2"W) no povoado ilha do ouro irá potencializar o turismo, melhorar a infraestrutura as margens do Rio São Francisco. Tais como, atracadouro, pier e banheiros públicos. O município de Porto da Folha está incluído entre aqueles que dependem unicamente dos repasses federais, com essa realidade apresentada para que possamos ter novos investimentos e se faz necessário o apoio e aprovação de projetos pelo governo federal. Porto da Folha é uma cidade rica em belezas naturais, culturais e

artesanalais como tantas outras em nosso estado. A execução da obra solucionará problemas no âmbito do turismo, tais como: problemas com a degradação, iluminação, paisagismo; problemas de trafegabilidade e acessibilidade a pontos turísticos; problemas com a falta de centro para divulgação de informações turísticas do município e região; entre outros. Este recurso é oriundo da emenda parlamentar de nº 29080012, do senador EDUARDO AMORIM.

Categorias	
Objeto do Convênio	REFORMA NA ORLA DA ILHA DO OURO NO MUNICÍPIO DE PORTO DA FOLHA-SE
Capacidade Técnica e Gerencial	Conforme o § 5º, inciso II do Art. 7º e o inciso V do Art. 16 da Portaria Interministerial 424/2016, declaro que esta Prefeitura dispõe de estrutura física e de pessoal, com capacidade administrativa, técnica e gerencial para a execução do objeto proposto, assumindo inteira responsabilidade pelo cumprimento de todas as fases exigidas legalmente, inclusive as que se referem à licitação, acompanhamento da execução e prestação de contas.

Arquivos Anexos - Capacidade Técnica e Gerencial

Nenhum registro foi encontrado.

FL. Nº. 523
Ass. 

OBTV

Opera por OBTV	Sim	Permite OBTV do tipo "OBTV para o Convênio"	Não
-----------------------	-----	--	-----

Dados Bancários

Banco	CAIXA ECONOMICA FEDERAL		
Agência	3333-0	Conta	0066471760
Situação	Conta Regularizada	Data da Última Modificação	11/09/2018 00:00:00
Descrição	A instituição bancária informou a regularização da conta do convênio e a mesma está pronta para ser movimentada.		

Datas

Data da Proposta	28/03/2017
Data Assinatura	30/11/2017
Convênio publicado no DOU em	15/12/2017
Data Início de Vigência	30/11/2017
Data Término de Vigência Atual	31.12.2021
Data Limite p/ Prestação de Contas	01/03/2022

Valores

R\$ 250.000,00	Valor Global
R\$ 243.750,00	Valor de Repasse
R\$ 6.250,00	Valor da Contrapartida
R\$ 6.250,00	Valor Contrapartida Financeira
R\$ 0,00	Valor Contrapartida Bens e Serviços
R\$ 0,00	Valor de Rendimentos de Aplicação

Anexos de comprovação da contrapartida

Nenhum registro foi encontrado.

Cronograma orçamentário do valor do repasse

Ano	Valor (R\$)
2017	R\$ 243.750,00



Enviado para o SIAFI - 2017NS006823

Modalidade Contrato de Repasse. Enviada para mandatária? Sim Situação no SIAFI

Situação de Contratação Atual	Normal		
Situação	Em execução		
	Empenhado	simPublicação	Publicado
Número do Convênio	857201/2017		
Número Interno do Órgão	27229/2017	Número da Proposta	027229/2017
Número do Processo	0272292017		

Lista de Documentos Digitalizados

Nome Arquivo	Data Upload
CT 1038440 PORTO DA FOLHA.pdf	21/02/2018 Baixar
NOTIF CAMARA PUBL DOU CT 1038440 PORTODAFOLHA.pdf	21/02/2018 Baixar
OF 1304 2020 - PM Porto da Folha - 1038440-21 - Ofício de Credito de Recursos.pdf	31/08/2020 Baixar
Comprovante Camara Porto da Folha.pdf	31/08/2020 Baixar
Comprovante Prefeitura Porto da Folha.pdf	31/08/2020 Baixar
Autorização da Coodenação para Aumento de CP POS VRPL.pdf	10/07/2020 Baixar
OF 1214 2020 - PM Porto da Folha - 1038440-21 - Ofício de Autorização de Inicio de Obato (Portaria 424 2016).pdf	14/08/2020 Baixar

Proponente CNPJ 13.131.982/0001-00 - MUNICIPIO DE PORTO DA FOLHA [Detalhar](#)

Executores

Nenhum registro foi encontrado.

Fundamento Legal Decreto 6170/07

Órgão 51000 - MINISTERIO DO ESPORTE

Justificativa

O município de Porto da Folha está localizado no extremo norte do estado de Sergipe, limitando-se a norte com o estado de Alagoas, a leste com Gararu, a oeste com poço redondo e a sul com N.S. da Glória e Monte Alegre de Sergipe. A área municipal de 877,30 km². A sede municipal tem uma altitude de 60 metros e coordenadas geográficas 09°55'00" de latitude sul e 37°16'44" de longitude oeste. O acesso a partir de Aracaju, é efetuado pelas rodovias pavimentadas BR-235, br-101, SE-452 e SE-200, num percurso total de 190km. O município foi criado pela lei provincial nº 195 de 11/11/1896. A população municipal é 27.146 habitantes, sendo 9.955 na zona urbana e 17.191 na zona rural, com uma densidade demográfica de 30,94 hab/km². Entretanto, trazendo a questão para o nosso âmbito, para que o esporte se torne, efetivamente, um fator de melhoramento da qualidade de vida dos munícipes, é preciso que nós, mandatários eleitos, apresentemos definições quanto ao papel do esporte na esfera municipal, incluindo em tal iniciativa a parceria de escolas, sociedades civil organizada, empresas, ONG'S e etc., para que os benefícios para a sociedade sejam cada vez maiores e duradouros. Por tal razão, deferido o presente plano de trabalho por essa reconhecida instituição do Governo Federal, como almejamos, confiamos que a Reforma do Ginásio de Esportes para continuação do programa municipal de esportes será plenamente exitoso quanto à promoção e difusão do esporte na localidade em questão e localidades vizinhas: quanto ao acesso à prática esportiva de qualidade e ao despertar da consciência de sua necessidade para o bem estar individual e coletivo, quanto à contribuição para o melhoramento da qualidade de vida, quanto à inclusão educacional e social, quanto à redução do tempo de exposição de crianças e adolescentes a situações de risco social - violência, trabalho infantil e fome. A inclusão social e econômica de contingentes populacionais em situação de risco social na municipalidade, constitui uma prioridade que não pode continuar sendo relegada a planos secundários, sobretudo porque a maior parte de tais estratos populacionais é constituída de crianças e adolescentes, o que eleva a situação a condição de grave desordenamento social, porquanto ceifa todas as possibilidades de soerguimento futuro, o que exige, pois, ações imediatas que não somente detenham esse crescente processo de exclusão, mas principalmente, que reestrutrem as engrenagens da sociedade no sentido de absorvê-los e reeducá-los pelos valores da solidariedade, autoestima, do respeito ao próximo, da tolerância, do espírito de coletividade, da cooperação, da disciplina, do respeito às leis e do culto à vida saudável. O município dispõe de pessoal qualificado na área esportiva, educacional e social, mas não dispõe de condições orçamentarias para a reforma e ampliação do campo de futebol inviabilizando a implantação de projetos sócio-esportivos e a prática amadora de esportes de quadra entre outras modalidades. O município, não obstante, tratar-se de cidade de pequeno porte, convive com problemas econômicos e sociais que impedem que a maioria da sua população, principalmente a comunidade

residente na zona rural, possa gozar de um padrão de vida digno e respeitado. O desemprego cresceu a níveis alarmantes nos últimos anos, e a falta de perspectivas concretas realimenta o círculo vicioso da marginalização que se impõe sobre a população, desde a tenra idade até a fase adulta, quer através da exploração do trabalho infante-juvenil, prostituição, alcoolismo, drogas, quer através da ausência de políticas públicas voltadas para o combate de tão graves mazelas sociais. Com efeito, o poder público municipal hipertrofiado pela ação política autofágica dos dirigentes que se revezaram ao longo de décadas, dissociada dos verdadeiros interesses populares, não conseguiu produzir políticas públicas que pudessem sequer amenizar esse martírio social, não obstante a existência, em nível estadual e federal, de uma gama de programas governamentais com tal finalidade. E o resultado é pré-catastrófico: evasão e baixo aproveitamento escolar, crianças e adolescentes com o futuro comprometido pelo ingresso precoce em atividades laborais rurais; analfabetismo; alcoolismo; prostituição infante-juvenil; drogas e etc. Considerando a carente estrutura disponível para as aulas de educação física, o estímulo à promoção do esporte a nível comunitário, figura-se como estratégia fundamental na busca pela saúde integral das pessoas, especificamente os residentes no município. Este recurso é oriundo da emenda parlamentar de nº 13130006, do parlamentar JOÃO BOSCO COSTA.

Categorias	
Objeto do Convênio	Reforma do Ginásio de Esportes no Município. Conforme o § 5º, inciso II do Art. 7º e o inciso V do Art. 16 da Portaria Interministerial 424/2016, declaro que esta Prefeitura dispõe de estrutura física e de pessoal, com capacidade administrativa, técnica e gerencial para a execução do objeto proposto, assumindo inteira responsabilidade pelo cumprimento de todas as fases exigidas legalmente, inclusive as que se referem à licitação, acompanhamento da execução e prestação de contas.
Capacidade Técnica e Gerencial	

Arquivos Anexos - Capacidade Técnica e Gerencial

Nenhum registro foi encontrado.

OBTV

Opera por OBTV	Sim	Permite OBTV do tipo "OBTV para o Convênio"	Não
-----------------------	-----	--	-----

Dados Bancários

Banco	CAIXA ECONOMICA FEDERAL	Conta	0066471700
Agência	3903-0	Data da Última Modificação	11/09/2018 00:00:00
Situação	Conta Regularizada	Descrição	A instituição bancária informou a regularização da conta do convênio e a mesma está pronta para ser movimentada.

Datas

Data da Proposta	28/03/2017
Data Assinatura	20/12/2017
Convênio publicado no DOU em	04/01/2018
Data Início de Vigência	20/12/2017
Data Término de Vigência Atual	31/12/2021
Data Limite p/ Prestação de Contas	01/06/2022

Valores

[Ver Histórico Valores](#)

R\$ 251.547,09 Valor Global
R\$ 243.750,00 Valor do Repasse
R\$ 7.797,09 Valor da Contrapartida
R\$ 7.797,09 Valor Contrapartida Financeira
R\$ 0,00 Valor Contrapartida Bens e Serviços
R\$ 0,00 Valor de Rendimentos de Aplicação

Anexos de comprovação da contrapartida

Nenhum registro foi encontrado.

Cronograma orçamentário do valor do repasse

Ano	Valor (R\$)
2017	R\$ 243.750,00



Modalidade

Contrato de Repasse,

Enviada para
instituidoria?

Sim Situação no SIAFI

Enviado para o
SIAFI -
2018NS013852Situação de Contratação
Atual

Normal

Situação

Em execução

Empantado

sim Publicação

Publicado

Número do Convênio

871578/2018

Número da Proposta

035070/2018

Número Interno do
Órgão

35070/2018

Número do Processo

350702018

Lista de Documentos Digitalizados

Nome Arquivo	Data Upload
Justificativa MCidades.pdf	28/08/2018 Baixar
Publicacao DOU_CF 822 Câmara Municipal.pdf	30/08/2018 Baixar
Contrato 871578.pdf	25/09/2018 Baixar
OF 1298 2020 - PM Porto da Folha - 1056034-41 - Ofício de Crédito de Recursos.pdf	31/08/2020 Baixar
Comprovante Camara Porto da Folha.pdf	31/08/2020 Baixar
Comprovante Prefeitura Porto da Folha.pdf	31/08/2020 Baixar
OF 1199 2020 - PM Porto da Folha - 1056034-41 - Ofício de Autorização de Início de Objeto (Fortuna 424 2016).pdf	14/08/2020 Baixar
871578.pdf	07/06/2019 Baixar
Proponente	CNPJ 13.131.982/0001-00 - MUNICIPIO DE PORTO DA FOLHA Detalhar

Executores

Nenhum registro foi encontrado.

Fundamento Legal

Decreto n. 6.170/2007

Órgão

53000 - MINISTERIO DO DESENVOLVIMENTO REGIONAL

Justificativa

O MUNICÍPIO DE PORTO DA FOLHA ESTÁ LOCALIZADO NO EXTREMO NORTE DO ESTADO DE SERGIPE, LIMITANDO-SE A NORTE COM O ESTADO DE ALAGOAS, A ESTE COM GARARU, A OESTE COM POÇO REDONDO E A SUL COM N.S. DA GLÓRIA E MONTE ALEGRE DE SERGIPE. A ÁREA MUNICIPAL DE 877,30 KM², ESTÁ CONTIDA NAS FOLHAS TOPOGRÁFICAS SC.24-X-D-IV (PÃO DE AÇÚCAR), SC. 24-X-C-VI (PIRANHAS) E SC.24-Z-A-III (CARIRA), ESCALA 1:100.000 EDITADAS PELO MINTER/SUDENE EM 1973. OS LIMITES DO MUNICÍPIO, PODEM SER OBSERVADOS NO MAPA RODOVIÁRIO DO ESTADO DE SERGIPE, ESCALA 1:400.000 (DER-SE, 2001). O ACESSO A PARTIR DE ARACAJU, É EFETUADO PELAS RODOVIAS PAVIMENTADAS BR-235, BR-101, SE-452 E SE-200, NUM PERCURSO TOTAL DE 190KM. O MUNICÍPIO FOI CRIADO PELA LEI PROVINCIAL Nº 195 DE 11/11/1896. A POPULAÇÃO MUNICIPAL É 27.146 HABITANTES, SENDO 9.955 NA ZONA URBANA E 17.191 NA ZONA RURAL, COM UMA DENSIDADE DEMOGRÁFICA DE 30,94 HAB/KM². AS RECEITAS MUNICIPAIS PROVÊM BASICAMENTE DA AGRICULTURA, PECUÁRIA E AVICULTURA. OS PRINCIPAIS PRODUTOS AGRÍCOLAS SÃO MANDIOCA, MILHO E FEIJÃO. OS MAIORES REBANHOS SÃO OS BOVINOS, OVINOS, SUÍNOS E CAPRINOS, SOBRESSAINDO NA AVICULTURA OS GALINÁCEOS. NO SETOR DA MINERAÇÃO, EXISTE NO MUNICÍPIO, LAVRA DE MÁRMORE. O MUNICÍPIO POSSUI UM CLIMA MEGATERMICO SEMI-ÁRIDO, COM TEMPERATURA MÉDIA ANUAL DE 26,2°C, PRECIPITAÇÃO MÉDIA NO ANO DE 548,9MM E PERÍODO CHUVOSO DE MARÇO A JULHO. O RELEVO É CARACTERIZADO PELAS UNIDADES GEOMORFOLÓGICAS SUPERFÍCIE PEDIPLANADA E PEDIPLANO SERTANEJO, CONTENDO RELEVOS DISSECADOS EM COLINAS E CRISTAS COM INTERFLÚVIOS TABULARES. OS SOLOS SÃO LITÓLICOS, EUTRÓFICOS, REGOSOL DISTRÓFICOS, PLANOSOL, PODZÓLICO VERMELHO AMARELO EQUIVALENTE EUTRÓFICO, COM VEGETAÇÃO DE CAATINGA, CAPOEIRA, CAMPOS LIMPOS E CAMPOS SUJOS. O MUNICÍPIO ESTÁ INSERIDO NA BACIA HIDROGRÁFICA DO RIO SÃO FRANCISCO, CONSTITUINDO A DRENAGEM PRINCIPAL, ALÉM DO RIO SÃO FRANCISCO, OS RIOS CAPIVARA, CAMPOS NOVOS, DOS CACHORROS E MOCAMBO. O MUNICÍPIO PASSA PELA CONSIDERAÇÃO DE SUA POSIÇÃO PERIFÉRICA NO CONTEXTO DO PROCESSO DE DESENVOLVIMENTO ECONÔMICO E SOCIAL, COM GRITANTES PROBLEMAS DE DESEMPREGO, MORADIA, VIOLÊNCIA, PAUPERIZAÇÃO DA POPULAÇÃO, DENTRE OUTROS. ENTRETANTO, CONCEBEMOS UMA BUSCA DE SOLUÇÕES QUE REDUZAM OS IMPACTOS DOS PROBLEMAS SOCIOECONÔMICOS VIGENTES ATRAVÉS DE AÇÕES EFETIVAS. O MUNICÍPIO VEM TENTANDO DESENVOLVENDO PROJETOS QUE VISA MELHORAR A INFRAESTRUTURA DO MUNICÍPIO EM TODA

A SUA EXTENSÃO, DIMINUINDO INÚMEROS PROBLEMAS, PRINCIPALMENTE DE ORDEM DE SAÚDE PÚBLICA, DENTRE TANTOS OUTROS PROJETOS QUE JUNTOS SOMAM PARCELAS IMPORTANTES PARA DIMINUIR OS ÍNDICES DE VIOLÊNCIA NO MUNICÍPIO. PARTE CONSIDERÁVEL DA POPULAÇÃO DESENVOLVE VÁRIAS ATIVIDADES NO MUNICÍPIO, SAINDO DE SUAS RESIDÊNCIAS AINDA PELA MANHÃ E RETORNANDO SOMENTE À NOITE, FICANDO EXPOSTOS A SITUAÇÕES DE VIOLÊNCIA. É IMPORTANTE RESSALTAR UM DOS PROBLEMAS GRAVE QUE TAMBÉM AFETA NOSSO MUNICÍPIO É FALTA DE INFRAESTRUTURA, POIS MUITAS RUAS AINDA NÃO ESTÃO PAVIMENTAÇÃO E, CONSEQÜENTEMENTE, VEM CAUSANDO VÁRIOS PROBLEMAS, PRINCIPALMENTE DE ORDEM DE SAÚDE PÚBLICA. COM O OBJETIVO DE MELHORAR CADA VEZ MAIS A QUALIDADE DE VIDA DA POPULAÇÃO, ESTAMOS PROPONDO A PAVIMENTAÇÃO DE VIAS PÚBLICAS DO NOSSO MUNICÍPIO, QUE CONSISTE NA CONSTRUÇÃO DE CALÇADAS, DE CANTEIROS EM RUAS E AVENIDAS, NA ÁREA URBANA DO MUNICÍPIO. ACREDITAMOS QUE ATRAVÉS DA PAVIMENTAÇÃO DESSAS VIAS QUE HOJE ESTÃO EM SITUAÇÃO DE RISCO, DIFICULTANDO O ACESSO DAS PESSOAS, PODEREMOS MELHORAR A VIDA SÓCIA ECONÔMICA DO CIDADÃO, COMO RESULTADOS DESTE PROJETO, ESPERAMOS QUE AS PESSOAS QUE RESIDEM E/OU TRAFEGAM PELAS VIAS URBANAS A SEREM PAVIMENTADAS POSSA TER MAIOR SEGURANÇA, CONFORTO E TRANQUILIDADE. Emenda 27320001 - ANDRE MOURA

FLN. 525
Ass. [assinatura]

Categorias	Obras e Serviços de Engenharia
Objeto do Convênio	Pavimentação de vias no município de Porto da Folha
Capacidade Técnica e Gerencial	Conforme o § 5º, Inciso II do Art. 7º e o Inciso V do Art. 16 da Portaria Interministerial 424/2016, declaro que esta Prefeitura dispõe de estrutura física e de pessoal com capacidade administrativa, técnica e gerencial para a execução do objeto proposto, assumindo inteira responsabilidade pelo cumprimento de todas as fases exigidas legalmente, inclusive as que se referem à licitação, acompanhamento da execução e prestação de contas.

Arquivos Anexos - Capacidade Técnica e Gerencial

Nome Arquivo	Data Upload	
PDF - 035070_2018 - Declarações de Capacidade Técnica.pdf	10/04/2018	Baixar

OBTV

Opera por OBTV	Sim	Permite OBTV do tipo "OBTV para o Convênio"	Não
-----------------------	-----	--	-----

Dados Bancários

Banco	CAIXA ECONOMICA FEDERAL		
Agência	3303-0	Conta	0066472170
Situação	Conta Regularizada	Data da Última Modificação	03/07/2018 00:00:00
Descrição	A instituição bancária informou a regularização da conta do convênio e a mesma está pronta para ser movimentada.		

Datas

Data da Proposta	27/03/2018
Data Assinatura	28/08/2018
Convênio publicado no DOU em	30/08/2018
Data Início de Vigência	28/08/2018
Data Término de Vigência Atual	30/03/2021
Data Limite p/ Prestação de Contas	28/10/2021

Valores

R\$ 655.000,00	Valor Global
R\$ 651.428,57	Valor de Repasse
R\$ 3.571,43	Valor da Contrapartida
	R\$ 3.571,43 Valor Contrapartida Financeira
	R\$ 0,00 Valor Contrapartida Bens e Serviços
R\$ 0,00	Valor de Rendimentos de Aplicação

Anexos de comprovação da contrapartida

Nome	
PDF - 035070_2018 - Declarações de Contrapartida.pdf	Baixar Contrapartida


Cronograma orçamentário do valor do repasse

Ann	Valor (R\$)
2018	R\$ 651.428,57

FL N.º 526
Ass. 32

Modalidade **Contrato de Repasse.** Enviada para mandatária? **Sim** Situação no SIAFI **Enviado para o SIAFI - 2018NS013855**

Situação de Contratação **Normal**
 Situação **Em execução**
 Empenhado **sim** Publicação **Publicado**
 Número do Convênio **871580/2018** Numero da Proposta **035069/2018**
 Número Interno do Órgão **35069/2018**
 Número do Processo **350692018**



Lista de Documentos Digitalizados

Nome Arquivo	Data Upload
Email da Coordenação solicitando Redução de NE de Repasse para emitir TA.pdf	06/10/2020 Baixar
Publicacao DOU_OF 821 Câmara Municipal.pdf	30/08/2018 Baixar
Justificativa MCidades.pdf	28/08/2018 Baixar
Contrato 871580.pdf	25/09/2018 Baixar
OF 1287 2020 - PM Porto da Folha - 1056033-26 - Ofício de Credito de Recursos.pdf	31/08/2020 Baixar
Microsoft Outlook - Estilo de memorando.pdf	31/08/2020 Baixar
Comprovante Camara Porto da Folha.pdf	31/08/2020 Baixar
Comprovante Prefeitura Porto da Folha.pdf	31/08/2020 Baixar
OF 1199 2020 - PM Porto da Folha - 1056034-41 - Ofício de Autorizacao de Inicio de Objeto (Portaria 424 2016).pdf	14/08/2020 Baixar
871580.pdf	07/06/2019 Baixar

Proponente **CNPJ 13.131.982/0001-00 - MUNICIPIO DE PORTO DA FOLHA**

[Detalhar](#)

Executores

Nenhum registro foi encontrado.

Fundamento Legal **Decreto n. 6.170/2007**

Órgão **53000 - MINISTERIO DO DESENVOLVIMENTO REGIONAL**

Justificativa **PAVIMENTAÇÃO DE VIAS NO MUNICÍPIO. O município de Porto da Folha está localizado no extremo norte do Estado de Sergipe, limitando-se a norte com o estado de Alagoas, a este com Gararu, a oeste com Poço Redondo e a sul com N. Sra. da Glória e Monte Alegre de Sergipe. A área municipal de 877,30 km². Os limites do município, podem ser observados no mapa rodoviário do estado de Sergipe, escala 1:400.000 (DER-SE, 2001). O acesso a partir de Aracaju, é efetuado pelas rodovias pavimentadas BR-235, BR-101, SE-452 e SE-200, num percurso total de 190km. O município foi criado pela Lei Provincial nº 195 de 11/11/1896. A população municipal é 27.146 habitantes, sendo 9.955 na zona urbana e 17.191 na zona rural, com uma densidade demográfica de 30,94 hab/km². As receitas municipais proveem basicamente da agricultura, pecuária e avicultura. Os principais produtos agrícolas são mandioca, milho e feijão. Os maiores rebanhos são os bovinos, ovinos, suínos e caprinos, sobressaindo na avicultura os galináceos. No setor da mineração, existe no município, lavra de mármore. O município possui um clima megatérmico semi-árido, com temperatura média anual de 26,2°C, precipitação média no ano de 548,9mm e período chuvoso de março a julho. O relevo é caracterizado pelas unidades geomorfológicas superfície pediplanada e pediplano sertanejo, contendo relevos dissecados em colinas e cristas com interflúvios tabulares. Os solos são litólicos, eutróficos, regossol distróficos, planosol, podzólico vermelho amarelo equivalente eutrófico com vegetação de caatinga, capoeira, campos limpos e campos sujos. O município está inserido na bacia hidrográfica do Rio São Francisco. Constituem a drenagem principal, além do Rio São Francisco, os rios capivara, campos novos, dos cachorros e mocambo. O município passa pela consideração de sua posição periférica no contexto do processo de desenvolvimento econômico e social, com gritantes problemas de desemprego, moradia, violência, pauperização da população, dentre outros. Entretanto, concebemos uma busca de soluções que reduzam os impactos dos problemas socioeconômicos vigentes através de ações efetivas. O município vem tentando desenvolvendo projetos que visa melhorar a infraestrutura do município em toda a sua extensão, diminuindo inúmeros problemas, principalmente de ordem de Saúde Pública, dentre tantos outros projetos que juntos somam parcelas importantes para diminuir os índices de violência no município. Parte considerável da população desenvolve várias atividades no município, saindo de suas residências ainda pela manhã e retornando somente à noite, ficando expostos a situações de violência. É importante ressaltar um dos problemas grave que também afeta nosso município é falta de infraestrutura, pois muitas ruas ainda não estão pavimentação e, conseqüentemente,**



Vem causando vários problemas, principalmente de ordem de saúde pública. Com o objetivo de melhorar cada vez mais a qualidade de vida da população, estamos propondo a pavimentação de vias públicas do nosso município, que consiste na construção de calçadas, de canteiros em ruas e avenidas, na área urbana do município, estando todas elas inseridas dentro do perímetro urbano do município. Acreditamos que através da pavimentação dessas vias que hoje estão em situação de risco, dificultando o acesso das pessoas, poderemos melhorar a vida sócio econômica do cidadão. Como resultados deste projeto, esperamos que as pessoas que residem e/ou trafegam pelas vias urbanas a serem pavimentadas possa ter maior segurança, conforto e tranquilidade. Emenda Parlamentar nº 30340003, do Dep. Federal Adelson Barreto.

Categorias	Obras e Serviços de Engenharia
Objeto do Convênio	PAVIMENTAÇÃO DE VIAS NO MUNICÍPIO.
Capacidade Técnica e Gerencial	Conforme o § 5º, inciso II do Art. 7º e o inciso V do Art. 16 da Portaria Interministerial 424/2016, declaro que esta Prefeitura dispõe de estrutura física e de pessoal, com capacidade administrativa, técnica e gerencial para a execução do objeto proposto, assumindo inteira responsabilidade pelo cumprimento de todas as fases exigidas legalmente, inclusive as que se referem à licitação, acompanhamento da execução e prestação de contas.

Arquivos Anexos - Capacidade Técnica e Gerencial

Nome Arquivo	Data Upload	
PDF - 035069_2018 - Declarações de Capacidade Técnica.pdf	10/04/2018	Baixar

OBTV

Opera por OBTV	Sim	Permite OBTV do tipo "OBTV para o Convênio"	Não
----------------	-----	---	-----

Dados Bancários

Banco	CAIXA ECONOMICA FEDERAL	Conta	0066472162
Agência	3303-0	Data da Última Modificação	27/06/2018 00:00:00
Situação	Conta Regularizada		
Descrição	A instituição bancária informou a regularização da conta do convênio e a mesma está pronta para ser movimentada.		

Datas

Data da Proposta	27/03/2018
Data Assinatura	28/08/2018
Convênio publicado no DOU em	30/08/2018
Data Início de Vigência	28/08/2018
Data Término de Vigência Atual	30/08/2021
Data Limite p/ Prestação de Contas	29/10/2021

Valores [Ver Historico Valores](#)

R\$ 225.592,33 Valor Global
R\$ 222.973,28 Valor de Repasse
R\$ 2.619,05 Valor da Contrapartida
R\$ 2.619,05 Valor Contrapartida Financeira
R\$ 0,00 Valor Contrapartida Bens e Serviços
R\$ 0,00 Valor de Rendimentos de Aplicação

Anexos de comprovação da contrapartida

Nome	
PDF - 035069_2018 - Declarações de Contrapartida.pdf	Baixar Contrapartida

Cronograma orçamentário do valor do repasse

Ano	Valor (R\$)
2018	R\$ 222.973,28

Modalidade Contrato de Repasse. Enviada para mandatária? Sim Situação no SIAFI Enviado para o SIAFI - 2018NS013854

Situação de Contratação Atual Normal
 Situação Em execução
 Empenhado sim Publicação Publicado
 Número do Convênio 871582/2018 Numero da Proposta 034930/2018
 Número Interno do Órgão 34930/2018
 Número do Processo 349302018

FL Nº: 529
 Ass.:

Lista de Documentos Digitalizados

Nome Arquivo	Data Upload	
OF 1601 2020 - PM Porto da Folha - 1055972-21 - Ofício de Credito de Recursos.pdf	27/11/2020	Baixar
Comprovante Camara Porto da Folha.pdf	27/11/2020	Baixar
Comprovante Municipio Porto da Folha.pdf	27/11/2020	Baixar
Publicacao DOU_OF 824 Câmara Municipal.pdf	30/08/2018	Baixar
Justificativa MCidades.pdf	28/08/2018	Baixar
Contrato 871582.pdf	25/09/2018	Baixar
OF 1289 2020 - PM Porto da Folha - 1055972-21 - Ofício de Credito de Recursos.pdf	31/08/2020	Baixar
Comprovante Porto da Folha.pdf	31/08/2020	Baixar
Comprovante Prefeitura Porto da Folha.pdf	31/08/2020	Baixar
Parecer de área - titularidade.pdf	26/02/2020	Baixar
OF 1201 2020 - PM Porto da Folha - 1055972-21 - Ofício de Autorizacao de Inicio de Objeto (Portaria 424 2016).pdf	14/08/2020	Baixar
871582.pdf	07/06/2019	Baixar
Proponente GNPJ 13.131.982/0001-00 - MUNICIPIO DE PORTO DA FOLHA		Detalhar

Executores

Nenhum registro foi encontrado.

Fundamento Legal Decreto n. 6.170/2007
 Órgão 53000 - MINISTERIO DO DESENVOLVIMENTO REGIONAL
 Justificativa PAVIMENTAÇÃO DE DIVERSAS RUAS DO MUNICÍPIO DE PORTO DA FOLHA. O município de Porto da Folha está localizado no extremo norte do Estado de Sergipe, limitando-se a norte com o estado de Alagoas, a este com Gararu, a oeste com Poço Redondo e a sul com N. Sra. da Glória e Monte Alegre de Sergipe. A área municipal de 877,30 km². Os limites do município, podem ser observados no mapa rodoviário do estado de Sergipe, escala 1:400.000 (DER-SE, 2001). O acesso a partir de Aracaju, é efetuado pelas rodovias pavimentadas BR-235, BR-101, SE-452 e SE-200, num percurso total de 190km. O município foi criado pela Lei Provincial nº 195 de 11/11/1896. A população municipal é 27.146 habitantes, sendo 9.955 na zona urbana e 17.191 na zona rural, com uma densidade demográfica de 30,94 hab/km². As receitas municipais provêm basicamente da agricultura, pecuária e avicultura. Os principais produtos agrícolas são mandioca, milho e feijão. Os maiores rebanhos são os bovinos, ovinos, suínos e caprinos, sobressaindo na avicultura os galináceos. No setor da mineração, existe no município, lavra de mármore. O município possui um clima megatérmico semi-árido, com temperatura média anual de 23,2°C, precipitação média no ano de 548,9mm e período chuvoso de março a julho. O relevo é caracterizado pelas unidades geomorfológicas superfície pediplanada e pediplano sertanejo, contendo relevos dissecados em colinas e cristas com interflúvios tabulares. Os solos são litólicos, eutróficos, regossol distróficos, planosol, podzólico vermelho amarelo equivalente eutrófico, com vegetação de caatinga, capoeira, campos limpos e campos sujos. O município está inserido na bacia hidrográfica do Rio São Francisco. Constituem a drenagem principal, além do Rio São Francisco, os rios Capivara, campos novos, dos cancheros e mocambo. O município passa pela consideração de sua posição periférica no contexto do processo de desenvolvimento econômico e social, com gritantes problemas de desemprego, moradia, violência, pauperização da população, dentre outros. Entretanto, concebemos uma busca de soluções que reduzam os impactos dos problemas socioeconômicos vigentes através de ações efetivas. O município vem tentando desenvolvendo projetos que visa melhorar a infraestrutura do município em toda a sua extensão, diminuindo inúmeros problemas, principalmente de ordem de Saúde Pública, dentre tantos outros projetos que juntos somam parcelas importantes para diminuir os índices de violência no município. Parte considerável da população desenvolve várias atividades no município, saindo de suas residências ainda pela manhã



e retornando somente à noite, ficando expostos a situações de violência. É importante ressaltar um dos problemas grave que também afeta nosso município é falta de infraestrutura, pois muitas ruas ainda não estão pavimentação e, conseqüentemente, vem causando vários problemas, principalmente de ordem de saúde pública. Com o objetivo de melhorar cada vez mais a qualidade de vida da população, estamos propondo a pavimentação de vias públicas do nosso município, que consiste na construção de calçadas, de canteiros em ruas e avenidas, na área urbana do município, estando todas elas insendas dentro do perímetro urbano do município. Acreditamos que através da pavimentação dessas vias que hoje estão em situação de risco, dificultando o acesso das pessoas, poderemos melhorar a vida sócia econômica do cidadão. Como resultados deste projeto, esperamos que as pessoas que residem e/ou trafegam pelas vias urbanas a serem pavimentadas possa ter maior segurança, conforto e tranquilidade. Emenda Parlamentar nº 22460003, do Senador Antônio Carlos Valadares.

Categories	Obras e Serviços de Engenharia
Objeto do Convênio	PAVIMENTAÇÃO DE DIVERSAS RUAS DO MUNICÍPIO DE PORTO DA FOLHA. Conforme o § 5º, inciso II do Art.7º e o inciso V do Art. 16 da Portaria Interministerial 424/2016, declaro que esta Prefeitura dispõe de estrutura física e de pessoal, com capacidade administrativa, técnica e gerencial para a execução do objeto proposto, assumindo inteira responsabilidade pelo cumprimento de todas as fases exigidas legalmente, inclusive as que se referem à licitação, acompanhamento da execução e prestação de contas.
Capacidade Técnica e Gerencial	

Arquivos Anexos - Capacidade Técnica e Gerencial

Nome Arquivo	Data Upload	
PDF - 034930_2018 - Declarações de Capacidade Técnica.pdf	13/04/2018	Baixar

OBTV

Opera por OBTV	Sim	Permite OBTV do tipo "OBTV para o Convênio"	Não
----------------	-----	---	-----

Dados Bancários

Banco	CAIXA ECONOMICA FEDERAL		
Agência	3303-0	Conta	0066472189
Situação	Conta Regularizada	Data da Última Modificação	27/06/2018 00:00:00
Descrição	A instituição bancária informou a regularização da conta do convênio e a mesma está pronta para ser movimentada.		

Datas

Data da Proposta	27/03/2018
Data Assinatura	28/08/2018
Convênio publicado no DOU em	30/08/2018
Data Início de Vigência	28/08/2018
Data Término de Vigência Atual	31/08/2021
Data Limite p/ Prestação de Contas	30/10/2021

Valores

R\$ 225.000,00 Valor Global
R\$ 222.857,14 Valor de Repasse
R\$ 2.142,86 Valor da Contrapartida
R\$ 2.142,86 Valor Contrapartida Financeira
R\$ 0,00 Valor Contrapartida Bens e Serviços
R\$ 0,00 Valor de Rendimentos de Aplicação

Anexos de comprovação da contrapartida

Nome		
PDF - 034930_2018 - Declarações de Contrapartida.pdf		Baixar Contrapartida

Cronograma orçamentário do valor do repasse

Ano	Valor (R\$)
2018	R\$ 222.857,14

Modalidade **Contrato de Repasse.** Enviada para mandatária? **Sim** Situação no SIAFI **Enviado para o SIAFI - 2018NS013853**

Situação de Contratação Atual **Normal**
 Situação **Em execução**
 Empenhado **871585/2018** simPublicação **Publicado**
 Número do Convênio **871585/2018** Número da Proposta **034919/2018**
 Número Interno do Órgão **34919/2018**
 Número do Processo **349192018**

FL. Nº: 531
 Ass.: g

Lista de Documentos Digitalizados

Nome Arquivo	Data Upload	
Justificativa MCidades.pdf	28/08/2018	Baixar
Publicacao DOU_OF 823 Câmara Municipal.pdf	30/08/2018	Baixar
Contrato 871585.pdf	25/09/2018	Baixar
Parecer de área - titularidade porto da folha.pdf	11/03/2020	Baixar
871585.pdf	07/06/2019	Baixar

Proponente **CNPJ 13.131.982/0001-00 - MUNICIPIO DE PORTO DA FOLHA.** [Detalhar](#)

Executores

Nenhum registro foi encontrado.

Fundamento Legal **Decreto n. 6.170/2007**
 Órgão **53000 - MINISTERIO DO DESENVOLVIMENTO REGIONAL**

Justificativa **PAVIMENTAÇÃO DE VIAS PÚBLICAS DO MUNICÍPIO. O município de Porto da Folha está localizado no extremo norte do Estado de Sergipe, limitando-se a norte com o estado de Alagoas, a este com Gararu, a oeste com Poço Redondo e a sul com N. Sra. da Glória e Monte Alegre de Sergipe. A área municipal de 877,30 km². Os limites do município, podem ser observados no mapa rodoviário do estado de Sergipe, escala 1.400.000 (DER-SE, 2001). O acesso a partir de Aracaju, é efetuado pelas rodovias pavimentadas BR-235, BR-101, SE-452 e SE-200, num percurso total de 190km. O município foi criado pela Lei Provincial nº 195 de 11/11/1896. A população municipal é 27.146 habitantes, sendo 9.955 na zona urbana e 17.191 na zona rural, com uma densidade demográfica de 30,94 hab/km². As receitas municipais proveem basicamente da agricultura, pecuária e avicultura. Os principais produtos agrícolas são mandioca, milho e feijão. Os maiores rebanhos são os bovinos, ovinos, suínos e caprinos, sobressaindo na avicultura os galináceos. No setor da mineração, existe no município, lavra de mármore. O município possui um clima megatérmico semi-árido, com temperatura média anual de 26,2°C, precipitação média no ano de 548,9mm e período chuvoso de março a julho. O relevo é caracterizado pelas unidades geomorfológicas superfície pediplanada e pediplano sertanejo, contendo relevos dissecados em colinas e cristas com interflúvios tabulares. Os solos são litólicos, eutróficos, regosol distróficos, planosol, podzólico vermelho amarelo equivalente eutrófico, com vegetação de caatinga, capoeira, campos limpos e campos sujos. O município está inserido na bacia hidrográfica do Rio São Francisco. Constituem a drenagem principal, além do Rio São Francisco, os rios Capivara, campos novos, dos cachorros e mocambo. O município passa pela consideração de sua posição periférica no contexto do processo de desenvolvimento econômico e social, com gritantes problemas de desemprego, moradia, violência, pauperização da população, dentre outros. Entretanto, concebemos uma busca de soluções que reduzam os impactos dos problemas socioeconômicos vigentes através de ações efetivas. O município vem tentando desenvolvendo projetos que visa melhorar a infraestrutura do município em toda a sua extensão, diminuindo inúmeros problemas, principalmente de ordem de Saúde Pública, dentre tantos outros projetos que juntos somam parcelas importantes para diminuir os índices de violência no município. Parte considerável da população desenvolve várias atividades no município, saindo de suas residências ainda pela manhã e retornando somente à noite, ficando expostos a situações de violência. É importante ressaltar um dos problemas grave que também afeta nosso município é falta de infraestrutura, pois muitas ruas ainda não estão pavimentação e, conseqüentemente, vem causando vários problemas, principalmente de ordem de saúde pública. Com o objetivo de melhorar cada vez mais a qualidade de vida da população, estamos propondo a pavimentação de vias públicas do nosso município, que consiste na construção de calçadas, de canteiros em ruas e avenidas, na área urbana do município, estando todas elas inseridas dentro do perímetro urbano do município. Acreditamos que através da pavimentação dessas vias que hoje estão em situação de risco, dificultando o acesso das pessoas, poderemos melhorar a vida sócia**



econômica do cidadão. Como resultados deste projeto, esperamos que as pessoas que residem e/ou trafegam pelas vias urbanas a serem pavimentadas possa ter maior segurança, conforto e tranquilidade. Emenda 29080008 - Eduardo Amorim

Categorias	Obras e Serviços de Engenharia
Objeto do Convênio	PAVIMENTAÇÃO DE VIAS PÚBLICAS DO MUNICÍPIO.
Capacidade Técnica e Gerencial	Conforme o § 5º, inciso II do Art. 7º e o inciso V do Art. 18 da Portaria Interministerial 424/2016, declaro que esta Prefeitura dispõe de estrutura física e de pessoal, com capacidade administrativa, técnica e gerencial para a execução do objeto proposto, assumindo inteira responsabilidade pelo cumprimento de todas as fases exigidas legalmente, inclusive as que se referem à licitação, acompanhamento da execução e prestação de contas.

Arquivos Anexos - Capacidade Técnica e Gerencial

Nome Arquivo	Data Upload	
PDF - 034919_2018 - Declarações de Capacidade Técnica.pdf	10/04/2018	Baixar

OBTV

Opera por OBTV	Sim	Permite OBTV do tipo "OBTV para o Convênio?"	Não
----------------	-----	--	-----

Dados Bancários

Banco	CAIXA ECONOMICA FEDERAL		
Agência	3305-0	Conta	0066472219
Situação	Conta Regularizada	Data da Última Modificação	27/06/2018 00:00:00
Descrição	A instituição bancária informou a regularização da conta do convênio e a mesma está pronta para ser movimentada.		

Datas

Data da Proposta	27/03/2018
Data Assinatura	28/08/2018
Convênio publicado no DOU em	30/08/2018
Data Início de Vigência	29/08/2018
Data Término de Vigência Atual	30/08/2021
Data Limite p/ Prestação de Contas	29/10/2021

Valores


R\$ 225.000,00	Valor Global
R\$ 222.857,14	Valor de Repasse
R\$ 2.142,86	Valor da Contrapartida
R\$ 2.142,86	Valor Contrapartida Financeira
R\$ 0,00	Valor Contrapartida Bens e Serviços
R\$ 0,00	Valor de Rendimentos de Aplicação

Anexos de comprovação da contrapartida

Nome	
PDF - 034919_2018 - Declarações de Contrapartida.pdf	Baixar Contrapartida

Cronograma orçamentário do valor do repasse

Ano	Valor (R\$)
2018	R\$ 222.857,14



CONVÊNIOS/CONTRATOS DE REPASSE PRESTAÇÃO DE CONTAS REALIZADA





DECLARAÇÃO PARA FINS COMPROBATÓRIOS DE CAPACIDADE TÉCNICA

Declaro para quaisquer fins que o administrador de empresas e especialista em gestão de convênios André Soares Clementino, com escritório localizado a rua Estância, nº 1917, bairro Cirurgia, Aracaju - Sergipe, portador do CPF 662.795.345-53, durante o período de 01.01.2013 a 31.12.2016, prestou serviços na gestão de convênios, contratos de repasse, conforme abaixo descrito, ao município de São Francisco. Registramos que os serviços foram executados com qualidade e tempestividade, demonstrando capacidade técnica, presteza, urbanidade e celeridade na execução dos serviços contratados.

CARTÓRIO LEÔNIA GAMA
6º OFÍCIO
Leônia Gama de Oliveira
Rua ... Aracaju/SE

1. Detachamento dos serviços contratados é prestados ao Município de São Francisco:

- a) Cadastramento de servidores do município no Sistema de Convênios do Governo Federal (SICCONV);
- b) Realização das seguintes tarefas: inclusão de propostas/planos de trabalho, respostas à pareceres técnicos das propostas inseridas no sistema, realização de ajustes de planos de trabalho e realização de Termos Aditivos de valor ou de prorrogação de prazo.
- c) Capacitação de servidores para uso do SICCONV, especificamente nas seguintes tarefas: inclusão de propostas/planos de trabalho, na resposta a pareceres técnicos das propostas inseridas no sistema e na realização de ajustes de planos de trabalho.
- d) Capacitação de servidores para uso do SICCONV, especificamente nas seguintes tarefas: inclusão de procedimentos licitatórios, de contratos com fornecedores/prestadores de serviços, de termos aditivos, de notas fiscais, processos de pagamentos, de informações sobre contrapartida, na emissão de relatórios, de pagamento via OBTV e na realização de prestação de contas, parcial e final.
- e) Acompanhamento nas visitas aos órgãos do Governo Federal em Brasília, para tratar sobre as propostas elaboradas no SICCONV e os convênios em execução.
- f) Visitas técnicas junto às repartições dos órgãos federais localizadas em Sergipe, a exemplo da Superintendência da Caixa Econômica, Funasa, DICON, entre outros departamentos para tratar sobre os convênios em execução.

2. No quadro abaixo, segue detalhamento dos serviços realizados e aprovadas pelos órgãos concedentes:

PROPOSTAS ELABORADAS E APROVADAS PELOS ÓRGÃOS CONCEDENTES

Nº DA PROPOSTA NO SICONV	ÓRGÃO CONCEDENTE	OBJETO DA PROPOSTA	SITUAÇÃO DA PROPOSTA
038018/2013	Ministério da Agricultura	Recuperação de Estradas Vicinais	Proposta e plano de trabalho aprovado pelo Ministério da Agricultura. Foi Gerado o convênio de nº 791767/2013.
024697/2015	Ministério da Agricultura	Aquisição de uma Patrulha Mecanizada e Recuperação de estradas vicinais	Proposta e plano de trabalho aprovado pelo Ministério da Agricultura, conforme comprovante anexo.
024699/2015	Ministério da Agricultura	Aquisição de uma Patrulha Mecanizada	Proposta e plano de trabalho aprovado pelo Ministério da Agricultura, conforme comprovante anexo.
073568/2013	Ministério da Agricultura	Aquisição de uma Patrulha Mecanizada	Proposta e plano de trabalho aprovado pelo Ministério da Agricultura, conforme comprovante anexo.
003574/2016	Ministério das Cidades	Pavimentação de vias	Proposta e plano de trabalho aprovado pelo Ministério da Agricultura, conforme comprovante anexo.

FLN: 536
Ass: *[assinatura]*

CARTEIRO LEÔNIA GAMA
6º OFÍCIO
Leônia Gama de Oliveira
Tabela e Oficial Fiscal

CONVÊNIOS/CONTRATOS DE REPASSE EM EXECUÇÃO

Nº DO CONVÊNIO/CONTRATO DE REPASSE	ÓRGÃO CONCEDENTE	OBJETO DO CONVÊNIO	SITUAÇÃO DO CONVÊNIO
CONVÊNIO 832464/2016	Ministério do Turismo	Construção da Praça de eventos	Em execução conforme comprovante anexo.

CONVÊNIO 829070/2016 CONTRATO DE REPASSE 1029645-70/2016	Ministério das Cidades	Pavimentação de vias	Em execução conforme comprovante anexo.
CONVÊNIO 814701/2014 CONTRATO DE REPASSE 1021674-93/2015	Ministério dos Esportes	Implantação e modernização de infraestrutura esportiva	Em execução conforme comprovante anexo.
CONVÊNIO 820803/2015 CONTRATO DE REPASSE 1023532-18/2015	Ministério do Turismo	Urbanização da Avenida Antônio Caldas	Em execução conforme comprovante anexo.
CONVÊNIO 820036/2015 CONTRATO DE REPASSE 1023392-21/2015	Ministério das Cidades	Pavimentação de ruas	Em execução conforme comprovante anexo.

FLN. 537
Ass.

CARTÓRIO LEÔNIA GAMA
6º OFÍCIO
Leônia Gama de Oliveira
Téc. e Oficial Titular

CONVÊNIOS/CONTRATOS DE REPASSE COM PRESTAÇÃO DE CONTAS APROVADA			
Nº DO CONVÊNIO/CONTRATO DE REPASSE	ÓRGÃO CONCEDENTE	OBJETO DO CONVÊNIO	SITUAÇÃO DO CONVÊNIO
CONTRATO DE REPASSE 0263907/2008	Ministério dos Esportes	Construção de um Campo de Futebol	Prestação de contas aprovada em 29.10.2015, conforme comprovante anexo.
CONTRATO DE REPASSE 0312636-75/2009	Ministério do Turismo	Apoio a projetos de infraestrutura turística	Prestação de contas aprovada em 29.12.2015, conforme comprovante anexo.
CONTRATO DE REPASSE 0304560-08/2009	Ministério dos Esportes	Construção de uma quadra poliesportiva	Prestação de contas aprovada em 16.06.2015, conforme comprovante anexo.
CONTRATO DE REPASSE	Ministério do	Fomento a estruturação da secretaria de	Prestação de contas aprovada em 15.10.2014,

0325031-49/2010	Desenvolvimento Social	agricultura Aquisição equipamentos	- de	conforme comprovante anexo.
CONTRATO DE REPASSE 1009324-17/2013	Ministério da Agricultura	Recuperação Estadas Vicinais	de	Prestação de contas aprovada, conforme comprovante anexo.
CONTRATO DE REPASSE 0336573-70/2010	Ministério do Turismo	2ª Etapa do projeto de urbanização e paisagismo da Lagoa São Francisco		Prestação de contas aprovada, conforme comprovante anexo.
CONTRATO DE REPASSE 1009438-38/2013	Ministério da Agricultura	Aquisição de Patrulha Mecanizada		Prestação de contas aprovada, conforme comprovante anexo.

FL. Nº. 538
Ass. R

À vista dos serviços acima detalhadamente expostos, contratados por este Município e realizados pelo especialista ANDRÉ SOARES CLEMENTINO, ATESTAMOS, com louvor, a sua capacidade técnica.

São Francisco, 31 de dezembro de 2016.

6º OFÍCIO
Leônia Gama de Oliveira
Tabelião

Manoel Vieira da S. Filho
MANOEL VIEIRA DA SILVA FILHO
 Prefeito Municipal

 **CARTÓRIO LEÔNIA GAMA**
 6º OFÍCIO DE ARACAJU-SE
 Rua Itabalana, nº 177 - Centro
 Aracaju-se - CEP:49.010-170
 Fone: (79) 3211-8744 - Fax: (79) 3213-7144

Reconheço por semelhança a firma de **MANOEL VIEIRA DA SILVA FILHO** - Of. 3 - DERIC WILSON - Escrevente - 09/03/2017 - 10:17:26 Selo TJSE 201729525014062 - Acesse www.tjse.jus.br/cx/1730K11

CARTÓRIO LEÔNIA GAMA
 6º OFÍCIO
 Leônia Gama de Oliveira
 Tabelião e Oficial Titular
 Suely Gama Bispo
 Secretária Geral
 Deric Wilson Góes Nascimento
 Escrevente
 Rua Itabalana 177 - Fones: (79) 3211-8744 - 3213-7648
 Aracaju - Sergipe

FL. Nº. 539
Ass. *[Signature]*



FLN: 540
 ASS: 2

VALIDA EM TODO O TERRITÓRIO NACIONAL

REGISTRO OFICIAL: 594.486 DATA DE EXPEDICÃO: 17/12/2012

NOME: MARCELO VIEIRA DA SILVA FILHO
 ENDEREÇO: RUA VIEIRA DA SILVA
 S/Nº 0103 DO FORTES SILVA

NACIONALIDADE: BRASILEIRO DATA DE NASCIMENTO: 09/01/1965

SEXO: M DATA DE EMISSÃO: 088 - DIBUCL/000

DOC. ORIGINAL: 01. 12200000 Nº 2702 LV REC 41 147

COD. ORGÃO: 416.071.576-91

ASSINATURA DO DIRETOR

LEI Nº 7.187 DE 2006

Selo nº DA045760

Graciete de Melo Costa
FL. Nº. 541
Ass. A

ATA DA SESSÃO ESPECIAL DA CÂMARA MUNICIPAL DE VEREADORES DE SÃO FRANCISCO, EM 01 DE JANEIRO DE 2013 PARA COMPROMISSO E POSSE DO PREFEITO E VICE-PREFEITA ELEITOS EM 07 DE OUTUBRO DE 2012.

Ao primeiro dia do mês de janeiro do ano de dois mil e treze, nesta Cidade de São Francisco, na sede da Câmara Municipal de Vereadores, realizou-se a sessão especial para fins de compromisso e posse do Prefeito e Vice-Prefeita deste Município. Às 18(dezoito) horas, compareceram os Vereadores Antônio Carlos Santos, Dario Batista Santos, Desirê Hora, Écio Santana, Gilbene Pereira Santos Nascimento, Gilvânio Santana Silva, Marcio José Vieira Araújo, Robério Rocha de Araújo, Silvio Andrade Santos. Acusando a lista de presença o comparecimento de todos Exm^{os} Srs. Vereadores, declarou o Exm^o Sr. Presidente aberta a sessão. Cientificado da presença na Casa dos Srs. Manoel Vieira da Silva Filho e Maria Rosa Barbosa Araújo Nascimento, respectivamente, Prefeito e Vice-Prefeita eleitos do Município, designou o Senhor Presidente uma comissão composta dos Vereadores Antônio Carlos Santos e Dario Batista Santos para introduzi-los no recinto, o que se fez sob prolongada salva de palmas. Recebidos pela Mesa, convidou o Sr. Presidente, primeiramente, Sr Prefeito Manoel Vieira da Silva Filho, portador do CPF: a prestar compromisso e a tomar posse do cargo perante a Câmara. Ao fazê-lo, prestou o Sr. Manoel Vieira da Silva Filho, de pé, o seguinte compromisso: "*Prometo cumprir a Constituição Federal, Constituição do Estado e a Lei Orgânica Municipal, observar as leis, desempenhar com lealdade o mandato que me foi confiado e trabalhar pelo progresso do Município e bem estar de meu povo*". Assinando em seguida, em livro próprio, o Termo respectivo. Assim empossado, sob palmas gerais, passa o Sr. Prefeito a receber os cumprimentos da Mesa e de todos os Vereadores presentes. Em seguida, o Sr. Presidente convidou a Vice-Prefeita eleita, Sra. Maria Rosa Barbosa Araújo Nascimento, a prestar compromisso e tomar posse de seu cargo, o que também se fez na forma acima prescrita, inclusive assinatura do Termo próprio. Depois de empossada, recebe a Vice-Prefeita, por sua vez os cumprimentos da Mesa e dos Vereadores presentes. Pedindo a palavra, o Vereador José Marcio Vieira Araújo profere, em nome da Câmara Municipal, uma saudação aos empossados, congratulando com o Município pela posse de seu Prefeito e Vice-Prefeita. aos



1º SERVIÇO NATURAL E REGISTRAL DE CENSO DE SÃO JOÃO
AUTENTICAÇÃO
Esta fotocópia é a reprodução fiel do original que me foi apresentado, dou-lhe
Cópia de São João del-Rei
14/02/2013
Em testemunho
Graciete de Melo Costa



Selo nº DA0457660

Graciete de Melo Costa
Of. de Reg. e Doc.

FL. Nº. 542
Ass. R

quais formula os melhores votos pelo êxito no desempenho de suas funções. Cedida a palavra ao Prefeito Manoel Vieira da Silva Filho, este pronuncia empolgante discurso agradecendo, em seu nome e no da Vice-Prefeita Maria Rosa Barbosa Araújo Nascimento, as palavras do Vereador José Marcio Vieira Araújo e as homenagens desta Câmara, aproveitando o ensejo para traçar as diretrizes de sua Administração, ocasião em que ressaltou os elevados propósitos que animam a trabalhar pelo progresso e pelo engrandecimento do Município. Após concluir o seu aplaudido discurso, o orador é vivamente cumprimentado por todos os presentes. A seguir, retiram-se do recinto, sob palmas, o Prefeito e Vice-Prefeita, acompanhados até a porta pela mesma Comissão de Vereadores. Nada mais havendo por tratar, o Sr. Presidente declara finda a presente Sessão Especial, determinando que a Câmara voltará a se reunir, ordinariamente, no dia 18 de fevereiro, do ano em curso, em conformidade com a Lei Orgânica Municipal em harmonia com o Regimento Interno da Câmara Municipal. Nada mais havendo a tratar, lavrou-se a presente Ata, que será por todos assinada. Sala das Sessões da Câmara Municipal de Vereadores da Cidade de São Francisco, em 1º de janeiro de 2013.

Silvio A. S.
Roberto Rocha de Araújo
Teio S.
Antônio Carlos Santos
José P. S.
Gilberto Pereira Santos Nascimento
Desire J. S.
Gilson S.
Márcio A. S.
Vitor A. S.
Eustáquio S.

CARTÓRIO DO 1º OFÍCIO
Angilina Mª da Costa Ramos
Tabeliã Substituta
Francisca Soares da Costa Ramos
Escrivã Substituta
Tacyana Costa Monteiro
Lecivaneide Substituta
Monika Cruz Dantas
Escriveuta Autorizada
Cedro de São João/SE

CARTÓRIO Registro Civil das Pessoas Naturais e Jurídicas, Tab., Títulos e Documentos
Apresentado hoje às 15:00 hs. Prologado sob nº 024. Registrado no livro 14-H, fls. 151 a 150 nº de ordem 1.032
Em, 02 de Janeiro de 2013
Graciete de Melo Costa
Possessora Jurídica
Of. de Reg. e Doc.
Tabela Substituta
"Válido somente com selo de Autenticidade"

Selo nº A10852064

marca de Cedro de S. Jo

"Válido somente com o selo de Autenticidade"



FL N° 543
Ass. 2

PROPOSTAS APROVADAS



Dados do Produto: Plano de Trabalho, Projeto Básico/Plano de Trabalho, Execução Concursos, Execução Convênios
 Prestação de Contas: FCE
 Dados: Programas, Participantes, Destinatário

Modalidade: Contrato de Renda, Enviada para manifestar? Não

Situação: Proposta/Plano de Trabalho Aprovado

Número da Proposta: 024699/2016

Lista de Documentos Digitalizados

Nenhum registro foi encontrado.

PropONENTE: CNPJ 13.118.435/0001-67 - MUNICIPIO DE SÃO FRANCISCO

Outros Itens:

Nenhum registro foi encontrado.

Origem: 22000 - MINISTERIO DA AGRICULTURA, PECUARIA E ABASTECIMENTO

O município de São Francisco foi fundado em 1962, localiza-se no leste sergipano, às margens da BR 101 a 83 km da capital sergipana. Possui uma população de 3.393 habitantes (IBGE/2010), dos quais 2.378 residem na zona urbana e 1.014 na zona rural, seu IDH é de 0,587 e seu índice de pobreza atinge os 48,99%. Basicamente a economia do município gira em torno da agricultura e a pecuária, onde na agricultura predomina o plantio das seguintes culturas: Mandioca com 50,5 hectares e uma produção anual de 3.727 ton; Milho com 18,1 hectare e uma produção 10,86 ton/ano; Amendoim com 3,5 hectare e uma produção 3,56 ton/ano; Cana de açúcar com 151,5 hectare e uma produção 5.090 ton/ano, Feijão com 13,16 hectare e uma produção 12.498 kg/ano. Na pecuária como na grande maioria dos municípios sergipano predomina a manutenção de alguns rebanhos conforme segue: Ovinocultura com 150 cabeças; Bovinocultura com 3.690 cabeças; Caprino 200 cabeças; equinos 390 cabeças; muares 21 cabeças; ovinos 206 cabeças; suínos 130 cabeças; avícolas 13 cabeças e cerca de 4 mil cabeças de aves. A área com pastagens naturais e artificiais para bovinocultura de corte e leite aproxima-se das 6.300 hectares, as áreas com pastagens naturais e artificiais para ovinocultura mista aproxima-se de 45,5 hectares. No município há apenas 13 associações envolvidas neste processo e não há em nosso município agroindústria. O município possui cerca de 984 produtores rurais, 723 estabelecimentos rurais. A produção anual de leite do município é de 171 mil litros/ano. Quanto a situação do solo em nosso município as práticas realizadas por nossos produtores são tradicionais, a exemplo da curva de nível, da cortina verde, do plantio de arvores para reflorestar e evitar erosões. Quanto a conservação de nossos recursos hídricos, nosso município é pertencente e beneficiário de bacia hidrográfica, existindo também pequenos afluentes perenes, onde tem o cuidado redobrado para não poluirmos os afluentes e o lençol freático (que é superficial) com os agrotóxicos, detergentes, resíduos fecais e outros através das águas pluviais e da percolação e infiltração. No que se refere a política de orientação com uso de agrotóxicos, a Secretaria Municipal de Agricultura e a ENDAAGRO não atata o uso indiscriminado de agrotóxicos, orientamos a utilização do receituário agrônomo fornecido por profissionais habilitados e de experiência comprovada e o devido respeito para com a fauna e a flora existente. A perspectiva de mudanças da realidade política e econômica nordestina exige a participação ativa dos diversos segmentos da sociedade, principalmente da iniciativa do poder público. O recurso que ora pleiteamos destina-se a aquisição de patrulha mecanizada para a conservação e manutenção de estradas vicinais, conforme estaremos detalhando no plano de aplicação detalhado. A patrulha mecaniza, objeto do pleito proposto irá atender demandas de amplo efeito socioeconômico para o desenvolvimento do setor agropecuário, através de aquisição de equipamentos que visem a manutenção das estradas, apoiando a pequena produção agropecuária, por meio do estímulo a promoção da agregação de valor a seus produtos, melhorando a renda e a qualidade de vida dos produtores e melhorando a logística de transporte para redução dos gargalos no escoamento da safra. Irá recuperar as vias de acesso à zona rural, facilitando o escoamento da produção, fortalecendo a gestão social promovendo a melhoria da infraestrutura da produção, através do apoio ao pequeno e médio produtor rural. O município, através da Secretaria Municipal de Agricultura, criará um Plano de Uso Racional para a utilização, conservação e manutenção das estradas vicinais, como também na aquisição de equipamentos que venham beneficiar o desenvolvimento agropecuário no município. PÚBLICO DIRETO BENEFICIÁRIO COM O PLEITO – 984 produtores; PÚBLICO INDIRETO – 860 produtores das regiões periféricas. Destaca-se que os recursos são oriundos da Emenda Parlamentar nº 231/2017, do Senador(a) MARIA DO CARMO.

Objeto do Convênio: Aquisição de Patrulha Mecanizada

Capacidade Técnica e Gerencial

Atividade Planejada: Suprimentos, FIC, Serviço

Nenhum registro foi encontrado.

02/2016/035 - 17/16

Banco: CAIXA ECONOMICA FEDERAL

Agência: A agência será definida pela Instrução Manifestação, Conta



Original Proposta

Data da Última Modificação

10/09/2015 00:00:00

Situação Cadastrada

Descrição

Data da Proposta 08/07/2015

Data Início de Vigência 31/07/2015

Data Fim da Vigência 31/12/2017

Data Limite para

Revisão de Contas

Valores

R\$ 250.000,00 Valor Global

R\$ 243.750,00 Valor de Repasse

R\$ 6.250,00 Valor da Contrapartida

R\$ 6.250,00 Valor Contrapartida Financeira

R\$ 0,00 Valor Contrapartida Bens e Serviços

R\$ 0,00 Valor de Rendimentos de Aplicação

A - Anexo de Contrapartida da Contrapartida

Declaração Contrapartida_024689-2015.pdf

Deverão ser informados os valores que serão empenhados no orçamento de cada exercício

2015

R\$ 243.750,00



Nome do Projeto: Plano de Trabalho
 Descrição do Projeto: Projeto de Assistência de Assistência
 Execução Orçamentária: Produção Orçamentária

Modalidade de Execução: TOE
 Tipo de Projeto: TOE
 Tipo de Documento: Documento

Modalidade: Contrato de Repasse Situação da Proposta: Não

Situação: Proposta/Plano de Trabalho Aprovados

Número da Proposta: 024697/2015

Lista de Documentos Digitalizados

Nenhum registro foi encontrado.

Proprietário: CNPJ 13.118.435/0001-87 - MUNICIPIO DE SÃO FRANCISCO

Descrição:

Nenhum registro foi encontrado.

Órgão: 22000 - MINISTÉRIO DA AGRICULTURA, PECUÁRIA E ABASTECIMENTO

Justificativa:

O município de São Francisco foi fundado em 1963, localiza-se no leste sergipano, às margens da BR 101 a 83 km da capital sergipana. Possui uma população de 3.393 habitantes (IBGE/2010), dos quais 2.378 residem na zona urbana e 1.014 na zona rural; seu IDH é de 0,587 e seu índice de pobreza atinge os 46,98%. Basicamente a economia do município gira em torno da agricultura e a pecuária, onde na agricultura predomina o plantio das seguintes culturas: Mandioca com 60,6 hectares e uma produção anual de 2.727 ton.; Milho com 18,1 hectare e uma produção 10,86 ton/ano; Amendoim com 3,8 hectare e uma produção 3,56 ton/ano; Cana de açúcar com 161,5 hectare e uma produção 9.090 ton/ano; Feijão com 15,15 hectare e uma produção 12.490 kg/ano. Na pecuária como na grande maioria dos municípios sergipano predomina a manutenção de alguns rebanhos conforme segue: Ovinocultura com 150 cabeças; Bovinocultura com 3.690 cabeças; Caprino 200 cabeças; equinos 390 cabeças; muares 21 cabeças; ovinos 206 cabeças; suínos 130 cabeças; asininos 19 cabeças e cerca de 4 mil cabeças de aves. A área com pastagens naturais e artificiais para bovinocultura de corte e leite aproxima-se das 6.300 hectares, as áreas com pastagens naturais e artificiais para ovinocultura mista aproxima-se de 45,5 hectares. No município há apenas 13 associações envolvidas neste processo e não há em nosso município agroindústria. O município possui cerca de 984 produtores rurais, 723 estabelecimentos rurais. A produção anual de leite do município é de 171 mil litros/ano. Quanto a situação do solo em nosso município as práticas realizadas por nossos produtores são tradicionais, a exemplo da curva de nível, da cortina verde, do plantio de árvores para reflorestar e evitar erosões. Quanto a conservação de nossos recursos hídricos, nosso município é beneficiário de bacia hidrográfica, existindo também pequenos afluentes perenes, onde temos cuidado sobre do país, não poluindo os afluentes e o lençol freático (que é superficial) com os agrotóxicos, detergentes, resíduos fecais e outros através das águas pluviais e de percolação e ou infiltração. No que se refere a política de orientação com uso de agrotóxicos, a Secretaria Municipal de Agricultura e a ENDAGRO não aceita o uso indiscriminado de agrotóxicos, orientamos a utilização do receituário agrônomo fornecido por profissionais habilitados e de experiência comprovada e o devido respeito para com a fauna e a flora existente. A perspectiva de mudanças da realidade política e econômica nordestina exige a participação ativa dos diversos segmentos da sociedade, participando de iniciativas do poder público. O recurso que ora pleiteamos destina-se a aquisição de patrulha mecanizada para a conservação e manutenção de estradas vicinais, conforme estaremos detalhando no plano de aplicação anexado. A patrulha mecaniza e recuperação de estradas vicinais, objeto do pleito proposto, irá atender demandas de âmbito efeito socioeconômico para o desenvolvimento do setor agropecuário, através de aquisição de equipamentos e de obras de infraestrutura que visem a manutenção das estradas, apoiando a pequena produção agropecuária, por meio do estímulo a promoção da agregação de valor a seus produtos, melhorando a renda e a qualidade de vida dos produtores e melhorando a logística de transporte para redução dos gastos no escoamento da produção, fortalecendo a gestão social, promovendo a melhoria da infraestrutura da produção, através do apoio ao pequeno e médio produtor rural. O município, através da Secretaria Municipal de Agricultura, possui um Plano de Uso Racional para a utilização, conservação e manutenção das estradas vicinais, como também na aquisição de equipamentos que visem beneficiar o desenvolvimento agropecuário no município PÚBLICO DIRETO BENEFICIÁRIO COM O PLEITO – 584 produtores; PÚBLICO INDIRETO – 860 produtores das regiões periféricas. Destaca-se que os recursos são oriundos da Emenda Parlamentar nº 29080001, do Senador EDUARDO AMORIM.

Objeto do Convênio: Aquisição de Patrulha Mecanizada e recuperação de estradas vicinais

Capacidade:

Técnicos:

Gerenciais:

Equipamentos e Materiais: Equipamentos e Materiais

Nenhum registro foi encontrado.

Índices Beneficiários:

Banco: CAIXA ECONOMICA FEDERAL



Departamento

A agência será definida pela instrução de encaminhamento

Código

Situação Cadastrada

Data de última modificação

10/08/2015 00:00:00

Descrição

Dados

Data de Proposta 06/07/2015

Data inicial de Vigência 31/07/2015

Data Final de Vigência 31/12/2017

Data Limite de Prestação de Contas

Valor

R\$ 250.000,00 Valor Global

R\$ 243.750,00 Valor de Repasse

R\$ 6.250,00 Valor da Contrapartida

R\$ 6.250,00 Valor Contrapartida Financeira

R\$ 0,00 Valor Contrapartida Bens e Serviços

R\$ 0,00 Valor de Rendimentos de Aplicação

Arquivo de Declaração de Contrapartida

Declaração contrapartida_024697-2015.pdf

Arquivo de Declaração de Valor de Repasse

Deverão ser informados os valores que serão empenhados no pagamento de cada exercício

2015

R\$ 243.750,00



Dados da Proposta	Nome do Titular	Função do Titular ou do Representante	Exatidão da Proposta	Classificação
Previsão de Ocorrência	POE			
Estado	Programa	Participantes	Objetivos	
Modalidade	Contrato de Repasse			Exclusão para contratação Sim
Situação	Proposta/Plano de Trabalho Aprovada			
	Empenhamento sem Publicação	Não Publicada		
Número do Pré-Convênio	827165/2016	Número da Proposta		003574/2016
Número Interno do Edital	03574/2016			
Número do Processo	003574/2016			

Lista de Documentos Digitalizados

Nenhum registro foi encontrado.

PropONENTE: CNPJ 13.118.435/0001-87 - MUNICIPIO DE SÃO FRANCISCO

Legislação

Nenhum registro foi encontrado.

Fundamento Legal: Decreto 5170/07

Órgão: 56000 - MINISTERIO DAS CIDADES

O município está localizado na região nordeste do estado de Sergipe, limitando-se a norte com os municípios de Cedro de São João e Própolis, a leste com Japoatã, a sul com Japaratinga e a oeste com Matadão dos Bois e Miradoca. A área municipal ocupa 58,85km². A sede municipal tem uma altitude de 15 metros e coordenadas geográficas de 10°18'56" de latitude sul e 36°52'58" de longitude oeste. O acesso a partir de Aracaju, é feito pelas rodovias pavimentadas BR-235 e BR-101, num percurso total de 86km. O município foi criado pela lei estadual nº 115 a de 1955/1965. A população total é de 3.393 habitantes, sendo 2.379 residentes na zona urbana e 1.014 na zona rural, com uma densidade demográfica de 49,46 hab./km². O município tem como principais fontes de receita a agricultura, pecuária e avicultura. A agricultura tem como principais produtos a cana-de-açúcar, mandioca e grãos (feijão e milho). Os rebanhos têm como principais efetivos os bovinos, ovinos, equinos e suínos. Na avicultura sobressaem os galináceos. O município apresenta clima do tipo megatérmico seco a sub-úmido, temperatura média do ano de 26,0°C, precipitação pluviométrica anual de 950,0mm e período chuvoso de maio e agosto. O projeto em evidência objetiva apoiar o desenvolvimento urbano, através da Pavimentação de ruas nesse Município. Nesses locais ocorre grande tráfego de veículos, moradores e visitantes, além de caminhões de cargas que transporta os produtos ali produzidos, tais como, milho, arroz, mandioca, frango de corte, suínos, e outros. Assim sendo, necessita portanto de infraestrutura adequada para receber e proporcionar aos visitantes e aos moradores melhor qualidade de vida. Os resultados esperados com a implantação de pavimentação serão: melhor acessibilidade, conforto e segurança aos moradores e transeuntes, embelezamento da cidade, melhor trafegabilidade aos veículos de passeio e de cargas e periferias; estimular o desenvolvimento da indústria e do setor de serviços; contribuir para a estruturação e desenvolvimento do espaço urbano de modo que seja a coordenação com os instrumentos urbanísticos disponíveis; aumentar a mobilidade das parcelas mais carentes da população para reduzir a pobreza e a exclusão da população de renda mais baixa; racionalizar a infraestrutura existente no setor de transporte e na circulação urbana; melhoria da paisagem urbana; melhoria da qualidade de vida das pessoas beneficiadas; melhorar o fluxo de tráfego, aumentar a segurança urbana; melhorar a distribuição e organização da vida urbana. A relação é direta entre a proposta apresentada e as diretrizes e programas do Governo Federal, tendo em vista que a garantia do direito a cidades sustentáveis, entendido como o direito a terra urbana, à moradia, ao saneamento ambiental, à infraestrutura urbana, ao transporte e aos serviços públicos, ao trabalho e ao lazer, para os presentes e futuras gerações. Com isso a proposta haverá um bem estar em nossa cidade tanto aos municípios quanto aos visitantes. No Brasil, as desigualdades regionais constituem um fator de atrave ao processo de desenvolvimento econômico, conscientes desta realidade, entendemos como vital obra em nossa cidade que irá acelerar o crescimento e desenvolvimento local, bem como propiciar a redução nos índices de acidentes. Por fim, cabe salientar que o Município que por ocasião contrapartida necessária para que se possa atender totalmente o objeto proposto.

Objeto do Convênio: Pavimentação de vias no município de São Francisco

Capacidade Técnica e Científica

Arquivo em PDF: C:\Users\ADMINI...> Arquivos de Trabalho\2016\20160123

PLN: 23549

AN: 2

DECLARAÇÃO Desapadde Técnica_Sec Frigidificadora

31/03/2016

1/1

Opções para exportar: CSV | Excel | XML | PDF

OBV

Opera por OBV? Sim Permite OBV das Ops. "OBV", para o Convênio? Não

Dados Bancários

Banco CAIXA ECONOMICA FEDERAL

Agência 0866-4

Código

0066473340

Situação Conta Pendente de Regularização

Data de Última Mca. Fech. R\$

19/04/2016 00:00:00

Descrição O SICORV recebeu o número da conta-corrente do convênio. Para regularizar esta conta, o Convênio deve se dirigir a instituição bancária para entregar os documentos necessários, conforme orientação da própria instituição.

DTOS

Data de Proposta 26/02/2016

Data Início de Vigência 01/03/2016

Data Término de Vigência 31/12/2017

Data Limite de Prestação 31/12/2017 de Contas

VALORES

R\$ 250.000,00 Valor Global

R\$ 245.850,00 Valor de Repasse

R\$ 4.150,00 Valor da Contrapresta

R\$ 4.150,00 Valor da Contrapresta Bancária

R\$ 0,00 Valor da Contrapresta Bancária e Receitas

R\$ 0,00 Valor de Rendimentos de Aplicação

ANEXO Nº 01 - Tabela de Vigência da Contratação

Nenhum registro foi encontrado.

Os registros a serem lançados deverão conter o valor de cada item.

Deverão ser informados os valores que serão lançados no orçamento de cada item R\$.

2016

R\$ 245.850,00



FL. N.º 550
Ass. *g*

CONVÊNIOS/CONTRATOS DE
REPASSE EM EXECUÇÃO





FL Nº: 553
 Ass. 

23/01/2017

Detalhe Proposta

Detalhe da Proposta: Plano de Trabalho: Projeto Básico/Orçamento de Referência: Execução Conceitual: Execução Convencional

Pretação de Conta: 10%

Data: Programa: Participação: Observações:

Atividade: Contrato de Repasse. Enviado para o SIAF - 2016NS003042

Situação de Contratação: Cláusula Suspensiva Ativa

Situação: Em execução

Empenhado sim: Publicação: Publicado

Número do Convênio: 832464/2016 Número da Proposta: 007101/2016

Processo: 007101/2016

Lista de Documentos Digitalizados

Nenhum registro foi encontrado.

Processante: CNPJ 13.118.435/0001-87 - MUNICIPIO DE SAO FRANCISCO

Nenhum registro foi encontrado.

Fundamento Legal: Decreto 817007

Órgão: 54000 - MINISTERIO DO TURISMO

O município está localizado na região nordeste do Estado de Sergipe, limitando-se a norte com os municípios de Coqueiro de São João e Própolis, a leste com Japaratuba, a sul com Japaratuba e a oeste com Malhada dos Bois e Muribara. A área municipal ocupa 66,8km². A sede municipal tem uma altitude de 15 metros e coordenadas geográficas de 10° 12' 55" de latitude sul e 35° 32' 58" de longitude oeste. O acesso a partir de Aracaju, é feito pelas rodovias pavimentadas BR-235 e BR-101, num percurso total de 85km. O município foi criado pela Lei Estadual nº 115-A de 17/08/1963. A população total é de 3.393 habitantes, sendo 2.378 residentes na zona urbana e 1.014 na zona rural, com uma densidade demográfica de 40,46 habitantes/km². A Lagoa São Francisco é UM PONTO TURISTICO DO MUNICIPIO ponto de encontro e atração turística, da cidade para toda região, por se situar às margens da BR 101 onde trafegam diariamente milhares de transeuntes e turistas, com certeza, além de igreja antiga estilo barroco e seu povo acolhedor. Durante todo o ano se promove diversas festas como, por exemplo, a festa de Santos Reis que é realizada durante o mês de janeiro e atrai um público médio diário de 4 mil pessoas. Realiza-se também a festa de reis, um evento totalmente voltado para cultura ná-destina, onde há uma presença um público mais seletivo e atrai uma média de 2500 pessoas por dia. Com o atrativo turístico o município de São Francisco possui também a lagoa São Francisco, situada no bairro lagoa, um lago lindo onde os munícipes e os visitantes podem apreciar a beleza natural que temos a oferecer aos nossos turistas. O município pleiteia com esta proposta a CONSTRUÇÃO DA PRAÇA DE EVENTOS que se apresenta como uma grande importância turística devido a repercussão de seus grandes eventos anuais, contribuindo para a melhor interação entre os turistas e a população, como também ofertando geração de emprego e renda. O objetivo é melhorar a qualidade de vida da população e de nossos visitantes, através da CONSTRUÇÃO DA PRAÇA DE EVENTOS, apresentamos este pleito, onde a realização desta obra estará localizada na coordenada geográfica (10° 20' 58,5 "S, 36° 53' 07,1 "W). A efetivação desta obra será de fundamental importância para o desenvolvimento do turismo municipal e regional. Como resultados deste projeto, espera-se um aumento no fluxo do turismo no município, esperamos que as pessoas que residem e/ou trafegam pelas vias urbanas e possam ter maior segurança, conforto e tranquilidade. Espera-se também que este investimento em obras de infraestrutura turística do governo federal proporcione um impacto positivo na economia local. A infraestrutura aqui proposta no nosso município irá proporcionar uma melhor divulgação turística do município, como também um melhor desenvolvimento no fluxo turístico municipal, pois a festa serve de marco inicial na memória daqueles que veem visitar nosso município. A implantação do objeto pleiteado visa preparar o município de infraestrutura adequada para expansão da atividade turística e melhoria dos produtos e serviços ofertados, conforme o plano nacional do turismo 2007-2010. A execução da obra solucionará problemas no âmbito do turismo. Estes recursos são oriundos da emenda parlamentar de nº 2965001, de autoria do Senador EDUARDO AMORIM.

JURÍDICO

Objeto do Convênio: Construção da Praça de Eventos

Capacidade Técnica e Gerencial:

Assinatura: _____

FLN. 552
 Ass.

Detalhes Financeiros

Nenhum registro foi encontrado.

Opera por OBT	Sim	Permite OBT de tipo OBT de conta de Convênio?	Não
Banco	CAIXA ECONOMICA FEDERAL		
Agência	0888-4	Conta	0066473294
Situação	Conta Pendente de Regularização	Data de última atualização	12/04/2016 00:00:00
Descrição	O SICOMV recebeu o número da conta-corrente do convênio. Para regularizar esta conta, o Convênio deve se dirigir a instituição bancária para entregar os documentos necessários, conforme orientação da própria instituição.		
Data de Proposta	07/03/2016		
Data Assinatura Convênio	16/11/2016		
Data início de Vigência	16/11/2016		
Data Término de Vigência Anual	30/11/2020		
Data Limite de Prestação de Contas	28/02/2021		

R\$ 250.000,00 Valor Global
 R\$ 243.750,00 Valor de Recaças
 R\$ 6.250,00 Valor da Contrapresta
 R\$ 6.250,00 Valor Contrapresta Financeira
 R\$ 0,00 Valor Contrapresta Sencas Serviços
 R\$ 0,00 Valor de Rendimentos de Aplicação

Nenhum registro foi encontrado.

Deverão ser informados os valores que serão empenhados no resumo de cada exercício

2016 R\$ 243.750,00
 Opções para exportar: CSV | Excel | XML | PDF

Dados da Proposta	Plano de Trabalho	Modelo Básico/Contrato Referência	Educação/Orçamento	Frequência/Convênio
Projeção de Custos	100			
Dados	Programas	Valor estimado	Observações	
Modalidade:	Contrato de Repasse.	Enviada para aprovação?	Sim	Situação no SIAP: Enviado para o SIAP - 2016NS015434
Situação de Contratação:	Clausula Suspensiva			
Situação:	Em execução			
	Empenhado (R\$)	Prestação	Publicado	
Número do Convênio	029070/2016	Número da Proposta		013283/2016
Número Interno do Orgão	13283/2016			
Número do Processo	0132832016			

Lista de Documentos Digitalizados

Nº	Assunto	Data	Extensão
1	Justificativa São Francisco - CT 1829645-70 2016 SIOCONV 029070.pdf	17/01/2016	100KB
2	Proposta CNPJ 13.112.435/0001-27 - MUNICIPIO DE SAO FRANCISCO		100KB

Exercícios

Nenhum registro foi encontrado.

Fundamento Legal:	Decreto 6170/07
Órgão:	68300 - MINISTERIO DAS CIDADES
Justificativa:	<p>O município está localizado na região nordeste do estado de Sergipe, limitando-se a norte com os municípios de Ceoro de São João e Príngipis, a leste com Japoatã, a sul com Japaratuba e a oeste com Malhada dos Bois e Muribeca. A área municipal ocupa 80,85km². A sede municipal tem uma altitude de 15 metros e coordenadas geográficas de 10°10'56" de latitude sul e 38°52'58" de longitude oeste. O acesso a partir de Aracaju, é feito pelas rodovias pavimentadas BR-230 e BR-103, num percurso total de 88km. O município foi criado pela lei estadual nº 115-A de 17/05/1963. A população total é de 3.193 habitantes, sendo 2.379 residentes na zona urbana e 1.014 na zona rural, com uma densidade demográfica de 40,45 hab./km². O município tem como principais fontes de receita a agricultura, pecuária e avicultura. A agricultura tem como principais produtos a cana-de-açúcar, mandioca e grãos (feijão e milho). Os rebanhos têm como principais efetivos os bovinos, ovinos, equinos e suínos. Na avicultura sobressaem os galináceos. O município apresenta clima do tipo megatérmico seco a sub-úmido; temperatura média do ano de 26,0°C; precipitação pluviométrica anual de 950,0mm e período chuvoso de março a agosto. O projeto em evidência objetiva apoiar o desenvolvimento urbano, através da Pavimentação de ruas nesse Município. Nesses locais ocorre grande tráfego de veículos, moradores e visitantes, além da carinhões de cargas que transporta os produtos lá produzidos, tais como, milho, arroz, mandioca, frango de corte, suínos, e outros. Assim sendo, necessita, portanto de infraestrutura adequada para receber e proporcionar aos visitantes e aos moradores melhor qualidade de vida. Os resultados esperados com a implantação de pavimentação serão: melhor acessibilidade, conforto e segurança aos moradores e transeuntes; embelezamento da cidade; melhor trafegabilidade aos veículos de passeio e de cargas e pedestres; estímulo desenvolvimento da indústria e do setor de serviços; contribuir para a estruturação e desenvolvimento do espaço urbano de modo que haja a coordenação com os instrumentos urbanísticos disponíveis; aumentar a mobilidade das parcelas mais carentes da população e contribuir para reduzir a pobreza e a exclusão da população de renda mais baixa; racionalizar a infraestrutura existente no setor de transporte e na circulação urbana; melhoria da paisagem urbana; melhoria da qualidade de vida das pessoas beneficiadas; melhorar o fluxo de tráfego; aumentar a segurança urbana; melhorar a distribuição e organização da vida urbana. A relação é direta entre a proposta apresentada e as diretrizes e programas do Governo Federal, tendo em vista que a garantia do direito a cidades sustentáveis, entendido como o direito a terra urbana, a moradia, ao saneamento ambiental, a infraestrutura urbana, ao transporte e aos serviços públicos, ao trabalho e ao lazer, para as presentes e futuras gerações. Com a ação proposta haverá um bem estar em nossa cidade tanto aos municípios quanto aos visitantes. No Brasil, as desigualdades regionais constituem um fator de entrave ao processo de desenvolvimento econômico, conscientes desta realidade entendemos como vital obra em nossa cidade que irá acelerar e crescer o desenvolvimento local, bem como propiciar a redução nos índices de acidentes. Por fim, cabe salientar que o Município opta por colocar contrapartida necessária para que se possa atender totalmente o objeto proposto. Destaca-se que os recursos para atender este pleito serão oriundos da emenda de nº 25080007 do parlamentar LAÉRCIO OLIVEIRA.</p>
Objeto do Convênio	Pavimentação de Vias

FL N°: 554
 Ass.: 20012017

Detalhar Proposta:

Capacidade Técnica e Gerencial

Atividade: Assessoria Capacidade Técnica - Fornecedor

Declaração Capacidade Técnica_013293_2016.pdf

14/03/2016

[Assinatura]

Opções para exportar: CSV | Excel | XML | PDF

PERFIL

Operador OSTV: Sim Não Permite OSTV de 100 "OSTV para o Convênio" Não Sim

Conta Bancária

Banco: CAIXA ECONOMICA FEDERAL

Agência: 0886-4

Conta

0066473286

Situação: Conta Pendente de Regularização

Tela de Conta Regularizada

08/04/2016 00:00:00

Descrição: O SICOMV recebeu o número da conta-corrente do convênio. Para regularizar esta conta, o Convênio deve se dirigir à instituição bancária para entregar os documentos necessários conforme orientação da própria instituição.

Termos

Data da Proposta: 14/03/2016

Data Assinatura: 16/11/2016

Convênio publicado no DOU em: 19/11/2016

Data Início de Vigência: 16/11/2016

Data Término de vigência atual: 30/12/2020

Data Limite de Prestação de Contas: 28/02/2021

VALORES

R\$ 250.000,00 Valor Global

R\$ 245.850,00 Valor de Repasso

R\$ 4.150,00 Valor da Contrapartida

R\$ 4.150,00 Valor Contrapartida Financeira

R\$ 0,00 Valor Contrapartida Bens e Serviços

R\$ 0,00 Valor de Rendimentos de Aplicação

Verificar em campo outorga da administração

Nenhum registro foi encontrado.

Deverão ser informados os valores que serão empenhados no pagamento de cada exercício.

2016 R\$ 245.850,00

Opções para exportar: CSV | Excel | XML | PDF

[Botões de ação]

Página 1 de 1

Página 1 de 1

Nome do Processo	Nome do Objeto	Modalidade de Licitação	Edição	Valor	Arrecadação	Emprego	Execução	Execução
Preseleção de Carta	TCE							
Objeto	Proposta	Fornecedor	Endereço					
Modalidade	Contrato de Repasse	Est. São Francisco	Sim	Situação do SRF	Enviado para o SIAFI - 2015NS004378			
Situação de Contratação Atual	Limite Judicial							
Situação	Em execução							
	Empenhado sim	Pública	Publicado					
Número do Convênio	814701/2014	Número do Processo			028488/2014			
Número Interno do Órgão	28488/2014							
Número do Processo	028488/2014							

Lista de Documentos Digitalizados

CONTRATO REPOSSUE 102167483 2014 SAO FRANCISCO.pdf

16/09/2015

Proponente: CNPJ 13.118.435/0001-87 - MUNICIPIO DE SAO FRANCISCO

Nenhum registro foi encontrado

Fundamento Legal: Decreto 8170/07
 Órgão: 67000 - MINISTERIO DO ESPORTE

O MUNICÍPIO ESTÁ LOCALIZADO NA REGIÃO NORDESTE DO ESTADO DE SERGIPE, LIMITANDO-SE A NORTE COM OS MUNICÍPIOS DE CEDRO DE SÃO JOÃO E PROPRIÁ, A LESTE COM JAPOATA, A SUL COM JAPARATUBA E A OESTE COM MALHADA DOS BOIS E MURIBECA. A ÁREA MUNICIPAL OCUPA 83,55KM² A SEDE MUNICIPAL TEM UMA ALTITUDE DE 18 METROS E COORDENADAS GEOGRÁFICAS DE 10°18'56" DE LATITUDE SUL E 36°52'58" DE LONGITUDE OESTE. O ACESSO A PARTIR DE ARACAJU, É FEITO PELAS RODOVIAS PAVIMENTADAS BR-235 E BR-101, NUM PERCURSO TOTAL DE 56KM. O MUNICÍPIO FOI CRIADO PELA LEI ESTADUAL Nº 115-A DE 17/06/1963. A POPULAÇÃO TOTAL É DE 3.393 HABITANTES, SENDO 2.079 RESIDENTES NA ZONA URBANA E 1.014 NA ZONA RURAL, COM UMA DENSIDADE DEMOGRÁFICA DE 40,45 HAB/KM². O MUNICÍPIO APRESENTA CLIMA DO TIPO MEGATERMICO SECO A SUB-UMIDO, TEMPERATURA MÉDIA DO ANO DE 26,8°C, PRECIPITAÇÃO PLUVIOMÉTRICA ANUAL DE 959 OMM E PERÍODO CHUVOSO DE MARÇO A AGOSTO. ENTRETANTO, TRAZENDO A QUESTÃO PARA O NOSSO ÂMBITO, PARA QUE O ESPORTE SE TORNE, EFETIVAMENTE, UM FATOR DE MELHORAMENTO DA QUALIDADE DE VIDA DOS MUNICÍPIOS, É PRECISO QUE NOS, MANDATÁRIOS ELEITOS, APRESENTEMOS DEFINIÇÕES QUANTO AO PAPEL DO ESPORTE NA ESFERA MUNICIPAL, INCLUINDO EM TAL INICIATIVA A PARCERIA DE ESCOLAS, SOCIEDADE CIVIL ORGANIZADA, EMPRESAS ETC. PARA QUE OS BENEFÍCIOS PARA A SOCIEDADE SEJAM CADA VEZ MAIORES E DURADOUROS. POR TAL RAZÃO, DEFERIDO O PRESENTE PLANO DE TRABALHO POR ESSA RECONHECIDA INSTITUIÇÃO DO GOVERNO FEDERAL, COMO ALMEJAMOS, CONFIAMOS QUE O APOIO AO DESENVOLVIMENTO DE INFRAESTRUTURA ESPORTIVA PARA CONTINUAÇÃO DO PROGRAMA MUNICIPAL DE ESPORTES SERÁ PLENAMENTE EXITOSO QUANTO A PROMOÇÃO E DIFUSÃO DO ESPORTE NA LOCALIDADE EM QUESTÃO E LOCALIDADES VIZINHAS. QUANTO AO ACESSO À PRÁTICA ESPORTIVA DE QUALIDADE E AO DESPERTAR DA CONSCIÊNCIA DE SUA NECESSIDADE PARA O BEM ESTAR INDIVIDUAL E COLETIVO, QUANTO A CONTRIBUIÇÃO PARA O MELHORAMENTO DA QUALIDADE DE VIDA, QUANTO A INCLUSÃO EDUCACIONAL E SOCIAL, QUANTO A REDUÇÃO DO TEMPO DE EXPOSIÇÃO DE CRIANÇAS E ADOLESCENTES A SITUAÇÕES DE RISCO SOCIAL - VIOLENCIA, TRABALHO INFANTIL E POME, A INCLUSÃO SOCIAL E ECONÔMICA DE CONTINGENTES POPULACIONAIS EM SITUAÇÃO DE RISCO SOCIAL NA MUNICIPALIDADE, CONSTITUI UMA PRIORIDADE QUE NÃO PODE CONTINUAR SENDO RELEGADA A PLANOS SECUNDÁRIOS, SOBRETUDO PORQUE A MAIOR PARTE DE TAIS ESTRATOS POPULACIONAIS É CONSTITUÍDA DE CRIANÇAS E ADOLESCENTES, O QUE ELEVA A SITUAÇÃO A CONDIÇÃO DE GRAVE DESORDENAMENTO SOCIAL PORQUANTO CEIFA TODAS AS POSSIBILIDADES DE SOBREVIVÊNCIA FUTURO, O QUE EXISTE, POIS, AÇÕES IMEDIATAS QUE NÃO SOMENTE DENUNCIAM ESSE CRESCENTE PROCESSO DE EXCLUSÃO, MAS PRINCIPALMENTE, QUE REESTRUTUREM AS ENGENHARIAS DA SOCIEDADE NO SENTIDO DE ABSORVER-LOS E REDUZIR-LOS PELOS VALORES DA SOLIDARIEDADE, AUSTERIDADE, DO RESPEITO AO PRÓXIMO, DA TOLERÂNCIA, DO ESPÍRITO DE COLETIVIDADE, DA COOPERAÇÃO, DA DISCIPLINA, DO RESPEITO AS LEIS E DO CULTO À VIDA SAUDÁVEL. O MUNICÍPIO DISPÕE DE PESSOAL QUALIFICADO NA ÁREA ESPORTIVA, EDUCACIONAL E SOCIAL, MAS NÃO DISPÕE DE CONDIÇÕES ORÇAMENTÁRIAS PARA O APOIO AO DESENVOLVIMENTO DE INFRAESTRUTURA ESPORTIVA, INVIABILIZANDO A IMPLANTAÇÃO DE PROJETOS SOCIO-ESPATIVOS E A PRÁTICA AMADORA DE ESPORTES. O MUNICÍPIO, NÃO OBSTANTE TRATAR-SE DE CIDADE DE PEQUENO PORTE, CONVIVE COM PROBLEMAS ECONÔMICOS E SOCIAIS

Justificativa:



Descrição Proposta

QUE IMPEDEM QUE A MAIORIA DA SUA POPULAÇÃO, PRINCIPALMENTE A COMUNIDADE RESIDENTE NA ZONA RURAL, POSSA GOZAR DE UM PADRÃO DE VIDA BOM E RESPEITÁVEL. O DESEMPREGO CRESCER A NÍVEIS ALARMANTES NOS ÚLTIMOS ANOS, E A FALTA DE PERSPECTIVAS CONCRETAS REALIMENTA O CÍRCULO VICIOSO DA MARGINALIZAÇÃO QUE SE IMPOE SOBRE A POPULAÇÃO, DESDE A TENRA IDADE ATÉ A FASE ADULTA, QUER ATRAVÉS DA EXPLORAÇÃO DO TRABALHO INFANTO-JUVENIL, PROSTITUIÇÃO, ALCOOLISMO, DROGAS, QUE ATRAVÉS DA AUSÊNCIA DE POLÍTICAS PÚBLICAS VOLTADAS PARA O COMBATE DE TÃO GRAVES MAZELAS SOCIAIS, COM EFEITO, O PODER PÚBLICO MUNICIPAL HIPERTROFIADO PELA AÇÃO POLÍTICA AUTOFÁGICA DOS DIRIGENTES QUE SE REVEZARAM AO LONGO DE DÉCADAS, DISSOCIADA DOS VERDADEIROS INTERESSES POPULARES, NÃO CONSEGUIU PRODUZIR POLÍTICAS PÚBLICAS QUE PUDESSEM SEQUER AMENIZAR ESSE MARTÍRIO SOCIAL, NÃO OBTINHA A EXISTÊNCIA, EM NÍVEL ESTADUAL E FEDERAL, DE UMA GAMA DE PROGRAMAS GOVERNAMENTAIS COM TAL FINALIDADE, E O RESULTADO É PRÉ-CATASTRÓFICO: EVASÃO E BAIXO APROVEITAMENTO ESCOLAR; CRIANÇAS E ADOLESCENTES COM O FUTURO COMPROMETIDO PELO INGRESSO PRECOCE EM ATIVIDADES LABORAIS RURAIS; ANALETISMO; ALCOOLISMO; PROSTITUIÇÃO INFANTO-JUVENIL, DROGAS E ETC. INFORMAMOS QUE A PROPOSTA ORA APRESENTADA REFERE-SE A EMENDA PARLAMENTAR NÚMERO 27310002, DISPONIBILIZADA PELO DEPUTADO FEDERAL ALMEIDA LIMA.

Objeto do Convênio: IMPLANTAÇÃO E MODERNIZAÇÃO DE INFRAESTRUTURA ESPORTIVA
Capacidade Técnica e Gerencial: SIM

Capacidade Técnica e Gerencial: Nenhum registro foi encontrado.

Operar por OBT: Sim. Também OBTV se usa OBTV para o Convênio: Não

Nome da Instituição: CAIXA ECONOMICA FEDERAL
Agência: 0866-4 Conta: 0086473170
Situação: Conta Regularizada Data de Última Atualização: 23/04/2015 00:00:00
Observação: A instituição bancária informou a regularização da conta do convênio e a presente conta pronta para ser movimentada.

Data de Proposta: 15/03/2014
Data Assinatura Convênio: 09/09/2015
Convênio publicado no DOU em: 11/09/2015
Data início de Vigência: 09/09/2015
Data Término de Vigência: 30/12/2019
Data Limite de Prestação de Contas: 28/02/2020

Valor Global: R\$ 377.519,04
R\$ 365.019,04 valor de Repasse
R\$ 12.500,00 valor da Contrapartida
R\$ 12.500,00 valor Contrapartida Financeira
R\$ 0,00 Valor Contrapartida Bens e Serviços
R\$ 0,00 Valor de Rendimentos da Aplicação

Nenhum registro foi encontrado.
Deverão ser informados os valores que serão encaminhados ao contratante em caso de repasse



Base da Proposta: **Planilha Orçama** | **Objeto da Proposta**: **Execução de Obras de** | **Execução de Obras de**
 Proteção da Saúde: **TCE**
 Dados: **Programa** | **Respostas** | **Descrição**

Modalidade: **Contrato de Repasse** | Envia para julgamento? **Sim**

Situação de
 Contratação: **Cláusula Suspensiva**
 Atual:

Situação: **Em execução**
 Empenhado sim | Publicação: **Publicado**

Número do
 Contrato: **020903/2015** | Número de Processo: **024637/2015**
 Nome do
 Intermédio: **34537/2015**
 Orgão:
 Número do
 Processo: **024637/2015**

Lista de Documentos Digitalizados

Nome do Documento	Data	Extensão
São Francisco - CT 1023532-16_2015-820803.pdf	23/04/2015	100KB
Proposta - CNPJ 10.118.435/0001-67 - MUNICIPIO DE SÃO FRANCISCO		

Nenhum registro foi encontrado.

Fundamento Legal: **Decreto 6170/07**
 Órgão: **54003 - MINISTERIO DO TURISMO**

O município está localizado na região nordeste do Estado de Sergipe, limitando-se a norte com os municípios de Cedra de São João e Propriá, a leste com Japoatã, a sul com Japaratinga e a oeste com Malhada dos Bois e Muribeca. A área municipal ocupa 86,8km². A sede municipal tem uma altitude de 15 metros e coordenadas geográficas de 10° 13' 56" de latitude sul e 36° 52' 56" de longitude oeste. O acesso a partir de Aracaju, é feito pelas rodovias pavimentadas BR-235 e BR-101, num percurso total de 88km. O município foi criado pela Lei Estadual nº 115-A, de 17/05/1963. A população total é de 3.393 habitantes, sendo 2.379 residentes na zona urbana e 1.014 na zona rural, com uma densidade demográfica de 40,45 hab/km². A Lagoa São Francisco É UM PONTO TURISTICO DO MUNICÍPIO, ponto de encontro e atração turística, da cidade para toda região, por se situar às margens da BR 101 onde trafegam diariamente milhares de transeuntes e turistas, com certeza, além de Igreja antiga estilo barroco e seu povo acolhedor. Durante todo o ano se promove diversas festas como, por exemplo, a festa de santos reis que é realizada durante o mês de janeiro e atrai um público médio diário de 4 mil pessoas. Realiza-se também a festa de reisado um evento totalmente voltado para cultura nordestina, onde há uma presença um público mais seteto e atrai uma média de 2500 pessoas por dia. Como atrativo turístico o município de São Francisco possui também a lagoa São Francisco, situada no bairro lagoa, um lago lindo onde os munícipes e os visitantes podem apreciar a beleza natural que temos a oferecer aos nossos turistas. O município pleiteia com esta proposta a obra de **URBANIZAÇÃO DA AVENIDA ANTONIO CALDAS**, que consiste basicamente na colocação de uma nova iluminação, na colocação de uma calçada lateral juntamente com um calçamento em concreto, na arborização de parte da avenida. A área de intervenção localiza-se nas coordenadas 10°21'02,6" S e 36°53'19,9" W. Esse investimento, que se apresenta como uma grande importância turística devido a repercussão de seus grandes eventos anuais, contribuindo para a melhor interação entre os turistas e a população, como também oferecendo geração de emprego e renda. O objetivo é melhorar a qualidade de vida da população e de nossos visitantes. através da obra de **URBANIZAÇÃO**, apresentamos este pleito, onde a realização nesta obra será de fundamental importância para o desenvolvimento do turismo municipal e regional. Como resultados deste projeto, espera-se um aumento no fluxo do turismo no município, esperamos que as pessoas que residem aqui trafegam pelas vias urbanas e possa ter maior segurança, conforto e tranquilidade. Espera-se também que este investimento em ações de infraestrutura turística do governo federal proporcione um impulso positivo na economia local. A infraestrutura aqui proposta no nosso município irá proporcionar uma melhor divulgação turística do município, como também um melhor desenvolvimento do fluxo turístico municipal, pois a festa serve de marco inicial na memória daqueles que veem visitar nosso município. A implantação do objeto pleiteado visa prover o município de infraestrutura adequada para expansão da atividade turística e melhoria dos produtos e serviços ofertados, conforme o plano nacional do turismo 2007/2010. A execução da obra solucionará problemas no âmbito do turismo. Estes recursos são oriundos da emenda parlamentar de nº 26080008, de autoria do Deputado Federal LAERCIO OLIVEIRA.

Objeto do
 Contrato: **Urbanização da Avenida Antonio Caldas no Município de São Francisco - SE**
 Capacidade
 Técnica e
 Gerencial

FLN: 558

ANEXO 2017

Detalhar Proposta

Regulamento Anexo - Depósitos de Recursos - Anexo 2

Declaração capacidade técnica_024537-2015.doc

07/07/2015

Opções para exportar: CSV | Excel | XML | PDF

Operadora: 5000 - Agência: 0866-4 - Conta Regularizada - CAIXA ECONOMICA FEDERAL - Agência: 0866-4 - Data de: 15/10/2016 00:00:00 - Descrição: A verificação bancária informou regularização da conta do convênio e a mesma está pronta para ser movimentada.

Data da Proposta: 05/07/2015
 Data Assinatura Convênio publicado no DOU em: 30/12/2015
 Data início de Vigência: 30/12/2015
 Data Término de Vigência: 30/12/2030
 Data Limite de Prestação de Contas: 28/02/2021

Valores:
 R\$ 250.000,00 Valor Global
 R\$ 243.750,00 Valor de Recarga
 R\$ 6.250,00 Valor de Contrapartida
 R\$ 6.250,00 Valor Contrapartida Financeira
 R\$ 0,00 Valor Contrapartida Bens e Serviços
 R\$ 0,00 Valor de Rendimentos de Aplicação

Declaração de prestação de serviços de contrapartida

Declaração contrapartida_024537-2015.pdf

Deverão ser informados os valores que serão empenhados e o pagamento de cada exercício

2015

R\$ 243.750,00

Opções para exportar: CSV | Excel | XML | PDF

PDF



Dados do Processo: 024801/2015 - Projeto: Obras Terminadas - Roteiro de Execução: Ocorrimento - Execução: Convênio

Práticas de Gestão: 000

Dados: Programas: Campanhas: Declarações:

Votação: Contrato de Rôpeço. Enviado para mandatório? Sim. Enviação no OAF: Enviado para o SIAFI - 2016NS004081

Situação de Comatação: Normal
Atual

Em execução

Situação: Em anexo sim. Publicação: Publicado

Número do Convênio: 024801/2015. Número da Proposta: 024801/2015.
Número: 24801/2015.
Orgão: Número do Processo: 024801/2015.

Lista de Documentos Digitalizados

Nome do Documento	Data
São Francisco - 024801_2015.pdf	28/01/2016
São Francisco - OT 1010092-01_2015 024801.pdf	20/04/2016

Proposta: DNPJ 10.118.435/0001-87 - MUNICIPIO DE SAO FRANCISCO

Resultado

Nenhum registro foi encontrado.

Fundamento Legal: Decreto 8170/07

Orgão: 58000 - MINISTERIO DAS CIDADES

O município está localizado na região nordeste do estado de Sergipe, limitando-se a norte com os municípios de Cedro de São João e Propriá, a leste com Japoatã, a sul com Aparatuba e a oeste com Malhada dos Bois e Muribeca. A área municipal ocupa 85,55km². A sede municipal tem uma altitude de 15 metros e coordenadas geográficas de 10°18'56" de latitude sul e 36°52'58" de longitude oeste. O acesso a partir de Aracaju, é feito pelas rodovias pavimentadas BR 155 e BR-151, num percurso total de 85km. O município foi criado pela lei estadual nº 115, de 17/06/1963. A população total é de 3.393 habitantes, sendo 2.279 residentes na zona urbana e 1.014 na zona rural, com uma densidade demográfica de 39,46 hab./km². O município tem como principais fontes de receita a agricultura, pecuária e avicultura. A agricultura tem como principais produtos a cana-de-açúcar, mandioca e grãos (feijão e milho). Os rebanhos têm como principais efetivos os bovinos, ovinos, equinos e suínos. Na avicultura sobressaem os galináceos. O município apresenta clima do tipo megatérmico seco a sub-úmido, temperatura média do ano de 26,9°C, precipitação pluviométrica anual de 950,0mm e período chuvoso de março a agosto. O projeto em evidência objetiva apoiar o desenvolvimento urbano, através da Pavimentação de ruas nesse Município. Nesses locais ocorre grande tráfego de veículos, moradores e visitantes, além de caminhões de cargas que transporta os produtos ali produzidos, tais como, milho, arroz, mandioca, frango de corte, suínos, e outros. Assim sendo, necessita, portanto de infraestrutura adequada para receber e proporcionar aos visitantes e aos moradores melhor qualidade de vida. Os resultados esperados com a implantação do pavimento serão: melhor acessibilidade, conforto e segurança aos moradores e transeuntes; embelezamento da cidade; melhor trafegabilidade aos veículos de passeio e de cargas e pedestres; enfatizar o desenvolvimento da indústria e do setor de serviços; contribuir para a estruturação e desenvolvimento do espaço urbano de modo que haja a coordenação com os instrumentos urbanísticos disponíveis; aumentar a mobilidade nas periferias mais carentes da população e contribuir para reduzir a pobreza e a exclusão de população de renda mais baixa; racionalizar a infraestrutura existente no setor de transporte e na circulação urbana; melhoria do paisagem urbana; melhoria da qualidade de vida das pessoas beneficiadas; melhorar o fluxo de tráfego; aumentar a segurança urbana; melhorar a distribuição e organização da vida urbana. A relação e direções entre as propostas apresentadas e as diretrizes e programas do Governo Federal, tendo em vista que a garantia do direito a cidades sustentáveis, entendido como o direito à terra urbana, à moradia, ao saneamento ambiental, à infraestrutura urbana, ao transporte e aos serviços públicos, ao trabalho e ao lazer, para os presentes e futuras gerações. Com ações propostas haverá um bem estar em nossa cidade tanto aos munícipes quanto aos visitantes. No Brasil, as desigualdades regionais constituem um fator de entrave ao processo de desenvolvimento econômico, consciente desta realidade entendemos como vital para em nossa cidade que irá acelerar o crescimento e desenvolvimento local, bem como propiciar a redução nos índices de acidentes. Por fim, cabe salientar que o Município opta por colocar contrapartida necessária para que se possa atender totalmente o objeto proposto. Estes recursos são oriundos da emenda parlamentar de nº 2956/2009, de Autoria do Senador EDUARDO AMORIM.

Objeto do Convênio: Pavimentação de ruas



Detalhar Proposta

Capacidade Técnica e Gerencial

Declaração Capacidade Técnica_024601-2015.pdf

Opções para exportar CSV | Excel | XML | PDF

Operador DBTV

Sim

Permite DBTV do tipo "DBTV" para o Convênio?

Não

Banco Econômico

Banco CAIXA ECONOMICA FEDERAL

Agência 0886-4

Conta

0066473200

Situação Conta Regularizada

Data de Última Movimentação

15/10/2016 00:00:00

Observação: A instituição bancária informou a regularização da conta do convênio e a mesma está pronta para ser movimentada.

Condições

Data da Proposta 07/07/2015

Data Assinatura 30/12/2015

Convênio publicado no DOU em 13/01/2015

Data Início de Vigência 30/12/2015

Data Término de Vigência Anual 30/12/2020

Data Limite de Contas 29/02/2021

Valores

R\$ 250.000,00 Valor Global

R\$ 245.850,00 Valor de Recursos

R\$ 4.150,00 Valor da Contrapartida

R\$ 4.150,00 Valor Contrapartida Financeira

R\$ 0,00 Valor Contrapartida Bens e Serviços

R\$ 0,00 Valor de Rendimentos de Aplicação

Saldo de Contas a Receber da contrapartida

Declaração Contrapartida_024601-2015.pdf

Deverão ser informados os valores que serão empenhados no decorrer de cada exercício.

2015

R\$ 245.850,00

Opções para exportar: CSV | Excel | XML | PDF

Imprimir

Cancelar





FL Nº: 563
Ass. *[Signature]*

PRESTAÇÃO DE CONTAS APROVADA







REDE DE ATENDIMENTO

SOBRE A CAIXA

CAIXA CULTURAL

DOWNLOADS

OUVIDORIA

FALE CONOSCO

NO, DAR CLICA A PAGINA INTERIORE ROZAS-INDICAR TAMANHO DA FONTE A A A

ACOMPANHAMENTO DE OBRAS

OPERAÇÃO CONTRATADA

UF: SP
 Número do Contrato: 031029478
 N° SIAFI: 07072
 N° SICONV: 070120009
 Município Beneficiário: SÃO FRANCISCO
 Programação: TURISMO BRASIL
 Contratado: PM SÃO FRANCISCO
 Descrição da Ocorrência: APROVA PROJELOS DE INFRAESTRUTURA TURISTICA

Aplicativo: 01-2013-0000
 Publicação: 02/04/2013
 Data Vigência: 01/01/2013
 Empresa Contratada:
 Empresa Beneficiária:
 Valor contratado: R\$ 1000000,00
 Valor contratado: R\$ 1000000,00

Prestação de Contas Final
 Data Recebimento:
 PCF CAIXA:
 Data Aprovação CAIXA:
 Data Homologação SIAFI:
 Registro Aprovação SIAFI:
 Situação do Contrato:
 Situação Normal

Valor	Porcentagem	Valor	Porcentagem	Valor	Porcentagem
R\$ 1000000,00	100,00 %	R\$ 1000000,00	100,00 %	R\$ 1000000,00	100,00 %

Valor disponível na conta bancária do Contratado, de acordo com o cronograma de pagamentos e/ou serviços contratados.

Galeria de Imagens


Visualizar galeria de imagens contratada



QUEM SÃO OS PARCEIROS

- 1. CAIXA
- 2. Empresas: 0800 000 0000, 0800 0453000
- 3. Governo: 0800 000 0000, 0800 0453000
- 4. Outros

- 1. CAIXA
- 2. Empresas
- 3. Governo
- 4. Outros



REDE DE ATENDIMENTO SOBRE A CAIXA CAIXA CULTURAL DOWNLOADS QUADRO FALE CONOSCO

ESPECIALIZADA EM: AVALIAÇÃO 2017 2016 2015 2014 2013 2012 2011 2010 2009 2008 2007 2006 2005 2004 2003 2002 2001

ACOMPANHAMENTO DE OBRAS

OPERAÇÃO CONTRATADA

UF: SP
 Número do Contrato: 20090002
 Nº SIAFI: 10790
 Nº SICONV: 10790002
 Município Beneficiário: SÃO PAULO/SP
 Programa Ação: 10790002
 Descrição: PR-FIN-PROJ-000
 Descrição da Obra/Serviço: Prestação de serviços de acompanhamento de obras

Assessoria de Engenharia
 Nome: ENG. MARCELO DE CARVALHO
 End. Empresa: AV. CUBATÃO
 End. Registro: 10790002
 Realizado Beneficiário:
 Identificação: 10790002
 Tipo de Contrato: Repasse: 10790002

Prestação de Contas Final
 Data Recebimento:
 DUPLICATA:
 10/02/15
 Data Aprovação CAIXA:
 15/02/15
 Registro de Aprovação SIAFI:
 10790002
 Nº Registro Aprovação SIAFI:
 10790002
 Situação do Contrato:
 10790002

Valor	Valor Contabilizado	Valor em Pagamento	Valor em Recebimento	Situação	Data Última Atualização
R\$ 1.000,00	R\$ 1.000,00	R\$ 1.000,00	R\$ 1.000,00	CONCLUIDA	10/04/2015

Observação: Este valor representa o valor total contratado e não o valor efetivamente pago.

Galeria de Imagens

Não há imagens disponíveis para este contrato.



QUEM SÃO OS CONTRATADOS

- Empresa
- Empresa (Pessoa Física)
- Governo (Pessoa Física)
- Pessoa Física

- Empresa
- Governo
- Pessoa Física





Detalhar Proposta

Ministério do Esporte

Detalhar Proposta | Plano de Trabalho | Projeto Básico/Termos de Referência | Execução Convênio | Prestação de Contas TOB | Dados | Programas | Participantes | Declarações

Modalidade: Contrato de Repasse | Enviado para o mandante: Sim | Situação de OBR: Enviado para o SIAFI - 2010NS001691

Situação de Contabilidade Atual: Normal

Situação: Prestação de Contas Aprovada

Empenhado: Sim | Publicação: Publicado

Número do Convênio: 715150/2009 | Número da Proposta: 014991/2009
 Número Interno do Edital: 14991/2009
 Número do Processo: 014991/2009

Lista de Documentos Digitalizados

São Francisco 0304550-18_2005-SICOMV 715150/2009

08/03/2014

Propositor: CNPJ: 13.118.435/0001-87 - MUNICÍPIO DE SÃO FRANCISCO

Nenhum registro foi encontrado.

Fundamento Legal: Decreto 6176/07

Órgão: 51000 - MINISTERIO DO ESPORTE

O município, criado em 1963, tem 2.532 habitantes, representando 0,14% da população do estado, sendo 2.166 habitantes na zona urbana (85,55%) e 366 habitantes na zona rural (14,45%). Com área de 82,8 km², representando 0,26% da área do estado, sua densidade demográfica é de 29,28 habitantes por km² e seu IDH é de 0,629. A prática de esportes beneficia grandiosamente as pessoas e até mesmo a sociedade, pois reduz a probabilidade de aparecimento de doenças, contribui para a formação física e psíquica além de desenvolver e melhorar tais formações. Na adolescência, as pessoas são influenciadas pelo consumo, problemas psicológicos, hábitos prejudiciais e outros que também influenciam as demais faixas etárias, gerando conflitos internos que desviam valores e aprendizagens antes obtidos. É neste processo que o esporte mostra sua grande contribuição à sociedade. Dada a importância e a necessidade da aprovação deste nosso projeto de construção de uma quadra poliesportiva de acordo com a emenda parlamentar de número 17040015 do parlamentar Jerônimo Reis, é importante frisar que o município não conta com locais adequados a prática de esporte o que é mais um forte motivo para a aprovação do nosso projeto.

Objeto do Convênio: construção de uma quadra poliesportiva

Capacidade Técnica e Gerencial: o município conta com uma equipe técnica capaz composta de engenheiros o que torna o município capacitado para acompanhar e gerenciar o projeto de construção de uma quadra de esportes em nosso município.

Declarar: Declaração de OBR Técnica

DECLARAÇÃO DE OBR TÉCNICA 6001.pdf

06/10/2009

Opções para exportar: CSV | Excel | XML | PDF

Conta OBR: Não

Banco: CAIXA ECONOMICA FEDERAL

Agência: 0866-4 | Conta: 5471660

Situação: Conta Regularizada | Data de Última Modificação: 05/03/2010 09:00:00



Deverão: A Associação Bancária informar a regularização da conta do convênio e a mesma está pronta para ser movimentada.

Data de Proposta: 23/04/2009
 Data Assinatura: 23/12/2009
 Convênio publicado no DOU em: 06/01/2010
 Data Início de Vigência: 23/12/2009
 Data Término de Vigência atual: 31/08/2013
 Data Limite p. Prestação de Contas: 08/11/2014

Valor do contrato: R\$ 128.906,07 Valor Global

R\$ 117.000,00 Valor de Recassa

R\$ 11.906,07 Valor da Contrapartida

R\$ 11.906,07 Valor Contrapartida Financeira

R\$ 0,00 Valor Contrapartida Bens e Serviços

R\$ 0,00 Valor de Rendimentos de Aplicação

Nenhum registro foi encontrado.

Deverão ser informados os valores que serão empenhados no orçamento de cada exercício.

Ano	Valor
2009	R\$ 117.000,00



REDE DE ATENDIMENTO

SOBRE A CAIXA

CAIXA CULTURAL

DOWNLOADS

DUVIDORAS

FALE CONOSCO

VER O PORTAL DO USUÁRIO

CONTATO

NOSSAS NOTÍCIAS

SEMPRE DA FONTE

A A A

ACOMPANHAMENTO DE OBRAS

OPERAÇÃO CONTRATADA

OPERAÇÃO

Nome do Contrato: 027091-45

Nº SIAFI: 00480

Nº SICONV: 02601-0013

Município Beneficiário: SAO FRANCISCO

Programa/Ação: PRONATER ATER

Contratador: PMRAC - FRANCISCO

Descrição da Obra/Serviço: Fornecimento de Estabelecimento na Secretaria Municipal de Agricultura do Município de São Francisco através de aquisição direta.

Assessoria: DT - 000 - 001 - 0

Publicação: 23/03/2011

Data Vigência: 15/03/2011

Programa Geral: 001

População Beneficiária:

Valor Resgatatório: R\$ 100.000,00

Financiamento Municipal: R\$ 100.000,00

Prestação de Contas Final

Data Recebimento

POB-CAIXA

001.00001

Data Aprovação CAIXA:

15/03/2011

Data Homologação SIAFI:

02/04/2011

Nº Registro Aprovação SIAFI:

0001000000

Situação do Contrato

Suspensão Normal

Valor	Porcentagem	Valor Líquido	Valor Bruto	Valor Líquido	Valor Bruto
R\$ 68.470,00	100,00%	R\$ 68.470,00	R\$ 68.470,00	R\$ 68.470,00	R\$ 68.470,00

Observação: O valor líquido de R\$ 68.470,00 corresponde ao valor líquido de R\$ 68.470,00.

Galeria de Imagens

Não há imagens disponíveis para esta operação.



2011-03-15 14:00:00



Operação em andamento



23/01/2017

Detalhar Proposta



Nome: SAO FRANCISCO Nº: 440001 Situação: Cancelado

Objeto da Proposta: Plano de Trabalho Proprietário/Termino/Relatório: Execução/Concedente: Execução/Conveniente:

Prestação de Contas: TCE

Objeto: Programas Participantes: Declarativo:

Modalidade: Contrato de Repasse Enviado para o SIAFI: Sim Situação no SIAFI: Enviado para o SIAFI - 2010NS000408

Situação de Contabilidade: Normal Atual

Situação: Prestação de Contas Aprovada

Empenho: Empenho sim Publicação: Publicado

Número do Convênio: 734485/2010 Número da Proposta: 928054/2010

Número Interno do Orgão: 25054/0054

Número do Projeto: 020054

Lista de Documentos Digitalizados

Arquivo: São Francisco 0326031449_2010-SICONV 734485.pdf Data: 04/10/2014

Proprietário: CNPJ 13.118.435/0001-67 - MUNICIPIO DE SAO FRANCISCO

Nenhum registro foi encontrado.

Fundamento Legal: Decreto 6170/07

Orgão: 49000 - MINISTERIO DO DESENVOLVIMENTO AGRARIO

Justificativa: São Francisco, cidade situada no Território de Cidadania do Baixo São Francisco Sergipano foi fundada em 17 de junho 1963, e está distante a 83 km da capital Aracaju. Apresenta IDH médio de 0,626 e população de aproximadamente 3.000 habitantes de acordo com o IBGE. Índice de pobreza de 48,58% de acordo com o IPEA. Sua localização está as margens da BR 101, sua economia está baseada na agricultura de subsistência e pecuária. O referido município exerce na atual gestão, compromisso com o desenvolvimento rural sustentável, bem como com as políticas públicas destinadas a agricultura familiar, com isso, vem com esta proposta propor a superação de uns dos seus maiores desafios, o qual refere-se a prestação de serviços continuados de forma eficaz através da estruturação da secretaria municipal de agricultura. A economia deste município, ainda possui como renda principal o recurso do Fundo de Participação dos Municípios e previdenciários, no entanto na dinâmica econômica, poderíamos o resumo como um município meramente agrícola, seja pelo cultivo de plantas temporárias e/ou de subsistência, desenvolvidas pelos trabalhadores e trabalhadoras rurais. O município possui em sua extensão geográfica, uma grande faixa de terreno acidentado e solo argiloso, o que no período de chuvas dificulta a passagem de veículos pequenos, o que fragiliza o atendimento a famílias e agricultores e agricultoras.

Objeto de Convênio: Fomento a Estruturação da Secretaria Municipal de Agricultura do município de São Francisco através da aquisição de equipamento para estruturação dos serviços de assistência técnica e extensão rural para a agricultura familiar na área do programa Território de Cidadania.

Capacidade Técnica e Gerencial: Esta Prefeitura Municipal conta com equipe multidisciplinar no seu quadro de profissionais, bem como equipe de coordenação de projetos, e comissão permanente de licitação, para este plano de trabalho - contrato de repasse, responsabiliza-se pela dotação de contrapartida orçamentária para este fim.

Endereço: Rua: Fone: Fax: e-mail: Site: URL:

Nenhum registro foi encontrado.

Operar por OBT: Não

Banco: CAIXA ECONOMICA FEDERAL

Agência: 00004 Conta: 0006472140

Situação: Conta Regularizada Data de Última Atualização: 20/07/2010 00:00:00



Dados Proposta

Descrição A instituição bancária informou a regularização da conta de convênio e a mesma está pronta para ser movimentada.

Data de Proposta 29/03/2010
Data Assinatura 19/07/2010
Convênio publicado no DOU em 21/07/2010
Data Inicio de Vigência 19/07/2010
Data Término de Vigência 19/07/2012
Data Limite de Prestação de Contas 18/08/2012

Resumo

R\$ 102.041,00 Valor Global
R\$ 100.000,00 Valor de Repasse
R\$ 2.041,00 Valor de Contrapartida
R\$ 2.041,00 Valor Contrapartida Financeira
R\$ 0,00 Valor Contrapartida Bancária e Salários
R\$ 0,00 Valor de Rendimentos da Aplicação

Verifique se o número de conta de contrapartida
Nenhum registro foi encontrado.

Deverão ser informados os valores que serão empenhados no cumprimento de cada evento.

2010 R\$ 100.000,00
Opções para exportar: CSV | Excel | XML | PDF



Dados da Proposta: Rúbrica: Trabalho; Rúbrica (de acordo com o B.R.): Referência: Execução: Concessão; Execução: Concessão

Prestação de Contas: T.O.S.

Objeto: Programas: Participantes: Beneficiários:

Modalidade: Contrato de Repasse; Emissão para mandatório: Sim; Situação no SIAFI: Enviado para o SIAFI - 2014NS008135

Objeto da Comunicação: Normal; Atual:

Prestação de Contas Aprovada

Situação: E gerenciar sim; Publicação: Publicado

Número de Contrato: 791757/2013; Número do Processo: 038018/2013; Número interno do órgão: 38018/2013; Número do Processo: 038018/2013

Lista de Documentos Digitalizados

Nome do Documento	Data de Upload
São Francisco 1005024-17_2013-SICORV 791757.pdf	03/03/2016
OP 266_2016 SÃO FRANCISCO RAP 2013_2014.pdf	01/04/2016
AR - SÃO FRANCISCO - RAP 2013-2014.pdf	10/04/2016

Prorrogativa: CNPJ 12.118.435/0001-87 - MUNICÍPIO DE SÃO FRANCISCO

Nenhum registro foi encontrado.

Funcionário: Decreto 6170/07

Órgão: 22000 - MINISTÉRIO DA AGRICULTURA, PECUÁRIA E ABASTECIMENTO

O município de São Francisco foi fundado em 1963, localiza-se no leste sergipano, às margens da BR 101 a 83 km da capital sergipana. Possui uma população de 3.795 habitantes (IBGE/2010), dos quais 2.038 residem na zona urbana e 1.857 na zona rural. Seu IDH é de 0,587 e seu índice de pobreza atinge os 48,98%. Basicamente a economia do município gira em torno da agricultura e a pecuária, onde na agricultura predominam o plantio das seguintes culturas: Mandioca com 60,6 Hectares e uma produção anual de 2.727 ton; Milho com 10,1 hectare e uma produção 10,86 ton/ano; A mandioca com 3,8 hectare e uma produção 3,56 ton/ano; Cana de açúcar com 151,5 hectare e uma produção 8.050 ton/ano; Feijão com 15,05 hectare e uma produção 12.498 kg/ano. Na pecuária como na grande maioria dos municípios sergipano predomina a manutenção de alguns rebanhos conforme segue: Ovinocultura com 150 cabeças; Bovinocultura com 3,880 cabeças; Caprino 300 cabeças; equinos 390 cabeças; muaras 21 cabeças; ovinos 200 cabeças; suínos 130 cabeças; asininos 18 cabeças e cerca de 4 mil cabeças de aves. A área com pastagens naturais e artificiais para bovinocultura de carne e leite aproxima-se das 5.000 hectares, as áreas com pastagens naturais e artificiais para ovinocultura mista aproxima-se de 45,5 hectares. No município há apenas 13 associações envolvidas neste processo e não há em nosso município agroindústria. O município possui cerca de 984 produtores rurais, 733 estabelecimentos rurais. A produção anual de leite do município é de 171 mil litros/ano. Quanto a situação do solo em nosso município as práticas realizadas por nossos produtores são tradicionais, a exemplo da curva de nível, da cortina verde, do plantio de árvores para reflorestar e evitar erosões. Quanto a conservação de nossos recursos hídricos, nosso município é detentor e beneficiário de bacia hidrográfica, existindo também pequenos afluentes perenes, onde temos cuidado redobrado para não poluirmos os afluentes e o lençol freático (que é superficial) com os agrotóxicos, detergentes, resíduos plásticos e outros através das águas pluviais e de percolação e ou infiltração. No que se refere a política de orientação com uso de agrotóxicos, a Secretaria Municipal de Agricultura e a ENDAGRO, não aceita o uso indiscriminado de agrotóxicos, orientamos a utilização do receituário agrônomico fornecido por profissionais habilitados e de experiência comprovada e o devido respeito para com a fauna e flora existente. A perspectiva de mudanças de realidade política e econômica nordestina exige a participação ativa dos diversos segmentos da sociedade, principalmente da iniciativa do poder público. O recurso que ora pleiteamos destina-se a conservação e manutenção de estradas vicinais, conforme estaremos detalhando no plano de aplicação detalhado. A recuperação de estradas vicinais, objeto do plano proposto, irá atender demandas de amplo efeito socioeconômico para o desenvolvimento do setor agropecuário, através de obras de infraestrutura que visam a manutenção das estradas, apoiando a pequena produção agropecuária, por meio do estímulo a produção da agregação de valor a seus produtos, melhorando a renda e a qualidade de vida dos produtores e melhorando a logística de transporte para redução dos gargalos do escoamento da safra. Irá recuperar as vias de acesso à zona rural, facilitando o escoamento da produção, fortalecendo a gestão social, promovendo a melhoria da infraestrutura da produção através do apoio ao pequeno e médio produtor rural. O município, através da Secretaria Municipal de Agricultura, criou um Plano de Uso Racional para a utilização, conservação e manutenção das estradas vicinais. O Conselho Municipal de Desenvolvimento Sustentável - CMDS entendeu favorável.



Caixa Proposta

Justificando a necessidade e a importância da recuperação das estradas vicinais, conforme Parecer 01/2013, anexo na aba anexos da proposta. PÚBLICO DIRETO BENEFICIÁRIO COM O PUEITO -- 884 produtores. PÚBLICO INDIRETO -- 860 produtores das regiões periféricas. Destaca-se que os recursos são oriundos de Emenda Parlamentar nº 25080001, do Deputado Federal Laércio Oliveira.

Objeto do Convênio

Recuperação de Estradas Vicinais

Capacidade Técnica e Geral

Em conformidade com o que estabelece o artigo 19, inciso V, da Portaria Interministerial MPMF/CGU nº 507/2011, declara que esta Prefeitura dispõe de estrutura física e de pessoal com capacidade administrativa, técnica e gerencial para a execução do objeto proposto, assumindo inteira responsabilidade pelo cumprimento de todas as fases exigidas legalmente, inclusive as que se referem à licitação, acompanhamento da execução e prestação de contas.

Nenhum registro foi encontrado.

Contas

Conta por CBTV	Sim	Revista CBTV do tipo "CBTV para o Convênio"	Não
Banco	CAIXA ECONOMICA FEDERAL		
Agência	0866-4	Conta	0058473065
Solvência	Conta Regularizada	Data de última atualização	23/04/2015 00:00:00
Descrição	A instituição bancária informou a regularização da conta do convênio e a mesma está pronta para ser movimentada.		

Outros

Data da Proposta	29/06/2013
Data Assinatura	23/12/2013
Convênio publicado no DOU em	06/01/2014
Data Início de Vigência	23/12/2013
Data Término de Vigência Atual	30/12/2016
Data Antecipada para Prestação de Contas	24/11/2015
Data Limite de Prestação de Contas	28/02/2017

Resumo

R\$ 250.000,00	Valor Global
R\$ 243.750,00	Valor de Repasse
R\$ 6.250,00	Valor da Contrapartida
R\$ 6.250,00	Valor Contrapartida Financeira
R\$ 0,00	Valor Contrapartida Bens e Serviços
R\$ 0,00	Valor de Rendimentos de Aplicação

Nenhum registro foi encontrado.

Deverão ser informados os valores que serão imputados no orçamento do ano em exercício.



Dados da Proposta: Plano de Trabalho: Plano de Ajustamento de Referência: Execução Concorrente: Execução Concorrente

Prestação de Contas: TOE

Dados: Programas: Participações: Despesas:

Modalidade: Contrato de Repasse
 Enviada para publicação? Sim Situação no SIAC: Enviado para o SIAC - 2011NS005127
 Situação de Contratação: Normal
 Situa: Prestação de Contas Aprovada com Ressalvas
 Situação: Emulhada sim Publicação: Publicado
 Número do Convênio: 748130/2010 Número da Proposta: 032833/2010
 Número do Item 1 de: 32833/2010
 Órgão:
 Número do Processo: 032833/2010

Lista de Documentos Digitalizados

Nome do Documento	Data de Upload
SÃO FRANCISCO - TED - CT 0333573-70 2010 748130 MTUR.pdf	09/05/2016
SÃO FRANCISCO - Diário - CT 0333573-70 2010 748130 MTUR.pdf	09/05/2016
SÃO FRANCISCO - OF 43 2016 - CT 0333573-70 2010 748130 MTUR.pdf	09/09/2016
SÃO FRANCISCO - PUBLICAÇÃO DOU - CT 0333573-70 2010 748130 MTUR.pdf	09/05/2016

PropONENTE: CNPJ 13.118.435/0001-87 - MUNICIPIO DE SÃO FRANCISCO

Resultado: Nenhum registro foi encontrado.

Fundamento Legal: Decreto 5170/07
 Órgão: 54000 - MINISTERIO DO TURISMO

São Francisco, cidade situada no litoral sergipense fundada em 1863, distada 83 km da capital, apresantando um IDH de 0,628, com uma população de aproximadamente 2.000 habitantes, com um índice de pobreza de 48,68% (fonte: IBGE) ficando as margens da BR 101. O Projeto de Urbanização e Paisagismo da Lagoa São Francisco É UM PONTO TURÍSTICO DO MUNICIPIO e esta obra vai servir de lazer, ponto de encontro e atração turística, da cidade para toda região, por se situar as margens da BR 101 onde trafegam diariamente milhares de transeuntes e turistas, com certeza, além de igreja antiga estilo barroco e seu povo acolhedor, será um excelente atrativo e ainda vai cumprir um enorme papel no sentido de saúde pública uma vez que a lagoa será limpa deixando de propagar doenças principalmente as crianças. Outro ponto fundamental será a geração de renda uma vez que com o aumento dos visitantes e a criação de uma infra-estrutura a exemplo de quiosques e áreas de lazer, beneficiando também, os comerciantes locais, o artesanato local e outros informais que terão aumentado o seu comércio com o advento dessa obra, além de dar uma melhor qualidade de vida ao seu povo, consequentemente uma melhor estrutura para acolher os turistas que trafegam as margens da BR 101. Será de grande valia essa obra para a comunidade aumentando a auto-estima da população em que o turismo será canalizado para o município que vem sendo feito em Prêncipe que fica às margens do Rio São Francisco. A 2ª Etapa do Projeto de Urbanização e Paisagismo da Lagoa São Francisco na cidade de São Francisco - SE, Consiste em obras de Pavimentação, Instalação de guarda corpo e muretas, Construção de um quiosque, Complementação da iluminação pública e Complementação do Paisagismo e ainda a Complementação dos equipamentos de uma Praça. Esta obra vai contribuir com a solução de um grande problema ambiental como o amôem será importante para a tensião do município, pois vai propiciar uma área de lazer e comércio local atraindo a população dos municípios vizinhos e outros demais do estado de Sergipe e Alagoas. Este projeto está contemplado pela emenda do parlamentar Dep. Valdeares Filho com uma emenda individual no valor de 250.000,00 mil reais - importante codar que este projeto vai estar solucionando um grave problema de falta de infra-estrutura do principal ponto turístico do município e com esta ação vai contribuir o aumento do fluxo turístico local.

Objeto do Convênio: 2ª Etapa do Projeto de Urbanização e Paisagismo da Lagoa São Francisco na cidade de São Francisco - SE.
 Capacidade Técnica e Gerencial:
 Registro de Proposta - Captação de Itens: Nenhum registro foi encontrado.

FL N.º 573
 23/01/2010
 Ass. Operador
 CBTU

Classificação Proposta

Classificação

Banco CAIXA ECONOMICA FEDERAL
 Agência 0888-4
 Situação Conta Regularizada
 Descrição A instituição bancária informou a regularização da conta de convênio e a mesma está pronta para ser movimentada.
 Conta 6472557
 Data de Última Modificação 30/07/2010 06:00:00

Condições

Data da Proposta 04/04/2010
 Data Assinatura 09/12/2010
 Convenção publicada no DOU em 13/12/2010
 Data Início de Vigência 09/12/2010
 Data Término de Vigência Atual 30/12/2015
 Data Limite de Prestação de Contas 29/01/2016

Valor

R\$ 260.000,00 Valor Global
 R\$ 243.750,00 Valor de Repasse
 R\$ 6.250,00 Valor da Contrapartida
 R\$ 6.250,00 Valor Contrapartida Financeira
 R\$ 0,00 Valor Contrapartida Bens e Serv. Corr.
 R\$ 0,00 Valor de Rendimentos de Adições

Para mais informações consulte o sistema.

Nenhum registro foi encontrado.

Condição de pagamento: valor de 100% à vista

Deverão ser informados os valores que serão empenhados no orçamento de cada exercício.

2010

R\$ 243.750,00



Data de Proposta: Plano de Trabalho: Projeto Básico/Ferramenta Referência: Execução Contratante: Execução Contratada:
 Prestação de Contas: 13F
 CAPAS: Programar: Participar: Decorar: Pes

Modalidade: Contrato de Repasse
 Enviado para "Pública/Part." Sim: Suspensão do SIAFI: Enviado para o SIAFI - 2014NS000136
 Situação de Contratação: Normal
 Atual:
 Situação: Prestação de Contas Aprovada
 Encerrado sim: Publicação: Publicada
 Número do Convênio: 7918402013 Número de Processo: 0735682013
 Número Interno do Órgão: 735682013
 Número do Processo: 0735682013

Lista de Documentos Digitalizados

São Francisco 1209438-36_2013-SICOMV 791840.pdf 03/03/2016

PropONENTE: CNPJ 13.118.435/0001-87 - MUNICIPIO DE SAO FRANCISCO

Exercício:

Nenhum registro foi encontrado.

Fundamento Legal: Decreto 6170/07

Órgão: 22008 - MINISTÉRIO DA AGRICULTURA, PECUÁRIA E ABASTECIMENTO

Justificativa

O município de São Francisco foi fundado em 1963, localiza-se no leste sergipano, às margens da BR 101 a 83 km da capital sergipana. Possui uma população de 3.705 habitantes (IBGE/2010), dos quais 2.058 residem na zona urbana e 1.667 na zona rural, seu IDH é de 0,587 e seu índice de pobreza atinge os 48,98%. Basicamente a economia do município gira em torno da agricultura e a pecuária, onde na agricultura predomina o plantio das seguintes culturas: Mandioca com 60,6 Hectares e uma produção anual de 2.727 ton; Milho com 16,1 hectare e uma produção 10,86 toneladas; Amendoim com 3,5 hectare e uma produção 3,66 toneladas; Cana de açúcar com 151,5 hectare e uma produção 5.350 toneladas; Feijão com 15,18 hectare e uma produção 12.498 kg/ano. Na pecuária como na grande maioria dos municípios sergipano predomina a manutenção de alguns rebanhos conforme segue: Ovinocultura com 150 cabeças; Bovinocultura com 1.880 cabeças; Caprino 200 cabeças; equinos 390 cabeças; muares 21 cabeças; suínos 206 cabeças; suínos 136 cabeças; esvinhos 18 cabeças e cerca de 4 mil cabeças de aves. A área com pastagens naturais e artificiais para bovinocultura de corte e leite aproxima-se das 5.300 hectares, as áreas com pastagens naturais e artificiais para ovinocultura mista aproxima-se de 46,5 hectares. No município há apenas 13 associações envolvidas neste processo e não há em nosso município agroindústria. O município possui cerca de 984 produtores rurais, 723 estabelecimentos rurais. A produção anual de leite do município é de 171 mil litros/ano. Quanto a situação do solo em nosso município as práticas realizadas por nossos produtores são tradicionais, a exemplo da curva de nível, da cortina verde, do plantio de árvores para reflorestar e evitar erosões. Quanto a conservação de nossos recursos hídricos, nosso município pertencente e beneficiário de bacia hidrográfica, existem também pequenos afluentes perenes, onde temos cuidado redobrado para não poluirmos os afluentes e o lençol freático (que é superficial) com os agrotóxicos, detergentes, resíduos fecais e outros através das águas pluviais e de percolação e ou infiltração. No que se refere a política de orientação com uso de agrotóxicos, a Secretaria Municipal de Agricultura e o ENDA GRO não atua o uso indiscriminado de agrotóxicos, orientamos a utilização do resíduo agrícola agrônomo fornecido por profissionais habilitados e de experiência comprovada e o devido respeito para com a fauna e a flora existente. A perspectiva de mudanças na realidade política e econômica do sertão exige a participação ativa dos diversos segmentos da sociedade, principalmente da iniciativa do poder público. O recurso que ora pleiteamos nestro-se a aquisição do caminhão pipa, conforme estaremos detalhando no plano de aplicação detalhado. A aquisição do caminhão pipa, objeto do pleito proposto, irá atender demandas de amplo efeito socioeconômico para o desenvolvimento do setor agropecuario através de obras de infraestrutura que visem a distribuição de água potável apoiando a pequena produção agropecuaria, por meio do estímulo e promoção da agregação de valor a seus produtos, melhorando a renda e a qualidade de vida, irá contribuir para a distribuição e consumo de água de melhor qualidade, fortalecendo a gestão social, através do apoio do pequeno e médio produtor rural. O município, através da Secretaria Municipal de Agricultura, criará um Plano de Uso Racional para a utilização do caminhão pipa. O Conselho Municipal de Desenvolvimento Sustentável - CMDS emite parecer favorável, justificando a necessidade e importância da aquisição do caminhão pipa, conforme Parecer 02/2013, anexo na aba anexos da proposta. PÚBLICO DIRETO BENEFICIÁRIO COM O PLEITO – 984 produtores; PÚBLICO INDIRETO – 860 produtores das regiões periféricas. Destaca-se que os recursos são oriundos da Emenda Parlamentar nº 26089001, do Deputado Federal Laércio Oliveira.



Descrição Proposta

Aquisição de patrulha mecanizada

Capacidade
Tecnologia
Durabilidade

Em conformidade com o que estabelece o artigo 19, inciso V da Portaria Interministerial MPM/FCGU nº 507/2011 declaro que esta Prefeitura dispõe de estrutura física e de pessoal, com capacidades administrativa, técnica e gerencial para a execução do objeto proposto, assumindo inteira responsabilidade pelo cumprimento de todas as fases exigidas legalmente, inclusive as que se referem à abertura, acompanhamento da execução e prestação de contas.

Atividade Análise de Capacidade Técnica e Gerencial
Nenhum registro foi encontrado.

Conta por CNPJ	Sim	Remissor CNPJ por conta "Outros" ou "Convênio"	Não
Banco		CAIXA ECONOMICA FEDERAL	
Agência	08664	Conta	3066473049
Situação	Conta Regularizada	Data da Última Modificação	23/04/2016 00:00:00
Descrição	A instituição bancária informou a regularização da conta do convênio e a mesma está pronta para ser movimentada.		

Data da Proposta	02/11/2013
Data Assinatura	23/01/2017
Convênio publicado no DOU em	06/01/2014
Data Início de Vigência	23/12/2013
Data Término de Vigência	30/12/2015
Data Antecipada para Prestação de Contas	05/08/2016
Data Limite de Prestação de Contas	29/02/2017

Valor	R\$ 250.000,00 Valor Global
	R\$ 243.750,00 Valor de Reservas
	R\$ 6.250,00 Valor da Contrapartida
	R\$ 6.250,00 Valor Contrapartida Financeira
	R\$ 0,00 Valor Contrapartida Bens e Serviços
	R\$ 0,00 Valor de Rendimentos de Aplicação

Valor da contrapartida financeira por competência
 Data de geração da contrapartida por competência
 Deverão ser informados os valores que serão empregados no pagamento de cada exercício
 2013 R\$ 343.750,00



Nome do Projeto: Plano de Trabalho Unidade Executora do Projeto: Lix. Execução Convênio: Execução Convênio:

Prestação de Contas: TCE

Dados: Programa: Participantes: Disponibilizações:

Município: Contrato de Repasse: Roraima Ltda. Matrícula nº: Situação: Enviado para o SIAFI - 2014N5000136

Situação de Contabilidade: Normal Atual

Situação: Prestação de Contas Aprovada: Empenhado sim: Publicação: Publicado

Número do Contrato: 792767/2013. Número do Edital: 28014/2013. Número do Processo: 028019/2013. Município: Roraima. Matrícula: 038019/2013

Lista de Documentos Digitalizados:

São Francisco 1009024-17_2013-SICONV 792767.pdf
OF 256_2015 SÃO FRANCISCO RAP 2013_2014.pdf
AR - SÃO FRANCISCO - RAP 2013_2014.pdf

03-02/2013
01-04/2013
10-04/2015

Processo: QNPU 13.116.435/001-87 - MUNICIPIO DE SAO FRANCISCO

Nenhum registro foi encontrado.

Fundamento Legal: Decreto 4170/07

Órgão: 22001 - MINISTÉRIO DA AGRICULTURA, PECUARIA E ABASTECIMENTO

O município de São Francisco foi fundado em 1963, localiza-se na este sergipano, às margens da BR 101 a 83 km da capital Sergipana. Possui uma população de 2.708 habitantes (IBGE/2010), dos quais 2.033 residem na zona urbana e 1.897 na zona rural. seu IDH é de 0,667 e seu índice de pobreza atinge os 48,68%. Basicamente a economia do município gira em torno da agricultura e a pecuária, onde na agricultura predomina o plantio das seguintes culturas: Mandioca com 69,6 Hectares e uma produção anual de 2.727 ton; Milho com 18,1 hectare e uma produção 10,86 toneladas; Amendoim com 3,6 hectare e uma produção 3,58 toneladas; Cana de açúcar com 151,5 hectare e uma produção 9.956 toneladas; Feijão com 15,59 hectare e uma produção 12.498 kg/ano. Na pecuária como na grande maioria dos municípios sergipano predomina a manutenção de alguns rebanhos conforme segue: Ovinocultura com 169 cabeças; Bovinocultura com 3.683 cabeças; Caprino 250 cabeças; equinos 396 cabeças; ituvas 21 cabeças; ovinos 208 cabeças; suínos 130 cabeças; asinijos 12 cabeças e cerca de 4 mil cabeças de aves. A área com pastagens naturais e artificiais para ovinocultura de corte e leite aproxima-se das 3.300 hectares, as áreas com associações envolvidas neste processo e não há em nosso município agroindústria. O município possui cerca de 864 produtores rurais, 723 estabelecimentos rurais. A produção anual de leite do município é de 171 mil litros/ano. Quanto a situação do solo em nosso município as práticas realizadas por nossos produtores são tradicionais, a exemplo da curva de nível, da cortina verde, do plantio de árvores para reflorestar e evitar erosões. Quanto a conservação de nossos recursos hídricos, nosso município é portador e beneficiário de bacia hidrográfica, existindo também pequenas afluentes perenes, onde temos cuidado redobrado para não poluirmos os afluentes e o lençol freático (que é superficial) com os agrotóxicos, detergentes, resíduos fecais e outros através das águas pluviais e de polifecção e de infiltração. No que se refere a política de orientação dos usos de agrotóxicos, a Secretaria Municipal de Agricultura e a SMDA GRD não adota o uso indiscriminado de agrotóxicos, orientamos a utilização do receituário agrônomo fornecido por profissionais habilitados e de experiência comprovada e o devido respeito para com a fauna e a flora existentes. A perspectiva de mudanças da realidade política e econômica nordestina exige a participação ativa dos diversos segmentos da sociedade, principalmente da iniciativa do poder público. O recurso que ora estamos destinando-se a conservação e manutenção de estradas vicinais, conforme estaremos detalhando no plano de aplicação detalhado. A recuperação de asfalto vicinais, objeto do projeto proposto, irá atender demandas de amplo efeito socioeconômico para o desenvolvimento do setor agropecuário, através de obras de infraestrutura que permitam a manutenção das estradas, apoiando a pequena produção agropecuária, por meio do estímulo a promoção da agregação de valor e seus produtos, melhorando a renda e a qualidade de vida dos produtores e melhorando a logística de transporte para redução dos custos ao escoamento da safra. Irá recuperar as vias de acesso a zona rural facilitando o escoamento da produção, fornecendo a gestão social promovendo a melhoria da infraestrutura de produção, através do apoio ao pequeno e médio produtor rural. O município, através da Secretaria Municipal de Agricultura, onerará um Plano de Uso Racional para a utilização, conservação e manutenção das estradas vicinais. O Conselho Municipal de Desenvolvimento Sustentável - CMDS emita parecer favorável.

Observação:



Descrição Proposta

Justificando a necessidade e importância da recuperação das estradas vicinais, conforme Parecer 01/2013, anexo na
ana anexos da proposta. PÚBLICO DIRETO BENEFICIÁRIO COM O PLEITO - 954 produtores: PÚBLICO INDIRETO -
880 produtores das regiões periféricas. Destaca-se que os recursos são oriundos de Emenda Parlamentar nº
26080001, do Deputado Federal Laércio Oliveira.

Objeto do
Convênio

Recuperação de Estradas Vicinais.

Capacidade
Técnica e
Gerencial

Em conformidade com o que estabelece o artigo 15, inciso V, da Portaria Interministerial MP/ME/CCU nº 507/2011,
declaro que esta Prefeitura dispõe de estrutura física e de pessoal, com capacidade administrativa, técnica e
gerencial para a execução do objeto proposto, assumindo inteira responsabilidade pelo cumprimento de todas as
fases exigidas legalmente, inclusive as que se referem à licitação, acompanhamento da execução e prestação de
contas.

Consulta a Exm. - Tabela de Títulos - PIS e COFINS
Nenhum registro foi encontrado.

OPC

Opera por
OPCV

Sim

Forma OPCV de opr "OPCV" para o Convênio

Não

Conta Bancária

Banco

CAIXA ECONOMICA FEDERAL

Agência

08864

Conta

0066473065

Situação

Conta Regularizada

Data da última Mov. Lançam.

25/04/2016 00:00:00

Descrição

A instituição bancária informou a regularização de conta de acordo com a mesma que encontra para ser movimentada.

OPCV

Data da
Proposta

29/06/2013

Data
Assinatura

23/12/2013

Convênio
publicado
no DOU em

06/01/2014

Data Início
de Vigência

23/12/2013

Data
Término de
Vigência

30/02/2016

Data
Atual

Data
Antecipada

24/11/2016

Prestação
de Contas

Data Limite
de Prestação
de Contas

28/02/2017

Valor

R\$ 250.000,00 Valor Global

R\$ 243.750,00 Valor da Repasse

R\$ 6.250,00 Valor da Contrapartida

R\$ 6.250,00 Valor Contrapartida Financeira

R\$ 0,00 Valor Contrapartida Bens e Serviços

R\$ 0,00 Valor de Rendimentos de Aplicação

Verificação de Disponibilidade de Recursos

Nenhum registro foi encontrado.

Verificação de Disponibilidade de Valores

Deverão ser informados os valores que serão empenhados no orçamento de cada exercício.

2013

35.013.750,00

Opções para exportar: CSV | Excel | PDF | Doc



Dados da Proposta: Plano de Trabalho: Projeto Básico/Plano de Realização: Execução Ordinária: Execução Emergencial:

Prestação de Contas: TCE

Código: Programa: Parâmetros: Características:

Mobilização: Contrato de Repasse: Envidado para o SIAFI - Situação no SIAFI: Envidado para o SIAFI - 2014RS000136

Situação de Contabilidade: Normal: Situação: Prestação de Contas Aprovada

Situação: Comparação: sim Publicação: Publicado

Número do Convênio: 791840/2013: Número de Prestação: 073668/2013

Número interno do Edital: 78968/2013

Número do Processo: 073668/2013

Lista de Documentos Digitalizados:

São Francisco 0009436-38_2013-SI/CCV 791840.pdf 03/02/2015

PropONENTE: CNPJ 13.118.489-0001-87 - MUNICIPIO DE SAO FRANCISCO

Nenhum registro foi encontrado

Fundamento Legal: Decreto 6170/07

Órgão: 23000 - MINISTÉRIO DA AGRICULTURA, PECUÁRIA E ABASTECIMENTO

Justificativa:

O município de São Francisco foi fundado em 1963, localiza-se no leste sergipano, às margens da BR 101 a 83 km de capital sergipana. Possui uma população de 3.735 habitantes (IBGE/2010), dos quais 2.028 residem na zona urbana e 1.667 na zona rural, seu IDH é de 0,667 e seu índice de pobreza atinge os 48,98%. Basicamente a economia do município gira em torno da agricultura e a pecuária, onde na agricultura predomina o plantio das seguintes culturas: Mandioca com 30,8 hectares e uma produção anual de 3.727 ton; Milho com 18,1 hectare e uma produção 10,86 ton/ano; Amendoim com 3,6 hectare e uma produção 3,56 ton/ano; Cana de açúcar com 161,5 hectare e uma produção 9.490 ton/ano; Feijão com 10,5 hectare e uma produção 12.498 kg/ano. Na pecuária conta na grande maioria dos municípios sergipano predomina a manutenção de alguns rebanhos conforme segue: Ovinocultura com 160 cabeças; Bovinocultura com 3.690 cabeças; Caprino 260 cabeças; equinos 390 cabeças; muares 21 cabeças; ovinos 308 cabeças; suínos 130 cabeças, asininos 18 cabeças e cerca de 4 mil cabeças de aves. A área com pastagens naturais e artificiais para ovinocultura de corte e leite aproximada das 2.300 hectares, as áreas com pastagens naturais e artificiais para ovinocultura mista aproxima-se de 45,5 hectares. No município há apenas 13 produtores rurais, 723 estabelecimentos rurais. A produção anual de leite do município é de 171 mil litros/ano. Quanto a situação do solo em nosso município as práticas realizadas por nossos produtores são tradicionais, a exemplo da curva de nível, da cortina verde, do plantio de árvores para reflorestar e evitar erosões. Quanto a conservação de nossos recursos hídricos, nosso município é plenamente beneficiário de bacia hidrográfica, existindo também pequenos afluentes terrenos, onde temos cuidado redobrado para não poluirmos os afluentes e o lençol freático (que é superficial) com os agrotóxicos, divergentes, resíduos fixos e outros através das águas pluviais e de permeação e da infiltração. No que se refere a política de orientação com uso de agrotóxicos, a Secretaria Municipal de Agricultura e o ENCAGRHO nos possui uma orientação de agrotóxicos, orientamos a utilização do receituário agrônomico fornecido por profissionais habilitados e de experiência comprovada e o devido respeito para com a fauna e a flora existente. A perspectiva de mudanças da realidade política e econômica nordestina exige a participação ativa dos diversos segmentos da sociedade, principalmente da iniciativa do poder público. O recurso que irá pleiteamos destina-se a aquisição do caminhão pipa, conforme estaremos detalhando no plano de aplicação detalhado. A aquisição do caminhão pipa objeto do plano proposto, irá atender demandas de amplo efeito socioeconômico para o desenvolvimento do setor agropecuário, através de obras de infraestrutura que visem a distribuição de água potável, a parasse a pequena produção agropecuária, por meio do estímulo e promoção da agregação de valor a seus produtos, melhorando a renda e a qualidade de vida, irá contribuir para a distribuição e consumo de água de melhor qualidade, fortalecendo a gestão social, através do apoio ao pequeno e médio produtor rural. O município, através da Secretaria Municipal de Agricultura, criará um Plano de Uso Racional para a utilização do caminhão pipa. O Conselho Municipal de Desenvolvimento Sustentável - CMDS emitiu parecer favorável, justificando a necessidade e importância da aquisição do caminhão pipa, conforme Parecer 02/2013, anexo na aba anexos da proposta, PÚBLICO DIRETO BENEFICIÁRIO COM O PLEITO - 884 produtores, PÚBLICO INDIRETO - 860 produtores das regiões periféricas. Destaca-se que os recursos são oriundos de Emenda Parlamentar nº 2680001, do Deputado Federal Leércio Oliveira.



Detalhe Processo

Objeto da
Contratação

Aquisição de patrulha mecanizada

Capacidade
Técnica e
Gerencial

Em conformidade com o que estabelece o artigo 15, inciso II, da Portaria Interministerial MP/MF/ICGU nº 507/2011 declaro que esta Prefeitura dispõe de estrutura física e de pessoal, com capacidade administrativa, técnica e gerencial para a execução do objeto proposto, assumindo toda a responsabilidade pelo cumprimento de todas as fases exigidas legalmente, inclusive as que se referem à fiscalização, acompanhamento da execução e prestação de contas.

Nenhum registro foi encontrado.

CEPV

Operador
CEPV

Sim

Fonte: GSTV Grupo "CEPV para o Cidadão"

Não

Conta Bancária

Banco

CAIXA ECONOMICA FEDERAL

Agência

0866-4

Conta

0066473048

Situação

Conta Regularizada

Detalhe Conta: 0066473048

23/04/2015 00:00:00

Observação

A instituição bancária informou a regularização da conta de benefício e a mesma está pronta para ser movimentada.

Data

Data da Proposta

02/11/2013

Data

Assinatura

23/12/2013

Convênio

publicado

no DOU em

Data Início

de Vigência

Data

Término de

Vigência

Anual

Data

Antecipada

para

Prestação

de Contas

Data Limite

de Prestação

de Contas

06/01/2014

23/12/2013

30/12/2016

05/08/2016

28/02/2017

R\$ 250.000,00 Valor Geral

R\$ 243.750,00 Valor de Repasse

R\$ 6.250,00 Valor da Contrapresta

R\$ 6.250,00 Valor Contrapresta Financeira

R\$ 0,00 Valor Contrapresta Bens e Serviços

R\$ 0,00 Valor de Rendimentos de Aplicação

Assinatura do responsável pelo contrato

Nome

Declaração contrapresta.pdf

Deverão ser informados os valores que serão empenhados no orçamento de cada exercício

2013

R\$ 243.750,00


Opções para exportar:

CSV |

Excel |

XML |

PDF





DECLARAÇÃO PARA FINS COMPROBATÓRIOS DE CAPACIDADE TÉCNICA

Declaro para quaisquer fins que o especialista em gestão de convênios André Soares Clementino, com escritório localizado na Av. Farmacêutica Cezartina Régis – Jabutiana – nº 35, Aracaju – Sergipe, portador do CPF 662.795.345.53, durante o período de 01.01.2019 a 11.12.2020, prestou serviços na gestão de convênios, contratos de repasse, conforme abaixo descrito, ao Município de Rosário do Catete. Registramos que os serviços foram executados com qualidade e tempestividade, demonstrando capacidade técnica, presteza, urbanidade e celeridade na execução dos serviços contratados.

1. Detalhamento dos serviços contratados e prestados ao Município de Rosário do Catete:
 - a) Cadastramento de servidores do município no Sistema de Convênios do Governo Federal (SICONV);
 - b) Realização das seguintes tarefas: inclusão de propostas/plano de trabalho, respostas à pareceres técnicos das propostas inseridas no sistema, realização de ajustes de plano de trabalho e realização de Termos aditivos de valor ou de prorrogação de prazo.
 - c) Capacitação de servidores para uso do SICONV, especificamente nas seguintes tarefas: inclusão de propostas/plano de trabalho, na resposta a pareceres técnicos das propostas inseridas e na realização de ajustes de planos de trabalho.
 - d) Capacitação de servidores para uso do SICONV, especificamente nas seguintes tarefas: inclusão de procedimentos licitatórios, de contratos com fornecedores/prestadores de serviços, de termos aditivos, de notas fiscais, processos de pagamentos, de informações sobre contrapartida, na emissão de relatórios, de pagamento via OBTV e na realização de prestação de contas, parcial e final.



ESTADO DE SERGIPE
MUNICÍPIO DE ROSÁRIO DO CATETE

FL. Nº. 522
Ass.

CONVÊNIOS/CONTRATOS DE REPASSE COM PRESTAÇÃO DE CONTAS REALIZADA			
Nº DO CONVÊNIO/CONTRATE DE REPASSE	ÓRGÃO CONCEDENTE	OBJETO DA PROPOSTA	SITUAÇÃO DA PROPOSTA
CONTRATO DE REPASSE: 883074/2019	Ministério do Turismo	Festa do Catete 2019	Prestação de Contas Aprovada, conforme comprovação em anexo.
CONTRATO DE REPASSE: 845182/2017 OPERAÇÃO: 1038779-18	Ministério do Desenvolvimento Regional	Pavimentação de ruas	Prestação de Contas Iniciada Por Antecipação, conforme comprovação em anexo.
CONTRATO DE REPASSE: 846352/2017 OPERAÇÃO: 1042253-11	Ministério do Desenvolvimento Regional	Pavimentação de ruas	Prestação de Contas Iniciada Por Antecipação, conforme comprovação em anexo.
CONTRATO DE REPASSE: 784264/2013 OPERAÇÃO: 1004926-40	Ministério do Esporte	Construção da Praça da Juventude	Prestação de Contas enviada para análise, conforme comprovação em anexo.


À vista dos serviços acima detalhadamente expostos, contratados por este Município e realizados pelo André Soares Clementino, ATESTAMOS, com louvor, a sua capacidade técnica.

Rosário Do Catete, 15 de dezembro 2020.

ETELVINO BARRETO SOBRINHO
Prefeito Municipal

FL. Nº 583
Ass. 

CARTÓRIO GARCÊZ - Avenida Principal, 422, Centro, CEP: 49790-000
A U T E N T I C A D O
Rosário do Catete/SE, 02/01/2017
Audilene Santos Missio
Selo TJSSE: 201729828000036
Acesso: www.tjse.jus.br/x/BHC229



PODER JUDICIÁRIO
TRIBUNAL REGIONAL ELEITORAL DE SERGIPE

D I P L O M A

O Presidente da 14ª Junta Eleitoral de Sergipe, no uso das atribuições que lhe conferem os arts. 40, IV, e 215 do Código Eleitoral (Lei n.º 4.737, de 15 de julho de 1965), tendo em vista a proclamação do resultado das Eleições de 2 de outubro de 2016, expede o diploma de **PREFEITO** a

ETHELVINO BARRETO SOBRINHO

eleito pela coligação **RENOVA ROSÁRIO (PRB, DEM e PHS)**, do município de **Rosário do Catete**, por ter obtido 3.652 votos preferenciais, do total de 6.740 votos válidos, conforme Ata Geral das Eleições.

Maruim, SE, 15 de dezembro de 2016.


ROBERTO FLÁVIO CONRADO DE ALMEIDA
Presidente da 14ª Junta Eleitoral de Sergipe



TERMO DE JURAMENTO E POSSE

Ao primeiro dia do mês de janeiro de dois mil e dezessete, às 19:30 horas nas dependências do Auditório Vereador Manoel de Lima Maxi da Câmara Municipal de Rosário do Catete, na sede deste Poder Legislativo, localizado na Praça Dr. Edelzio Vieira de Melo, nº 443, na cidade de Rosário do Catete, Estado de Sergipe, nos termos legais regidos pela Constituição Federal, Constituição Estadual, Lei Orgânica Municipal e Regimento Internos da Câmara Municipal de Rosário do Catete, em Sessão Solene, após a apresentação do Diploma e da Declaração de Bens, e cumpridas as demais determinações legais da Sessão Solene de Posse, tomou posse para o mandato 2017/2020, o Prefeito Etelvino Barreto Sobrinho, prestando o seguinte compromisso de juramento e posse: *"Prometo cumprir a Constituição Federal, a Constituição Estadual e a Lei Orgânica Municipal, observar as leis, desempenhar o mandato que me foi confiado e trabalhar pelo progresso do município e pelo bem estar de seu povo". Assim prometo*". E para constar, foi lavrado o presente termo, que será assinado pelo Presidente da Câmara Municipal de Rosário do Catete e pelo Prefeito empossado.

Câmara Municipal de Rosário do Catete, 01 de janeiro de 2017.

CARTORIO GARCEZ - Avenida Principal, 432, Centro, CEP 48780000
A U T E N T I C A Ç Ã O
efflup e dou fi que este copia confere com o original
Região do Carajá, 14/07/2017
Laudelma Santos Bispo
Audilene Santos Bispo
Selo TUBE: 20172925000322
Acesso: www.tjse.jus.br/COUTINH_xudilene.Santos.Bispo
Escritório

[Signature]
Amélia Correia de Resende Neta Passos
Presidente
Câmara Municipal de Rosário do Catete


[Signature]
Etelvino Barreto Sobrinho
Prefeito empossado

CARTORIO GARCEZ - Avenida Principal, 432, Centro, CEP: 48780000
REGISTRO - CERTIFICADO E DOU FE QUE ESTE DOCUMENTO FOI REGISTRADO
NO PERÍODO DE 14/07/2017 ÀS 08:00h, SOB Nº 231, EM 28/01/2017, E PROTOCOLADO NO
LIVRO Nº 001, SOB Nº 337, EM 28/01/2017.
Registral de Sergipe, 28/01/2017
Selo TUBE: 20172925000322
ACESSE: WWW.TJSE.JUS.BR/COUTINHA

FL N.º 585
Ass. SD

REPUBLICA FEDERATIVA DO BRASIL

ESTADO DE SENGIPÉ
SECRETARIA DA SEGURANÇA PÚBLICA
COORDENADORIA GERAL DE POLÍCIAS
INSTITUTO DE IDENTIFICAÇÃO DE CARLOS MENDES



Etevlino Barreto Sobrinho

CARTEIRA DE IDENTIFICAÇÃO

VALIDA EM TODO O TERRITÓRIO NACIONAL

REGISTRO GERAL 499.943 2.ª VIA DATA DE EXPIRAÇÃO 19/08/2009

NOME **ETELVINO BARRETO SOBRINHO**

FEIÇÃO **EPHRAIMIAS BARRETO DA SILVA
ROSELIJA BARROS DA SILVA**

NATURALIDADE **WARJUN-SE** DATA DE NASCIMENTO **27/03/1960**

DCC ORIGEM **CT. CASM. NR 73 LV 038 FL 0018
CART. DIST. COM. REGISTRO DO CATETE/SE
234.896.775-87**

ASSINATURA DO DIRETOR
LEITÃO 116 DE 25/08/03

BRASIL 2009

FL. Nº 586
Ass.

ETELVINO BARRETO SOBRINHO
RUA JACKSON DE FIGUEIREDO, S/N - CENTRO
ROÇARIO DO CATETÉ / SE CEP: 48700000 (AG: 220)

Classe/Subclasse: RESIDENCIAL / RESIDENCIAL BIFÁSICO
Rotômetro: 5 - 300 - 515 - 1430 Referência: Out / 2016
NF medidor: Q2002314805 Emissor: 11/10/2016

ENERGISA SERGIPE DISTRIB ENERGIA SA
Rua Min Apolinário Sales, 81 - Inácio Barbosa
Aracaju / SE - CEP: 49040-150
CNPJ 13 017 4600001-69 Insc. Est: 270.767.436
Nota Fiscal / Conta de Energia Elétrica Nº000.193.790
Código para Débito Automático: 0001982788

Atendimento ao Cliente ENERGISA 08000 79 0196 Acesso: www.energisa.com.br

Conta referente a

Canal de contato

Out / 2016

Apresentação

11/10/2016

Data prevista da próxima leitura

10/11/2016

CPF/ CNPJ/ RANI

CPF/ CNPJ/ RANI	Anterior	Atual	Constante	Consumo	Dias
23498577587					
Med. Elétr.	Data 13/09/16	Leitura 89507	Data 11/10/16	Leitura 98888	
Faturas em atraso	Demonstrativo				
20/09/2016	187,48				
19/08/2016	36,07				
		Consumo em kWh	Quantidade	Preço	Valor (R\$)
			381	0,43293	164,71
		ICMS			86,71
		PIS			2,79
		COFINS			12,87

Histórico de Consumo (kWh)

Set/16	271
Ago/16	17
Jul/16	2
Jun/16	0
Mai/16	0
Abr/16	0
Mar/16	0
Fev/16	1
Jan/16	0
Dez/15	0
Nov/15	0
Out/15	0

Média dos últimos meses
97 kWh

	BASE DE CÁLCULO	ALÍQUOTA	VALOR R\$
ICMS	247,08	27,00	86,71
PIS	247,08	1,1310	2,79
COFINS	247,08	5,2084	12,87

19/10/2016 R\$ 247,08

3786.943a.b87f.1e99.ff65.eb0b.d9e8.d8fd.

Indicadores de Qualidade 9/2016 - MARUM

Limites da ANEEL	Acurado	Limite de Tensão (V)	Discriminacao	Valor (R\$)	%	
DIC MENSAL	5,87	0,00	Bônus de Dist. de Energia/SE	65,29	26,43	
DIC TRIMESTRAL	11,34			Compra de Energia	70,40	28,46
DIC ANUAL	22,89	NOMINAL 127		Serviço de Transmissão	3,00	1,21
FIC MENSAL	3,42	0,00	Encargos Setoriais	28,02	10,93	
FIC TRIMESTRAL	8,85			Impostos Diretos e Encargos	82,37	33,34
FIC ANUAL	13,70	0,00	Outros Serviços	0,00	0,00	
DMIC	9,28					
DICR	12,22					
				Total	247,08	100,00

Valor do EUSD (Ref. 8/2016) R\$ 11,48

ATENÇÃO

- REAVISO: Caso a(s) fatura(s) acima contínu(m) em atraso, o fornecimento poderá ser suspenso a partir de 28/10/2016 Conforme Resolução 414/ANEEL. O pagamento após essa data não elimina a possível suspensão do fornecimento, caso o mesmo não seja comunicado ou as contas pagas não estejam na unidade consumidora para comprovação. Caso essas faturas estejam pagas, desconside-se esta mensagem. ESTE PRAZO NÃO VALE PARA AS FATURAS JÁ REAVISADAS, para estas a suspensão do fornecimento poderá ocorrer a qualquer momento até o decurso do prazo de 90 (noventa) dias, contado da data de vencimento da fatura vencida e não paga. Fatura sujeita a inclusão em órgãos de proteção ao crédito no caso de inadimplimento. - Leitura confirmada

VENCIMENTO

TOTAL A PAGAR


SERGIPE

Roteiro: 5 - 300 - 515 - 1430
Matrícula: 186278-2016-10-1

19/10/2016

R\$ 247,08

83650000002-8 47080049000-0 01862782016-2 10103000019-0



FL N° 587
Ass.

PROPOSTAS/PLANOS DE TRABALHO APROVADOS



Modalidade: Contrato de Repasse
 Situação: Proposta/Fian de Trabalho Aprovados
 Número da Proposta: 006182/2019
 Envio para manifestação?

Lista de Documentos Digitalizados

Nenhum registro foi encontrado.

Proponente: CNPJ 13.108.756/0001-15 - MUNICIPIO DE ROSARIO DO CATETE

Detalhar

Executores

Nenhum registro foi encontrado

Órgão: 54000 - MINISTERIO DO TURISMO

Justificativa

Caracterização dos Interesses Recíprocos

Rosário do Catete localizado na Microrregião do Baixo Cotínguiaba, com população de 9.221 hab. (IBGE 2010), área de 102,834Km², DD 87,27 hab/Km² e IDHM de 0,631, renda per capita de R\$ 50.536,55, e 83,70% das receitas são de fontes externas. Dista da Capital 37 Km e tem limites com Santo Amaro das Brotas, Marum, Divina Pastora, Siriri, Capela, Carmópolis e General Maynard. Os principais eventos são a Festa do Catete (antigo Forró do Catete) e a Festa da Padroeira N. Sra. de Rosário do Catete.

Público Alvo

Turistas que visitam o Município diariamente e/ou aqueles que vem excepcionalmente durante a realização dos eventos festivos do Município ou região, bem como a população local.

Problema a ser resolvido

Falta de infraestrutura turística adequada para o turista. A obra consiste na construção de 03 (três) Portais (Coordenadas P01 10°42'24.32 S x 37° 2'14.88 O; P02 10°41'54.89 S x 37° 0'53.00 O; e P03 10°38'9.72 S x 37° 4'27.74 O)

Resultados esperados

Com a execução da obra se espera o aumento do fluxo turístico no Município visto que se haverá uma melhor identificação para quem visita e se hospeda em Rosário do Catete, bem como fomento ao turismo local e regional. Com a execução do objeto a infraestrutura beneficiará diretamente ao turista que estiver no Município, visto que o mesmo terá acesso a informações do local onde se encontra.

Relação entre a proposta e os objetivos e diretrizes do programa

Vistumbamos o desenvolvimento do turismo no município, principalmente por meio de adequação da infraestrutura, de forma a permitir a expansão das atividades turísticas do Município e consequentemente revertendo em melhoria de qualidade para o turista, especialmente nos grandes eventos realizados no Município.

Categorias

Obras e Serviços de Engenharia

Objeto do Convênio

Construção de portais no município de Rosário do Catete/SE.

Capacidade Técnica e Gerencial

Conforme o § 5º, inciso II do Art. 7º e o inciso V do Art. 16 da Portaria Interministerial 424/2016, declaro que esta Prefeitura dispõe de estrutura física e de pessoal, com capacidade administrativa, técnica e gerencial para a execução do objeto proposto, assumindo inteira responsabilidade pelo cumprimento de todas as fases exigidas legalmente, inclusive as que se referem à licitação, acompanhamento da execução e prestação de contas.

Arquivos Anexos - Capacidade Técnica e Gerencial

Nenhum registro foi encontrado

Dados Bancários

Banco	CAIXA ECONOMICA FEDERAL	Conta	0066470531
Agencia	4324-9	Data da Última Modificação	05/09/2019 00:00:00
Situação	Conta Pendente de Regularização		
Descrição	A Plataforma Brasil recebeu o número da conta-corrente do convênio. Para regularizar esta conta, o Convênio deve se dirigir à instituição bancária para entregar os documentos necessários, conforme orientação da própria instituição.		

Datas

Data da Proposta: 16/03/2019
 Data Início de Vigência: 13/09/2019
 Data Término de Vigência Atual: 31/12/2021
 Data Limite p/ Prestação de Contas:

Valores

R\$ 290.000,00 Valor Global
 R\$ 285.500,00 Valor do Repasse
 R\$ 3.500,00 Valor da Contrapartida



19/09/2019

Detalhar Proposta

R\$ 0,00 Valor Contrapartida Bens e Serviços

R\$ 0,00 Valor de Rendimentos de Aplicação

Anexos de comprovação da contrapartida

Nenhum registro foi encontrado.

Cronograma orçamentário do valor do repasse

Ano	Valor (R\$)
2019	R\$ 286.500,00

[Handwritten signature]



Modalidade: Convênio
 Situação: Proposta Plano de Trabalho Aprovado
 Número da Proposta: 006243/2019

Lista de Documentos Digitalizados

Nenhum registro foi encontrado.

PropONENTE: CNPJ 13.108.794/0001-15 - MUNICÍPIO DE ROSÁRIO DO CATETE

[Detalhar](#)

Executores

Nenhum registro foi encontrado.

Orgão: 54006 - MINISTERIO DO TURISMO

Justificativa

Caracterização dos interesses recíprocos
 Entendemos que neste processo, a promoção de eventos geradores de fluxo turístico caracteriza-se como um interesse mútuo, visto que a Festa do Catete contribui para a promoção e difusão do turismo, para o posicionamento do destino no mercado turístico e para o fomento de atividades turísticas locais e regionais. O evento ocorrerá no período de 08 a 09 de junho de 2019.

Público-alvo
 O evento faz parte do calendário oficial do Município, sendo um dos mais conhecidos do Estado de Sergipe, visto que já acontece a mais de 10 anos, e tem como público-alvo os jovens, que vem de diversas cidades de Sergipe, inclusive de outros Estados.

Problema a ser resolvido
 Em decorrência da insuficiente infraestrutura turística da grande maioria dos municípios brasileiros, principalmente os localizados na Região Nordeste, que tem dificuldade em atrair turistas por aí, só sendo necessário o investimento em promoção de eventos que possam contribuir para a geração de emprego e renda e para o crescimento do município, permitindo que o município invista em infraestrutura para poder atrair turistas cada vez mais.

Resultados esperados
 Aumento do fluxo turístico no Município, promover a difusão do turismo local e regional; gerar emprego e renda; desenvolvimento econômico do município.

Relação entre a proposta e os objetivos e diretrizes do programa
 O Objeto pleiteado está em conformidade com o programa governamental, pois além da necessidade de gerar fluxo turístico e se justifica como elemento turístico para o desenvolvimento econômico do município. O presente instrumento está em consonância com os objetivos apresentados por esse Ministério, visto que objetiva o investimento em Promoção de eventos geradores de fluxo turístico.

Categorias
 Execução de Custeio

Objeto do Convênio
 Festa do Catete 2019

Capacidade Técnica e Gerencial
 Em atendimento ao disposto nos incisos II do 3º e V do art. 16, da Portaria Interministerial nº 424, de 30 de dezembro de 2015, alterada pela PI nº 101, de 20 de abril de 2017, atestamos para os devidos fins que este Município possui quadro de profissionais, que atendem aos requisitos necessários de Capacidade Técnica e Gerencial para a execução do objeto proposto, tendo experiência no desenvolvimento das atividades que serão requeridas para a execução deste Convênio.

Arquivos Anexos - Capacidade Técnica e Gerencial

Nome Arquivo	Data Upload	Excluir
Declaração de Capacidade Técnica.pdf	26/04/2019	Excluir

Dados Bancários

Banco	CAIXA ECONOMICA FEDERAL		
Agência	2215-2	Conta	
Afuração	Cadastrada	Data da Última Modificação	16/03/2019 00:00:00
Descrição			

Datas

Data da Proposta	16/03/2019
Data Início de Vigência	20/05/2019
Data Término de Vigência Atual	09/07/2019
Data Limite pr Prestação de Contas	

Valores

R\$ 130.000,00	Valor Global
R\$ 100.000,00	Valor de Repasse
R\$ 30.000,00	Valor do Contrapartida
R\$ 30.000,00	Valor Contrapartida Financeira
R\$ 0,00	Valor Contrapartida em Bens e Serviços






FL N^o 59J
Ass. 08

CONVÊNIOS/CONTRATOS DE REPASSE EM EXECUÇÃO



FL N.º 592
Ass. 

Enviado para o SIAP - 2019NS010018

Modalidade	Contrato de Repasse	Enviada para mandatória?	Simplificação no SIAP
Situação de Contratação Anual	Clausula Suspensiva	Detalhar Clausula Suspensiva	
Situação	Em execução		
	Empenhado	simPublicação	Publicado
Número do Convênio	887392/2019	Número de Proposta 006162/2019	
Número Interno do Órgão	06162/2019		
Número do Processo	61822019		

Lista de Documentos Digitalizados

Nome Arquivo	Data Upload
CR 74 2020 - Rosario Catete - 1063976-19 2019 887392 - Carta Reversal.pdf	03/11/2020 Baixar
CE GIGOV AJ 5743 2019 - PM Rosario do Catete - CAIXA - CR OGU MTUR 887392 2019 1063976-19 - Ofício de Celebração ao Legislativo.pdf	18/12/2019 Baixar
PM Rosario do Catete - 1063976-19 2019 887392 MTUR - Contrato.pdf	27/12/2019 Baixar
DOU - 31DEZ2019 contratos.pdf	31/12/2019 Baixar
Proponente	CNPJ 13.109.766/0001-15 - MUNICIPIO DE ROSARIO DO CATETE Detalhar

Executores

Nenhum registro foi encontrado.

Fundamento Legal	Decreto n. 6.170/2007
Órgão	54000 - MINISTERIO DO TURISMO

Justificativa

Caracterização dos interesses recíprocos	Rosário do Catete localizado na Microrregião do Baixo Cotigulba, com população de 9.221 hab. (IBGE 2010), área de 102,834Km², DD 87,27 hab/Km² e IDHM de 0,631, renda per capita de R\$ 50.536,55, e 83,70% das receitas são de fontes externas. Dista da Capital 37 Km e tem limites com Santo Amaro das Brotas, Marum, Divina Pastora, Siriri, Capela, Carmópolis e General Maynard. Os principais eventos são a Festa do Catete (antigo Forró do Catete) e a Festa da Padroeira N. Sra. de Rosário do Catete.
Público alvo	Turistas que visitam o Município diariamente e/ou aqueles que vem excepcionalmente durante a realização dos eventos festivos do Município ou região, bem como a população local.
Problema a ser resolvido	Falta de infraestrutura turística adequada para o turista. A obra consiste na construção de 03 (três) Portais (Coordenadas P01 10°42'24,32 S x 37° 2'14,66 O; P02 10°41'54,89 S x 37° 0'53,00 O; e P03 10°38'9,72 S x 37° 4'27,74 O)
Resultados esperados	Com a execução da obra se espera o aumento do fluxo turístico no Município visto que se haverá uma melhor identificação para quem visita e se hospeda em Rosário do Catete, bem como fomento ao turismo local e regional. Com a execução do objeto a infraestrutura beneficiará diretamente ao turista que estiver no Município, visto que o mesmo terá acesso a informações do local onde se encontra.
Relação entre a proposta e os objetivos e diretrizes do programa	Vislumbramos o desenvolvimento do turismo no município, principalmente por meio de adequação da infraestrutura, de forma a permitir a expansão das atividades turísticas do Município e consequentemente revertendo em melhoria de qualidade para o turista, especialmente nos grandes eventos realizados no Município.
Categorias	Obras e Serviços de Engenharia
Objeto do Convênio	Construção de portais no município de Rosário do Catete/SE.
Capacidade Técnica e Gerencial	Conforme o § 5º inciso II do Art. 7º e o inciso V do Art. 16 da Portaria Interministerial 424/2016, declare que esta Prefeitura dispõe de estrutura física e de pessoal, com capacidade administrativa, técnica e gerencial para a execução do objeto proposto assumindo inteira responsabilidade pelo cumprimento de todas as fases exigidas legalmente, inclusive as que se referem a licitação, acompanhamento da execução e prestação de contas.

Arquivos Anexos - Capacidade Técnica e Gerencial

Nenhum registro foi encontrado.

OBTV

Opera por OBTV	Sim	Permite OBTV do tipo "OBTV para o Convênio"?	Não
----------------	-----	--	-----

FL N.º 593
Ass. Ø

Dados Bancários

Banco	CAIXA ECONOMICA FEDERAL	Conta	0066470531
Agência	4324-9	Data da Última Modificação	27/11/2019 00:00:00
Situação	Conta Regularizada		
Descrição	A instituição bancária informou a regularização da conta do convênio e a mesma está pronta para ser movimentada.		

Datas

Data da Proposta	16/03/2019
Data Assinatura	17/12/2019
Convênio publicado no DOU em	31/12/2019
Data Início de Vigência	17/12/2019
Data Término de Vigência Atual	31/12/2022
Data Limite p/ Prestação de Contas	01/03/2023

Valores

R\$ 290.000,00 Valor Global
 R\$ 286.500,00 Valor de Repasse
 R\$ 3.500,00 Valor da Contrapartida
 R\$ 3.500,00 Valor Contrapartida Financeira
 R\$ 0,00 Valor Contrapartida Bens e Serviços
 R\$ 0,00 Valor de Rendimentos de Aplicação


Anexos de comprovação da contrapartida

Nenhum registro foi encontrado.

Cronograma orçamentário do valor do repasse

Ano	Valor (R\$)
2019	R\$ 286.500,00





CONVÊNIOS/CONTRATOS DE REPASSE PRESTAÇÃO DE CONTAS REALIZADA





Enviado para o SIAFI - 2019NS019975

Modalidade	Contrato de Repasse		Enviada para manifestação?	Situação de SIAFI
Situação de Contratação Atual	Normal			
Situação	Prestação de Contas iniciada por Antecipação			
	Empenhado	Sim	Publicação	Publicado
Número do Convênio	845182/2017		Número da Proposta	023911/2017
Número Interno do Órgão	23911/2017			
Número do Processo	0239112017			

Lista de Documentos Digitalizados

Nome Arquivo	Data Upload	
Justificativa_MCidades.pdf	15/11/2017	Baixar
Publicacao do Contrato no DOU e OF n.1078_Camara de Rosario do Catete.pdf	17/11/2017	Baixar
Rosário do Catete 1038779-18 2017 SICOMV 845182 - Contrato.pdf	05/02/2018	Baixar
Proponente	CNPJ 13.109.758/0001-15 - MUNICIPIO DE ROSARIO DO CATETE Detalhar	

Executores

Nenhum registro foi encontrado.

Fundamento Legal	Decreto 6170/07
Órgão	53000 - MINISTERIO DO DESENVOLVIMENTO REGIONAL

Rosário do Catete/SE é um município sergipano, localizado a 37 km da capital e possui uma população de 10.553 habitantes, segundo o Censo IBGE 2016. A economia do município é voltada para a extração de minério, mais especificamente a extração do Potássio. A agricultura do município de Rosário também é representativa, com forte influência na monocultura da cana-de-açúcar, que vem crescendo a cada dia, ocupando grande parte das áreas agricultáveis, antes destinadas à produção de leite, carne, milho, feijão, dentre outras. O rebanho bovino do município diminuiu cerca de 20%. O município vem passando por sérias dificuldades no âmbito da infraestrutura urbana, principalmente após a crise dos municípios, ocasionada com a queda do FPM. A gestão tem empreendido esforços para suprir as demandas das áreas de vulnerabilidade social, mas é preciso buscar o apoio de órgãos federais para que juntos possamos contribuir com o desenvolvimento do nosso estimado município. A proposta, que tem por objeto a Pavimentação de Vias Públicas resolverá problemas como a melhoria da acessibilidade, pois devido aos buracos e, principalmente no período de chuva, se tornam vias intransitáveis, onde muitas das vezes o serviço de coleta de lixo fica comprometido, sendo um foco de proliferação de doenças, risco principalmente para as crianças que trafegam a pé por essas vias rumo as escolas da região. A falta de pavimentação tem contribuído também para a baixa estima dos moradores, que passam o dia todo com as portas fechadas para se protegerem da poeira, ocasionada pelo fluxo de veículo nas ruas que não detém de nenhuma infraestrutura. Desta forma, com a consecução do objeto, pretendemos diminuir o índice de doenças, provenientes do lixo e da poeira, resgatar a auto estima dos moradores, proporcionando melhor qualidade de vida e contribuir para a melhoria da mobilidade urbana do nosso município.

Justificativa


Objeto do Convênio	PAVIMENTAÇÃO DE VIAS PÚBLICAS
Capacidade Técnica e Gerencial	Declaro para os devidos fins, junto ao Ministério das Cidades, que a Prefeitura Municipal de Rosário do Catete/SE, CNPJ 13.109.758/0001-15, representada pelo Senhor Prefeito ETELVINO BARRETO SOBRINHO, inscrito no CPF nº 234.896.775-87, possui capacidade técnica e gerencial em realizar a gestão e execução da Pavimentação de Vias Públicas, no município de Rosário do Catete-SE, objeto da Proposta SICOMV nº 023911/2017. Informamos, ainda, que o Engenheiro Genilson Ramiro de Jesus, CREA/SE 2708819429 e CPF 819.661.165-91, será o responsável pelo gerenciamento da Obra.

Arquivos Anexos - Capacidade Técnica e Gerencial

Nome Arquivo	Data Upload	
Rosário - Declaração de Capacidade Técnica e Gerencial.jpg	06/04/2017	Baixar

OBTV

Opera por OBTV	Sim	Permite OBTV do tipo "OBTV para o Convênio"	Não
----------------	-----	---	-----





Dados Bancários

Banco	CAIXA ECONOMICA FEDERAL	Conta	0066470493
Agência	4324-8	Data da Última Modificação	10/09/2019 00:00:00
Situação	Conta Regularizada		
Descrição	A instituição bancária informou a regularização da conta do convênio e a mesma está pronta para ser movimentada.		

Datas

Data da Proposta	24/03/2017
Data Assinatura	10/11/2017
Convênio publicado no DOU em	14/11/2017
Data Início de Vigência	10/11/2017
Data Término de Vigência Atual	10/11/2022
Data Antecipada para Prestação de Contas	13/08/2020
Data Limite p/ Prestação de Contas	09/01/2023

Valores

R\$ 250.000,00	Valor Global
R\$ 245.850,00	Valor de Repasse
R\$ 4.150,00	Valor da Contrapartida
R\$ 4.150,00	Valor Contrapartida Financeira
R\$ 0,00	Valor Contrapartida Bens e Serviços
R\$ 0,00	Valor de Rendimentos de Aplicação

Anexos de comprovação da contrapartida

Nenhum registro foi encontrado.

Cronograma orçamentário do valor do repasse

Ano	Valor (R\$)
2017	R\$ 245.850,00



FLN. 597
Ass. 

Enviado para o SIAFI
2014NS000571

Modalidade	Contrato de Repasse		Enviado ao SIAFI mantendo	Situação no SIAFI
Situação de Contratação Atual	Normal			
Situação de Inadimplência	Inadimplência Efetiva Atraso na Entrega da Documentação			
Situação	Prestação de Contas em Complementação			
	Empenhado	não Publicação	Publicado	
Número do Convênio	784264/2013		Número da Proposta	028112/2013
Número Interno do Órgão	28112/2013			
Número do Processo	028112/2013			

Lista de Documentos Digitalizados

Nome Arquivo	Data Upload	
Of. 240-2015 - Rosário do Catete.pdf	01/04/2015	Baixar
ROSARIO DO CATETE 1004926-40_2013-SICONV 784264.pdf	28/04/2015	Baixar
recibo TCE.pdf	19/02/2020	Baixar
Proponente	CNPJ 13.109.756/0001-15 - MUNICIPIO DE ROSARIO DO CATETE Detalhar	

Executores

Nenhum registro foi encontrado.

Fundamento Legal	Decreto 6170/07
Órgão	51003 - MINISTERIO DO ESPORTE

Justificativa

O Projeto da Praça de Juventude alia saúde, bem-estar e qualidade de vida a atividades socioeducativas diversificadas, dando à juventude e à comunidade em geral uma opção de combate à marginalidade. A Praça da Juventude é importante não só como forma de lazer, mas também como uma das maneiras de combater a violência. O objetivo da Praça da Juventude é proporcionar oportunidade de prática esportiva a toda população rosarense. Apesar de ter juventude no nome, a Praça será a aberta a todas as idades, da criança ao idoso, com a oferta de atividades para todas as fases de vida. Atualmente, existe uma grande propensão de jovens envolvidos com a criminalidade, drogas e outros fatores de risco à vida dos mesmos e da população em geral. A possível localização da Praça da Juventude abrange uma área de interesse social, onde famílias se encontram em situação de vulnerabilidade socio-econômica. Outro aspecto de relevância da construção deste equipamento público se baseia na atual tendência de acréscimo do contingente juvenil na cidade.

Objeto do Convênio	IMPLANTAÇÃO E MODERNIZAÇÃO DE INFRAESTRUTURA ESPORTIVA
Capacidade Técnica e Gerencial	Declaramos para os devidos fins que possuímos em nosso quadro, servidores com qualificação técnica e gerencial para o acompanhamento da execução do objeto pleiteado.

Arquivos Anexos - Capacidade Técnica e Gerencial

Nenhum registro foi encontrado.

OBTV

Opera por OBTV	Sim	Permite OBTV do tipo "OBTV para o Convênio"	Não
----------------	-----	---	-----

Dados Bancários

Banco	CAIXA ECONOMICA FEDERAL	Conta	0066471920
Agência	2215-2	Data da Última Modificação	22/01/2016 09:00:00
Situação	Conta Regularizada		
Descrição	A instituição bancária informou a regularização da conta do convênio e a mesma está pronta para ser movimentada.		

Datas

Data da Proposta	10/05/2013
Data Assinatura	31/12/2013
Convênio publicado no DOU em	20/01/2014
Data Início de Vigência	31/12/2013



31/12/2017

28/06/2019

Valores Ver Historico Valores

R\$ 2.245.235,86 Valor Global

R\$ 1.560.000,00 Valor de Repasse

R\$ 685.235,86 Valor de Contrapartida

R\$ 685.235,86 Valor Contrapartida Financeira

R\$ 0,00 Valor Contrapartida Bens e Serviços

R\$ 0,00 Valor de Rendimentos de aplicação

Anexos de comprovação da contrapartida

Nenhum registro foi encontrado

Cronograma orçamentário do valor do repasse

Ano

Valor (R\$)

2013

R\$ 1.560.000,00



Enviado para o SIAFI
2017NS014913

Modalidade	Contrato de Repasse		Envio para manifestar?	Sim	Situação no SIAFI
Situação de Contratação Atual	Normal				
Situação	Prestação de Contas iniciada por Antecipação				
	Empenhado	SITIPublicação	Publicado		
Número do Convênio	846352/2017		Número da Proposta	023905/2017	
Número Interno do Órgão	23905/2017				
Número do Processo	0239052017				

Lista de Documentos Digitalizados

Nome Arquivo	Data Upload	
Justificativa_MCidades.pdf	27/09/2017	Baixar
Publicação do Contrato no DOU e ID 923_Camara de Rosario do Catete.pdf	29/09/2017	Baixar
Rosário do Catete 1042256-11 2017 SICONV 846352 - Contrato.pdf	05/02/2018	Baixar
Proponente	CNPJ 13.109.756/0001-15 - MUNICIPIO DE ROSARIO DO CATETE Detalhar	

Executores

Nenhum registro foi encontrado

Fundamento Legal: Decreto 3170/07
 Órgão: 56000 - MINISTERIO DAS CIDADES

Justificativa

Rosário do Catete/SE é um município sergipano, localizado a 37 km da capital e possui uma população de 10.553 habitantes, segundo o Censo IBGE 2016. Sua economia é voltada para a extração de minério, mais especificamente a extração do Potássio. Na agricultura o município detém de forte influência na monocultura da cana-de-açúcar, que vem crescendo a cada dia, ocupando grande parte das áreas agricultáveis, antes destinadas à produção de leite, carne, milho, feijão, dentre outras. Já a pecuária do município vem perdendo espaço. Assim como a maioria dos municípios brasileiros, Rosário do Catete passou por sérias dificuldades financeiras após a queda do FPM. Essa dificuldade está refletida no cenário do município, que necessita, urgentemente, de maiores investimentos para resolver problemas no âmbito da saúde, educação, segurança e, principalmente, infraestrutura urbana. Nesse sentido é que buscamos o apoio do Ministério das Cidades para que juntos possamos contribuir com o desenvolvimento do nosso estimado município. A proposta, que tem por objeto a Pavimentação de Vias Públicas resolverá problemas como a melhoria da acessibilidade, pois devido aos buracos e, principalmente no período de chuva, se tornam vias intransitáveis, onde muitas das vezes o serviço de coleta de lixo fica comprometido, sendo um foco de proliferação de doenças, isso principalmente para as crianças que trefegam a pé por essas vias rumo as escolas da região; A falta de pavimentação tem contribuído também para a baixa estima dos moradores, que passam o dia todo com as portas fechadas para se protegerem da poeira, ocasionada pelo fluxo de veículo nas ruas que não detém de nenhuma infraestrutura. Desta forma, com a consecução do objeto, pretendemos diminuir o índice de doenças, provenientes do lixo e da poeira, resgatar a auto estima dos moradores, proporcionando melhor qualidade de vida e contribuir para a melhoria da mobilidade urbana do nosso município.

Categorias

Objeto do Convênio: PAVIMENTAÇÃO DE VIAS PÚBLICAS

Capacidade Técnica e Gerencial

Declaro para os devidos fins, junto ao Ministério das Cidades, que a Prefeitura Municipal de Rosário do Catete/SE, CNPJ 13.109.756/0001-15, representada pelo Senhor Prefeito ETELVINO BARRETO SOBRINHO, inscrito no CPF nº 234.896.775-97, possui capacidade técnica e gerencial em realizar a gestão e execução da Pavimentação de Vias Públicas, no município de Rosário do Catete-SE objeto da Proposta SICONV nº 023905/2017. Informamos, ainda, que o Engenheiro Genilson Ramiro de Jesus, CREA/SE 2708819429 e CPF nº 19.681.168-91, será o responsável pelo gerenciamento da Obra.

Arquivos Anexos - Capacidade Técnica e Gerencial

Nome Arquivo	Data Upload
Rosário - Declaração de Capacidade Técnica e Gerencial.pdf	05/04/2017

OBTV

Opera por OBTV

Sim

Permite OBTV do tipo OBTV para o Convênio?

Não





Dados Bancários

Banco	CAIXA ECONOMICA FEDERAL		
Agencia	4324-9	Conta	0066470167
Situação	Conta Regularizada	Data da Última Modificação	10/09/2019 00:00:00
Descrição	A instituição bancária informou a regularização da conta do convênio e a mesma está pronta para ser movimentada.		

Datas

Data da Proposta	24/03/2017
Data Assinatura	19/09/2017
Convênio publicado no DOU em	21/09/2017
Data início de Vigência	19/09/2017
Data Término de Vigência Atual	19/09/2022
Data Antecipada para Prestação de Contas	24/11/2020
Data Limite p/ Prestação de Contas	18/11/2022

Valores

R\$ 308.000,00 Valor Global
R\$ 295.300,00 Valor de Repasse
R\$ 4.700,00 Valor da Contrapartida
R\$ 4.700,00 Valor Contrapartida Financeira
R\$ 0,00 Valor Contrapartida Bens e Serviços
R\$ 0,00 Valor de Rendimentos de Aplicação

Anexos de comprovação da contrapartida

Nenhum registro foi encontrado.

Cronograma orçamentário do valor do repasse

Ano	Valor (R\$)
2017	R\$ 295.300,00



Modalidade: Convênio
 Situação no SIAFI: Enviado para o SIAFI
 Situação de Contratação Atual: Normal
 Número do Convênio: 883074/2019
 Número Interno do Órgão: 61169/2019
 Número do Processo: 72031.005461/2019-31
 Situação: Prestação de Contas Concluída
 Situação de Publicação: Publicado
 Número da Proposta: 006243/2019

Lista de Documentos Digitalizados

Nome Arquivo	Data Upload	Ação
Termo de Convênio Rosário do Catete - SE.pdf	20/05/2019	Baixar
Parecer de liberação.pdf	03/07/2019	Baixar
SEI_MTUR - 0410614 - (SMPTur) Relatório de Fiscalização in loco.pdf	19/08/2019	Baixar

Proponente: CNPJ 13.108.755/0001-15 - MUNICIPIO DE ROSARIO DO CATETE
[Detalhar](#)

Executores

Nenhum registro foi encontrado.

Fundamento Legal: Portaria MTur n 28, de 10 de março de 2019 e Portaria Interministerial n 424, de 30 de dezembro de 2016.
Órgão: 54000 - MINISTERIO DO TURISMO

Justificativa

Caracterização dos interesses recíprocos: Entendemos que neste processo, a promoção de eventos geradores de fluxo turístico caracteriza-se como um interesse mútuo, visto que a Festa do Catete contribui para a promoção e difusão do turismo, para o posicionamento do destino no mercado turístico e para o fomento de atividades turísticas locais e regionais. O evento ocorrerá no período de 08 a 09 de junho de 2019.

Público alvo: O evento faz parte do calendário oficial do Município, sendo um dos mais conhecidos do Estado de Sergipe, visto que já acontece a mais de 10 anos, e tem como público alvo os jovens, que vem de diversas cidades de Sergipe, inclusive de outros Estados.

Problema a ser resolvido: Em decorrência da insuficiente infraestrutura turística da grande maioria dos municípios brasileiros, principalmente os localizados na Região Nordeste, que tem dificuldade em atrair turistas por si só sendo necessário o investimento em promoção de eventos que possam contribuir para a geração de emprego e renda e para o crescimento do município, permitindo que o município invista em infraestrutura para poder atrair turistas cada vez mais.

Resultados esperados: Aumento do fluxo turístico no Município, promover a difusão do turismo local e regional, gerar emprego e renda; desenvolvimento econômico do município.

Relação entre a proposta e os objetivos e diretrizes do programa: O Objeto pleiteado está em conformidade com o programa governamental, pois além da necessidade de gerar fluxo turístico e se justifica como elemento turístico para o desenvolvimento econômico do município. O presente instrumento está em consonância com os objetivos apresentados por esse Ministério, visto que objetiva o investimento em promoção de eventos geradores de fluxo turístico.

Categorias: Execução de Custeio

Objeto do Convênio: Festa do Catete 2019

Capacidade Técnica e Gerencial: Em atendimento ao disposto nos incisos II do §5º do Art. 7º, e V do art. 16, da Portaria Interministerial nº 424, de 30 de dezembro de 2016, alterada pela PI nº 101, de 20 de abril de 2017, atestamos para os devidos fins que este Município possui quadro de profissionais, que atende aos requisitos necessários de Capacidade Técnica e Gerencial para a execução do objeto proposto, tendo experiência no desenvolvimento das atividades que serão requeridas para a execução desta Convênio.

Arquivos Anexos - Capacidade Técnica e Gerencial

Nome Arquivo	Data Upload
Declaração de Capacidade Técnica.pdf	26/04/2019

OBTV

Opera por OBTV: Sim
 Permite OBTV no tipo "OBTV para o Convênio": Não

Dados Bancários

**CAIXA ECONOMICA FEDERAL**

Banco	2215-2	Conta	0060710222
Agência		Data da última	07/06/2019 00:00:00
Situação	Conta Regularizada	Modificação	
Descrição	A instituição bancária informou a regularização da conta do convênio e a mesma está pronta para ser movimentada.		

Datas

Data da Proposta	16/03/2019
Data Assinatura	23/05/2019
Convênio publicado no DOU em	27/05/2019
Data Inicio de Vigencia	23/05/2019
Data Término de Vigência Atual	09/07/2019
Data Limite de Prestação de Contas	15/09/2019

Valores

R\$ 130.000,00	Valor Global
R\$ 100.000,00	Valor de Repasse
R\$ 30.000,00	Valor da Contrapartida
R\$ 30.000,00	Valor Contrapartida Financeira
R\$ 0,00	Valor Contrapartida Bens e Serviços
R\$ 0,00	Valor de Rendimentos de Aplicação

Anexos de comprovação da contrapartida

Nome	
Declaração de Contrapartida 30K.pdf	Assinatura

Cronograma orçamentário do valor do repasse

Ano	Valor (R\$)
2019	R\$ 100.000,00



PREFEITURA MUNICIPAL DE TELHA



DECLARAÇÃO PARA FINS COMPROBATÓRIOS DE CAPACIDADE TÉCNICA

Declaro para quaisquer fins que o especialista em gestão de convênios André Soares Clementino, com escritório localizado Av. Farmacêutica Cezartina Régis – Jabutiana – nº 35, Aracaju – Sergipe, portador do CPF 662.795.345.53, durante o período de 01.01.2019 a 16.12.2020, prestou serviços na gestão de convênios, contratos de repasse, conforme abaixo descrito, ao Município de Telha. Registramos que os serviços foram executados com qualidade e tempestividade, demonstrando capacidade técnica, presteza, urbanidade e celeridade na execução dos serviços contratados.

1. Detalhamento dos serviços contratados e prestados ao Município de Telha:

a) Cadastramento de servidores do município no Sistema de Convênios do Governo Federal (SICONV);

b) Realização das seguintes tarefas: inclusão de propostas/plano de trabalho, respostas à pareceres técnicos das propostas inseridas no sistema, realização de ajustes de plano de trabalho e realização de Termos aditivos de valor ou de prorrogação de prazo.

c) Capacitação de servidores para uso do SICONV, especificamente nas seguintes tarefas: inclusão de propostas/plano de trabalho, na resposta a pareceres técnicos das propostas inseridas e na realização de ajustes de planos de trabalho.

d) Capacitação de servidores para uso do SICONV, especificamente nas seguintes tarefas: inclusão de procedimentos licitatórios, de contratos com fornecedores/prestadores de serviços, de termos aditivos, de notas fiscais, processos de pagamentos, de informações sobre contrapartida, na emissão de relatórios, de pagamento via OBTV e na realização de prestação de contas, parcial e final.



PREFEITURA MUNICIPAL DE TELHA

CONVÊNIO/CONTRATOS DE REPASSE COM PRESTAÇÃO DE CONTAS REALIZADA			
Nº DO CONVÊNIO/CONTRATO DE REPASSE	ÓRGÃO CONCEDENTE	OBJETO DA PROPOSTA	SITUAÇÃO DA PROPOSTA
CONTRATO DE REPASSE: 873417/2018 OPERAÇÃO: 1055993-65	MAPA	Aquisição de Patrulha Mecanizada	Prestação de contas aprovada, conforme comprovante anexo.
CONTRATO DE REPASSE: 809621/2014 OPERAÇÃO: 1017284-55	Ministério das Cidades	Implantação de Pavimentação em vias Públicas Urbanas	Prestação de contas aprovada, conforme comprovante anexo.
CONTRATO DE REPASSE: 808542/2015 OPERAÇÃO: 1020158-45	MAPA	Aquisição de Patrulha Mecanizada	Prestação de contas aprovada, conforme comprovante anexo.
CONTRATO DE REPASSE: 809618/2015 OPERAÇÃO: 1017285-82	Ministério das Cidades	Implantação de Pavimentação em vias Públicas Urbanas	Prestação de contas aprovada, conforme comprovante anexo.
CONTRATO DE REPASSE: 813653/2014 OPERAÇÃO: 1022049-59	Ministério da Cidadania	Construção de Centro de Referência de Assistência Social - CRAS	Prestação de contas aprovada, conforme comprovante anexo.



FL. Nº. 606
Ass. 8

PREFEITURA MUNICIPAL DE TELHA

CONTRATO DE REPASSE: 791904/2013 OPERAÇÃO: 1009481-32	Ministério do Turismo	Construção da Praça de Eventos	Prestação de contas aprovada, conforme comprovante anexo.
CONTRATO DE REPASSE: 622786/2008 OPERAÇÃO: 0252217-23	Ministério das Cidades	Pavimentação/Drenagem das Ruas Olaria e do Fundo do Fórum na Sede, Acessos aos Povoados Bela Vista e São Tiago e Outras	Prestação de contas aprovada, conforme comprovante anexo.

À vista dos serviços acima detalhadamente expostos, contratados por este Município e realizados pelo André Soares Clementino, ATESTAMOS, com louvor, a sua capacidade técnica.

Telha, 17 de dezembro de 2020.


FLAVIO FREIRE DIAS
Prefeito Municipal

CARTÓRIO DO 8º OFÍCIO
TABELIÃO: DANIEL PIERETE



Reconheço por semelhança a(s) firma(s) de:
Flavio Freire Dias

Selo TJSE: 202029527151563

Acesse: <http://www.tjse.jus.br/x/MKBU4T>

Aracaju, 18/12/2020 13:10:49 27183

Thander da Silva Barboza - Escrevente Autorizado
Emol.:R\$3,80 Selo:R\$0,00 FERD:R\$0,76 Total:R\$4,56

RUA LAGARTO, 1332 - SÃO JOSÉ - ARACAJU - SE - CEP 49.010-390 - TEL.: 79 3214.3397



O Presidente da 25ª Junta Eleitoral, no uso das atribuições que lhe confere o artigo 215 do Código Eleitoral (Lei nº 4.737, de 15 de julho de 1965), tendo em vista a proclamação dos resultados das eleições de 2 de outubro de 2016, expede o diploma de **PREFEITO** a

FLÁVIO FREIRE DIAS

Eleito pela Coligação "Juntos com a Força do Povo" (PMDB/PT/PPS/PV/PSD/PC do B/PROS), com 1.445 votos preferenciais, do total de 2.855 votos válidos, conforme Ata Geral das Eleições.

Telha/SE, 15 de dezembro de 2016.

Gláuber Dantas Rebouças
GLÁUBER DANTAS REBOUÇAS
Juiz Eleitoral

Selo Digital
de Fiscalização e Controle
Tribunal de Justiça do Sergipe
1º Ofício de Notas e Arquivamento
Câmara de Cartório de São João del-Rei
SELO TJSSE 20170248 COLIGADO
Assessor: www.tjsse.jus.br/2017/02/15

CARTÓRIO DO 1º OFÍCIO DE NOTAS E PROTESTO
DE TÍTULOS DE CEDRO DE SÃO JOÃO-SE

Autentico a presente cópia que é reprodução
fiel do original que me foi apresentado.
Dou fé.

Cedro de S. João(SE), 15 / 12 / 2017

Vanessa Alves da S. Santos

Wanassa Alves da S. Santos - Tabeliã
 Vanessa Alves da S. Santos - Substituta

VALIDO SOMENTE PARA SELO DE AUTENTICAÇÃO E FISCALIZAÇÃO



1ª Vara de Justiça de Sergipe
1º Ofício de Notas e Protestos
Comarca do Município de São João del-Rei
SELO T.I.S.E. - 201728049
Assessor: www.jusbrasil.com.br

PROT. Nº 16/02/2017
DE TITULOS DE CREDITO DE SAO JOAO DEL-REI

Autentico a presente cópia que é reprodução fiel do original que me foi apresentado.

16/02/2017
Pedro de S. João (SE),

[Handwritten signature]

Shirley Santana
Reg. Civil e Tab. Substl

FLN. 609
Ass. *[initials]*

Ato de posse do Prefeito, e Vice-Prefeito do Município de Telha-SE.

No primeiro dia do mês de janeiro ano de dois mil e dezessete, às 6h:45, 50 minutos, na sala de sessões da Câmara Municipal de Telha; Estado de Sergipe, perante a mesa Diretora, e demais Vereadores; com pareceram os senhores: Flávio Freire Dias Brasileiro, portador do C.P.F. 795.979.325-20 residente e domiciliado neste Município, Telha-SE; É o Sr. Nendo Sérgio Freire, Brasileiro, portador do C.P.F. 694.053.515-04 residente e domiciliado no povoado São Tiago Município de Telha. Eleitos que foram no pleito do dia dois de Outubro de dois e dezesseis; pela coligação "Juntos com a força do povo" pelos partidos PMDB e PT. respectivamente Diplomados pelo juiz eleitoral da 25ª zona, Dr. Glauber Santos Rebouças. para tomarem posse nos cargos de Prefeito, e vice-Prefeito, do Município de Telha. Ato contínuo, após efetiva, a declaração de bens, as quais foram transcritas em livro próprio, os mesmos prestaram o seguinte compromisso: "prometo cumprir a Constituição Federal, a Constituição Estadual, a Lei Orgânica Municipal, observar as leis, desempenhar o mandato que mim foi confiado, e trabalhar pelo progresso do Município e bem estar de seu povo. Em seguida sendo empossados em seus respectivos cargos, com todos os direitos prer-

Comissão e Controle
 do Juízo de Sergipe
 do de Notas e Protestos
 do de Cedros de São João
 T.J.S.E. 201729636000005
 www.tjse.jus.br

CARTÓRIO DO OFÍCIO DE NOTAS E PROTESTOS
 DE TÍTULOS DE CEDRO DE SÃO JOÃO SE

SELO. Nº 201729636000005

Shirley Santana
 Reg. Civil e Tab. Subst.

Autentico a presente cópia que é verdadeira e
 fiel do original que me foi apresentado.
 Dou fé.
 Cedro de S. João(SE), 16/02/2017

rogativas e a tributação, conforme a le-
 gislação vigente. Neste momento a pala-
 vra e concedida para a sua conside-
 ração dizend o Prefeito eleito
 o Sr. Flávio Dias; e muita satisfação e
 pra mim e um momento muito feliz, espero
 fazer um belissimo trabalho, agradeço a to-
 dos e faço aqui uma homenagem ao meu
 pai, porque só sabe Deus o que nos pas-
 samos para chegar até aqui, mais graças
 a Deus o meu sonho foi realizado, quero
 dizer aos senhores que a chave da prefei-
 tura não é minha, ela é do povo, prometo
 repagar a lapa universitária porque sem
 educação nada vai a frente e graças a Deus
 nos estamos muito felizes e depois a todos
 um ano cheio de muita paz e saúde.

FLN. 610
 Ass. 8

Flávio Figueiras
 sendo sempre sempre
 José Nunes Santos Filho
 Padma dos Santos Leiteza
 Jansen dos Santos
 Bruno Barbosa de Melo
 José Carlos

Cartório Único Ofício Telha/SE	Ofício Único Registro Civil de Pessoas Naturais, Jurídicas e Documento e Tabelionato de Notas
Evento: 123 Data: 16/02/2017 Tab. e Of. Reg. Civ.	Apresentado Hoje às 10:30hs. Protocolado nº 52 registrado no livro 6105 938 sob nº 52
Shirley Santana ESCREVENTE	<input checked="" type="checkbox"/> Títulos e Documentos <input checked="" type="checkbox"/> Pessoas Jurídicas Telha/SE 02 de 02 20 17 <input checked="" type="checkbox"/> Escrevente VALIDO SOMENTE COM Tabelião SELO DE AUTENTICIDADE


Selo Digital de Fiscalização
 Tribunal de Justiça de Sergipe
 CARTÓRIO DO OFÍCIO ÚNICO DE TELHA- SE
 SELO TJSE : 201729636000005

Acesse: www.tjse.jus.br/21K31387

Tabelião ou Escrevente
 Shirley
 Reg. Civil e Tab. Subst.

Cuia: 222570000005

Jansen da Silva
 José Aguiar Melo Pereira
 Jefferson Alves da Silva
 José Carlos
 Jansen da Silva
 José Aguiar Melo Pereira
 Jefferson Alves da Silva
 José Carlos



CONVÊNIOS/CONTRATOS DE REPASSE EM EXECUÇÃO



Modalidade Contrato de Repasse. Enviada para mandatária? Sim Situação no SIAFI Enviado para o SIAFI - 2017NS001594

Situação de Contratação Atual Normal

Situação Em execução

Empenhado sim Publicação Publicado

Número do Convênio 818655/2015 Número da Proposta 023861/2015

Número Interno do Órgão 23861/2015

Número do Processo 0238612015

FL. Nº. 612
Ass. &

Lista de Documentos Digitalizados

Nome Arquivo	Data Upload	
Telha - CT 1024404-03_2015 818655.pdf	20/04/2016	Baixar

Proponente CNPJ 13.118.591/0001-48 - MUNICIPIO DE TELHA

Detalhar

Executores

Nenhum registro foi encontrado.

Fundamento Legal Decreto 6170/07

Órgão 51000 - MINISTERIO DO ESPORTE

Justificativa

O município de telha está localizado no extremo nordeste do estado de Sergipe, limitando-se a norte com o estado de Alagoas, a oeste com Amparo de São Francisco, a sul com Cedro de São João e Aquidabã e a leste com Propriá. A área municipal ocupa 56,5km². A sede municipal tem uma altitude de 22 metros e coordenadas geográficas de 10°12'39" de latitude sul e 36°53'17" de longitude oeste. O acesso, a partir de Aracaju, é efetuado pelas rodovias pavimentadas BR-235, BR-101 e SE-200, num percurso total de 107km, o município de telha foi criado pela lei estadual nº 1.248 de 20.01.1864. A população total é de 2.957 habitantes, sendo 1.162 residentes na zona urbana e 1.795 na zona rural, com uma densidade demográfica de 60,31 hab./km², sua área da unidade territorial 49,02 km². O município tem como principais fontes de receita a agricultura, pecuária e avicultura. Os principais produtos agrícolas são arroz, mandioca, manga, milho e feijão. Os rebanhos têm como principais efetivos os bovinos, suínos, equinos e ovinos. Entretanto, trazendo a questão para o nosso âmbito, para que o esporte se torne, efetivamente, um fator de melhoramento da qualidade de vida dos munícipes, é preciso que nós, mandatários eleitos, apresentemos definições quanto ao papel do esporte na esfera municipal, incluindo em tal iniciativa a parceria de escolas, sociedade civil organizada, empresas, ONG'S e etc., para que os benefícios para a sociedade sejam cada vez maiores e duradouros. Por tal razão, deferido o presente plano de trabalho por essa reconhecida instituição do governo federal, como almejamos, confiamos que essa Infraestrutura esportiva venha dar continuidade ao programa municipal de esportes que será plenamente exitoso quanto à promoção e difusão do esporte na localidade em questão e localidades vizinhas; quanto ao acesso à prática esportiva de qualidade e ao despertar da consciência de sua necessidade para o bem estar individual e coletivo, quanto à contribuição para o melhoramento da qualidade de vida, quanto à inclusão educacional e social, quanto à redução do tempo de exposição de crianças e adolescentes a situações de risco social - violência, trabalho infantil e fome. A inclusão social e econômica de contingentes populacionais em situação de risco social na municipalidade, constitui uma prioridade que não pode continuar sendo relegada a planos secundários, sobretudo porque a maior parte de tais estratos populacionais é constituída de crianças e adolescentes, o que eleva a situação à condição de grave desordenamento social, porquanto ceifa todas as possibilidades de soerguimento futuro, o que exige, pois, ações imediatas que não somente detenham esse crescente processo de exclusão, mas principalmente, que reestremem as engrenagens da sociedade no sentido de absorvê-los e reeducá-los pelos valores da solidariedade, autoestima, do respeito ao próximo, da tolerância, do espírito de coletividade, da cooperação, da disciplina, do respeito às leis e do culto à vida saudável. O município dispõe de pessoal qualificado na área esportiva, educacional e social, mas não dispõe de condições orçamentárias para investir em infraestrutura adequada para viabilizar a implantação de projetos sócio esportivos e a prática amadora de esportes. O município, não obstante tratar-se de cidade de pequeno porte, convive com problemas econômicos e sociais que impedem que a maioria da sua população, principalmente a comunidade residente na zona rural, possa gozar de um padrão de vida digno e respeitável. O desemprego cresceu a níveis alarmantes nos últimos anos, e a falta de perspectivas concretas realimenta o círculo vicioso da marginalização que se impõe sobre a população, desde a tenra idade até a fase adulta, quer através da exploração do trabalho infanto-juvenil,



prostituição, alcoolismo, drogas, que através da ausência de políticas públicas voltadas para o combate de tão graves mazelas sociais. Com efeito, o poder público municipal hipertrofiado pela ação política autofágica dos dirigentes que se revezaram ao longo de décadas, dissociada dos verdadeiros interesses populares, não conseguiu produzir políticas públicas que pudessem sequer amenizar esse martírio social, não obstante a existência, em nível estadual e federal, de uma gama de programas governamentais com tal finalidade. E o resultado é pré-catastrófico: evasão e baixo aproveitamento escolar, crianças e adolescentes com o futuro comprometido pelo ingresso precoce em atividades laborais rurais; analfabetismo; alcoolismo; prostituição infanto-juvenil; drogas e etc. informamos que a proposta ora apresentada refere-se à emenda parlamentar número 27320003, disponibilizada pelo deputado federal ANDRÉ MOURA.

Categorias		
Objeto do Convênio	Investimento em Infraestrutura Esportiva	
Capacidade Técnica e Gerencial	Sim	
Arquivos Anexos - Capacidade Técnica e Gerencial		
Nome Arquivo	Data Upload	
Declaração de Capacidade Tecnica.pdf	06/07/2015	Baixar

OBTV

Opera por OBTV	Sim	Permite OBTV do tipo "OBTV para o Conveniente"	Não
----------------	-----	--	-----

Dados Bancários

Banco	CAIXA ECONOMICA FEDERAL		
Agência	0866-4	Conta	0066473235
Situação	Conta Regularizada	Data da Última Modificação	15/10/2016 00:00:00
Descrição	A instituição bancária informou a regularização da conta do convênio e a mesma está pronta para ser movimentada.		

Datas

Data da Proposta	02/07/2015
Data Assinatura	30/12/2015
Convênio publicado no DOU em	13/01/2016
Data Início de Vigência	30/12/2015
Data Término de Vigência Atual	30/12/2020
Data Limite p/ Prestação de Contas	28/02/2021

Valores

R\$ 250.000,00	Valor Global
R\$ 243.750,00	Valor de Repasse
R\$ 6.250,00	Valor da Contrapartida
R\$ 6.250,00	Valor Contrapartida Financeira
R\$ 0,00	Valor Contrapartida Bens e Serviços
R\$ 0,00	Valor de Rendimentos de Aplicação

Anexos de comprovação da contrapartida


Nome	
Declaração Contrapartida.pdf	Baixar Contrapartida

Cronograma orçamentário do valor do repasse

Ano	Valor (R\$)
2015	R\$ 243.750,00

Modalidade **Contrato de Repasse.** Enviada para mandatária? **Sim** Situação no SIAFI **Enviado para o SIAFI - 2019NS000036**

Situação de Contratação Atual **Normal**
 Situação **Em execução**
 Empenhado **sim** Publicação **Publicado**
 Número do Convênio **881878/2018** Número da Proposta **043091/2018**
 Número Interno do Órgão **43091/2018**
 Número do Processo **430912018**



Lista de Documentos Digitalizados

Nome Arquivo	Data Upload
Telha 1062912-59 2018 881878 ME Contrato.pdf	14/01/2019 Baixar
CE GIGOV AJ 0272 2019 - PM Telha - CAIXA - Contrato de Repasse OGU ME 881878 2018 - Operação 1062912-59 2018 - Ofício de Celebração ao Legislativo.pdf	14/01/2019 Baixar
DOU 15JAN2019 Contratos.pdf	15/01/2019 Baixar

Proponente **CNPJ 13.118.591/0001-48 - MUNICIPIO DE TELHA** [Detalhar](#)

Executores

Nenhum registro foi encontrado.

Fundamento Legal **Decreto n. 6.170/2007**

Órgão **55000 - MINISTERIO DA CIDADANIA**

Justificativa

O município de telha está localizado no extremo nordeste do estado de Sergipe, limitando-se a norte com o estado de Alagoas, a oeste com Amparo de São Francisco, a sul com Cedro de São João e Aquidabã e a leste com Propriá. A área municipal ocupa 56,5km². A sede municipal tem uma altitude de 22 metros e coordenadas geográficas de 10°12'39" de latitude sul e 36°53'17" de longitude oeste. O acesso, a partir de Aracaju, é efetuado pelas rodovias pavimentadas BR-235, BR-101 e SE-200, num percurso total de 107km, o município de telha foi criado pela lei estadual nº 1.248 de 20.01.1864. A população total é de 2.957 habitantes, sendo 1.162 residentes na zona urbana e 1.795 na zona rural, com uma densidade demográfica de 60,31 hab./km², sua área da unidade territorial 49,02 km². O município tem como principais fontes de receita a agricultura, pecuária e avicultura. Os principais produtos agrícolas são arroz, mandioca, manga, milho e feijão. Os rebanhos têm como principais efetivos os bovinos, suínos, equinos e ovinos. Entretanto, trazendo a questão para o nosso âmbito, para que o esporte se torne, efetivamente, um fator de melhoramento da qualidade de vida dos munícipes, é preciso que nós, mandatários eleitos, apresentemos definições quanto ao papel do esporte na esfera municipal, incluindo em tal iniciativa a parceria de escolas, sociedade civil organizada, empresas, ONG'S e etc., para que os benefícios para a sociedade sejam cada vez maiores e duradouros. Por tal razão, deferido o presente plano de trabalho por essa reconhecida instituição do governo federal, como almejamos, confiamos que essa Infraestrutura esportiva venha dar continuidade ao programa municipal de esportes que será plenamente exitoso quanto à promoção e difusão do esporte na localidade em questão e localidades vizinhas; quanto ao acesso à prática esportiva de qualidade e ao despertar da consciência de sua necessidade para o bem estar individual e coletivo, quanto à contribuição para o melhoramento da qualidade de vida, quanto à inclusão educacional e social, quanto à redução do tempo de exposição de crianças e adolescentes a situações de risco social - violência, trabalho infantil e fome. A inclusão social e econômica de contingentes populacionais em situação de risco social na municipalidade, constitui uma prioridade que não pode continuar sendo relegada a planos secundários, sobretudo porque a maior parte de tais estratos populacionais é constituída de crianças e adolescentes, o que eleva a situação à condição de grave desordenamento social, porquanto ceifa todas as possibilidades de soerguimento futuro, o que exige, pois, ações imediatas que não somente detenham esse crescente processo de exclusão, mas principalmente, que reestremem as engrenagens da sociedade no sentido de absorvê-los e reeducá-los pelos valores da solidariedade, autoestima, do respeito ao próximo, da tolerância, do espírito de coletividade, da cooperação, da disciplina, do respeito às leis e do culto à vida saudável. O município dispõe de pessoal qualificado na área esportiva, educacional e social, mas não dispõe de condições orçamentárias para Implantação e/ou Modernização de Infraestrutura Esportiva adequada para viabilizar a implantação de projetos sócio esportivos e a prática amadora de esportes. O município, não obstante tratar-se de cidade de pequeno porte, convive com problemas econômicos e sociais que impedem que a maioria da sua população, principalmente a comunidade residente na zona rural, possa gozar de um padrão de vida



digno e respeitável. O desemprego cresceu a níveis alarmantes nos últimos anos, e a falta de perspectivas concretas realimenta o círculo vicioso da marginalização que se impõe sobre a população, desde a tenra idade até a fase adulta, quer através da exploração do trabalho infanto-juvenil, prostituição, alcoolismo, drogas, que através da ausência de políticas públicas voltadas para o combate de tão graves mazelas sociais. Com efeito, o poder público municipal hipertrofiado pela ação política autofágica dos dirigentes que se revezaram ao longo de décadas, dissociada dos verdadeiros interesses populares, não conseguiu produzir políticas públicas que pudessem sequer amenizar esse martírio social, não obstante a existência, em nível estadual e federal, de uma gama de programas governamentais com tal finalidade. E o resultado é pré-catastrófico: evasão e baixo aproveitamento escolar, crianças e adolescentes com o futuro comprometido pelo ingresso precoce em atividades laborais rurais; analfabetismo; alcoolismo; prostituição infanto-juvenil; drogas e etc.

Categorias	Obras e Serviços de Engenharia
Objeto do Convênio	Construção de Quadra no Município de Telha.
Capacidade Técnica e Gerencial	Conforme o § 5º, inciso II do Art. 7º e o inciso V do Art. 16 da Portaria Interministerial 424/2016, declaro que esta Prefeitura dispõe de estrutura física e de pessoal, com capacidade administrativa, técnica e gerencial para a execução do objeto proposto, assumindo inteira responsabilidade pelo cumprimento de todas as fases exigidas legalmente, inclusive as que se referem à licitação, acompanhamento da execução e prestação de contas.

Arquivos Anexos - Capacidade Técnica e Gerencial

Nenhum registro foi encontrado.

OBTV

Opera por OBTV	Sim	Permite OBTV do tipo "OBTV para o Convênio"	Não
-----------------------	-----	--	-----

Dados Bancários

Banco	CAIXA ECONOMICA FEDERAL		
Agência	0866-4	Conta	0066474088
Situação	Conta Regularizada	Data da Última Modificação	07/10/2019 00:00:00
Descrição	A instituição bancária informou a regularização da conta do convênio e a mesma está pronta para ser movimentada.		

Datas

Data da Proposta	26/04/2018
Data Assinatura	31/12/2018
Convênio publicado no DOU em	15/01/2019
Data Início de Vigência	31/12/2018
Data Término de Vigência Atual	31/12/2021
Data Limite p/ Prestação de Contas	01/03/2022

Valores

R\$ 461.952,38 Valor Global
R\$ 460.952,38 Valor de Repasse
R\$ 1.000,00 Valor da Contrapartida
R\$ 1.000,00 Valor Contrapartida Financeira
R\$ 0,00 Valor Contrapartida Bens e Serviços
R\$ 0,00 Valor de Rendimentos de Aplicação


Anexos de comprovação da contrapartida

Nenhum registro foi encontrado.

Cronograma orçamentário do valor do repasse

Ano	Valor (R\$)
2018	R\$ 460.952,38

Modalidade	Convênio	Situação no SIAFI	Enviado para o SIAFI - 2020NS000811
Situação de Contratação Atual	Normal		
Situação	Em execução		
	Empenhado	simPublicação	Publicado
Número do Convênio	887474/2019	Número da Proposta	007261/2019
Número Interno do Órgão	007261/2019		
Número do Processo	71000.015571/2019-13		



Lista de Documentos Digitalizados

Nome Arquivo	Data Upload	
887474-2019 - PUBLICAÇÃO NO D.O.U..pdf	02/10/2020	Baixar
887474-2019 - TERMO DE CONVÊNIO_compressed.pdf	02/10/2020	Baixar
Proponente	CNPJ 13.118.591/0001-48 - MUNICIPIO DE TELHA	
		Detalhar

Executores

Nenhum registro foi encontrado.

Fundamento Legal	DECRETO Nº 6.170/2007-PORTARIA INTERMINISTERIAL Nº 424/2016
Órgão	55000 - MINISTERIO DA CIDADANIA

Justificativa

Caracterização dos interesses recíprocos	É sabido que a prática esportiva contribui para o desenvolvimento psicomotor e psíquico de crianças, jovens e adolescentes, além de prevenir doenças relacionadas ao sedentarismo em todas as faixas etárias. Além dos benefícios à saúde dos praticantes, o esporte já se demonstrou ser um importante aliado ao combate à criminalidade, sendo uma alternativa às drogas para jovens em situação de vulnerabilidade social, possibilitando uma transformação social através de modalidades esportivas.
Público alvo	O Projeto tem como público-alvo o atendimento às comunidades do município de Telha. Serão ao todo 30 equipes no Campeonato Telhense de Futebol, com 560 beneficiados diretos.
Problema a ser resolvido	Ampliação da oferta de competições e eventos esportivos para estimular à prática de atividades esportivas no município.
Resultados esperados	Mobilizar a comunidade local para promover ações que proporcionem esporte e lazer, diminuindo a exposição dos participantes a riscos sociais, além de possibilitar a identificação de possíveis talentos esportivos
Relação entre a proposta e os objetivos e diretrizes do programa	Considerando que é dever das instituições públicas fomentarem práticas desportivas formais e não-formais, O município de Telha tem interesse em firmar parceria com o Ministério da Cidadania pois o presente programa ganha destaque e relevância no incentivo à práticas esportivas de participação e de lazer estimulando a superação de barreiras sociais possibilitando um crescimento consciente e solidário, estimulando os jovens a tornarem-se cidadãos melhores e com qualidade de vida
Categorias	Execução de Custeio
Objeto do Convênio	Realização do Campeonato Telhense de Futebol, no Município de Telha/SE.
Capacidade Técnica e Gerencial	

Arquivos Anexos - Capacidade Técnica e Gerencial

Nenhum registro foi encontrado.

OBTV

Opera por OBTV	Sim	Permite OBTV do tipo "OBTV para o Conveniente"	Não
----------------	-----	--	-----

Dados Bancários

Banco	CAIXA ECONOMICA FEDERAL		
Agência	0866-4	Conta	0060710324
Situação	Conta Regularizada	Data da Última Modificação	04/12/2020 00:00:00
Descrição	A instituição bancária informou a regularização da conta do convênio e a mesma está pronta para ser movimentada.		

Datas

Data da Proposta	29/03/2019
Data Assinatura	31/12/2019
Convênio publicado no DOU em	21/01/2020
Data Início de Vigência	31/12/2019

Data Término de Vigência Atual 31/12/2020
Data Limite p/ Prestação de Contas 01/03/2021

Valores
FL N.º: 013
Ass.: g

R\$ 101.400,02 Valor Global
R\$ 100.000,00 Valor de Repasse
R\$ 1.400,02 Valor da Contrapartida
R\$ 1.400,02 Valor Contrapartida Financeira
R\$ 0,00 Valor Contrapartida Bens e Serviços
R\$ 0,00 Valor de Rendimentos de Aplicação

Anexos de comprovação da contrapartida


Nenhum registro foi encontrado.

Cronograma orçamentário do valor do repasse

Ano	Valor (R\$)
2019	R\$ 100.000,00

Modalidade **Contrato de Repasse** Enviada para mandatária? **Sim** Situação no SIAFI **Enviado para o SIAFI - 2013NS004032**

Situação de Contratação Atual	Normal		
Situação	Em execução		
	Empenhado	sim Publicação	Publicado
Número do Convênio	782932/2013	Número da Proposta	020177/2013
Número Interno do Órgão	20177/2013		
Número do Processo	020177/2013		



Lista de Documentos Digitalizados

Nome Arquivo	Data Upload	
TA 30.09.2019.pdf	18/10/2018	Baixar
OF 694 2020 - PM Telha - 1003911-15 782932 - Ex-Officio de Vigencia.pdf	15/06/2020	Baixar
Telha 1003911-15_2013-SICONV 782932.pdf	03/02/2015	Baixar
Proponente	CNPJ 13.118.591/0001-48 - MUNICIPIO DE TELHA	
		Detalhar

Executores

Nenhum registro foi encontrado.

Fundamento Legal	Decreto 6170/07
Órgão	51000 - MINISTERIO DO ESPORTE

O município de Telha foi fundado em 1964, está localizada no leste sergipano, e fica a 102 km da capital Aracaju, possui uma população de aproximadamente 2.957 habitantes (IBGE 2010), apresenta um IDH de 0,601, seu índice de pobreza de 42,46% (IBGE) sua principal fonte de renda é o cultivo de arroz, a pecuária (bovinos, suínos e ovinos) e a piscicultura, logo em seguida vem o turismo comercial através de artesanato, onde estes, nos últimos anos elevaram a economia local com o crescimento de suas vendas. A perspectiva de mudanças da realidade política e econômica nordestina exige a participação ativa dos diversos segmentos da sociedade, principalmente da iniciativa do poder público. A nossa população vem aumentando gradativamente e em consonância a isso percebemos a concentração de criança, adolescentes e jovens privados de alguns direitos sociais, o município ainda não dispõe suficientemente de espaços públicos de lazer e esportivos suficiente que atraíam essa clientela e lhe proporcione uma melhor qualidade de vida. Nesse sentido nos preocupamos em pleitear a Construção do Campo de Futebol no município. Percebemos um crescimento significativo populacional, a concentração de crianças, adolescentes e jovens durante os fins de semana, nos bares, nas lan houses ou em suas próprias residências na frente dos aparelhos de TV, justificam a falta de meios para o entretenimento ou a prática de atividades esportivas. Constantemente moradores reclamam de focos de drogas e criminosos residentes na região. Percebemos facilmente famílias desestruturadas e crianças abandonadas à sorte, nas ruas buscando alimento, absolvidas por algum vício ou pegando fretes para ajuda na renda familiar. Sabemos que é na adolescência que as pessoas são facilmente influenciadas pelo consumismo, problemas psicológicos, costumes lesivos e outros que também influenciam as demais faixas etárias, gerando conflitos internos que desviam valores e aprendizagens antes obtidos. É sabido que o esporte estimula a socialização, atuando como um - antídoto - natural de vícios, gerando assim um maior comprometimento e desenvoltura para alcançar metas. Além de estimular o espírito comunitário, a criatividade, o esporte também atua na redução do estresse, melhora do humor, aumento da autoestima, mais auto eficiências e esquemas cognitivos, aspectos que favorecem o raciocínio otimista. Nosso município não conta com uma estrutura de esporte adequada, dessa forma apresentamos aqui este projeto de Construção do Campo de Futebol, que sem sobra de dúvida irá suprir a carência em estrutura esportiva disponível para as aulas de educação física, o estímulo à promoção do esporte a nível comunitário, o que figura-se como estratégia fundamental na busca pela saúde integral das pessoas, especificamente os residentes na sede do município. Destaca-se que os recursos para atender este pleito são oriundos da emenda parlamentar de nº 29080006 de autoria do Senador Eduardo Amorim.

Objeto do Convênio	Construção do Campo de Futebol no município de Telha
Capacidade Técnica e Gerencial	

Arquivos Anexos - Capacidade Técnica e Gerencial

Nenhum registro foi encontrado.



Opera por OBTV

Sim

Permite OBTV do tipo
"OBTV para o
Conveniente"

Não

Dados Bancários

Banco	CAIXA ECONOMICA FEDERAL		
Agência	0866-4	Conta	0066472964
Situação	Conta Regularizada	Data da Última Modificação	14/08/2014 00:00:00
Descrição	A instituição bancária informou a regularização da conta do convênio e a mesma está pronta para ser movimentada.		

Datas

Data da Proposta	12/04/2013
Data Assinatura	02/10/2013
Convênio publicado no DOU em	28/10/2013
Data Início de Vigência	02/10/2013
Data Término de Vigência Atual	31/12/2020
Data Limite p/ Prestação de Contas	30/01/2021

Valores


R\$ 547.114,31 Valor Global
R\$ 487.500,00 Valor de Repasse
R\$ 59.614,31 Valor da Contrapartida
R\$ 59.614,31 Valor Contrapartida Financeira
R\$ 0,00 Valor Contrapartida Bens e Serviços
R\$ 0,00 Valor de Rendimentos de Aplicação

Anexos de comprovação da contrapartida

Nenhum registro foi encontrado.

Cronograma orçamentário do valor do repasse

Ano	Valor (R\$)
2013	R\$ 487.500,00



FL N°: _____
Ass.: _____

FL N°: 620
Ass.: @

CONVÊNIOS/CONTRATOS DE REPASSE PRESTAÇÃO DE CONTAS REALIZADA



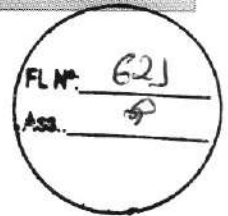
100

100

100

Acompanhamento de Operações

Setor Público



[Início](#) > [Filtro](#) > [Lista](#) > [Operação](#)

Operação Contratada

Objeto do Contrato

implantação de pavimentação em vias públicas urbanas

Tramitação

Entrada da Proposta	Disponibilidade Orçamentária	Contratação	Análise Técnica de Engenharia	Síntese do Projeto Aprovado	Licitação	Autorização de Início de Obra	Execução	Conclusão
---------------------	------------------------------	-------------	-------------------------------	-----------------------------	-----------	-------------------------------	----------	-----------

Legenda: Não Iniciado Em Andamento Concluído Cancelado Não se Aplica

Contrato: 01017285-82

SIAFI: 0000809618

SICONV: 0284212014

Município Beneficiado:
TELHA - SE

Contratado:
MUNICIPIO DE TELHA

Programa/Ação:
PLANEJAMENTO URBANO

Contratação: 14/05/2015

Publicação D.O.U.: 18/05/2015

Vigência: 30/06/2020

SPA:20/08/2015

Investimento:
R\$ 250.000,00

Repasse:
R\$ 245.850,00

Valor Liberado*:
R\$ 245.850,00

Percentual Obra/Serviço:
100,00%

Percentual Informado Tomador Obra/Serviço:
100,00 %

Previsão Obra/Serviço: 7 meses

Situação Obra/Serviço:
Concluído

Última Medição: 27/05/2020

PRESTAÇÃO DE CONTAS

Recebimento PCF/CAIXA:
07/07/2020

Aprovação CAIXA: 22/07/2020

Homologação SIAFI: 28/07/2020

Registro Aprovação SIAFI:
2020NS020951

Situação do Contrato:
Contratada

Estágio:
Normal

*Valor liberado na conta vinculada do Contrato, bloqueado no caso de pendências jurídicas e/ou técnicas (obras/serviços)

Galeria de Imagens

Não há fotos publicadas para este contrato.

[VOLTAR](#)

[NOVA CONSULTA](#)

[LIBERAÇÃO](#)



Acompanhamento de Operações

Setor Público

[Início](#) > [Filtro](#) > [Lista](#) > [Operação](#)

Operação Contratada

Objeto do Contrato

aquisição de patrulha mecanizada

Tramitação

Entrada da Proposta	Disponibilidade Orçamentária	Contratação	Análise Técnica de Engenharia	Síntese do Projeto Aprovado	Licitação	Autorização de Início de Obra	Execução	Conclusão
---------------------	------------------------------	-------------	-------------------------------	-----------------------------	-----------	-------------------------------	----------	-----------

Legenda: Não Iniciado Em Andamento Concluído Cancelado Não se Aplica

Contrato: 01020158-45

SIAFI: 0000808542

SICONV: 0284182014

Município Beneficiado:
TELHA - SE

Contratado:
MUNICIPIO DE TELHA

Programa/Ação:
PROG. APOIO AO DESE. DO SETOR AGROPECUAR

Contratação: 14/05/2015

Publicação D.O.U.: 18/05/2015

Vigência: 31/12/2016

SPA:

Investimento:

R\$ 286.000,00

Repasse:

R\$ 272.913,23

Valor Liberado*:

R\$ 272.913,23

Percentual Obra/Serviço:

100,00%

Percentual Informado Tomador

Obra/Serviço:

0,00%

Previsão Obra/Serviço: 1 mês

Situação Obra/Serviço:

Concluído

Última Medição: 05/11/2015

PRESTAÇÃO DE CONTAS

Recebimento PCF/CAIXA:

08/08/2019

Aprovação CAIXA: 20/11/2020

Homologação SIAFI: 01/12/2020

Registro Aprovação SIAFI:

2020NS007686

Situação do Contrato:

Contratada

Estágio:

Normal

**Valor liberado na conta vinculada do Contrato, bloqueado no caso de pendências jurídicas e/ou técnicas (obras/serviços)*

Galeria de Imagens

Não há fotos publicadas para este contrato.

[VOLTAR](#)

[NOVA CONSULTA](#)

[LIBERAÇÃO](#)

Acompanhamento de Operações

Setor Público



[Início](#) > [Filtro](#) > [Lista](#) > [Operação](#)

Operação Contratada

Objeto do Contrato

estruturação da rede de serviços de proteção social básica _ construção de centro de referência de assistência social _ cras

Tramitação

Entrada da Proposta	Disponibilidade Orçamentária	Contratação	Análise Técnica de Engenharia	Síntese do Projeto Aprovado	Licitação	Autorização de Início de Obra	Execução	Conclusão
---------------------	------------------------------	-------------	-------------------------------	-----------------------------	-----------	-------------------------------	----------	-----------

Legenda: Não Iniciado Em Andamento Concluído Cancelado Não se Aplica

Contrato: 01022049-59

SIAFI: 0000813653

SICONV: 0182282014

Município Beneficiado:
TELHA - SE

Contratado:
MUNICIPIO DE TELHA

Programa/Ação:
PROGRAMA DE PROTECAO SOCIAL BASICA

Contratação: 30/12/2014

Publicação D.O.U.: 05/01/2015

Vigência: 31/12/2018

SPA:

Investimento:

R\$ 266.666,34

Repassé:

R\$ 250.000,00

Valor Liberado*:

R\$ 250.000,00

Percentual Obra/Serviço:

100,00%

Percentual Informado Tomador

Obra/Serviço:

100,00 %

Previsão Obra/Serviço: 4 meses

Situação Obra/Serviço:

Concluído

Última Medição: 07/06/2016

PRESTAÇÃO DE CONTAS

Recebimento PCF/CAIXA:

10/03/2020

Aprovação CAIXA: 20/08/2020

Homologação SIAFI: 27/08/2020

Registro Aprovação SIAFI:

2020NS000830

Situação do Contrato:

Contratada

Estágio:

Normal

**Valor liberado na conta vinculada do Contrato, bloqueado no caso de pendências jurídicas e/ou técnicas (obras/serviços)*

Galeria de Imagens

Não há fotos publicadas para este contrato.

[VOLTAR](#)

[NOVA CONSULTA](#)

[LIBERAÇÃO](#)



Acompanhamento de Operações

Setor Público

[Início](#) > [Filtro](#) > [Lista](#) > [Operação](#)

Operação Contratada

Objeto do Contrato

aquisição de patrulha mecanizada

Tramitação

Entrada da Proposta	Disponibilidade Orçamentária	Contratação	Análise Técnica de Engenharia	Síntese do Projeto Aprovado	Licitação	Autorização de Início de Obra	Execução	Conclusão
---------------------	------------------------------	-------------	-------------------------------	-----------------------------	-----------	-------------------------------	----------	-----------

Legenda: Não Iniciado Em Andamento Concluído Cancelado Não se Aplica

Contrato: 01055993-65

SIAFI: 0000873417

SICONV: 0349772018

Município Beneficiado:
TELHA - SE

Contratado:
MUNICIPIO DE TELHA

Programa/Ação:
PROG. APOIO AO DESE. DO SETOR AGROPECUAR

Contratação: 31/12/2018

Publicação D.O.U.: 15/01/2019

Vigência: 31/12/2021

SPA:

Investimento:

R\$ 201.700,00

Repasse:

R\$ 185.909,98

Valor Liberado*:

R\$ 185.909,98

Percentual Obra/Serviço:

100,00%

Percentual Informado Tomador

Obra/Serviço:

100,00 %

Previsão Obra/Serviço: 3 meses

Situação Obra/Serviço:

Concluído

Última Medição: 30/12/2019

PRESTAÇÃO DE CONTAS

Recebimento PCF/CAIXA:

13/02/2020

Aprovação CAIXA: 27/04/2020

Homologação SIAFI: 04/05/2020

Registro Aprovação SIAFI:

2020NS002826

Situação do Contrato:

Contratada

Estágio:

Normal

*Valor liberado na conta vinculada do Contrato, bloqueado no caso de pendências jurídicas e/ou técnicas (obras/serviços)

Galeria de Imagens

Não há fotos publicadas para este contrato.

[VOLTAR](#)

[NOVA CONSULTA](#)

[LIBERAÇÃO](#)

Acompanhamento de Operações

Setor Público

FL N.º 625
Ass.

[Início](#) > [Filtro](#) > [Lista](#) > [Operação](#)

Operação Contratada

Objeto do Contrato

PAVIMENT/DRENAGEM DAS RUAS OLARIA E DO FUNDO DO FORUM NA SEDE, ACESSOS AOS POVOADOS BELA VISTA E SAO TIAGO E OUTRAS

Tramitação

Entrada de Proposta	Disponibilidade Orçamentária	Contratação	Análise Técnica de Engenharia	Síntese do Projeto Aprovado	Licitação	Autorização de Início de Obra	Execução	Conclusão
---------------------	------------------------------	-------------	-------------------------------	-----------------------------	-----------	-------------------------------	----------	-----------

Legenda: Não Iniciado Em Andamento Concluído Cancelado Não se Aplica

Contrato: 0252217-23

SIAFI: 622786

SICONV: 0000000000

Município Beneficiado:
TELHA - SE

Contratado:
PM TELHA

Programa/Ação:
PRO-MUN-PEQ POR

Contratação: 04/04/2008

Carência: 30/06/2016

Investimento:
R\$ 1.333.225,53

Repasse:
R\$ 987.600,00

Valor Liberado*:
R\$ 883.247,95

Percentual Obra/Serviço:
100,00%

Percentual Informado Tomador Obra/Serviço:
0,00%

Previsão Obra/Serviço: 6 meses

Situação Obra/Serviço:
CONCLUIDA

Última Medição: 30/06/2011

PRESTAÇÃO DE CONTAS

Recebimento PCF/CAIXA:
27/11/2019

Aprovação CAIXA: 27/11/2019

Homologação SIAFI: 28/02/2020

Registro Aprovação SIAFI:
2020NS002632

Situação do Contrato:
Situação Normal

*Valor liberado na conta vinculada do Contrato, bloqueado no caso de pendências jurídicas e/ou técnicas (obras/serviços)

Galeria de Imagens

Não há fotos publicadas para este contrato.

[VOLTAR](#)

[NOVA CONSULTA](#)

[LIBERAÇÃO](#)

FL Nº: 626
Ass.: 0

Acompanhamento de Operações

Setor Público

[Início](#) > [Filtro](#) > [Lista](#) > [Operação](#)

Operação Contratada

Objeto do Contrato

construção da praça de eventos.

Tramitação

Entrada da Proposta	Disponibilidade Orçamentária	Contratação	Análise Técnica de Engenharia	Síntese do Projeto Aprovado	Licitação	Autorização de Início de Obra	Execução	Conclusão
---------------------	------------------------------	-------------	-------------------------------	-----------------------------	-----------	-------------------------------	----------	-----------

Legenda: Não Iniciado Em Andamento Concluído Cancelado Não se Aplica

Contrato: 01009481-32

SIAFI: 0000791904

SICONV: 0372242013

Município Beneficiado:
TELHA - SE

Contratado:
MUNICIPIO DE TELHA

Programa/Ação:
TURISMO

Contratação: 20/12/2013

Publicação D.O.U.: 06/01/2014

Vigência: 31/12/2020

SPA:

Investimento:
R\$ 415.477,41

Repasse:
R\$ 380.250,00

Valor Liberado*:
R\$ 380.250,00

Percentual Obra/Serviço:
100,00%

Percentual Informado Tomador Obra/Serviço:
100,00 %

Previsão Obra/Serviço: 6 meses

Situação Obra/Serviço:
Concluído

Última Medição: 04/08/2020

PRESTAÇÃO DE CONTAS

Recebimento PCF/CAIXA:
15/09/2020

Aprovação CAIXA: 16/09/2020

Homologação SIAFI: 24/09/2020

Registro Aprovação SIAFI:
2020NS006153

Situação do Contrato:
Contratada

Estágio:
Normal

**Valor liberado na conta vinculada do Contrato, bloqueado no caso de pendências jurídicas e/ou técnicas (obras/serviços)*

Galeria de Imagens

Não há fotos publicadas para este contrato.

[VOLTAR](#) [NOVA CONSULTA](#) [LIBERAÇÃO](#)

Acompanhamento de Operações

Setor Público

[Início](#) > [Filtro](#) > [Lista](#) > [Operação](#)**Operação Contratada****Objeto do Contrato**

implantação de pavimentação em vias públicas urbanas

Tramitação

Entrada da Proposta	Disponibilidade Orçamentária	Contratação	Análise Técnica de Engenharia	Síntese do Projeto Aprovado	Licitação	Autorização de Início de Obra	Execução	Conclusão
---------------------	------------------------------	-------------	-------------------------------	-----------------------------	-----------	-------------------------------	----------	-----------

Legenda: Não Iniciado Em Andamento Concluído Cancelado Não se Aplica

Contrato: 01017284-55**SIAFI:** 0000809621**SICONV:** 0284232014**Município Beneficiado:**
TELHA - SE**Contratado:**
MUNICIPIO DE TELHA**Programa/Ação:**
PLANEJAMENTO URBANO**Contratação:** 14/05/2015**Publicação D.O.U.:** 18/05/2015**Vigência:** 30/05/2020**SPA:**27/08/2015**Investimento:**

R\$ 306.765,75

Repasse:

R\$ 295.300,00

Valor Liberado*:

R\$ 295.300,00

Percentual Obra/Serviço:

100,00%

Percentual Informado Tomador**Obra/Serviço:**

100,00 %

Previsão Obra/Serviço: 6 meses**Situação Obra/Serviço:**

Concluído

Última Medição: 18/02/2020**PRESTAÇÃO DE CONTAS****Recebimento PCF/CAIXA:**

05/06/2020

Aprovação CAIXA: 08/06/2020**Homologação SIAFI:** 16/07/2020**Registro Aprovação SIAFI:**

2020NS018641

Situação do Contrato:

Contratada

Estágio:

Normal

*Valor liberado na conta vinculada do Contrato, bloqueado no caso de pendências jurídicas e/ou técnicas (obras/serviços)

Galeria de Imagens

Não há fotos publicadas para este contrato.

[VOLTAR](#)[NOVA CONSULTA](#)[LIBERAÇÃO](#)



ESTADO DE SERGIPE
GOVERNO MUNICIPAL DE TOBIAS BARRETO
GABINETE CIVIL



e) Visitas técnicas junto às repartições dos órgãos federais localizadas em Sergipe, a exemplo da Superintendência da Caixa Econômica, Funasa, DICON, entre outros departamentos para tratar sobre os convênios em execução.

2. No quadro abaixo, segue detalhamento dos serviços realizados e aprovados pelos órgãos concedentes.

PROPOSTAS ELABORADAS E APROVADAS PELOS ÓRGÃOS CONCEDENTES			
Nº DA PROPOSTA NO SICONV	ÓRGÃO CONCEDENTE	OBJETO DA PROPOSTA	SITUAÇÃO DA PROPOSTA
005950/2019	Ministério do Desenvolvimento Regional	Pavimentação de ruas (João Batista Santos e Trav. Lindeval de Souza Neto)	Proposta e Plano de Trabalho Aprovado pelo Ministério do Desenvolvimento Regional, onde foi gerado o Convênio de nº 884818/2019.
005957/2019	Ministério do Desenvolvimento Regional	Pavimentação de ruas (Bairro Bom Jardim 2ª Etapa)	Proposta e Plano de Trabalho Aprovado pelo Ministério do Desenvolvimento Regional, onde foi gerado o Convênio de nº 895239/2019.
007260/2019	Ministério da Cidadania	Realização de eventos esportivos	Proposta e Plano de Trabalho Aprovado pelo Ministério da Cidadania, onde foi gerado o Convênio de nº 887470/2019.



ESTADO DE SERGIPE
GOVERNO MUNICIPAL DE TOBIAS BARRETO
GABINETE CIVIL



034457/2019	Ministério do Desenvolvimento Regional	Pavimentação de ruas	Proposta e Plano de Trabalho Aprovado pelo Ministério da Cidadania, onde foi gerado o Convênio de nº 894525/2019.
-------------	--	----------------------	---

CONVÊNIO/CONTRATOS DE REPASSE EM EXECUÇÃO			
Nº DO CONVÊNIO/CONTRATE DE REPASSE	ÓRGÃO CONCEDENTE	OBJETO DA PROPOSTA	SITUAÇÃO DO CONVÊNIO
CONTRATO DE REPASSE: 884818/2019 OPERAÇÃO: 1065289-51	Ministério do Desenvolvimento Regional	Pavimentação de ruas (João Batista Santos e Trav. Lindeval de Souza Neto)	Em execução, conforme comprovação em anexo.
CONTRATO DE REPASSE: 895239/2019 OPERAÇÃO: 1066166-67	Ministério do Desenvolvimento Regional	Pavimentação de ruas (Bairro Bom Jardim 2ª Etapa)	Em execução, conforme comprovação em anexo.
CONTRATO DE REPASSE: 887470/2019	Ministério da Cidadania	Realização de eventos esportivos	Em execução, conforme comprovação em anexo.
CONTRATO DE REPASSE: 894525/2019 OPERAÇÃO: 1068788-75	Ministério do Desenvolvimento Regional	Pavimentação de ruas	Em execução, conforme comprovação em anexo.



ESTADO DE SERGIPE
GOVERNO MUNICIPAL DE TOBIAS BARRETO
GABINETE CIVIL

FL. Nº. 63J
Ass. R

CONTRATO DE REPASSE: 896169/2019 OPERAÇÃO: 1069160-67	Ministério do Desenvolvimento Regional	Pavimentação de ruas	Em execução, conforme comprovação em anexo.
CONTRATO DE REPASSE: 879540/2018 OPERAÇÃO: 1062039-36	Ministério da Cidadania	Aquisição de Instrumentos Musicais	Em execução, conforme comprovação em anexo.
CONTRATO DE REPASSE: 873084/2018 OPERAÇÃO: 1059831-81	Ministério do Turismo	Construção de Portais e Praça	Em execução, conforme comprovação em anexo.
CONTRATO DE REPASSE: 864941/2018 OPERAÇÃO: 1058404-17	Ministério do Turismo	Construção de Praças	Em execução, conforme comprovação em anexo.
CONTRATO DE REPASSE: 871813/2018 OPERAÇÃO: 1056543-47	Ministério do Turismo	Reforma da praça Pref. Dr. José Ailton de Andrade	Em execução, conforme comprovação em anexo.
CONTRATO DE REPASSE: 871806/2018 OPERAÇÃO: 1056535-86	Ministério do Turismo	Construção de Praça	Em execução, conforme comprovação em anexo.



ESTADO DE SERGIPE
GOVERNO MUNICIPAL DE TOBIAS BARRETO
GABINETE CIVIL

FL. Nº. 632
Ass. P

CONTRATO DE REPASSE: 873294/2018 OPERAÇÃO: 1056524-44	Ministério do Desenvolvimento Regional	Pavimentação de Vias Públicas	Em execução, conforme comprovação em anexo.
CONTRATO DE REPASSE: 879986/2018 OPERAÇÃO: 1062139-52	Ministério do Turismo	Revitalização de Praças	Em execução, conforme comprovação em anexo.
CONTRATO DE REPASSE: 879987/2018 OPERAÇÃO: 1062138-36	Ministério do Turismo	Pavimentação de acesso a Praça Niceu Dantas e ao Complexo Feira da Coruja	Em execução, conforme comprovação em anexo.
CONTRATO DE REPASSE: 856835/2017 OPERAÇÃO: 1045182-36	Ministério das Cidades	Reurbanização da Avenida Prof. Dr. José Airton de Andrade	Em execução, conforme comprovação em anexo.
CONVÊNIO: 854244/2017	Ministério da Cidadania	Aquisição de Bens para o CRAS	Aguardando Prestação de Contas, conforme comprovação em anexo.
CONTRATO DE REPASSE: 846880/2017 OPERAÇÃO: 1037663-43	Ministério do Turismo	Reforma do Memorial Tobias Barreto de Menezes	Em execução, conforme comprovação em anexo.



ESTADO DE SERGIPE
GOVERNO MUNICIPAL DE TOBIAS BARRETO
GABINETE CIVIL

FL N.º 633
Ass. 2

CONTRATO DE REPASSE: 834558/2016 OPERAÇÃO: 1034675-77	Ministério das Cidades	Pavimentação de ruas	Em execução, conforme comprovação em anexo.
CONVÊNIO: 838353/2016	Ministério da Cidadania	Implantação do Projeto Brincando com o Esporte	Aguardando Prestação de Contas, conforme comprovação em anexo.
CONTRATO DE REPASSE: 804256/2014 OPERAÇÃO: 1016692-06	Ministério das Cidades	Pavimentação de Vias Públicas na Vila de Samambaia	Aguardando Prestação de Contas, conforme comprovação em anexo.
CONTRATO DE REPASSE: 805304/2014 OPERAÇÃO: 1015890-93	Ministério do Turismo	Revitalização do Parque Lagoa da Porta	Em execução, conforme comprovação em anexo.
CONTRATO DE REPASSE: 803444/2014 OPERAÇÃO: 1016353-18	Ministério das Cidades	Pavimentação de Vias Públicas nos Povoados Sariema e Suteró	Em execução, conforme comprovação em anexo.
CONTRATO DE REPASSE: 804599/2014 OPERAÇÃO: 1018619-99	Ministério do Turismo	Urbanização das Praça Linderval de Souza Neto, na Vila de Samambaia	Em execução, conforme comprovação em anexo.
CONTRATO DE REPASSE: 785247/2013 OPERAÇÃO: 1005409-86	Ministério das Cidades	Pavimentação de Vias Públicas	Em execução, conforme comprovação em anexo.



ESTADO DE SERGIPE
GOVERNO MUNICIPAL DE TOBIAS BARRETO
GABINETE CIVIL

FL. Nº. 634
Ass.

CONTRATO DE REPASSE: 797999/2013 OPERAÇÃO: 1012413-50	Ministério do Turismo	Pavimentação das vias públicas dos povoados Alagoinhas, Candeias e Capitoa	Aguardando Prestação de Contas, conforme comprovação em anexo.
CONTRATO DE REPASSE: 790448/2013 OPERAÇÃO: 1008715-18	Ministério do Esporte	Construção de Quadra Poliesportiva no Povoado Monte Coelhos	Em execução, conforme comprovação em anexo.
CONTRATO DE REPASSE: 770405/2012 OPERAÇÃO: 0386785-42	Ministério do Turismo	Urbanização das Praças dos Povoados Barriga e Roma	Em execução, conforme comprovação em anexo.
CONTRATO DE REPASSE: 776256/2012 OPERAÇÃO: 0400560-43	Ministério da Cidadania	Construção de Centro de Referência de Assistência Social - CRAS	Aguardando Prestação de Contas, conforme comprovação em anexo.
CONTRATO DE REPASSE: 780247/2012 OPERAÇÃO: 1002229-30	Ministério do Turismo	Pavimentação de Ruas	Aguardando Prestação de Contas, conforme comprovação em anexo.
CONTRATO DE REPASSE: 770145/2012 OPERAÇÃO: 0386139-16	Ministério do Desenvolvimento Regional	Pavimentação de vias públicas	Aguardando Prestação de Contas, conforme comprovação em anexo.



ESTADO DE SERGIPE
GOVERNO MUNICIPAL DE TOBIAS BARRETO
GABINETE CIVIL

FL. Nº: 635
Ass.: [assinatura]

CONTRATO DE REPASSE: 770238/2012 OPERAÇÃO: 0386078-81	Ministério do Desenvolvimento Regional	Pavimentação da Avenida Airton Senna da Silva	Aguardando Prestação de Contas, conforme comprovação em anexo.
CONTRATO DE REPASSE: 781695/2012 OPERAÇÃO: 1002737-11	Ministério do Desenvolvimento Regional	Pavimentação de vias públicas	Aguardando Prestação de Contas, conforme comprovação em anexo.
CONTRATO DE REPASSE: 780395 /2012 OPERAÇÃO: 1002162-05	Ministério do Desenvolvimento Regional	Pavimentação de vias públicas	Aguardando Prestação de Contas, conforme comprovação em anexo.
CONTRATO DE REPASSE: 778467 /2012 OPERAÇÃO: 1000748-22	Ministério do Esporte	Construção de Quadra Poliesportiva (Povoado Barriga e Povoado Riacho Fundo)	Aguardando Prestação de Contas, conforme comprovação em anexo.
CONTRATO DE REPASSE: 770001/2012 OPERAÇÃO: 0386292-84	Ministério do Esporte	Construção de Quadra Poliesportiva (Rua João Olegário de Matos)	Aguardando Prestação de Contas, conforme comprovação em anexo.
CONTRATO DE REPASSE: 758512/2011 OPERAÇÃO: 0366422-36	Ministério do Desenvolvimento Regional	Pavimentação das Ruas José Nascimento e Francisco Benevides	Em execução, conforme comprovação em anexo.



ESTADO DE SERGIPE
GOVERNO MUNICIPAL DE TOBIAS BARRETO
GABINETE CIVIL

FL. Nº. 636
Ass. 2

CONTRATO DE REPASSE: 756972/2011 OPERAÇÃO: 0364455-85	Ministério do Desenvolvimento Regional	Pavimentação de Vias Públicas	Aguardando Prestação de Contas, conforme comprovação em anexo.
CONVÊNIO: 751845/2010	Fundação Nacional de Saúde	Elaboração do Plano Municipal de Saneamento Básico	Aguardando Prestação de Contas, conforme comprovação em anexo.
CONTRATO DE REPASSE: 746289/2010 OPERAÇÃO: 0336083-03	Ministério do Esporte	Construção de Quadra Poliesportiva no Povoado Jabeberibe	Aguardando Prestação de Contas, conforme comprovação em anexo.
CONTRATO DE REPASSE: 738720/2010 OPERAÇÃO: 0329614-77	Ministério do Turismo	Pavimentação de Vias de Diversos Povoados	Em execução, conforme comprovação em anexo.
CONTRATO DE REPASSE: 742763/2010 OPERAÇÃO: 0333646-32	Ministério do Desenvolvimento Regional	Pavimentação de ruas (Rua Balbino Batista Ramos)	Em execução, conforme comprovação em anexo.
CONTRATO DE REPASSE: 705284/2009 OPERAÇÃO: 0296878-53	Ministério do Esporte	Construção da Praça da Juventude	Em execução, conforme comprovação em anexo.
CONTRATO DE REPASSE: 713422/2009 OPERAÇÃO: 0303555-19	Ministério do Turismo	Pavimentação das Vias Urbanas (Rua Agenor de Lemos e outras)	Em execução, conforme comprovação em anexo.



ESTADO DE SERGIPE
GOVERNO MUNICIPAL DE TOBIAS BARRETO
GABINETE CIVIL

FL. Nº. 637
Ass.

CONVÊNIOS/CONTRATOS DE REPASSE COM PRESTAÇÃO DE CONTAS REALIZADAS			
Nº DO CONVÊNIO/CONTRATE DE REPASSE	ÓRGÃO CONCEDENTE	OBJETO DA PROPOSTA	SITUAÇÃO DA PROPOSTA
CONTRATO DE REPASSE: 829845/2016 OPERAÇÃO: 1030308-50	Ministério das Cidades	Pavimentação de Ruas (Bom Jardim)	Prestação de Contas Aprovada, conforme comprovação em anexo.
CONTRATO DE REPASSE: 796377/2013 OPERAÇÃO: 1011864-03	Ministério do Turismo	Urbanização das Praças do Povoado Monte Coelhos	Prestação de Contas Aprovada, conforme comprovação em anexo.
CONTRATO DE REPASSE: 797935/2013 OPERAÇÃO: 1012456-64	Ministério do Turismo	Urbanização das Praças dos Povoados Borda da Mata e Riacho Fundo	Prestação de Contas Aprovada, conforme comprovação em anexo.
CONTRATO DE REPASSE: 797931/2013 OPERAÇÃO: 1012457-89	Ministério do Turismo	Urbanização das Praças dos Povoados Curtume, Pedra de Amolar e Suteiro	Prestação de Contas Aprovada, conforme comprovação em anexo.
CONTRATO DE REPASSE: 798970/2013 OPERAÇÃO: 1013043-15	Ministério do Desenvolvimento Regional	Revitalização do Parque Municipal Tanque dos Missionários	Prestação de Contas Aprovada, conforme comprovação em anexo.



ESTADO DE SERGIPE
GOVERNO MUNICIPAL DE TOBIAS BARRETO
GABINETE CIVIL



CONTRATO DE REPASSE: 777491/2012 OPERAÇÃO: 1000229-12	Ministério do Turismo	Urbanização da Praça do Povoado Jabeberi	Prestação de Contas em Complementação.
CONTRATO DE REPASSE: 758379/2011 OPERAÇÃO: 0366536-03	Ministério do Turismo	Pavimentação de Vias Públicas no Povoado Jabiberi.	Prestação de Contas em Complementação.
CONTRATO DE REPASSE: 709926/2009 OPERAÇÃO: 0301954-00	Ministério das Cidades	Pavimentação de ruas (Bairro Padre Pedro)	Prestação de Contas Aprovada, conforme comprovação em anexo.
CONTRATO DE REPASSE: 634148/2008 OPERAÇÃO: 0265448-92	Ministério das Cidades	Pavimentação e Drenagem da Avenida Marcelino Celestino de Santana no Povoado Samambaia	Prestação de Contas Aprovada, conforme comprovação em anexo.

À vista dos serviços acima detalhadamente expostos, contratados por este Município e realizados pelo André Soares Clementino, ATESTAMOS, com louvor, a sua capacidade técnica.

Tobias Barreto, 27 de novembro de 2020.



DIÓGENES JOSÉ DE OLIVEIRA ALMEIDA
Prefeito Municipal

Selo digital de Fiscalização Tribunal de
Justiça de Sergipe
2º ofício da Comarca de Tobias Barreto

Reconheço por semelhança a firma indicada de:
Diógenes José de Oliveira Almeida
TOBIAS BARRETO-SE, 03 de dezembro de 2020 18:00:49. Dou fé.

Diógenes José de Oliveira Almeida
Danilo Amado de Souza (Escrivente Substituto)
Selo TJSSE: 202029599028856, Acesso:
<https://www.tjse.jus.br/x/92NP2K>
Valor Total R\$ 4,56



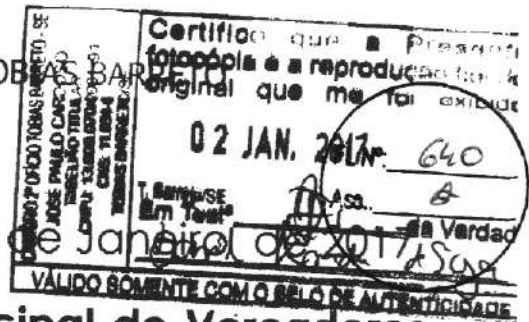
FL. Nº. 639
Ass. *[Signature]*



ESTADO DE SERGIPE
PODER LEGISLATIVO DO MUNICÍPIO DE TOBIAS BARRETO
Câmara Municipal de Vereadores

Selo Digital de Fiscalização
Tribunal de Justiça de Sergipe
Tabelionato Notas - 2º Ofício da Comarca de Tobias Barreto/Sergipe
Selo TISE: 201 29599000102
Acesso: www.tjse.jus.br/AU-SERK47

Tobias Barreto, 01 de Janeiro de 2017
Ass. da Verdad
Ass. da Verdad
Ass. da Verdad



Ata da Sessão Solene da Câmara Municipal de Vereadores de Tobias Barreto, Estado de Sergipe, para a Posse do Prefeito e Vice-Prefeito, eleitos e diplomados para o mandato quadrienal - 2017 a 2020, lavrada (digitada) nos termos do artigo 111 da Carta Magna Municipal, do Regimento Cameral. Ao primeiro (1º) dia do mês de janeiro de dois mil e dezessete (2017) estiveram reunidos em Sessão Solene Especial desta Corte Legislativa Municipal, Excelentíssimos Senhores Vereadores, para a realização do Ato de Posse do Prefeito de Vice-Prefeito Municipal, sob a presidência do Excelentíssimo Senhor Presidente da Mesa Diretora Vereador LUIZ CARLOS DOS SANTOS, que, nos termos regimentais, determinou ao Senhor 1º Secretário da Mesa Diretora, que procedesse a verificação da LISTA DE PRESENÇA para determinação do "quorum", regimental para abertura da Sessão, quando foi registrada a presença da maioria absoluta dos Vereadores que assinaram a FOLHA DE PRESENÇA, e havendo número legal o Senhor Presidente, declarou aberta a presente Sessão Solene Especial. Na sequência, o Senhor Presidente da Mesa Diretora, convidou Excelentíssimos Senhores **DIÓGENES JOSÉ DE OLIVEIRA ALMEIDA E JOÃO OLEGÁRIO DE MATOS NETO, Prefeito e Vice-Prefeito Eleitos e Diplomados**, para tomar assento à /mesa, para que, após o cumprimento do disposto no comando legal do § 3º e capítulo do art. 111 da Carta Magna Municipal, fosse prestado o "TERMO DE COMPROMISSO DE POSSE". Após a declaração pública de seus bens - do *Prefeito e Vice-Prefeito* - o Senhor Presidente convidou Excelentíssimo Senhor **DIÓGENES JOSÉ DE OLIVEIRA ALMEIDA**

Wany



ESTADO DE SERGIPE

PODER LEGISLATIVO DO MUNICÍPIO DE TOBIAS BARRETO
Câmara Municipal de Vereadores



Selo Digital de Fiscalização
Tribunal de Justiça de Sergipe
Tabelionato Notas - 2º Ofício da Comarca de Tobias Barreto/Sergipe
Selo TJE: 201.29599
Assessoria Jurídica

Verifico que a Presente fotocópia é a reprodução fiel e original que me foi exibida

02 JAN. 2017

T. Barreto/SE
Em Teste

da Verda

Daniel Amado de Souza

VÁLIDO SOMENTE COM O SELO DE AUTENTICIDADE


A tomar posse no cargo de ~~PREFEITO~~ para o mandato de quatro (04) anos 2017/2020 – e a prestar o juramento na forma da Constituição Municipal. Usando a tribuna, este assim se Pronunciou: **“Prometo cumprir a Constituição da República Federativa do Brasil, a Constituição do Estado de Sergipe, a Lei Orgânica do Município de Tobias Barreto e todas as leis emanadas desta Câmara. Prometo o bem geral dos munícipes e exercer o cargo para o qual fui eleito, sob inspiração da democracia, da legitimidade e da legalidade”**. Em ato contínuo o Senhor Presidente, convidou Excelentíssimo **JOÃO OLEGÁRIO DE MATOS NETO** a tomar posse no cargo de **VICE-PREFEITO** para o mandato de quatro (04) anos – 2017/2020 – e a prestar o juramento na forma da Constituição Municipal. Usando a tribuna, este assim se pronunciou: **“Prometo cumprir a Constituição da República Federativa do Brasil, a Constituição do Estado de Sergipe, a Lei Orgânica do Município de Tobias Barreto e todas as leis emanadas desta Câmara. Prometo o bem geral dos munícipes e exercer o cargo para o qual fui eleito, sob inspiração da democracia, da legitimidade e da legalidade”**. Ao término do juramento, Excelentíssimo Senhor Presidente **DECLAROU EMPOSSADOS** os Senhores **DIÓGENES JOSÉ DE OLIVEIRA ALMEIDA E JOÃO OLEGÁRIO DE MATOS NETO**, nos cargos de **PREFEITO** e **VICE-PREFEITO** respectivamente. Nada mais havendo a tratar o Senhor Presidente deu por encerrada a presente Sessão. Eu **Luisete de Souza Neto**, 1º Secretário, digitei a presente ata.

Luisete de Souza Neto
Luisete de Souza Neto
1º SECRETÁRIO

Luiz Carlos dos Santos
Luiz Carlos dos Santos
Presidente da Mesa Diretora

Diógenes José de Oliveira Almeida
Diógenes José de Oliveira Almeida

João Olegário de Matos Neto
João Olegário de Matos Neto



Poder Judiciário
TRIBUNAL REGIONAL ELEITORAL DE SERGIPE
JUIZO ELEITORAL DA 23ª ZONA

Selo Digital de Fiscalização
Tribunal de Justiça de Sergipe
 Tabelionato Notas - 2ª Ofício da Comarca de
 Tobias Barreto/Sergipe
 Selo TISE: 201 2959904114
 e-mail: www.tjse.jus.br/4R_A32PM



CERTIFICADO 2º OFÍCIO TOBIAS BARRETO - SE JOSÉ PAULO CARDOSO TABELIONATO NOTARIAL CNPJ: 13.000.070/0001-91 CNIS: 11.034-6 TOBIAS BARRETO/SE	Certifico que a Presente fotocópia é a reprodução fiel do original que me foi exibido 02 JAN. 2017 T. Barreto/SE Em Teor <i>Fernando José de Almeida</i> da Verdade
VALIDO SOMENTE COM O SELO DE AUTENTICIDADE	

DIPLOMA

O DOUTOR FERNANDO LUÍS LOPES DANTAS, Presidente da 23ª Junta Eleitoral, no uso das atribuições que lhe confere o artigo 215 do Código Eleitoral (Lei nº 4.737, de 15 de julho de 1965), tendo em vista a proclamação do resultado das Eleições de 2 de outubro de 2016, expede o diploma de **PREFEITO** a


DIÓGENES JOSÉ DE OLIVEIRA ALMEIDA

Eleito(a) pela **COLIGAÇÃO EXPERIÊNCIA E JUVENTUDE, JUNTOS POR TOBIAS (PMDB / PSD / PRP / PP / PEN / DEM)** por ter obtido **14.872** votos preferenciais do total de **29.648** votos válidos, conforme Ata Geral das Eleições.

Tobias Barreto, 15 de dezembro de 2016


Fernando Luís Lopes Dantas
DR. FERNANDO LUÍS LOPES DANTAS
 Presidente da 23ª Junta Eleitoral

FL. Nº. 642
 Ass. [assinatura]



PROPOSTAS/PLANOS DE TRABALHO APROVADOS





Modalidade	Contrato de Repasse.	Enviada para mandatária?	Sim
Situação	Proposta/Plano de Trabalho Aprovados		
Número da Proposta	005957/2019		

Lista de Documentos Digitalizados

Nenhum registro foi encontrado.

PropONENTE	CNPJ 13.119.300/0001-36 - MUNICIPIO DE TOBIAS BARRETO	Detalhar
------------	---	----------

Executores

Nenhum registro foi encontrado.

Órgão	53000 - MINISTERIO DO DESENVOLVIMENTO REGIONAL
-------	--

Justificativa

Caracterização dos interesses recíprocos
Vislumbrando as diretrizes do programa, temos por reciprocidade o desvelo na melhoria da qualidade de vida da população e ofertar a infraestrutura adequada ao cidadão, visto que a obra atenderá as necessidades locais, melhorando as condições de limpeza, contribuindo para a saúde pública e proporciona níveis satisfatórios de segurança e mobilidade. Nesse diapasão, a infraestrutura é sinônimo de progresso e desenvolvimento socioeconômico para as localidades através da pavimentação das vias.

Público alvo
População que vive à margem de infraestrutura adequada ou pela falta de mobilidade urbana, ou ainda pela falta de pavimentação e/ou infraestrutura precária de diversas ruas do município. Ressaltamos que todas as ruas a serem pavimentadas estão inseridas no Perímetro Urbano do Município de Tobias Barreto.

Problema a ser resolvido
Falta de pavimentação e/ou infraestrutura, bem como saneamento básico, que dificulta o acesso de veículos e pedestres, pois muitas vias não são pavimentadas e, conseqüentemente, causam vários problemas, principalmente de ordem de Saúde Pública, favorecendo a proliferação de doenças respiratórias nos períodos secos por conta da poeira gerada, e Dengue, Chikungunya, entre outras, decorrentes dos períodos chuvosos do Município.

Resultados esperados
Melhorar a infraestrutura urbana do município e, conseqüentemente, promover condições de desenvolvimento socioeconômico e melhoria da qualidade de vida da população. Fomento ao Planejamento Urbano através de políticas voltadas à mobilidade urbana e corresponder ao anseio da população local por infraestrutura apropriada.

Relação entre a proposta e os objetivos e diretrizes do programa
O objeto proposto tem estrita relação com objetivos e diretrizes do programa, visto que a propositura tem como objetivo possibilitar ações de infraestrutura urbana com vistas a promover o desenvolvimento do município e a melhoria da qualidade de vida de sua população. Ressaltando que no pleito o Município de propõe a pavimentação de vias sem esse tipo de investimento. O presente instrumento está em consonância com os objetivos apresentados por esse Ministério.

Categorias
Obras e Serviços de Engenharia

Objeto do Convênio
PAVIMENTAÇÃO DE VIAS PÚBLICAS DO BAIRRO BOM JARDIM NO MUNICÍPIO.

Capacidade Técnica e Gerencial
Conforme o § 5º, inciso II do Art. 7º e o inciso V do Art. 16 da Portaria Interministerial 424/2016, declaro que esta Prefeitura dispõe de estrutura física e de pessoal, com capacidade administrativa, técnica e gerencial para a execução do objeto proposto, assumindo inteira responsabilidade pelo cumprimento de todas as fases exigidas legalmente, inclusive as que se referem à licitação, acompanhamento da execução e prestação de contas.

Arquivos Anexos - Capacidade Técnica e Gerencial

Nome Arquivo	Data Upload	
Declaração de Capacidade Técnica nº 005957_2018.pdf	29/03/2019	Baixar

Dados Bancários

Banco	CAIXA ECONOMICA FEDERAL		
Agência	0739-0	Conta	0066470928
Situação	Conta Pendente de Regularização	Data da Última Modificação	11/11/2019 00:00:00

Descrição
A Plataforma +Brasil recebeu o número da conta-corrente do convênio. Para regularizar esta conta, o Conveniente deve se dirigir à instituição bancária para entregar os documentos necessários, conforme orientação da própria instituição.

Datas

Data da Proposta	15/03/2019
Data Início de Vigência	01/05/2019
Data Término de Vigência Atual	31/12/2021
Data Limite p/ Prestação de Contas	

17/12/2019



Detalhar Proposta

Valores

R\$ 248.300,00 Valor Global
R\$ 238.750,00 Valor de Repasse
R\$ 9.550,00 Valor da Contrapartida
R\$ 9.550,00 Valor Contrapartida Financeira
R\$ 0,00 Valor Contrapartida Bens e Serviços
R\$ 0,00 Valor de Rendimentos de Aplicação

Anexos de comprovação da contrapartida

Nome

Declaração de Contrapartida.pdf

[Baixar Contrapartida](#)

Cronograma orçamentário do valor do repasse

Ano	Valor (R\$)
2019	R\$ 238.750,00

Modalidade	Convênio		
Situação	Proposta/Plano de Trabalho Aprovados		
	Empenhado	Sim Publicação	Não Publicado
Número do Pre-Convênio	887470/2019	Numero da Proposta	007260/2019
Número Interno do Órgão	007260/2019		
Número do Processo	71000.015575/2019-93		



Lista de Documentos Digitalizados

Nenhum registro foi encontrado.

Proponente CNPJ 13.119.300/0001-36 - MUNICIPIO DE TOBIAS BARRETO

[Detalhar](#)

Executores

Nenhum registro foi encontrado.

Fundamento Legal DECRETO Nº 6.170/2007-PORTARIA INTERMINISTERIAL Nº 424/2016

Órgão 55000 - MINISTERIO DA CIDADANIA

Justificativa

Caracterização dos interesses recíprocos
 É cediço que a prática esportiva contribui para o desenvolvimento psicomotor e psíquico de crianças, jovens e adolescentes, além de prevenir doenças relacionadas ao sedentarismo em todas as faixas etárias. Além dos benefícios à saúde dos praticantes, o esporte já se demonstrou um importante aliado ao combate à criminalidade, sendo uma alternativa às drogas para jovens em situação de vulnerabilidade social, possibilitando uma transformação social através de modalidades esportivas.

Público alvo
 O Projeto tem como público-alvo o atendimento às comunidades da cidade de Tobias Barreto/SE, Centro Sul Sergipano e regiões vizinhas. Serão ao todo 92 equipes de diversas modalidades coletivas, com 2.204 participantes das diversas modalidades individuais.

Problema a ser resolvido
 Ampliação da oferta de competições e eventos esportivos para estimular a prática de atividades esportivas na região atendida.

Resultados esperados
 Mobilizar a comunidade local para promover ações que proporcionem esporte e lazer, diminuindo a exposição dos participantes a riscos sociais, além de possibilitar a identificação de possíveis talentos esportivos.

Relação entre a proposta e os objetivos e diretrizes do programa
 Considerando que é dever do Estado (Governo) fomentar práticas desportivas formais e não-formais, o Município de Tobias Barreto tem interesse em firmar parceria com o Ministério da Cidadania pois o presente programa ganha destaque e relevância no incentivo à práticas esportivas de participação e de lazer estimulando a superação de barreiras sociais possibilitando um crescimento consciente e solidário, estimulando os jovens a tornarem-se cidadãos melhores e com qualidade de vida.

Categorias Execução de Custeio

Objeto do Convênio APOIO A REALIZAÇÃO DE EVENTOS ESPORTIVOS NO MUNICÍPIO DE TOBIAS BARRETO

Capacidade Técnica e Gerencial
 Conforme o § 5º, inciso II do Art.7º e o inciso V do Art. 16 da Portaria Interministerial 424/2016, declaro que esta Prefeitura dispõe de estrutura física e de pessoal, com capacidade administrativa, técnica e gerencial para a execução do objeto proposto, assumindo inteira responsabilidade pelo cumprimento de todas as fases exigidas legalmente, inclusive as que se referem à licitação, acompanhamento da execução e prestação de contas. A prefeitura de Tobias Barreto, através da Secretaria Municipal de Desporto e Lazer elaborou o campeonato Tobiense de futebol em 2017 que se repete tradicionalmente em todos os anos posteriores. Em 2017 o campeonato apresentou um público de aproximadamente 900 pessoas, em 2018 esse publico foi de 1.500 pessoas Em 2019 o campeonato encontra-se em andamento, mas ja conta com um público de aproximadamente 3.000 pessoas.

Arquivos Anexos - Capacidade Técnica e Gerencial

Nenhum registro foi encontrado.

OBTV

Opera por OBTV	Sim	Permite OBTV do tipo "OBTV para o Convênio"	Não
----------------	-----	---	-----

Dados Bancários

Banco	CAIXA ECONOMICA FEDERAL		
Agência	0739-0	Conta	
Situação	Cadastrada	Data da Última Modificação	29/03/2019 00:00:00
Descrição			

Datas

Data da Proposta	29/03/2019
Data Início de Vigência	31/12/2019
Data Término de Vigência Atual	31/12/2020

Valores

R\$ 311.912,84 Valor Global
R\$ 300.000,00 Valor de Repasse
R\$ 11.912,84 Valor da Contrapartida
R\$ 11.912,84 Valor Contrapartida Financeira
R\$ 0,00 Valor Contrapartida Bens e Serviços
R\$ 0,00 Valor de Rendimentos de Aplicação

Anexos de comprovação da contrapartida

Nenhum registro foi encontrado.

Cronograma orçamentário do valor do repasse

Ano	Valor (R\$)
2019	R\$ 300.000,00



Modalidade	Contrato de Repasse.	Enviada para mandatária?	Sim
Situação	Proposta/Plano de Trabalho Aprovados		
	Empenhado	sim	Publicação Não Publicado
Número do Pré-Convênio	894525/2019	Número da Proposta	034457/2019
Número Interno do Órgão	34457/2019		
Número do Processo	344572019		

FLN. 648

Ass. 0

Lista de Documentos Digitalizados

Nenhum registro foi encontrado.

Proponente CNPJ 13.119.300/0001-36 - MUNICIPIO DE TOBIAS BARRETO

Detalhar

Executores

Nenhum registro foi encontrado.

Fundamento Legal Decreto n. 6.170/2007

Órgão 53000 - MINISTÉRIO DO DESENVOLVIMENTO REGIONAL

Justificativa

Caracterização dos interesses recíprocos

O município de Tobias Barreto possui 48.040 habitantes, IBGE 2010, sendo 67,08% habitantes na zona urbana e 32,92% habitantes na zona rural. Emancipado em 23/10/1909 tem área de 1.023,390 km², representando 4,67% da área do estado, sua densidade demográfica é de 47,04 habitantes por km² e seu IDH é de 0,557, seu PIB per capita é de R\$ 8.473,49, está localizada a 127Km da capital (Aracaju).

Público alvo

A implantação do objeto pleiteado, corresponde aos múltiplos anseios da população e irá atingir os padrões de urbanidade. Serão beneficiados com este projeto a população da cidade e principalmente a residente nas áreas de intervenção que necessitam urgentemente do investimento.

Problema a ser resolvido

Solucionará problemas no âmbito de infraestrutura urbana, tais como: falta de saneamento, infraestrutura inadequada; problemas de trafegabilidade e acessibilidade. Na área de intervenção existem redes públicas de abastecimento de água, energia elétrica. A área de intervenção está situada no perímetro urbano da cidade.

Resultados esperados

O pleito proposto tem como finalidade proporcionar melhores condições de vida, saúde e lazer às famílias, com o objetivo de criar ações de infraestrutura urbana no município, através da execução das obras de pavimentação das ruas, proporcionando um ambiente saudável à comunidade, visando o bem estar de todos no seu local de convivência.

Relação entre a proposta e os objetivos e diretrizes do programa

A Política Nacional de Desenvolvimento Urbano tem como objetivo apoiar ações de melhoria de infraestrutura urbana que possam contribuir para a qualidade de vida da população. O Objetivo alvo deste projeto visa exclusivamente o emprego de ações voltadas para a infraestrutura urbana do município que venham atender às necessidades da população, através da execução de obras de pavimentação dando condições necessárias para o tráfego de pedestres e veículos.

Categorias Obras e Serviços de Engenharia

Objeto do Convênio PAVIMENTAÇÃO DE RUAS DO MUNICÍPIO.

Capacidade Técnica e Gerencial

Em atendimento ao disposto nos incisos II do §5º do Art. 7º, e V do art. 16, da Portaria Interministerial nº 424, de 30 de dezembro de 2016, e suas alterações, atestamos para os devidos fins que este Município possui quadro de profissionais, que atende aos requisitos necessários de Capacidade Técnica e Gerencial para a gerenciamento e fiscalização do convênio proposto, tendo experiência no desenvolvimento das atividades que serão requeridas para a execução deste Convênio.

Arquivos Anexos - Capacidade Técnica e Gerencial

Nome Arquivo	Data Upload	
Declaração de Capacidade Técnica e Gerencial.pdf	23/12/2019	Baixar

OBTV

Opera por OBTV	Sim	Permite OBTV do tipo "OBTV para o Conveniente"	Não
----------------	-----	--	-----

Dados Bancários

Banco	CAIXA ECONOMICA FEDERAL		
Agência	A agência será definida pela Instituição Mandataria.	Conta	
Situação	Cadastrada	Data da Última Modificação	26/12/2019 00:00:00
Descrição			

Datas

Data da Proposta	12/07/2019
Data Inicio da Vigência	30/12/2019
Data Término de Vigência Atual	30/12/2022
Data Limite p/ Prestação de Contas	30/12/2022

Valores

R\$ 356.600,00 Valor Global
R\$ 355.600,00 Valor de Repasse
R\$ 1.000,00 Valor da Contrapartida
R\$ 1.000,00 Valor Contrapartida Financeira
R\$ 0,00 Valor Contrapartida Bens e Serviços
R\$ 0,00 Valor de Rendimentos de Aplicação

Anexos de comprovação da contrapartida

Nome	
Declaração de Contrapartida.pdf	Baixar Contrapartida

Cronograma orçamentário do valor do repasse

Ano	Valor (R\$)
2019	R\$ 355.600,00





Modalidade	Contrato de Repasse.	Enviada para mandatária?	Sim
Situação	Proposta/Plano de Trabalho Aprovados		
Número da Proposta	005950/2019		

Lista de Documentos Digitalizados

Nenhum registro foi encontrado.

Proponente	CNPJ 13.119.300/0001-36 - MUNICIPIO DE TOBIAS BARRETO	Detalhar
------------	---	--------------------------

Executores

Nenhum registro foi encontrado.

Órgão	53000 - MINISTERIO DO DESENVOLVIMENTO REGIONAL
-------	--

Justificativa

Caracterização dos interesses recíprocos	Vislumbrando as diretrizes do programa, temos por reciprocidade o desvelo na melhoria da qualidade de vida da população e ofertar a infraestrutura adequada ao cidadão, visto que a obra atenderá as necessidades locais, melhorando as condições de limpeza, contribuindo para a saúde pública e proporciona níveis satisfatórios de segurança e mobilidade. Nesse diapasão, a infraestrutura é sinônimo de progresso e desenvolvimento socioeconômico para as localidades através da pavimentação das vias.
Público alvo	População que vive a margem de infraestrutura adequada ou pela falta de mobilidade urbana, ou ainda pela falta de pavimentação e/ou infraestrutura precária de diversas ruas do município. Ressaltamos que todas as ruas a serem pavimentadas estão inseridas no Perímetro Urbano do Município de Tobias Barreto.
Problema a ser resolvido	Falta de pavimentação e/ou infraestrutura, bem como saneamento básico, que dificulta o acesso de veículos e pedestres, pois muitas vias não são pavimentadas e, conseqüentemente, causam vários problemas, principalmente de ordem de Saúde Pública, favorecendo a proliferação de doenças respiratórias nos períodos secos por conta da poeira gerada, e Dengue, Chikungunya, entre outras, decorrentes dos períodos chuvosos do Município.
Resultados esperados	Melhorar a infraestrutura urbana do município e, conseqüentemente, promover condições de desenvolvimento socioeconômico e melhoria da qualidade de vida da população. Fomento ao Planejamento Urbano através de políticas voltadas à mobilidade urbana e corresponder ao anseio da população local por infraestrutura apropriada.
Relação entre a proposta e os objetivos e diretrizes do programa	O objeto proposto tem estrita relação com objetivos e diretrizes do programa, visto que a propositura tem como objetivo possibilitar ações de infraestrutura urbana com vistas a promover o desenvolvimento do município e a melhoria da qualidade de vida de sua população. Ressaltando que no pleito o Município de propõe a pavimentação de vias sem esse tipo de investimento. O presente instrumento está em consonância com os objetivos apresentados por esse Ministério.
Categorias	Obras e Serviços de Engenharia
Objeto do Convênio	PAVIMENTAÇÃO DAS RUAS JOÃO BATISTA DOS SANTOS (BAIRRO MACAÉ) E TRAV. LINDEVAL DE SOUZA NETO NA SEDE DO MUNICÍPIO.
Capacidade Técnica e Gerencial	Conforme o § 5º, inciso II do Art. 7º e o inciso V do Art. 16 da Portaria Interministerial 424/2016, declaro que esta Prefeitura dispõe de estrutura física e de pessoal, com capacidade administrativa, técnica e gerencial para a execução do objeto proposto, assumindo inteira responsabilidade pelo cumprimento de todas as fases exigidas legalmente, inclusive as que se referem à licitação, acompanhamento da execução e prestação de contas.

Arquivos Anexos - Capacidade Técnica e Gerencial

Nome Arquivo	Data Upload	
Declaração de Capacidade Técnica nº 005950_2019.pdf	29/03/2019	Baixar

Dados Bancários

Banco	CAIXA ECONOMICA FEDERAL		
Agência	0739-0	Conta	0066470910
Situação	Conta Pendente de Regularização	Data da Última Modificação	10/09/2019 00:00:00
Descrição	A Plataforma +Brasil recebeu o número da conta-corrente do convênio. Para regularizar esta conta, o Conveniente deve se dirigir à instituição bancária para entregar os documentos necessários, conforme orientação da própria instituição.		

Datas

Data da Proposta	15/03/2019
Data Início de Vigência	01/05/2019
Data Término de Vigência Atual	31/12/2021

Data Limite p/ Prestação
de Contas

Valores

R\$ 290.000,00 Valor Global
 R\$ 286.500,00 Valor de Repasse
 R\$ 3.500,00 Valor da Contrapartida
 R\$ 3.500,00 Valor Contrapartida Financeira
 R\$ 0,00 Valor Contrapartida Bens e Serviços
 R\$ 0,00 Valor de Rendimentos de Aplicação

Anexos de comprovação da contrapartida

Nome


Declaração de Contrapartida.pdf

[Baixar Contrapartida](#)

Cronograma orçamentário do valor do repasse

Ano	Valor (R\$)
2019	R\$ 286.500,00

FL N°: 65J
Ass. P



FL. Nº. 652
Ass. 8

CONVÊNIOS/CONTRATOS DE REPASSE EM EXECUÇÃO



Modalidade Contrato de Repasse Enviada para mandatária? Sim Situação no SIAFI Enviado para o SIAFI - 2011NS005936

Situação de Contratação Atual Normal
 Situação Em execução
 Número do Convênio 742763/2010 Número da Proposta 075627/2010
 Número Interno do Órgão 75627/2010
 Número do Processo 075627/2010

Lista de Documentos Digitalizados

Nome Arquivo Data Upload
 TA.pdf 13/07/2017 [Baixar](#)
 Proponente CNPJ 13.119.300/0001-36 - MUNICIPIO DE TOBIAS BARRETO [Detalhar](#)

Executores

Nenhum registro foi encontrado.

Fundamento Legal Decreto 6170/07
 Órgão 54000 - MINISTERIO DO TURISMO

Justificativa A carência de infra estrutura turística entre outros fatores, no município, favorece o isolamento da comunidade, que apesar de ser detentora de um grande potencial turístico, que poderia ser explorado, acabam por desgastar a cultura local, no momento em que esta buscando alternativas que aparentam serem economicamente viáveis citando como exemplo a produção de bordados, que deixou de ser de auto-subsistência, tomando-se exclusivamente comercial. O município recebe um imenso número de turistas diariamente e AS VIAS QUE SERÃO PAVIMENTADAS DÃO ACESSO ÀS VISITAS DOS PONTOS TURÍSTICOS DA REGIÃO, tais como: a Serra dos Macacos, Serra do Mirante da Paz, o Rio Jabiberi e sua Barragem, a Serra do Canine para trilhas, o Centro de Bordadeiras do Povoado Jabiberi e a Associação de Artesanato da Vila de Samambaia, o Recanto da Serra do Jacaré e Olhos D'água no Povoado Jabiberi e a produção de bordados no povoado Montes Coelhos, o que vem a acrescentar a economia da população dessas comunidades no Município, necessitando assim, de investimento na infra estrutura, garantindo com isso a melhoria da qualidade de vida da população daquelas localidades. Como resultados deste projeto, as pessoas que residem e, sobretudo os(as) turistas trafegam pelas vias urbanas a serem pavimentadas terão maior segurança, conforto e tranquilidade no acesso aos pontos turísticos acima referidos, haja visto a cidade receber o nome de um dos maiores escritores e poetas do Brasil, TOBIAS BARRETO, cuja emancipação política comemora neste ano seu primeiro centenário, bem como o fato do município ser reconhecido nacionalmente como a Capital dos Bordados, tendo o Complexo Feira da Coruja, principal centro comercial e turístico de referência. Este projeto que propõe-se em pavimentar as RUAS EMILIANO JOSÉ FIGUEIREDO, JOAQUIM CHAVES DO NASCIMENTO, TERCILIA ALTA DA LUZ, LUIZ ALVES DE OLIVEIRA FILHO, FEBRÔNIO MANOEL DE SANTANA, MARIA FRANCISCA DE OLIVEIRA e BALBINO BATISTA RAMOS, as TRAVESSAS TERCILIA ALTA DA LUZ e PEDRO IZÍDIO DE OLIVEIRA, e a PRAÇA JOAQUIM CHAVES DO NASCIMENTO, todas vias do Povoado MONTES COELHOS, haja visto a necessidade de se adequar ao conjunto de famílias residentes nas mesmas para melhor acolher os turistas, oferecendo qualidade a estes, ponto principal do projeto. Hoje há possibilidades de exploração do turismo de eventos, desportivo e de aventura, ecológico ou ecoturismo. Para que este último possa gerar renda ao município, as áreas e ecossistemas naturais precisam ser protegidos. Infelizmente as medidas políticas voltadas para essa atividade (construção de novas estradas no interior, restauração e conservação do patrimônio histórico, e pavimentação de estradas existentes) ainda são insuficientes. Daí a forte necessidade da aprovação do projeto de PAVIMENTAÇÃO DE VIAS PÚBLICAS NO POVOADO MONTES COELHOS. A infra-estrutura local, apesar de já ser possível acolher um número reduzido de visitantes, necessita ainda de investimentos que possam dar uma acomodação e opção de lazer e entretenimento melhores. Sabe-se que a falta de recursos do município impede a realização destas melhorias, e por isso torna-se necessário a viabilização deste projeto junto ao Governo Federal, no sentido de buscar recursos para uma região detentora em potencial de peça fundamental do turismo conhecida como oferta turística. Onde este projeto vai viabilizar o melhor acesso dos turistas as áreas destas localidades que apresentam um atrativo turístico por conta de sua natureza, igrejas e os eventos que são organizados pelo município. Mas além do benefício ao turismo, não podemos ficar só na análise apenas sob a ótica da geração de

PL N.º 653
 Ass. 

empregos, ou de uma nova possibilidade econômica, em que o município não consegue explorar todo o seu potencial, por conta da falta de infra estrutura como é o caso de Tobias Barreto. Temos que ver outras questões que devem ser levadas em conta, entre elas os seus efeitos ambientais e sociais.

Categorias

Objeto do Convênio PAVIMENTAÇÃO DE VIAS PÚBLICAS NO POVOADO MONTES COELHOS

Capacidade Técnica e Gerencial -

Arquivos Anexos - Capacidade Técnica e Gerencial

Nenhum registro foi encontrado.



OBTV

Opera por OBTV Não

Dados Bancários

Banco	CAIXA ECONOMICA FEDERAL		
Agência	0739-0	Conta	0066470340
Situação	Conta Regularizada	Data da Última Modificação	27/11/2019 00:00:00
Descrição	A instituição bancária informou a regularização da conta do convênio e a mesma está pronta para ser movimentada.		

Datas [Ver Historico Datas](#)

Data da Proposta	23/06/2010
Data Assinatura	17/12/2010
Convênio publicado no DOU em	30/12/2010
Data Inicio de Vigência	17/12/2010
Data Término de Vigência Atual	31/12/2020
Data Limite p/ Prestação de Contas	30/01/2021

Valores

R\$ 300.000,00 Valor Global
R\$ 292.500,00 Valor de Repasse
R\$ 7.500,00 Valor da Contrapartida
R\$ 7.500,00 Valor Contrapartida Financeira
R\$ 0,00 Valor Contrapartida Bens e Serviços
R\$ 0,00 Valor de Rendimentos de Aplicação

Anexos de comprovação da contrapartida

Nenhum registro foi encontrado.

Cronograma orçamentário do valor do repasse

Ano	Valor (R\$)
2010	R\$ 292.500,00

Modalidade Contrato de Repasse Enviada para mandatária? Sim Situação no SIAFI Enviado para o SIAFI - 2011NS003974

Situação de Contratação Atual Normal
 Situação Aguardando Prestação de Contas
 Empenhado sim Publicação Publicado
 Número do Convênio 746289/2010 Número da Proposta 075227/2010
 Número Interno do Órgão 75227/2010
 Número do Processo 075227/2010

Lista de Documentos Digitalizados

Nome Arquivo	Data Upload	
Tobias 0336083-03_2010-SICONV 746289.pdf	25/02/2015	Baixar
Proponente	CNPJ 13.119.300/0001-36 - MUNICIPIO DE TOBIAS BARRETO Detalhar	

Executores

Nenhum registro foi encontrado.

Fundamento Legal Decreto 6170/07

Órgão 51000 - MINISTERIO DO ESPORTE

Justificativa

FL N° 655
 Ass. R

Recentemente, a Organização das Nações Unidas – ONU - divulgou um documento intitulado “Esporte para o Desenvolvimento e a Paz” onde fica claro que, no mundo inteiro, há um movimento no sentido de valorizar mais o esporte para a melhoria da qualidade de vida no Planeta. Nós comungamos do mesmo ponto de vista. Entretanto, trazendo a questão para o nosso âmbito para que o esporte se torne, efetivamente, um fator de melhoramento da qualidade de vida dos munícipes, é preciso que nós, mandatários eleitos, apresentemos definições quanto ao papel do esporte na esfera municipal, incluindo em tal iniciativa a parceria de escolas, sociedade civil organizada, empresas, ONG’s e etc., para que os benefícios para a sociedade sejam cada vez maiores e duradouros. Por tal razão, deferido o presente PLANO DE TRABALHO por essa reconhecida instituição do Governo Federal, como almejamos, confiamos que a construção de uma quadra poliesportiva para continuação do Programa Municipal de Esportes será plenamente exitoso quanto à promoção e difusão do esporte na localidade em questão e localidades vizinhas; quanto ao acesso à prática esportiva de qualidade e ao despertar da consciência de sua necessidade para o bem estar individual e coletivo, quanto à contribuição para o melhoramento da qualidade de vida quanto à inclusão educacional e social, quanto à redução do tempo de exposição de crianças e adolescentes a situações de risco social - violência, trabalho infantil e fome. A inclusão social e econômica de contingentes populacionais em situação de risco social na Municipalidade, constitui uma prioridade que não pode continuar sendo relegada a planos secundários, sobretudo porque a maior parte de tais estratos populacionais é constituída de crianças e adolescentes, o que eleva a situação à condição de grave desordenamento social, porquanto ceifa todas as possibilidades de soerguimento futuro, o que exige, pois, ações imediatas que não somente detenham esse crescente processo de exclusão, mas principalmente, que reestruem as engrenagens da sociedade no sentido de absorvê-los e reeducá-los pelos valores da solidariedade, auto-estima, do respeito ao próximo, da tolerância, do espírito de coletividade, da cooperação, da disciplina, do respeito às leis e do culto à vida saudável. O município dispõe de pessoal qualificado na área esportiva, educacional e social, mas não dispõe de condições orçamentárias para a construção de uma quadra poliesportiva, inviabilizando a implantação de projetos sócio-esportivos e a prática amadora de esportes de quadra. O Município, não obstante tratar-se de Cidade de pequeno porte, convive com problemas econômicos e sociais que impedem que a maioria da sua população, principalmente a comunidade residente na zona rural, possa gozar de um padrão de vida digno e respeitável. O desemprego cresceu a níveis alarmantes nos últimos anos, e a falta de perspectivas concretas realimenta o círculo vicioso da marginalização que se impõe sobre a população, desde a tenra idade até a fase adulta, quer através da exploração do trabalho infanto-juvenil, prostituição, alcoolismo, drogas, quer através da ausência de políticas públicas voltadas para o combate de tão graves mazelas sociais. Com efeito, o Poder Público Municipal hipertrofiado pela ação política autofágica dos dirigentes que se revezaram ao longo de décadas, dissociada dos verdadeiros interesses populares, não conseguiu produzir Políticas Públicas que pudessem sequer amenizar esse martírio social, não obstante a existência, em nível estadual e federal, de uma gama de programas governamentais com tal finalidade. E o resultado é pré-catastrófico: evasão e baixo aproveitamento escolar, crianças e adolescentes com o futuro comprometido pelo

ingresso precoce em atividades laborais rurais; analfabetismo; alcoolismo; prostituição
infanto-juvenil; drogas e etc.

Categorias

Objeto do Convênio Construção de Quadra Poliesportiva no Povoado Jabeberibe

Capacidade Técnica e Gerencial

Arquivos Anexos - Capacidade Técnica e Gerencial

Nenhum registro foi encontrado.



OBTV

Opera por OBTV Não

Dados Bancários

Banco	CAIXA ECONOMICA FEDERAL		
Agência	0739-0	Conta	0066470359
Situação	Conta Regularizada	Data da Última Modificação	16/03/2020 00:00:00
Descrição	A instituição bancária informou a regularização da conta do convênio e a mesma está pronta para ser movimentada.		

Datas [Ver Historico Datas](#)

Data da Proposta	22/06/2010
Data Assinatura	15/12/2010
Convênio publicado no DOU em	17/12/2010
Data Inicio de Vigência	15/12/2010
Data Término de Vigência Atual	30/04/2017
Data Limite p/ Prestação de Contas	30/05/2017

Valores [Ver Historico Valores](#)

R\$ 286.384,56 Valor Global
R\$ 263.250,00 Valor de Repasse
R\$ 23.134,56 Valor da Contrapartida
R\$ 23.134,56 Valor Contrapartida Financeira
R\$ 0,00 Valor Contrapartida Bens e Serviços
R\$ 0,00 Valor de Rendimentos de Aplicação

Anexos de comprovação da contrapartida

Nenhum registro foi encontrado.

Cronograma orçamentário do valor do repasse

Ano	Valor (R\$)
2010	R\$ 263.250,00

Modalidade	Convênio	Situação no SIAFI	Enviado para o SIAFI - 2012NS001191
Situação de Contratação Atual	Normal		
Situação	Aguardando Prestação de Contas		
	Empenhado	simPublicação	Publicado
Número do Convênio	751845/2010	Número da Proposta	087453/2010
Número Interno do Órgão	00516/2010		
Número do Processo	25100.041.935/2010-29		

Lista de Documentos Digitalizados

Nome Arquivo	Data Upload	
14º Termo Aditivo(1)controlador.pdf	26/06/2018	Baixar
RMA.TOBIAS BARRETO.SE.pdf	03/05/2019	Baixar
RA.TOBIAS BARRETO.SE.pdf	03/05/2019	Baixar
RAA.TOBIAS BARRETO.SE.pdf	03/05/2019	Baixar
RVT.TOBIAS BARRETO.SE.pdf	06/05/2019	Baixar

Proponente CNPJ 13.119.300/0001-36 - MUNICIPIO DE TOBIAS BARRETO

[Detalhar](#)

Executores

Nenhum registro foi encontrado.

Fundamento Legal	Portaria Interministerial nº 127/2008
Órgão	36000 - MINISTERIO DA SAUDE
Órgão Vinculado	36211 - FUNDACAO NACIONAL DE SAUDE

O município de Tobias Barreto foi criado em 1835, tem 49.261 habitantes, dados do IBGE 2009, representando 2,42% da população do Estado de Sergipe, sendo 63,70% habitantes na zona urbana e 36,30% habitantes na zona rural. Com área de 1.032,8 km², representando 4,71% da área do estado, sua densidade demográfica é de 38,70 habitantes por km² e seu IDH é de 0,596, seu PIB per capita é de R\$ 3.155,00 e o PIB é de R\$ 147.289 mil, está localizada a 127Km da capital (Aracaju).. Este projeto tem como objeto a elaboração do Plano Municipal Integrado de Saneamento Básico do Município, o qual se constituirá em ferramenta de planejamento e gestão para alcançar a melhoria das condições ambientais e da qualidade de vida da população. Os serviços a ser objeto do Plano Municipal Integrado de Saneamento Básico, compreendem: Abastecimento de Água: constituído pelas atividades, infra-estruturas e instalações necessárias ao abastecimento público de água potável, desde a captação até as ligações prediais e respectivos instrumentos de medição; Esgotamento Sanitário: constituído pelas atividades, infra-estruturas e instalações operacionais de coleta, transporte, tratamento e disposição final adequados de esgotos sanitários, desde as ligações prediais até o lançamento final no meio ambiente; Drenagem e Manejo das Águas Pluviais Urbanas: conjunto de atividades, infraestruturas e instalações operacionais de drenagem urbana de águas pluviais, de transporte, detenção ou retenção para o amortecimento de vazões de cheias, tratamento e disposição final das águas pluviais drenadas nas áreas urbanas; Limpeza Urbana e Manejo dos Resíduos Sólidos: conjunto de atividades, infraestruturas e instalações operacionais de coleta, transporte, transbordo, tratamento e destino final do lixo doméstico e do lixo originário de varrição e limpeza de logradouros e vias públicas. Na elaboração do Plano Municipal Integrado de Saneamento Básico serão considerados alguns condicionantes e demais aspectos da Lei 11445. Dentre os principais enunciados desta lei que tem relação com a elaboração do Plano Municipal Integrado de Saneamento Básico que podemos destacar os seus objetivos.

Categorias

Objeto do Convênio Elaboração do Plano Municipal de Saneamento Básico

Capacidade Técnica e Gerencial

Arquivos Anexos - Capacidade Técnica e Gerencial

Nenhum registro foi encontrado.

OBTV

Opera por OBTV Não

Dados Bancários

Banco	CAIXA ECONOMICA FEDERAL		
Agência	2215-2	Conta	0060000926
Situação	Conta Regularizada	Data da Última Modificação	24/01/2012 00:00:00



Justificativa

A instituição bancária informou a regularização da conta do convênio e a mesma está pronta para ser movimentada.

Datas [Ver Historico Datas](#)

Data da Proposta	18/09/2010
Data Assinatura	30/12/2010
Convênio publicado no DOU em	18/01/2011
Data Inicio de Vigência	30/12/2010
Data Terminio de Vigência Atual	20/06/2019
Data Limite p/ Prestação de Contas	19/08/2019

Valores

R\$ 105.000,00	Valor Global
R\$ 100.000,00	Valor de Repasse
R\$ 5.000,00	Valor da Contrapartida
RS 5.000,00	Valor Contrapartida Financeira
RS 0,00	Valor Contrapartida Bens e Serviços
R\$ 0,00	Valor de Rendimentos de Aplicação



Anexos de comprovação da contrapartida

Nenhum registro foi encontrado.

Cronograma orçamentário do valor do repasse

Ano	Valor (R\$)
2010	R\$ 100.000,00

da qualidade de vida; quanto ao despertar da consciência de sua necessidade para o bem estar individual e coletivo, quanto à inclusão educacional e social, quanto à redução do tempo de exposição de crianças e adolescentes a situações de risco social - violência, trabalho infantil e fome - quanto à erradicação do trabalho infantil, quanto à diminuição dos índices de evasão e repetência escolar da criança e do adolescente e finalmente, quanto à geração de emprego e renda para a população beneficiada e por conseguinte o Município como um todo.

Categorias	
Objeto do Convênio	PAVIMENTAÇÃO EM VIAS PÚBLICAS DO MUNICÍPIO DE TOBIAS BARRETO
Capacidade Técnica e Gerencial	O Município de Tobias Barreto DECLARA para os devidos fins que possui em seu quadro funcional profissionais com capacidade técnica e gerencial para acompanhamento e fiscalização do objeto deste Convênio.

Arquivos Anexos - Capacidade Técnica e Gerencial

Nome Arquivo	Data Upload	
Atestado de Capacidade Técnica - Pav Ruas.pdf	18/08/2011	Baixar
Atestado de Capacidade Técnica.jpg	13/09/2011	Baixar

OBTV

Opera por OBTV Não



Dados Bancários

Banco	CAIXA ECONOMICA FEDERAL		
Agência	0739-0	Conta	0066470375
Situação	Conta Regularizada	Data da Última Modificação	14/04/2014 00:00:00
Descrição	A instituição bancária informou a regularização da conta do convênio e a mesma está pronta para ser movimentada.		

Datas

Data da Proposta	18/08/2011
Data Assinatura	29/11/2011
Convênio publicado no DOU em	02/12/2011
Data Início de Vigência	29/11/2011
Data Término de Vigência Atual	30/12/2014
Data Limite p/ Prestação de Contas	30/03/2015

Valores [Ver Histórico Valores](#)

R\$ 542.900,52 Valor Global
 R\$ 493.100,00 Valor de Repasse
 R\$ 49.800,52 Valor da Contrapartida
 R\$ 49.800,52 Valor Contrapartida Financeira
 R\$ 0,00 Valor Contrapartida Bens e Serviços
 R\$ 0,00 Valor de Rendimentos de Aplicação

Anexos de comprovação da contrapartida

Nenhum registro foi encontrado.

Cronograma orçamentário do valor do repasse

Ano	Valor (R\$)
2011	R\$ 493.100,00

Modalidade Contrato de Repasse Enviada para mandatária? Sim Situação no SIAFI Enviado para o SIAFI - 2012NS000667

Situação de Contratação Normal
 Situação Atual Aguardando Prestação de Contas
 Situação Empenhado sim Publicação Publicado
 Número do Convênio 756972/2011 Número da Proposta 044902/2011
 Número Interno do Órgão 44902/2011
 Número do Processo 044902/2011

Lista de Documentos Digitalizados

Nome Arquivo	Data Upload	
SPA_364455-85.pdf	18/03/2014	Baixar
Tobias 0364455-85_2011-SICONV 756972.pdf	23/02/2016	Baixar
Proponente	CNPJ 13.119.300/0001-36 - MUNICIPIO DE TOBIAS BARRETO Detalhar	

Executores

Nenhum registro foi encontrado.

Fundamento Legal Decreto 6170/07
 Órgão 53000 - MINISTERIO DO DESENVOLVIMENTO REGIONAL

Justificativa Pavimentação das Vias Públicas, RUAS MANOEL MOREIRA DOS SANTOS, VALDEMAR ALVES RIBEIRO, ANTÔNIO VALENTIM FERREIRA FILHO, RAIMUNDO JOSÉ SANTOS, EGÍDIO BISPO DOS SANTOS, ANTÔNIO BATISTA E MARIA ALVES DE JESUS E AS TRAVESSAS CARMELITA PETRONILIA DE MORAES, VALDICE ARAÚJO SANTOS, MARIA ANINHA DE JESUS, BELA VISTA, PEDRO ALVES DE JESUS E MARIA ALVES DE JESUS. O município de Tobias Barreto foi criado em 1835, tem 48.039 habitantes, dados do IBGE 2010, representando 2,42% da população do Estado de Sergipe, sendo 63,70% habitantes na zona urbana e 36,30% habitantes na zona rural. Com área de 1.032,8 km², representando 4,71% da área do estado, sua densidade demográfica é de 38,70 habitantes por km² e seu IDH é de 0,596, seu PIB per capita é de R\$ 3.155,00 e o PIB é de R\$ 147.289 mil, está localizada a 127Km da capital (Aracaju). O Município tem uma economia frágil, pois a crise que assolou o mundo teve reflexo sobre as indústrias do município (principais atividades econômicas), sendo assim, o Município tem focado a sua população à busca de meios alternativos de sobrevivência. O município recebe um imenso número de turistas diariamente para visitas aos principais pontos turísticos da cidade dos quais podemos citar o COMPLEXO FEIRA DA CORUJA, um dos maiores da Região Nordeste, a CASA DE TOBIAS, o MEMORIAL DE TOBIAS BARRETO, que são voltados ao ilustre filho da terra Tobias Barreto de Menezes, e a CASA DE CULTURA, centro artístico onde os turistas conhecem a história e a arte do Município, o que vem a acrescentar a economia da população do Município, necessitando assim, de investimento na infraestrutura e DESENVOLVIMENTO URBANO, garantindo com isso a melhoria da qualidade de vida da população. Como resultados deste projeto, as pessoas que residem e, sobretudo, as que trafegam pelas vias urbanas a serem pavimentadas, vias que ligam aos citados pontos, terão maior segurança, conforto e tranquilidade, haja visto a cidade receber o nome de um dos maiores Escritores e Poetas do Brasil, TOBIAS BARRETO DE MENEZES, cuja emancipação política comemorou-se seu primeiro centenário, bem como o fato do município ser reconhecido nacionalmente como a Capital dos Bordados, tendo o Complexo Feira da Coruja, principal centro comercial e turístico de referência. Este projeto, que propõe-se em pavimentar as RUAS MANOEL MOREIRA DOS SANTOS, VALDEMAR ALVES RIBEIRO, ANTÔNIO VALENTIM FERREIRA FILHO, RAIMUNDO JOSÉ SANTOS, EGÍDIO BISPO DOS SANTOS, ANTÔNIO BATISTA E MARIA ALVES DE JESUS, E AS TRAVESSAS CARMELITA PETRONILIA DE MORAES, VALDICE ARAÚJO SANTOS, MARIA ANINHA DE JESUS, BELA VISTA, PEDRO ALVES DE JESUS E MARIA ALVES DE JESUS, totalizando 11.493 metros quadrados de vias na sede do Município de Tobias Barreto, vislumbrando sanar a necessidade de adequação ao número de 1000 de famílias residentes nas referidas vias. Há necessidade da aprovação do presente projeto, pois a infraestrutura local, apesar de já ser possível acolher um bom número de visitantes, necessita ainda de investimentos que possam dar uma acomodação e opção de lazer e entretenimento melhores. Sabe-se que a falta de recursos do município impede a realização destas melhorias, e por isso torna-se necessário a viabilização deste projeto junto ao Governo Federal, no sentido de buscar recursos para uma região detentora em potencial de peça fundamental do desenvolvimento de sua comunidade. Com isso, espera-se que a promoção e a difusão

FL. Nº. 659
 Ass. 

o caso de Tobias Barreto. Temos que ver outras questões que devem ser levadas em conta, entre elas os seus efeitos ambientais e sociais.

Categorias	
Objeto do Convênio	Pavimentação das Ruas Francisco Benevides do Rosário e José Nascimento.
Capacidade Técnica e Gerencial	O Município de Tobias Barreto declara para os devidos fins que possui em seu quadro funcional servidores com capacidade técnica e gerencial para fiscalizar e coordenar a execução do objeto deste Convênio

Arquivos Anexos - Capacidade Técnica e Gerencial

Nome Arquivo	Data Upload	
Atestado de Capacidade Técnica - Pav Ruas II.pdf	16/09/2011	Baixar
Atestado de Capacidade Técnica - Pav Pov Barriga e Outros.pdf	25/05/2011	Baixar

OBTV

Opera por OBTV Não



Dados Bancários

Banco	CAIXA ECONOMICA FEDERAL		
Agência	0739-0	Conta	0066470383
Situação	Conta Regularizada	Data da Última Modificação	13/01/2012 00:00:00
Descrição	A instituição bancária informou a regularização da conta do convênio e a mesma está pronta para ser movimentada.		

Datas [Ver Historico Datas](#)

Data da Proposta	25/05/2011
Data Assinatura	29/11/2011
Convênio publicado no DOU em	02/12/2011
Data Início de Vigência	29/11/2011
Data Término de Vigência Atual	31/12/2020
Data Limite p/ Prestação de Contas	31/03/2021

Valores [Ver Historico Valores](#)

R\$ 408.548,02 Valor Global
R\$ 295.300,00 Valor de Repasse
R\$ 113.246,02 Valor da Contrapartida
R\$ 113.248,02 Valor Contrapartida Financeira
R\$ 0,00 Valor Contrapartida Bens e Serviços
R\$ 0,00 Valor de Rendimentos de Aplicação

Anexos de comprovação da contrapartida

Nenhum registro foi encontrado.

Cronograma orçamentário do valor do repasse

Ano	Valor (R\$)
2011	R\$ 295.300,00

Modalidade Contrato de Repasse Enviada para mandatária? Sim Situação no SIAFI Enviado para o SIAFI - 2012NS000430

Situação de Contratação Normal
 Atual Em execução
 Situação Empenhado sim Publicação Publicado
 Número do Convênio 758512/2011 Número da Proposta 020918/2011
 Número Interno do Órgão 20918/2011
 Número do Processo 020918/2011

Lista de Documentos Digitalizados

Nome Arquivo	Data Upload	
Tobias 0366422-36_2011-SICONV 758512.pdf	23/02/2015	Baixar
TA.pdf	13/07/2017	Baixar
Prorroga Ex-Ofício 0366422-36 Tobias Barreto.zip	07/07/2020	Baixar

Proponente CNPJ 13.119.300/0001-36 - MUNICIPIO DE TOBIAS BARRETO [Detalhar](#)

Executores

Nenhum registro foi encontrado.

Fundamento Legal Decreto 6170/07
 Órgão 53000 - MINISTERIO DO DESENVOLVIMENTO REGIONAL

Justificativa Pavimentação das Ruas Francisco Benevides do Rosário e José Nascimento, na Sede do Município. O município de Tobias Barreto, distante cerca de 130 km de Aracaju, capital do Estado. Tem uma população de 48.039 habitantes, segundo senso IBGE/2010, possui 1 (uma) vila (Samambaia), 31 (trinta e um) povoados e 46 (quarenta e seis) comunidades e lugarejos, e está situado no Território de Desenvolvimento Centro Sul do Estado de Sergipe, fazendo dividas com Itabanianinha, Tomar do Geru, Riachão do Dantas, Poço Verde e com municípios do Estado da Bahia. A cidade de Tobias Barreto, já teve por muito tempo a base da sua economia alicerçada na indústria de artesanato de linha (bordados) e de tecido, com a produção de bordados e ainda hoje dá continuidade à tradição, mantendo aquecido o mercado, dá suporte ainda a economia do município um Distrito Industrial, com a produção de bordados e confecções, contribuindo para o desenvolvimento econômico local. O município possui um IDH de 0,596, seu PIB per capita é de R\$ 3.544,41 e o PIB é de R\$ 170.270 mil. Com a economia frágil, o Município tem focado a sua população à busca de meios alternativos, tendo em vista que município recebe um imenso número de turistas diariamente para visitas à Sede da cidade dos quais podemos citar o COMPLEXO FEIRA DA CORUJA, um dos maiores da Região Nordeste, a CASA DE TOBIAS, o MEMORIAL DE TOBIAS BARRETO, que são voltados ao ilustre filho da terra Tobias Barreto de Menezes, e a CASA DE CULTURA, e ainda à Serra dos Macacos, Serra do Mirante da Paz, o Rio Jabiberi e sua Barragem, a Serra do Canine (o ponto mais alto do Município) para trilhas, o Centro de Bordadeiras do Povoado Jabiberi e a Associação de Artesanato da Vila de Samambaia, o Recanto da Serra e Olhos D'água no Povoado Jabiberi, o que vem a incrementar o Turismo na região e ajudar a economia da população do Município, necessitando assim, de investimento na infra estrutura, garantindo com isso a melhoria da qualidade de vida da população. Como resultados deste projeto o turismo será muito mais difundido, pois é notável o potencial turístico da região, e as pessoas que residem e/ou trafegam pelas vias urbanas a serem pavimentadas terão maior segurança, conforto e tranquilidade no acesso aos pontos turísticos acima referidos, haja visto a cidade receber o nome de um dos maiores escritores e poetas do Brasil, TOBIAS BARRETO, cuja emancipação política completou em 2009 seu primeiro centenário, bem como o fato do município ser reconhecido nacionalmente como a Capital dos Bordados, tendo o Complexo Feira da Coruja, principal centro de referência e comercial da região. Este projeto tem o objetivo de Pavimentar as Ruas Francisco Benevides do Rosário e José Nascimento, beneficiando diretamente a mais de 2000 moradores, equivalente a 570 famílias que residem nessas áreas. Para que se possa gerar desenvolvimento urbano o município, as áreas e ecossistemas naturais também precisam ser protegidos. Infelizmente as medidas políticas voltadas para essa atividade (construção de novas estradas no interior, restauração e conservação do patrimônio histórico, e pavimentação de estradas existentes) ainda são insuficientes. Este projeto irá viabilizar o melhor acesso dos turistas as áreas destas localidades e conseqüente o desenvolvimento da população tobiense. Mas além do benefício ao turismo, não podemos ficar só na análise apenas sob a ótica da geração de empregos, ou de uma nova possibilidade econômica, em que o município não consegue explorar todo o seu potencial, por conta da falta de infra estrutura como é



Modalidade **Contrato de Repasse** Enviada para mandataria? **Sim** Situação no SIAFI **Enviado para o SIAFI - 2013NS000261**

Situação de Contratação Atual **Normal**
 Situação **Aguardando Prestação de Contas**
 Empenhado **sim** Publicação **Publicado**
 Número do Convênio **770001/2012** Número da Proposta **013238/2012**
 Número Interno do Órgão **13238/2012**
 Número do Processo **013238/2012**

Lista de Documentos Digitalizados

Nome Arquivo	Data Upload	
Tobias Barreto 0386292-84_2012-SICONV 770001.pdf	18/02/2015	Baixar
Proponente CNPJ 13.119.300/0001-36 - MUNICIPIO DE TOBIAS BARRETO		Detalhar

Executores

Nenhum registro foi encontrado.

Fundamento Legal **Decreto 6170/07**
 Órgão **51000 - MINISTERIO DO ESPORTE**

Justificativa **CONSTRUÇÃO DE QUADRA POLIESPORTIVA NA SEDE DO MUNICÍPIO DE TOBIAS BARRETO. O município de Tobias Barreto foi criado em 1835, tem 48.039 habitantes, segundo dados do IBGE 2010, representando 2,42% da população do Estado de Sergipe, sendo 63,70% habitantes na zona urbana e 36,30% habitantes na zona rural. Com área de 1.021,304 km², representando 4,71% da área do estado, sua densidade demográfica é de 47,07 habitantes por km² e seu IDH é de 0,596, seu PIB per capita é de R\$ 4.657,97, está localizada a 127Km da capital (Aracaju). O processo de globalização trouxe para os espaços locais mudanças acentuadas em todos os aspectos sociais, culturais, ambientais e econômicos, e o município de Tobias Barreto não ficou livre dessas mudanças. Com a economia frágil, pois a crise que assolou o mundo teve reflexo no setor das indústrias do município (principais atividades econômicas), sendo assim, o Município tem focado a sua população a busca de meios alternativos de sobrevivência. Mediante os problemas vividos no município de Tobias Barreto no tocante à criança e ao adolescente, como também de casos identificados pelo Conselho Tutelar na área pertinente e pela inexistência de uma ação dessa natureza voltada para esta problemática social, faz-se necessário um trabalho com crianças e adolescentes em situação de risco social e pessoal, do município de Tobias Barreto, e que este proporcione o desenvolvimento das potencialidades dos mesmos. A utilização do esporte como objeto de transformação e auxílio na formação educacional e social das crianças e adolescentes, faz-se de fundamental importância, principalmente a ocupação do tempo ocioso (contra turno escolar), mantendo-os fora dos trabalhos de fundo de quintal que empregam a mão de obra infantil. A Organização das Nações Unidas - ONU, divulgou um documento intitulado Esporte para o Desenvolvimento e a Paz onde fica claro que, no mundo inteiro, há um movimento no sentido de valorizar mais o esporte para a melhoria da qualidade de vida no Planeta. Nós comungamos do mesmo ponto de vista. Entretanto, trazendo a questão para o nosso âmbito, para que o esporte se torne, efetivamente, um fator de melhoramento da qualidade de vida do povo do Município de Tobias Barreto/SE, é preciso que nós, gestores públicos, propúnhamos definições quanto ao papel do esporte na esfera municipal, incluindo em tal iniciativa a parceria do setor público como escolas, sociedade civil organizada, empresas, ONG's e etc., para que os benefícios para a sociedade sejam cada vez maiores e duradouros. Por tal razão, deferido o presente PLANO DE TRABALHO pelo Governo Federal, como almejamos, confiamos que o projeto será plenamente exitoso quanto à promoção e difusão do esporte; quanto ao acesso à prática esportiva de qualidade e ao despertar da consciência de sua necessidade para o bem estar individual e coletivo, quanto à contribuição para o melhoramento da qualidade de vida, quanto à inclusão educacional e social, quanto à redução do tempo de exposição de crianças e adolescentes a situações de risco social - violência, trabalho infantil e fome - quanto à erradicação do trabalho infantil, quanto à diminuição dos índices de evasão e repetência escolar da criança e do adolescente e finalmente, quanto à geração de emprego e renda. O projeto consiste na CONSTRUÇÃO DE QUADRA POLIESPORTIVA para setores críticos do Município de Tobias Barreto, espaço que será utilizado pela população local para a prática do desporto, já que o município não dispõem de espaços adequados. Com a construção da mesma, espera-se despertar na juventude local o interesse pela prática esportiva e desta forma dar início ao trabalho de incentivo do esporte como forma de inclusão social e**



econômica. O Repasse tem amparo na Emenda Parlamentar nº 2734.0007, de autoria do Deputado Federal Rogério Carvalho/PT-SE, no valor de R\$ 300.000,00.

Categorias	
Objeto do Convênio	CONSTRUÇÃO DE QUADRA POLIESPORTIVA NA SEDE DO MUNICÍPIO DE TOBIAS BARRETO.
Capacidade Técnica e Gerencial	Declaramos para os devidos fins que o Município de Tobias Barreto possui servidores com capacidade técnica e gerencial para realizar a gestão e execução do presente Convênio.

Arquivos Anexos - Capacidade Técnica e Gerencial

Nenhum registro foi encontrado.



OBTV

Opera por OBTV Não

Dados Bancários

Banco	CAIXA ECONOMICA FEDERAL		
Agência	0739-0	Conta	0066470430
Situação	Conta Regularizada	Data da Última Modificação	05/07/2012 00:00:00
Descrição	A instituição bancária informou a regularização da conta do convênio e a mesma está pronta para ser movimentada.		

Datas [Ver Historico Datas](#)

Data da Proposta	13/04/2012
Data Assinatura	28/12/2012
Convênio publicado no DOU em	14/01/2013
Data Início de Vigência	28/12/2012
Data Término de Vigência Atual	30/09/2020
Data Limite p/ Prestação de Contas	29/11/2020

Valores

R\$ 300.000,00	Valor Global
R\$ 292.500,00	Valor de Repasse
R\$ 7.500,00	Valor da Contrapartida
	R\$ 7.500,00 Valor Contrapartida Financeira
	R\$ 0,00 Valor Contrapartida Bens e Serviços
R\$ 0,00	Valor de Rendimentos de Aplicação

Anexos de comprovação da contrapartida

Nome	
Atestado de Contrapartida - Qd Sede.pdf	Baixar Contrapartida

Cronograma orçamentário do valor do repasse

Ano	Valor (R\$)
2012	R\$ 292.500,00

importância da execução do objeto esta Municipalidade disponibilizará o referido valor, bem como declara que as atenderá integralmente as exigências do programa. O Repasse tem amparo na Emenda Parlamentar nº 2908.0001, de autoria do Senador Eduardo Amorim / PSC-SE, no valor de R\$ 250.795,00.

Categorias	
Objeto do Convênio	PAVIMENTAÇÃO DE VIAS NA SEDE DO MUNICÍPIO.
Capacidade Técnica e Gerencial	Declaramos para os devidos fins que o Município de Tobias Barreto possui servidores com capacidade técnica para gerenciar, fiscalizar e gerir o presente Convênio.

Arquivos Anexos - Capacidade Técnica e Gerencial

Nenhum registro foi encontrado.



OBTV

Opera por OBTV Não

Dados Bancários

Banco	CAIXA ECONOMICA FEDERAL		
Agência	0739-0	Conta	0066470421
Situação	Conta Regularizada	Data da Última Modificação	05/07/2012 00:00:00
Descrição	A instituição bancária informou a regularização da conta do convênio e a mesma está pronta para ser movimentada.		

Datas [Ver Historico Datas](#)

Data da Proposta	23/05/2012
Data Assinatura	28/12/2012
Convênio publicado no DOU em	15/01/2013
Data Inicio de Vigência	28/12/2012
Data Término de Vigência Atual	29/12/2019
Data Limite p/ Prestação de Contas	27/02/2020

Valores

R\$ 274.600,00 Valor Global
R\$ 250.795,00 Valor de Repasse
R\$ 23.805,00 Valor da Contrapartida
R\$ 23.805,00 Valor Contrapartida Financeira
R\$ 0,00 Valor Contrapartida Bens e Serviços
R\$ 0,00 Valor de Rendimentos de Aplicação

Anexos de comprovação da contrapartida

Nenhum registro foi encontrado.

Cronograma orçamentário do valor do repasse

Ano	Valor (R\$)
2012	R\$ 250.795,00

Modalidade: Contrato de Repasse Enviada para mandatária? Sim Situação no SIAFI: Enviado para o SIAFI - 2013NS002850

Situação de Contratação Atual	Normal		
Situação de Inadimplência	Inadimplência Suspensa		
Situação	Aguardando Prestação de Contas		
	Empenhado	simPublicação	Publicado
Número do Convênio	770145/2012	Número de Proposta	023154/2012
Número Interno do Órgão	23154/2012		
Número do Processo	023154/2012		

Lista de Documentos Digitalizados

Nome Arquivo	Data Upload	
SPA Simplificado 0386139.16.2012 - Tobias Barreto.pdf	13/11/2013	Baixar
Tobias Barreto 0386139-16_2012-SICONS 770145.pdf	18/02/2015	Baixar
TA2.pdf	17/09/2020	Baixar
Proponente	CNPJ 13.119.300/0001-36 - MUNICÍPIO DE TOBIAS BARRETO Detalhar	

Executores

Nenhum registro foi encontrado.

Fundamento Legal	Decreto 6170/07
Órgão	53000 - MINISTERIO DO DESENVOLVIMENTO REGIONAL
Justificativa	

PAVIMENTAÇÃO DE RUAS NA SEDE DO MUNICÍPIO. O município de Tobias Barreto foi criado em 1835, tem 48.039 habitantes, segundo dados do IBGE 2010, representando 2,42% da população do Estado de Sergipe, sendo 63,70% habitantes na zona urbana e 36,30% habitantes na zona rural. Com área de 1.021,304 km², representando 4,71% da área do estado, sua densidade demográfica é de 47,07 habitantes por km² e seu IDH é de 0,596, seu PIB per capita é de R\$ 4.657,97. está localizada a 127Km da capital (Aracaju). O Município tem focado a sua população à busca de meios alternativos para melhoria da qualidade de vida, como incentivo ao empreendedorismo e outras ações, tendo em vista que o município vem tentando incrementar a economia da população do Município, necessitando assim, de investimento na infraestrutura, garantindo com isso a melhoria da qualidade de vida da população mais necessitada, principalmente das vias que são objeto deste Convênio. Como resultado deste projeto será possível mensurar a importância das ações implementadas, como saneamento básico, a falta deste que é um fatores mais agravantes na causa de doenças acometidas em crianças; será possível também dar melhor acesso às equipes de saúde e assistência social nessas localidades, o que ocasionará um melhor controle de suas necessidades e quais as ações serão realizadas para sanar essas situações. Podemos ainda afirmar que as pessoas que residem e/ou trafegam pelas vias urbanas a serem pavimentadas terão maior segurança, conforto e tranquilidade no acesso à suas residências e aos serviços prestados pelo Município à população. Este projeto, que propõe-se em pavimentar as RUAS JOSÉ GRINGO DO NASCIMENTO, JOSÉ OLIVEIRA SANTANA, COMPLEXO LAGOA DO CARVÃO, E COMPLEMENTO DAS RUAS JOÃO SANTOS DA SILVA, DANILO FERNANDO DE ALBUQUERQUE, totalizando 5.492 metros quadrados de vias na sede do Município de Tobias Barreto, vislumbrando sanar a necessidade de adequação ao número de 1400 de famílias residentes no conjunto das referidas vias. Sabe-se que a falta de recursos do município impede a realização destas melhorias, e por isso torna-se necessário a viabilização deste projeto junto ao Governo Federal, no sentido de buscar recursos para uma região detentora em potencial de peça fundamental do turismo conhecida como oferta turística. Com isso, espera-se que a promoção e a difusão da qualidade de vida: quanto ao despertar da consciência de sua necessidade para o bem estar individual e coletivo, quanto à inclusão educacional e social, quanto à redução do tempo de exposição de crianças e adolescentes a situações de risco social - violência, trabalho infantil e fome - quanto à erradicação do trabalho infantil, quanto à diminuição dos índices de evasão e repetência escolar da criança e do adolescente e finalmente, quanto à geração de emprego e renda para a população beneficiada e por conseguinte o Município como um todo. Mas, além do benefício à população, não podemos ficar só na análise sob a ótica da geração de empregos, ou de uma nova possibilidade econômica, por conta da falta de infraestrutura, como é o caso de Tobias Barreto, temos que ver outras questões que devem ser levadas em conta, entre elas os seus efeitos ambientais e principalmente sociais, pilares do desenvolvimento sustentável e da qualidade de vida tão procurada por todos nós. Justificamos, ainda, que a Contrapartida apresentada pelo Município fora solicitada à época pelo sistema, mesmo sendo dispensável, contudo pela

FL N.º 666
Ass. *[assinatura]*

Modalidade **Contrato de Repasse** Enviada para mandatária? **Sim** Situação no SIAFI **Enviado para o SIAFI - 2013NS002451**

Situação de Contratação Atual **Normal**
 Situação **Aguardando Prestação de Contas**
 Empenhado **sim** Publicação **Publicado**
 Número do Convênio **770238/2012** Número da Proposta **024873/2012**
 Número Interno do Órgão **24873/2012**
 Número do Processo **024873/2012**

Lista de Documentos Digitalizados

Nome Arquivo	Data Upload	
SPA Simplificado 0386078.81.2012 - Tobias Barreto.pdf	13/11/2013	Baixar
Tobias Barreto 0386078-81_2012-SICONV 770238.pdf	18/02/2015	Baixar
SPA Tobias Barreto 0386078-81 2012 770238.pdf	27/06/2014	Baixar
Proponente CNPJ 13.119.300/0001-36 - MUNICIPIO DE TOBIAS BARRETO		Detalhar

Executores

Nenhum registro foi encontrado.

Fundamento Legal **Decreto 6170/07**
 Órgão **53000 - MINISTERIO DO DESENVOLVIMENTO REGIONAL**

FL N° 667
 Ass. Q

PAVIMENTAÇÃO DA AVENIDA AIRTON SENNA DA SILVA. O município de Tobias Barreto foi criado em 1835, tem 48.039 habitantes, segundo dados do IBGE 2010, representando 2,42% da população do Estado de Sergipe, sendo 63,70% habitantes na zona urbana e 36,30% habitantes na zona rural. Com área de 1.021.304 km², representando 4,71% da área do estado, sua densidade demográfica é de 47,07 habitantes por km² e seu IDH é de 0,596, seu PIB per capita é de R\$ 4.657,97, está localizada a 127Km da capital (Aracaju). O Município vem tentando incrementar a economia da população do Município, buscando investimentos na infraestrutura, garantindo com isso a melhoria da qualidade de vida da população mais necessitada, principalmente da via que é objeto deste Convênio. Como resultado deste projeto será possível mensurar a importância das ações implementadas, como saneamento básico, a falta deste que é um fatores mais agravantes na causa de doenças acometidas em crianças; será possível também dar melhor acesso às equipes de saúde e assistência social nessas localidades, o que ocasionará um melhor controle de suas necessidades e quais as ações serão realizadas para sanar essas situações. Podemos ainda afirmar que as pessoas que residem e/ou trafegam pela via a ser pavimentada terão maior segurança, conforto e tranquilidade no acesso à suas residências e aos serviços prestados pelo Município à população. Este projeto, que propõe-se em pavimentar a AVENIDA AIRTON SENNA DA SILVA, vislumbrando sanar a necessidade de infraestrutura das localidades dos Bairros Santos Dumont, Macaé e Suti. Sabe-se que a falta de recursos do município impede a realização destas melhorias, e por isso torna-se necessário à viabilização ceste projeto junto ao Governo Federal, no sentido de buscar recursos para uma região detentora em potencial econômico. Com isso, espera-se que a promoção e a difusão da qualidade de vida; quanto ao despertar da consciência de sua necessidade para o bem estar individual e coletivo; quanto à inclusão educacional e social; quanto à redução do tempo de exposição de crianças e adolescentes a situações de risco social - violência, trabalho infantil e fome - quanto à erradicação do trabalho infantil; quanto à diminuição dos índices de evasão e repetência escolar da criança e do adolescente e finalmente, quanto à geração de emprego e renda para a população beneficiada e por conseguinte o Município como um todo. Mas, além do benefício à população, não podemos ficar só na análise sob a ótica da geração de empregos, ou de uma nova possibilidade econômica, por conta da falta de infraestrutura, como é o caso de Tobias Barreto, temos que ver outras questões que devem ser levadas em conta, entre elas os seus efeitos ambientais e principalmente sociais, pilares do desenvolvimento sustentável e da qualidade de vida tão procurada por todos nós. Justificamos, ainda, que a Contrapartida apresentada pelo Município fora solicitada à época pelo sistema, mesmo sendo dispensável, contudo, pela importância da execução do objeto esta Municipalidade disponibilizará o referido valor, bem como declara que atenderá integralmente as exigências do programa. O Repasse tem amparo na Emenda Parlamentar nº 2608.0024, de autoria do Deputado Federal Laércio Oliveira / PR-SE, no valor de R\$ 250.000,00.

Justificativa

Categorias **Objeto do Convênio** **PAVIMENTAÇÃO DA AVENIDA AIRTON SENNA DA SILVA**

Gerencial

Declaramos para os devidos fins que o Município de Tobias Barreto possui servidores com Capacidade Técnica e Gerencial para realizar a gestão do presente Convênio.


Arquivos Anexos - Capacidade Técnica e Gerencial

Nome Arquivo	Data Upload	
Atestado de Capacidade Técnica - Pav Ruas 12.pdf	26/05/2012	Baixar

OBTV

Opera por OBTV Não

FL N° 668

Ass. 

Dados Bancários

Banco	CAIXA ECONOMICA FEDERAL		
Agência	0739-0	Conta	0066470413
Situação	Conta Regularizada	Data da Última Modificação	05/07/2012 00:00:00
Descrição	A instituição bancária informou a regularização da conta do convênio e a mesma está pronta para ser movimentada.		

Datas [Ver Historico Datas](#)

Data da Proposta	26/05/2012
Data Assinatura	28/12/2012
Convênio publicado no DOU em	15/01/2013
Data Inicio de Vigência	28/12/2012
Data Término de Vigência Atual	29/06/2019
Data Limite p/ Prestação de Contas	28/08/2019

Valores [Ver Historico Valores](#)

R\$ 276.073,64 Valor Global
R\$ 245.850,00 Valor de Repasse
R\$ 30.223,64 Valor da Contrapartida
R\$ 30.223,64 Valor Contrapartida Financeira
R\$ 0,00 Valor Contrapartida Bens e Serviços
R\$ 0,00 Valor de Rendimentos de Aplicação

Anexos de comprovação da contrapartida

Nome	
Atestado de Contrapartida - Pav Via Sede.pdf	Baixar Contrapartida

Cronograma orçamentário do valor do repasse

Ano	Valor (R\$)
2012	R\$ 245.850,00

centenário, bem como o fato do município ser reconhecido nacionalmente como a Capital dos Bordados. Além do benefício ao turismo, temos que ver outras questões que devem ser levadas em conta, entre elas os seus efeitos ambientais e sociais que serão gerados através de maior conscientização dos turistas, pilares do desenvolvimento sustentável. A presente proposta além de proporcionar maior atração, segurança e confiabilidade no turista também propiciará consequências ecológicas e sociais a partir da conscientização dos mesmos em manter um ambiente auto sustentável. Esta proposta tem amparo na Emenda Parlamentar nº 2732.00/10, de autoria do Deputado Federal André Moura - PSC/SE, no valor de R\$ 450.000,00.

Categorias	
Objeto do Convênio	URBANIZAÇÃO DAS PRAÇAS DOS POVOADOS BARRIGA E ROMA.
Capacidade Técnica e Gerencial	Declaramos para os devidos fins que o Município de Tobias Barreto possui servidores com capacidade técnica e gerencial para a gestão e execução do presente Convênio.

Arquivos Anexos - Capacidade Técnica e Gerencial

Nome Arquivo	Data Upload	
Alestando de Adimplência I.pdf	12/04/2012	Baixar

OBTV

Opera por OBTV Não



Dados Bancários

Banco	CAIXA ECONOMICA FEDERAL		
Agência	0739-0	Conta	0066470448
Situação	Conta Regularizada	Data da Última Modificação	05/07/2012 00:00:00
Descrição	A instituição bancária informou a regularização da conta do convênio e a mesma está pronta para ser movimentada.		

Datas [Ver Historico Datas](#)

Data da Proposta	12/04/2012
Data Assinatura	28/12/2012
Convênio publicado no DOU em	09/01/2013
Data Inicio de Vigência	28/12/2012
Data Término de Vigência Atual	31/12/2020
Data Limite p/ Prestação de Contas	01/03/2021

Valores

R\$ 450.000,00 Valor Global
R\$ 438.750,00 Valor de Repasse
R\$ 11.250,00 Valor da Contrapartida
R\$ 11.250,00 Valor Contrapartida Financeira
R\$ 0,00 Valor Contrapartida Bens e Serviços
R\$ 0,00 Valor de Rendimentos de Aplicação

Anexos de comprovação da contrapartida

Nome	
Alestando de Contrapartida - Pça Pov Barriga e Roma.pdf	Baixar Contrapartida

Cronograma orçamentário do valor do repasse

Ano	Valor (R\$)
2012	R\$ 438.750,00

Modalidade **Contrato de Repasse** Enviada para mandatária? **Sim** Situação no SIAFI **Enviado para o SIAFI - 2013NS000684**

Situação de Contratação **Normal**
 Situação **Em execução**
 Número do Convênio **770405/2012** Número da Proposta **012898/2012**
 Número Interno do Órgão **12898/2012**
 Número do Processo **012898/2012**

Lista de Documentos Digitalizados

Nome Arquivo	Data Upload	
Tobias barreto 0386785-42_2012-SICONV 770405.pdf	16/02/2015	Baixar
TA.pdf	13/07/2017	Baixar
Proponente CNPJ 13.119.300/0001-36 - MUNICIPIO DE TOBIAS BARRETO		Detalhar

Executores

Nenhum registro foi encontrado.

Fundamento Legal **Decreto 6170/07**
 Órgão **54000 - MINISTERIO DO TURISMO**

Justificativa **URBANIZAÇÃO DAS PRAÇAS DOS POVOADOS BARRIGA E ROMA. O município de Tobias Barreto foi criado em 1835, tem 48.059 habitantes, segundo dados do IBGE 2010, representando 2,42% da população do Estado de Sergipe, sendo 63,70% habitantes na zona urbana e 36,30% habitantes na zona rural. Com área de 1.021,304 km², representando 4,71% da área do estado, sua densidade demográfica é de 47,07 habitantes por km² e seu IDH é de 0,596, seu PIB per capita é de R\$ 4.657,97, está localizada a 127Km da capital (Aracaju). O Município tem como vizinhos os municípios de Itabaianinha, Tomar do Geru, Poço Verde, Simão Dias e Riachão do Dantas, todos no Estado de Sergipe, e ainda com os municípios do Norte da Bahia, sendo divisa com esse. É importante frisar que por se tratar de um grande centro comercial da região, a cidade recebe turistas de várias partes do país, onde destacamos o Estado da Bahia, que diariamente dezenas de caravanas vêm visitar o Complexo da Feira da Coruja, Memorial de Tobias Barreto de Menezes (o qual contém imenso acervo do escritor), a Casa de Tobias (local onde o escritor nasceu e morou). O Povoado Roma está distante aproximadamente 7Km da sede e é uma das portas de entrada do Município, está no limite territorial do município e é através dele que os turistas dos Municípios da Região Litorânea do Estado e do Leste do Estado da Bahia e outras regiões chegam a Tobias Barreto. Tem uma característica à parte, por ter o mesmo nome que a capital Italiana, gera curiosidade aos turistas que fazem questão realizar visitas à Igreja dessa comunidade, que todos os anos celebra a festividade de seu padroeiro, e ainda com o atrativo de ações como "Cinema na Rocha", um diferencial para atrair cada vez mais turistas. E possui área para exploração de outros potenciais turísticos da região. O Povoado Barriga serve de ponto de apoio para os turistas que visitam a Serra do Campestre do Abreu, considerado o lugar mais frio do município, o local que se pretende urbanizar serve de área destinada a colocação de barracas de camping, outro atrativo do Povoado são as Festas de Reis e a Festa do Padroeiro que lotam a Igreja com sua arquitetura simples de estilo contemporâneo. Este projeto tem por objetivo Urbanizar as Praças dos Povoados Barriga e Roma, com a colocação de postes de iluminação, pavimentação em toda a extensão da mesma, implantação de bancos para os turistas se acobodarem e área de playground, servindo inclusive de infraestrutura para os mesmos que se utilizam desses povoados, sendo esses povoados de grande importância para o turismo local, tendo em vista que o município recebe um imenso número de turistas, o que vem a incrementar o Turismo na região e ajudar a na mobilidade urbanos dos mesmos nos povoados do Município objeto desta proposta, necessitando assim, de investimento na infraestrutura, garantindo com isso a melhoria da qualidade de vida dos turísticos. Vale ressaltar que as praças a serem urbanizadas já são cercadas por vias pavimentadas, sendo que a urbanização será de grande importância para a melhor exploração do potencial turístico das comunidades supracitadas. Como resultados deste projeto o turismo será muito mais difundido, pois é notável o potencial turístico da região, e os turistas que trafegam e/ou se utilizam das praças a serem urbanizadas terão maior segurança, conforto e tranquilidade no acesso aos pontos turísticos da região, proporcionando maior comodidade aos mesmos. Outrossim, salientamos que o município recebe o nome de um dos maiores escritores e poetas do Brasil, TOBIAS BARRETO DE MENEZES, cuja emancipação política completou em 2009 seu primeiro**

FL. Nº. 669
 Ass. P



Enviado para o SIAFI - 2013NS000296

Modalidade Contrato de Repasse Enviada para mandatária? Sim Situação no SIAFI

Situação de Contratação Atual	Normal		
Situação	Aguardando Prestação de Contas		
	Empenhado	Sim Publicação	Publicado
Número do Convênio	776256/2012		037289/2012
Número Interno do Órgão	37289/2012		
Número do Processo	037289/2012		

Lista de Documentos Digitalizados

Nome Arquivo	Data Upload	
Tobias Barreto 0400560-43_2012-SICONV 776256.pdf	18/02/2015	Baixar
PropONENTE	CNPJ 13.119.300/0001-36 - MUNICIPIO DE TOBIAS BARRETO	
		Detalhar

Executores

Nenhum registro foi encontrado.

Fundamento Legal	Decreto 6170/07
Órgão	55000 - MINISTERIO DA CIDADANIA
Justificativa	As informações gerais do projeto encontram-se no formulário PROPOSTA CONTRATO DE REPASSE-REFERENCIA MÉRITO SOCIAL, ANEXADO NA ABA TERMO DE REFERÊNCIA.

Categorias

Objeto do Convênio	CONSTRUÇÃO DE CENTRO DE REFERÊNCIA DE ASSISTÊNCIA SOCIAL - CRAS EM CONFORMIDADE COM O QUE ESTABELECE O, INCISO ARTGO 19 INCISO V, DA PORTARIA INTERMINISTERIAL MP/MF/CGU 507/2011, A prefeitura mnicipal de Tobias Barreto/SE, por intermédio d seu gestor municipal, DECLARA que dispoe de estrutura física e de pessoal, com capacidade administrativa, técnica e gerencial para a execução do objeto da proposta 037289/2012(construção do Centro de Referência de Assistência Social CRAS), assumindo inteira responsabilidade pelo cumprimento de todas as fases exigidas legalmente, inclusive às que se refere à licitação, acompanhamento da execução e prestação de contas.
Capacidade Técnica e Gerencial	

Arquivos Anexos - Capacidade Técnica e Gerencial

Nome Arquivo	Data Upload	
Atestado de Capacidade Técnica - Const CRAS pdf	17/08/2012	Baixar

OBTV

Opera por OBTV Não

Dados Bancários

Banco	CAIXA ECONOMICA FEDERAL		
Agência	0739-0	Conta	0066470456
Situação	Conta Regularizada	Data da Última Modificação	26/06/2014 00:00:00
Descrição	A instituição bancária informou a regularização da conta do convenio e a mesma está pronta para ser movimentada.		

Datas [Ver Historico Datas](#)

Data da Proposta	14/08/2012
Data Assinatura	28/12/2012
Convênio publicado no DOU em	16/01/2013
Data Início de Vigência	29/12/2012
Data Término de Vigência Atual	30/12/2016
Data Limite p/ Prestação de Contas	28/02/2017

Valores

R\$ 275.510,20 Valor Global
 R\$ 270.000,00 Valor de Repasse
 R\$ 5.510,20 Valor da Contrapartida
 R\$ 5.510,20 Valor Contrapartida Financeira
 R\$ 0,00 Valor Contrapartida Bens e Serviços
 R\$ 0,00 Valor de Rendimentos de Aplicação

Anexos de comprovação da contrapartida

Nome

Atestado de Contrapartida - Const CRAS.pdf

[Baixar Contrapartida](#)

Cronograma orçamentário do valor do repasse

Ano	Valor (R\$)
2012	R\$ 270.000,00



Modalidade **Contrato de Repasse** Enviada para mandatária? **Sim** Situação no SIAFI **Enviado para o SIAFI - 2010NS001079**

Situação de Contratação Atual	Normal		
Situação	Em execução		
	Empenhado	simPublicação	Publicado
Número do Convênio	705284/2009		Número da Proposta 044586/2009
Número Interno do Órgão	44586/2009		
Número do Processo	44586/2009		

Lista de Documentos Digitalizados

Nome Arquivo	Data Upload	
Tobias 0296878-53_2009-SICONV 705284.pdf	13/10/2014	Baixar
TA.pdf	13/07/2017	Baixar
Prorroga Ex-Ofício 0296878-53 Tobias Barreto.zip	07/07/2020	Baixar
Proponente	CNPJ 13.119.300/0001-36 - MUNICIPIO DE TOBIAS BARRETO Detalhar	

Executores

Nenhum registro foi encontrado.

Fundamento Legal	Decreto 6170
Órgão	51000 - MINISTERIO DO ESPORTE

Justificativa

Mediante os problemas vividos no município de Tobias Barreto no tocante à criança e ao adolescente, como também de casos identificados pelo Conselho Tutelar na área pertinente e pela inexistência de uma ação dessa natureza voltada para esta problemática social, faz-se necessário um trabalho com crianças e adolescentes em situação de risco social e pessoal, do município de Tobias Barreto, e que este proporcione o desenvolvimento das potencialidades dos mesmos. O município de Tobias Barreto, distante cerca de 110 km de Aracaju, capital do Estado. Tem uma população de 48.773 habitantes, segundo senso IBGE/2008. A cidade de Tobias Barreto, já teve por muito tempo a base da sua economia alicerçada na indústria de artesanato de linha (bordados) e de tecido, com a produção de bordados e ainda hoje dá continuidade à tradição, mantendo aquecido o mercado. Além disso, há também os trabalhos em couro e cerâmica. Dá suporte ainda à economia do município um Distrito Industrial, com a produção de bordados e confecções, contribuído para o desenvolvimento econômico local. O município possui um IDH de 0,596, seu PIB per capita é de R\$ 3.155,00 e o PIB é de R\$ 147.289 mil. O processo de globalização trouxe para os espaços locais mudanças acentuadas em todos os aspectos sociais, culturais, ambientais e econômicos, e o município de Tobias Barreto não ficou livre dessas mudanças. Com a economia frágil, pois a crise a assola o mundo tem refletido no setor das indústrias de cerâmica, couro e têxtil do município (principais atividades econômicas), tem focado a sua população a busca de meios alternativos de sobrevivência. A utilização do esporte como objeto de transformação e auxílio na formação educacional e social destas crianças e adolescentes, faz-se de fundamental importância, principalmente a ocupação do tempo ocioso (contra turno escolar), mantendo-os fora das cerâmicas de fundo de quintal que empregam a mão de obra infantil. Recentemente, a Organização das Nações Unidas – ONU - divulgou um documento intitulado "Esporte para o Desenvolvimento e a Paz" onde fica claro que, no mundo inteiro, há um movimento no sentido de valorizar mais o esporte para a melhoria da qualidade de vida no Planeta. Nós comungamos do mesmo ponto de vista. Entretanto, trazendo a questão para o nosso âmbito, para que o esporte se torne, efetivamente, um fator de melhoramento da qualidade de vida do povo do Município de Tobias Barreto-SE, é preciso que nós, gestores públicos, propúnhamos definições quanto ao papel do esporte na esfera municipal, incluindo em tal iniciativa a parceria do setor público como escolas, sociedade civil organizada, empresas, ONG's e etc., para que os benefícios para a sociedade sejam cada vez maiores e duradouros. Por tal razão, deferido o presente PLANO DE TRABALHO pelo Governo Federal, como almejamos, confiamos que o programa "PRAÇA DA JUVENTUDE" será plenamente exitoso quanto à promoção e difusão do esporte; quanto ao acesso à prática esportiva de qualidade e ao despertar da consciência de sua necessidade para o bem estar individual e coletivo, quanto à contribuição para o melhoramento da qualidade de vida, quanto à inclusão educacional e social, quanto à redução do tempo de exposição de crianças e adolescentes a situações de risco social - violência, trabalho infantil e fome – quanto à erradicação do trabalho infantil, quanto à diminuição dos índices de evasão e repetência escolar da criança e do adolescente e finalmente, quanto à geração de emprego e renda. O projeto consiste na "CONTRUÇÃO DA PRAÇA DA JUVENTUDE", espaço que será



utilizado pela população local para a prática do desporto, já que o município não dispõe de espaços adequados. Com a construção do mesmo, espera-se despertar na juventude local o interesse pela prática esportiva e desta forma dar início ao trabalho de incentivo do esporte como forma de inclusão social e econômica.

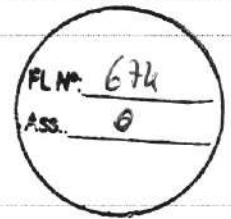
Categorias

Objeto do Convênio Construção da Praça da Juventude

Capacidade Técnica e Gerencial

Arquivos Anexos - Capacidade Técnica e Gerencial

Nenhum registro foi encontrado.



OBTV

Opera por OBTV Não

Dados Bancários

Banco	CAIXA ECONOMICA FEDERAL		
Agência	0739-0	Conta	0066470260
Situação	Conta Regularizada	Data da Última Modificação	11/01/2012 00:00:00
Descrição	A instituição bancária informou a regularização da conta do convênio e a mesma está pronta para ser movimentada.		

Datas [Ver Historico Datas](#)

Data da Proposta	30/06/2009
Data Assinatura	19/11/2009
Convênio publicado no DOU em	16/12/2009
Data Inicio de Vigência	19/11/2009
Data Término de Vigência Atual	31/12/2020
Data Limite p/ Prestação de Contas	31/12/2020

Valores [Ver Historico Valores](#)

R\$ 1.997.103,19 Valor Global
R\$ 1.560.000,00 Valor de Repasse
R\$ 437.103,19 Valor da Contrapartida
R\$ 437.103,19 Valor Contrapartida Financeira
R\$ 0,00 Valor Contrapartida Bens e Serviços
R\$ 0,00 Valor de Rendimentos de Aplicação

Anexos de comprovação da contrapartida

Nenhum registro foi encontrado.

Cronograma orçamentário do valor do repasse

Ano	Valor (R\$)
2009	R\$ 1.560.000,00

Modalidade **Contrato de Repasse** Enviada para mandatária? **Sim** Situação no SIAFI **Enviado para o SIAFI - 2011NS000024**

Situação de Contratação Atual **Normal**
 Situação **Em execução**
 Empenhado **sim** Publicação **Publicado**
 Número do Convênio **713422/2009** Número da Proposta **013640/2009**
 Número Interno do Órgão **13640/2009**
 Número do Processo **013640/2009**

Lista de Documentos Digitalizados

Nome Arquivo	Data Upload	
Tobias_0303555-19_2009-SICONV_713422.pdf	13/10/2014	Baixar
TA.pdf	13/07/2017	Baixar
Prorroga_Ex_Oficio_0303555-19_Tobias_Barreto.zip	07/07/2020	Baixar
Proponente CNPJ 13.119.300/0001-35 - MUNICIPIO DE TOBIAS BARRETO		Detalhar

Executores

Nenhum registro foi encontrado.

Fundamento Legal **Decreto 6170/07**
 Órgão **54000 - MINISTERIO DO TURISMO**

O município de Tobias Barreto foi criado em 1835, tem 47.265 habitantes, representando 2,42% da população do estado, sendo 30.108 habitantes na zona urbana (63,70%) e 17.157 habitantes na zona rural (36,30%). Com área de 1.032,8 km², representando 4,71% da área do estado, sua densidade demográfica é de 38,70 habitantes por km² e seu IDH é de 0,596. Esta localizado a uma distância de 127 Km da capital sergipana (Araçaju) sua principal fonte de renda é o turismo e o artesanato. O município recebe um imenso número de turistas diariamente, o que vem a acrescentar a economia local, necessitando assim, de investimento na infra estrutura, visando melhorar a qualidade de vida da população e dos turistas, através da pavimentação de áreas urbanas que hoje estão em situação de risco, dificultando o acesso das pessoas. Como resultados deste projeto, as pessoas que residem e/ou trafegam pelas vias urbanas a serem pavimentadas terão maior segurança, conforto e tranquilidade no acesso à três importantes centros turísticos do município: MEMORIAL DE TOBIAS BARRETO, CASA DE TOBIAS e COMPLEXO FEIRA DA CORUJA, haja visto a cidade receber o nome de um dos maiores escritores e poetas do Brasil, TOBIAS BARRETO, cuja emancipação política comemora neste ano seu primeiro centenário, bem como o fato do município ser reconhecido nacionalmente como a Capital dos Bordados, tendo o Complexo Feira da Coruja, principal centro comercial e turístico de referência. Este projeto, que se propõe-se em pavimentar 20000 metros quadrados de vias urbanas no município de Tobias Barreto, sendo que em algumas ruas a pavimentação será integral e em outras parcial, haja visto a necessidade de se adequar ao conjunto de famílias residentes nas mesmas. O mesmo tem o respaldo de Emenda Parlamentar nº 13170018, de autoria do Deputado Federal Jackson Barreto de Lima.

Categorias
Objeto do Convênio Pavimentação das vias urbanas AGENOR DE LEMOS MATOS, MARIA PUREZA ALVES DOS SANTOS E JOSE RAMOS DE ALMEIDA e parte das RUAS JOSE RODRIGUES SOBRINHO, THIAGO DE GOES, JOSE EDVANIO SOARES, JOSE ANTONIO DIAS, MARIA MAURA SOUZA SANTOS, VICENTINA MARIA ZENAIDE, no Município de Tobias Barreto/SE.
Capacidade Técnica e Gerencial O município conta com um corpo técnico na sec de obras de engenheiros, Arquitetos e técnicos o que torna o município capaz de acompanhar e gerenciar os projetos de engenharia e obras.

Arquivos Anexos - Capacidade Técnica e Gerencial

Nenhum registro foi encontrado.

OBTV

Opera por OBTV **Não**

Dados Bancários


Banco **CAIXA ECONOMICA FEDERAL**
 Agência **0739-0** Conta **0063035554**
 Situação **Conta Regularizada** Data da Última Modificação **10/01/2011 00:00:00**

FL Nº. 676
 Ass. AF

Descrição A instituição bancária informou a regularização da conta do convênio e a mesma está pronta para ser movimentada.

Datas Ver Historico Datas

Data da Proposta 20/04/2009
Data Assinatura 23/12/2009
Convênio publicado no DOU em 06/01/2010
Data Inicio de Vigência 23/12/2009
Data Término de Vigência Atual 31/12/2020
Data Limite p/ Prestação de Contas 31/12/2020



Valores

R\$ 800.000,00 Valor Global
R\$ 780.000,00 Valor de Repasse
R\$ 20.000,00 Valor da Contrapartida
R\$ 20.000,00 Valor Contrapartida Financeira
R\$ 0,00 Valor Contrapartida Bens e Serviços
R\$ 0,00 Valor de Rendimentos de Aplicação

Anexos de comprovação da contrapartida

Nenhum registro foi encontrado.

Cronograma orçamentário do valor do repasse

Ano	Valor (R\$)
2009	R\$ 780.000,00

facilitarão o acesso à SERRA DO CANINE, ponto mais alto do município, e a BARRAGEM DO JABIBERI; PEDRA DE AMOLAR, SÍTIO, CURTUME e PILÕES facilitarão o acesso ao Centro de Produção de Bordados Artesanais da Vila de Samambaia e respectiva barragem, bem como a Serra do Boqueirão, Mirante da Paz e Piscinas Naturais Rainhada dos Anjos; BOADEIRA facilitará o acesso a SERRA DA BOIADEIRA; JACARÉ facilitará acesso ao RECANTO DA SERRA DO JACARÉ; RIACHO FUNDO facilitará o acesso à SERRA DOS CAVALOS, segundo ponto mais alto do municípios, onde também ficam as torres de rádio e televisão. Mas, além do benefício ao turismo não podemos ficar só na análise apenas sob a ótica da geração de empregos, ou de uma nova possibilidade econômica, em que o município não consegue explorar todo o seu potencial, por conta da falta de infra estrutura como é o caso de Tobias Barreto. Temos que ver outras questões que devem ser levadas em conta, entre elas os seus efeitos ambientais e sociais.

Categorias

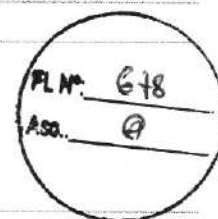
Objeto do Convênio

PAVIMENTAÇÃO DE VIAS PÚBLICAS NOS POVOADOS SAQUINHO, PAU DE COLHER, BORDA DA MATA, PEDRA DE AMOLAR, BOIADEIRA, SÍTIO, ÁGUA BOA, PILÕES, TABUA, CURTUME, CAMPO PEQUENO, RIACHO FUNDO e JACARÉ, TODOS NO MUNICÍPIO DE TOBIAS BARRETO.

Capacidade Técnica e Gerencial

Arquivos Anexos - Capacidade Técnica e Gerencial

Nenhum registro foi encontrado.



OBTV

Opera por OBTV Não

Dados Bancários

Banco	CAIXA ECONOMICA FEDERAL		
Agência	0739-0	Conta	0066470324
Situação	Conta Regularizada	Data de Última Modificação	27/11/2019 00:00:00
Descrição	A instituição bancária informou a regularização da conta do convênio e a mesma está pronta para ser movimentada.		

Datas [Ver Historico Datas](#)

Data da Proposta	31/03/2010
Data Assinatura	15/12/2010
Convênio publicado no DOU em	17/06/2010
Data Início de Vigência	15/12/2010
Data Término de Vigência Atual	31/12/2020
Data Limite p/ Prestação de Contas	30/01/2021

Valores [Ver Historico Valores](#)

R\$ 825.358,55 Valor Global
 R\$ 731.250,00 Valor de Repasse
 R\$ 94.108,55 Valor da Contrapartida
 R\$ 94.108,55 Valor Contrapartida Financeira
 R\$ 0,00 Valor Contrapartida Bens e Serviços
 R\$ 0,00 Valor de Rendimentos de Aplicação

Anexos de comprovação da contrapartida

Nenhum registro foi encontrado.

Cronograma orçamentário do valor do repasse

Ano	Valor (R\$)
2010	R\$ 731.250,00

Modalidade **Contrato de Repasse** Enviada para mandatária? **Sim** Situação no SIAFI **Enviado para o SIAFI - 2011NS006093**

Situação de Contratação Atual **Normal**
 Situação **Em execução**
 Empenhado **Sim** Publicação **Publicado**
 Número do Convênio **738720/2010** Número da Proposta **030535/2010**
 Número Interno do Órgão **30535/2010**
 Número do Processo **030535/2010**

Lista de Documentos Digitalizados

Nome Arquivo	Data Upload	
Tobias Barreto 0329614-77_2010-SICONV 738720.pdf	25/02/2015	Baixar
TA.pdf	13/07/2017	Baixar
Prorroga Ex-Oficio 0329614-77 Tobias Barreto.zip	07/07/2020	Baixar
Proponente CNPJ 13.119.300/0001-36 - MUNICIPIO DE TOBIAS BARRETO		Detalhar

Executores

Nenhum registro foi encontrado.

Fundamento Legal **Decreto 6170/07**
 Órgão **54000 - MINISTERIO DO TURISMO**

Justificativa O município de Tobias Barreto foi criado em 1835, tem 49.261 habitantes, dados do IBGE 2009, representando 2,42% da população do Estado de Sergipe, sendo 63,70% habitantes na zona urbana e 36,30% habitantes na zona rural. Com área de 1.032,8 km², representando 4,71% da área do estado, sua densidade demográfica é de 38,70 habitantes por km² e seu IDH é de 0,596, seu PIB per capita é de R\$ 3.155,00 e o PIB é de R\$ 147.289 mil, está localizada a 127Km da capital (Aracaju). O processo de globalização trouxe para os espaços locais mudanças acentuadas em todos os aspectos sociais, culturais, turísticos, ambientais e econômicos, e o município de Tobias Barreto não ficou livre dessas mudanças. Com a economia frágil, pois a crise que assolou o mundo teve reflexo no setor das indústrias do município (principais atividades econômicas), sendo assim, o Município tem focado a sua população à busca de meios alternativos de sobrevivência. O município recebe um imenso número de turistas diariamente para visitas à áreas ambientalmente saudáveis e atrativas, a exemplo da Serra dos Macacos, Serra do Mirante da Paz, o Rio Jabiberi e sua Barragem, a Serra do Canine para trilhas, o Centro de Bordadeiras do Povoado Jabiberi e a Associação de Artesanato da Vila de Samambaia, o Recanto da Serra do Jacaré e Oihos D'água no Povoado Jabiberi, o que vem a acrescentar a economia da população dos povoados do Município, necessitando assim, de investimento na infra estrutura, garantindo com isso a melhoria da qualidade de vida da população daquelas localidades. Como resultados deste projeto, as pessoas que residem e ou trafegam, inclusive os turistas, pelas vias urbanas a serem pavimentadas terão maior segurança, conforto e tranquilidade no acesso aos pontos turísticos acima referidos, haja visto o município também receber o nome de um dos maiores escritores e poetas do Brasil, TOBIAS BARRETO, cuja emancipação política comemora neste ano seu primeiro centenário, bem como o fato de ser reconhecido nacionalmente como a Capital dos Bordados, tendo o Complexo Feira da Coruja, principal centro comercial e turístico de referência, situada na sede. Este projeto, que propõe-se em pavimentar vias urbanas dos Povoados SAQUINHO, PAU DE COLHER, BORDA DA MATA, PEDRA DE AMOLAR, BOIADEIRA, SÍTIO, ÁGUA BOA, PILÕES, TABUA, CURTUME, CAMPO PEQUENO, RIACHO FUNDO e JACARÉ, totalizando 17.000 metros quadrados de vias urbanas do Município de Tobias Barreto, sendo que em algumas ruas a pavimentação será integral e em outras parcial, haja visto a necessidade de se adequar ao conjunto de famílias residentes nas mesmas. O mesmo tem o respaldo de Emenda Parlamentar nº 2246.0004 de autoria do Senador Antônio Carlos Valadares, Função Programática 23.695.1166.10V0.0028. Hoje há possibilidades de exploração do turismo de eventos, desportivo e de aventura, ou do ecológico ou ecoturismo. Para que este último possa gerar renda ao município, as áreas e ecossistemas naturais precisam ser protegidos. Infelizmente as medidas políticas voltadas para essa atividade (construção de novas estradas no interior, restauração e conservação do patrimônio histórico, e pavimentação de vias urbanas) ainda são insuficientes. Daí a necessidade da aprovação do projeto de PAVIMENTAÇÃO DE VIAS PÚBLICAS NOS POVOADOS para facilitar o acesso de visitantes às ÁREAS E CENTROS DE REFERÊNCIA TURÍSTICA, a exemplo dos povoados SAQUINHO, PAU DE COLHER, BORDA DA MATA, ÁGUA BOA, TABUA e CAMPO PEQUENO que



Modalidade Contrato de Repasse. Enviada para mandatária? Sim Situação no SIAFI Enviado para o SIAFI - 2014NS005086

Situação de Contratação Atual	Normal		
Situação	Em execução		
	Empenhado	sim	Publicação Publicado
Número do Convênio	805304/2014		Número da Proposta 021603/2014
Número Interno do Órgão	21603/2014		
Número do Processo	0216032014		

Lista de Documentos Digitalizados

Nome Arquivo	Data Upload	
CONTRATO TOBIAS BARRETO 1015890-93 2014 SICONV 805304.pdf	16/09/2014	Baixar
TOBIAS BARRETO 1015890-93 2014 SICONV 805304.pdf	20/01/2015	Baixar
Proponente	CNPJ 13.119.300/0001-36 - MUNICIPIO DE TOBIAS BARRETO Detalhar	

Executores

Nenhum registro foi encontrado.

Fundamento Legal	Decreto 6170/07
Órgão	54000 - MINISTERIO DO TURISMO
Justificativa	REVITALIZAÇÃO DO PARQUE MUNICIPAL LAGOA DA PORTA. O município de Tobias Barreto foi criado em 1835, tem 50.557 habitantes, estimativa do IBGE 2013, representando 2,42% da população do Estado de Sergipe, sendo 63,70% habitantes na zona urbana e 36,30% habitantes na zona rural, e área de 1.021,304 km ² , a densidade demográfica é de 47,76 hab. por km ² e seu IDH é de 0,596 seu PIB per capita é de R\$ 4.657,97, está localizada a 127Km da capital (Aracaju). O Município de Tobias Barreto possui como principais atrativos turísticos o Memorial de Tobias Barreto de Menezes onde é possível encontrar materiais pessoais do escritor, escritos originais, acervo bibliográfico, entre outros produtos do Patrono Tobias Barreto; a Casa de Tobias Barreto de Menezes, onde o escritor nasceu e viveu seus primeiros de anos de vida (na época Vila de Campos); o Complexo Feira da Coruja que atrai diariamente inúmeros turistas oriundos de várias partes do Brasil; o Chapéu de Boiadeiro que possui grande procura por conta do artesanato local; a Casa de Cultura com grande acervo cultural de artistas locais; a Igreja Matriz que atrai o turismo religioso para a Cidade por conta da devoção da população e dos turistas que fazem visitaçao ao Santuário de N. Sra. Imperatriz. Tobias Barreto possui também grande participação no turismo do Estado por conta das festividades que são realizadas na Cidade, por exemplo o CarnaTobias, carnaval antecipado, que chega a atrair cerca de 30 mil visitantes por dia de evento; o TobiArte, Festival de Artes de Tobias Barreto, realizado anualmente desde 2009, vem se tornando um grande atrativo turístico, são 7 dias de eventos culturais que conta com apresentações de teatro, música, dança, etc.; a Festa de Agosto, festa realizada anualmente que já faz parte da tradição religiosa do Município atraindo fiéis de todas as partes do país. A reurbanização do Parque Municipal Lagoa da Porta, tem como objetivo a maior difusão do turismo no município, visto que este possui enorme potencial turístico, beneficiando diretamente aos turistas que visitam o Município e buscam locais que garantam bem estar e proporcionem prazer de ali estarem, bem como à população que reside na localidade com a implementação dessa ação. O Parque Municipal Lagoa da Porta está localizado na sede do Município, e é um símbolo para a população tobiense, pois no passado recente essa área foi responsável pela reunião de turistas que visitavam a cidade e a sociedade tobiense, uma área de puro lazer. Possuía área para a prática de esporte, além do tanque que dá nome ao local no qual era possível passear de pedalinhos, faziam-se filas para poder passear. Com o passar do tempo não houve mais investimento e infelizmente o abandono tomou conta, o que resta hoje é uma área totalmente depredada e com grande risco para crianças e adolescentes que trafegam próximo ao local, apesar do mesmo estar fechado, já fora comprovado a utilização do espaço por usuários de drogas. Com a economia frágil, embora se tente a todo momento intensivar o setor das indústrias têxteis e de confecções do município (principais atividades econômicas), o Município tem focado a sua população a busca de meios alternativos de sobrevivência, a exemplo do fortalecimento do artesanato como grande incentivo ao turismo. Entretanto, trazendo a questão para o nosso âmbito, para que o Parque Municipal se torne novamente um atrativo turístico como fora a pouco tempo, efetivamente, um fator de melhoramento da qualidade de vida para o turista e o povo do Município de Tobias Barreto, é preciso que nós, gestores públicos, propúnhamos definições quanto a revitalização dessa área, para que os benefícios para o turista seja

FL. Nº 679
Ass. 

FL N.º 680

Ass. R

cada vez maiores e duradouros. Por tal razão, deferido o presente PLANO DE TRABALHO pelo Governo Federal, através desse Ministério, como almejamos, confiamos que a propositura de REVITALIZAÇÃO DO PARQUE MUNICIPAL LAGOA DA PORTA, contará com a colocação de postes de iluminação, pavimentação em toda a extensão do mesmo, implantação de bancos para o turista acomodar-se e área de playground, servindo inclusive de infraestrutura para os turistas que se utilizam desse local, e será plenamente exitosa quanto à promoção e difusão do turismo que terá como principal beneficiário os turistas que visitam o Município de Tobias Barreto e que não tem acesso a áreas de lazer; quanto ao acesso à prática esportiva e o acesso ao lazer no despertar da consciência de sua necessidade para o bem estar individual e coletivo, quanto à contribuição para o melhoramento da qualidade de vida, quanto à inclusão educacional e social, quanto à geração de emprego e renda. O projeto que consiste na REVITALIZAÇÃO DO PARQUE MUNICIPAL LAGOA DA PORTA, espaço que será utilizado pela população para fortalecer o turismo local, já que o município não dispõe de espaços adequados, e possui enorme potencial turístico. O Repasse tem amparo na Emenda Parlamentar nº 2733.0003, de autoria do Deputado Federal Márcio Macêdo / PT-SE.

Categorias	
Objeto do Convênio	REVITALIZAÇÃO DO PARQUE MUNICIPAL LAGOA DA PORTA, NA SEDE DO MUNICÍPIO DE TOBIAS BARRETO.
Capacidade Técnica e Gerencial	Declaramos para os devidos fins que o Município de Tobias Barreto possui em seu quadro funcional servidores com Capacidade Técnica e Gerencial para realizar a gestão e fiscalização do presente Convênio.

Arquivos Anexos - Capacidade Técnica e Gerencial

Nome Arquivo	Data Upload	
01 - Declaração de Atestado de Capacidade Técnica.pdf	26/02/2014	Baixar

OBTV

Opera por OBTV	Sim	Permite OBTV do tipo "OBTV para o Convênio"	Não
-----------------------	-----	--	-----

Dados Bancários

Banco	CAIXA ECONOMICA FEDERAL		
Agência	0739-0	Conta	0066470600
Situação	Conta Regularizada	Data de Última Modificação	01/03/2016 00:00:00
Descrição	A instituição bancária informou a regularização da conta do convênio e a mesma está pronta para ser movimentada.		

Datas [Ver Historico Datas](#)

Data da Proposta	26/02/2014
Data Assinatura	12/08/2014
Convênio publicado no DOU em	14/08/2014
Data Início de Vigência	12/08/2014
Data Término de Vigência Atual	31/12/2020
Data Limite p/ Prestação de Contas	01/03/2021

Valores

R\$ 507.812,50	Valor Global
R\$ 487.500,00	Valor de Repasse
R\$ 20.312,50	Valor da Contrapartida
	R\$ 20.312,50 Valor Contrapartida Financeira
	R\$ 0,00 Valor Contrapartida Bens e Serviços
R\$ 0,00	Valor de Rendimentos de Aplicação

Anexos de comprovação da contrapartida

Nome	
02 - Declaração de Prestação de Contrapartida.pdf	Baixar Contrapartida

Cronograma orçamentário do valor do repasse

Ano	Valor (R\$)
2014	R\$ 487.500,00

Modalidade **Contrato de Repasse.** Enviada para mandatária? **Sim** Situação no SIAFI **Enviado para o SIAFI - 2017NS000298**

Situação de Contratação Atual **Normal**
 Situação **Em execução**
 Empenhado **Sim** Publicação **Publicado**
 Número do Convênio **834558/2016** Número da Proposta **012356/2016**
 Número Interno do Órgão **12356/2016**
 Número do Processo **0123562016**

Lista de Documentos Digitalizados

Nome Arquivo	Data Upload	
Justificativa MCIDADES - Tobias Barreto 1034675-77 2016 834558.pdf	30/12/2016	Baixar
Proponente CNPJ 13.119.300/0001-36 - MUNICIPIO DE TOBIAS BARRETO		Detalhar

Executores

Nenhum registro foi encontrado.

Fundamento Legal **Decreto 6170/07**
 Órgão **53000 - MINISTERIO DO DESENVOLVIMENTO REGIONAL**

F
A



PAVIMENTAÇÃO DE VIAS PUBLICAS DO MUNICIPIO. O município de Tobias Barreto foi criado em 1835, tem 48.048 habitantes, segundo dados do IBGE 2010, representando 2,42% da população do Estado de Sergipe, sendo 63,70% habitantes na zona urbana e 36,30% habitantes na zona rural. Com área de 1.021,304 km², representando 4,71% da área do estado, sua densidade demográfica é de 47,07 habitantes por km² e seu IDH é de 0,596, seu PIB per capita é de R\$ 4,657,97, está localizada a 127Km da capital (Aracaju). O Município tem focado a sua população à busca de meios alternativos para melhoria da qualidade de vida, como incentivo ao empreendedorismo e outras ações, tendo em vista que o município vem tentando incrementar a economia da população do Município, necessitando assim, de investimento na infraestrutura, garantindo com isso a melhoria da qualidade de vida da população mais necessitada, principalmente das vias que são objeto deste Convênio. Como resultado deste projeto será possível mensurar a importância das ações implementadas, como saneamento básico, a falta deste que é um fatores mais agravantes na causa de doenças acometidas em crianças; será possível também dar melhor acesso às equipes de saúde e assistência social nessas localidades, o que ocasionará um melhor controle de suas necessidades e quais as ações serão realizadas para sanar essas situações. Podemos ainda afirmar que as pessoas que residem e/ou trafegam pelas vias urbanas a serem pavimentadas terão maior segurança, conforto e tranquilidade no acesso à suas residências e aos serviços prestados pelo Município à população. Este projeto, que propõe-se a PAVIMENTAÇÃO DE VIAS PUBLICAS DO MUNICÍPIO.

Categorias **PAVIMENTAÇÃO DE VIAS PUBLICAS**
 Objeto do Convênio **PAVIMENTAÇÃO DE VIAS PUBLICAS**
 Capacidade Técnica e Gerencial

Arquivos Anexos - Capacidade Técnica e Gerencial

Nome Arquivo	Data Upload	
DECLARAÇÃO DE CAPACIDADE TÉCNICA E GERENCIAL tobias Nº 012356-2016.pdf	29/03/2016	Baixar

OBTV

Opera por OBTV **Sim** Permite OBTV do tipo "OBTV para o Convênio" **Não**

Dados Bancários

Banco **CAIXA ECONOMICA FEDERAL**
 Agência **0739-0** Conta **0066470693**
 Situação **Conta Regularizada** Data da Última Modificação **12/06/2017 00:00:00**
 Descrição **A instituição bancária informou a regularização da conta do convênio e a mesma está pronta para ser movimentada.**

Datas

Data da Proposta **11/03/2016**
 Data Assinatura **27/12/2016**
 Convênio publicado no DOU em **03/01/2017**
 Data Início de Vigência

27/12/2016
Data Término de
Vigência Atual 30/12/2020
Data Limite p/ Prestação
de Contas 28/02/2021

Valores

R\$ 300.000,00 Valor Global
R\$ 295.300,00 Valor de Repasse
R\$ 4.700,00 Valor da Contrapartida
R\$ 4.700,00 Valor Contrapartida Financeira
R\$ 0,00 Valor Contrapartida Bens e Serviços
R\$ 0,00 Valor de Rendimentos de Aplicação



Anexos de comprovação da contrapartida

Nenhum registro foi encontrado.

Cronograma orçamentário do valor do repasse

Ano	Valor (R\$)
2016	R\$ 295.300,00

Gerencial

funcional servidores com capacidade técnica e gerencial para realizar a gestão do presente Convênio.

Arquivos Anexos - Capacidade Técnica e Gerencial

Nome Arquivo	Data Upload	
Atestado de Capacidade Técnica - 2016_035316.pdf	25/11/2016	Baixar
01 - Atestado de Capacidade Técnica.pdf	20/12/2016	Baixar
DECLARAÇÕES - ANEXO.pdf	20/12/2016	Baixar

OBTV

Opera por OBTV Sim Não

Permite OBTV do tipo "OBTV para o Conveniente" Não



Dados Bancários

Banco	CAIXA ECONOMICA FEDERAL		
Agência	0739-0	Conta	0060000997
Situação	Conta Regularizada	Data da Última Modificação	23/01/2017 00:00:00
Descrição	A instituição bancária informou a regularização da conta do convênio e a mesma está pronta para ser movimentada.		

Datas

Data da Proposta	25/11/2016
Data Assinatura	30/12/2016
Convênio publicado no DOU em	17/01/2017
Data Início de Vigência	30/12/2016
Data Término de Vigência Atual	29/04/2017
Data Limite p/ Prestação de Contas	28/06/2017

Valores

R\$ 165.234,32 Valor Global
R\$ 159.790,62 Valor de Repasse
R\$ 5.443,70 Valor da Contrapartida
R\$ 5.443,70 Valor Contrapartida Financeira
R\$ 0,00 Valor Contrapartida Bens e Serviços
R\$ 0,00 Valor de Rendimentos de Aplicação

Anexos de comprovação da contrapartida

Nome	
02 - DECLARAÇÃO DE CONTRAPARTIDA.pdf	Baixar Contrapartida

Cronograma orçamentário do valor do repasse

Ano	Valor (R\$)
2016	R\$ 159.790,62

Modalidade	Convênio	Situação no SIAFI	Enviado para o SIAFI - 2017NS000131
Situação de Contratação Atual	Normal		
Situação	Aguardando Prestação de Contas		
	Empenhado	SIMPublicação	Publicado
Número do Convênio	838353/2016	Número da Proposta	035316/2016
Número Interno do Órgão	35316/2016		
Número do Processo	58000.013130/2016-68		

Lista de Documentos Digitalizados

Nome Arquivo	Date Upload	
838353-2016 - PM de Tobias Barreto-SE.pdf	20/01/2017	Baixar
Proponente	CNPJ 13.119.300/0001-36 - MUNICIPIO DE TOBIAS BARRETO	
		Detalhar

Executores

Nenhum registro foi encontrado.

Fundamento Legal	PORTARIA INTERMINISTERIAL Nº 507/2011
Órgão	55000 - MINISTERIO DA CIDADANIA

"BRINCANDO COM ESPORTE" NO MUNICÍPIO DE TOBIAS BARRETO. A partir da oferta as crianças e adolescentes, no período de férias escolares do mês de janeiro, com foco nas opções de esporte e lazer que preencham o tempo livre desses beneficiados de forma prazerosa e ao mesmo tempo construtiva, por meio do desenvolvimento de atividades lúdicas, esportivas, artísticas, culturais, sociais e turísticas. O esporte será a ferramenta utilizada para inserir as crianças e adolescente em ações voltadas ao preenchimento do tempo ocioso durante o período das férias letivas. O desenvolvimento deste projeto, entretanto, irá seguir as diretrizes definidas para o programa desenvolvido pelo Ministério do Esporte e implantado neste Município. O projeto será implantado e estará em operação no mês de janeiro de 2017. O município de Tobias Barreto foi criado em 1835, tem 51.770 habitantes, segundo estimativa do IBGE 2016, representando 2,42% da população do Estado de Sergipe, sendo 63,70% habitantes na zona urbana e 36,30% habitantes na zona rural. Com área de 1.023,390 km², representando 4,71% da área do estado, sua densidade demográfica é de 47,04 habitantes por km² e seu IDH é de 0,557, seu PIB per capita é de R\$ 7.972,55, está localizada a 127Km da capital (Aracaju). O Município de Tobias Barreto tem matriculado na Rede Municipal de Ensino 7.618 alunos, segundo o Censo Escolar 2015, dos quais 5.768 alunos estão inseridos na faixa etária do público alvo do projeto, sendo 2.748 na zona urbana e 3.020 na zona rural do Município. Visando atingir os objetivos propostos pelo programa do Ministério do Esporte, incentivando a inserção social através da prática de atividades esportivas, lúdicas e artísticas, durante o período de férias letivas. Serão quatro núcleos divididos em espaços distintos, atendendo a em média 100 alunos, tendo em média 400 alunos envolvidos. Que acontecerão em quatro períodos: De 02 a 06, de 09 a 13, 16 a 20, de 23 a 27 do mês de janeiro. As atividades serão desenvolvidas no turno matutino das 9hs as 12hs e no turno vespertino das 14hs as 15hs, conforme diretrizes do programa. Terão atividades dinâmicas através do esporte, encenações, visitação a locais que ofertem o ecoturismo. Inicialmente será realizada a divulgação do projeto através de entrega de panfletos, propagandas em programa de rádio e em alto-falante automotivo, colocação de faixas nas ruas da cidade, e divulgação através das redes sociais institucionais. Além da exposição de banners, cartazes e faixas pelos principais pontos do município de Tobias Barreto. Esse momento servirá para uma apresentação sucinta do projeto a fim de despertar o interesse dos alunos em participar do mesmo. Tendo como objetivo geral ofertar aos alunos da Rede Municipal de Ensino opções de esporte e lazer no período de férias letivas, no mês de janeiro de 2017, com o desenvolvimento de atividades lúdicas, esportivas, artísticas, culturais, sociais e turísticas, ocupando o tempo ocioso dos participantes, aos inseri-los num ambiente social agradável e descontraído durante o período das férias. E Objetivos específicos oportunizar uma vivência esportiva, lúdica, encenações teatrais e realização de ecoturismo; fomentar o respeito a individualidade de todos os integrantes envolvidos; exercitar o cumprimento às regras, como as preestabelecidas do projeto; implantar na comunidade carente valores sociais de ética, solidariedade e cidadania. O processo de seleção utilizado terá como base a assiduidade do aluno através do acompanhamento da Frequência Escolar dessas crianças e jovens, incluídos no Programa Bolsa Família. A divulgação será realizada através de banners, panfletos, sonorização móvel, faixas, rádios e redes sociais.

Justificativa

Objeto do Convênio	Implantação do Projeto Brincando com o Esporte no Município de Tobias Barretos/SE.
Capacidade Técnica e	Declaramos para os devidos que o Município de Tobias Barreto possui em quadro

LM. 683
ss. 8

Modalidade	Contrato de Repasse.	Enviada para mandatária?	Sim	Situação no SIAFI	Enviado para o SIAFI - 2017NS008425
Situação de Contratação Atual	Normal				
Situação	Em execução				
	Empenhado	sim	Publicação	Publicado	
Número do Convênio	346880/2017		Número da Proposta	017233/2017	
Número Interno do Órgão	17233/2017				
Número do Processo	0172332017				

Lista de Documentos Digitalizados

Nenhum registro foi encontrado.

Proponente CNPJ 13.119.300/0001-36 - MUNICIPIO DE TOBIAS BARRETO

[Detalhar](#)

Executores

Nenhum registro foi encontrado.

Fundamento Legal Decreto 6170/07

Órgão 54000 - MINISTERIO DO TURISMO

Justificativa REFORMA DO MEMORIAL TOBIAS BARRETO DE MENEZES NO MUNICIPIO DE TOBIAS BARRETO-SE. O município de Tobias Barreto foi criado em 1835, tem 48.040 habitantes, dados do IBGE 2010, representando 2,42% da população do Estado de Sergipe, sendo 63,70% habitantes na zona urbana e 36,30% habitantes na zona rural. Com área de 1.032,8 km², representando 4,71% da área do estado, sua densidade demográfica é de 36,70 habitantes por km² e seu IDH é de 0,596, seu PIB per capita é de R\$ 3.155,00 e o PIB é de R\$ 147.289 mil, está localizada a 127Km da capital (Aracaju). A carência de infraestrutura turística entre outros fatores, no município, favorece o isolamento da comunidade, que apesar de ser detentora de um grande potencial turístico, que poderia ser explorado, acabam por desgastar a cultura local, no momento em que está buscando alternativas que aparentam serem economicamente viáveis citando como exemplo a produção de bordados, que deixou de ser de autossustentação, tornando-se exclusivamente comercial. O município recebe um imenso número de turistas diariamente e um dos pontos mais visitados é o Memorial de Tobias Barreto de Menezes, local onde se encontra um grande acervo do filósofo e um dos maiores juristas do Brasil, reconhecido por suas grandes obras, além de ser um dos grandes pensadores brasileiros do Século XIX, segue um pequeno relato sobre a importância dele para o Brasil: sua atuação e obra foram os maiores responsáveis pela alicunha Escola do Recife, como ficou conhecida - até os dias de hoje - a pioneira faculdade de direito de Pernambuco. Sua principal atividade no Recife, entretanto, era a faculdade de direito, na qual se bacharelou em 1869. Durante o seu curso, dedica-se ainda à filosofia, ao jornalismo e à literatura. Fascina-se pelo evolucionismo alemão, por meio da leitura de Ernst Haeckel, importante naturalista alemão, que ganhava destaque mundial na mesma época. Formado, é conhecido como poeta, liberal e abolicionista. Concorria no campo literário com Castro Alves, sendo considerado, entretanto, de maior lastro cultural. Autodidata, dedica-se ao estudo da língua alemã, fortalecendo cada vez mais seus laços culturais. Funda o jornal em alemão 'Deutscher Kämpfer' ('Lutador alemão') e passa a defender a supremacia da cultura germânica. É um pioneiro neste embate, indo de encontro à predominância da influência da cultura francesa no Brasil do século XIX. Diante desse pequeno enredo, justificamos a importância de atendimento ao pleito, visto que a reforma e modernização desse espaço irá contribuir com a adequada estrutura para receber e acolher os turistas que vem ao local para conhecer um pouco mais da história do homem Tobias Barreto de Menezes, além de melhorar a economia da população do Município, necessitando assim, de apoio para investimento na infraestrutura turística. O Município possui outros pontos turísticos, dos quais destacamos o Complexo Feira da Coruja, o Chapéu de Boiadeiro, as Praças do Cruzeiro e da Bandeira, além da Igreja Matriz, esses todos na Sede do Município, além de outros pontos naturais tais como Serra do Canine, Serra dos Cavalos, Serra dos Macacos, Serra do Boqueirão, e a Barragem do Rio Jabiberi, e alguns outros; Em relação às festividades, o Município tem três grandes eventos que são realizados todos os anos: O CarnaTobias (carnaval antecipado com mais de 20 anos de tradição); o São João (festividades juninas do Município) e a festa da Padroeira, que é realizada no dia 15 de agosto de cada ano, eventos que tem o maior fluxo turístico no Município. Como resultados deste projeto, as pessoas que residem e, sobretudo os(as) turistas que visitam o Memorial terão maior segurança, conforto e tranquilidade no acesso às salas, haja visto a cidade receber o nome de um dos maiores escritores e poetas do Brasil, cuja



emancipação política comemora-se seu primeiro centenário, bem como o fato do município ser reconhecido nacionalmente como a Capital dos Bordados, importante centro comercial e turístico de referência e um dos maiores da Região Nordeste. Este projeto propõe REFORMAR O MEMORIAL TOBIAS BARRETO DE MENEZES, com a seguinte localização 11°11'12.4" S 38°00'04.2" W. Infelizmente as medidas políticas voltadas para essa atividade ainda são insuficientes. Sabe-se que a falta de recursos do município impede a realização destas melhorias, e por isso torna-se necessário à viabilização deste projeto junto ao Governo Federal, no sentido de buscar recursos para uma região detentora em potencial de peça fundamental do turismo conhecida como oferta turística. A presente propositura tem amparo na Emenda Parlamentar nº 2979.0004, do Deputado Federal Fábio Reis – PMDB/SE.

Categorias	
Objeto do Convênio	REFORMA DO MEMORIAL TOBIAS BARRETO DE MENEZES NO MUNICÍPIO DE TOBIAS BARRETO-SE.
Capacidade Técnica e Gerencial	Em conformidade com o que estabelece o artigo 19, inciso V, da Portaria Interministerial MP/MF/CGU nº 507/2011, declaro que esta Prefeitura dispõe de estrutura física e de pessoal, com capacidade administrativa, técnica e gerencial para a execução do objeto proposto, assumindo inteira responsabilidade pelo cumprimento de todas as fases exigidas legalmente, inclusive as que se referem à licitação, acompanhamento da execução e prestação de contas.

Arquivos Anexos - Capacidade Técnica e Gerencial

Nenhum registro foi encontrado.



OBTV

Opera por OBTV	Sim	Permite OBTV do tipo "OBTV para o Convênio"	Não
-----------------------	-----	--	-----

Dados Bancários

Banco	CAIXA ECONOMICA FEDERAL		
Agência	0739-0	Conta	0066470707
Situação	Conta Regularizada	Data da Última Modificação	22/10/2018 00:00:00
Descrição	A instituição bancária informou a regularização da conta do convênio e a mesma está pronta para ser movimentada.		

Datas

Data da Proposta	17/03/2017
Data Assinatura	22/11/2017
Convênio publicado no DOU em	28/11/2017
Data Início de Vigência	22/11/2017
Data Término de Vigência Atual	30/12/2022
Data Limite p/ Prestação de Contas	28/02/2023

Valores


R\$ 260.000,00	Valor Global
R\$ 253.500,00	Valor de Repasse
R\$ 6.500,00	Valor da Contrapartida
R\$ 6.500,00	Valor Contrapartida Financeira
R\$ 0,00	Valor Contrapartida Bens e Serviços
R\$ 0,00	Valor de Rendimentos de Aplicação

Anexos de comprovação da contrapartida

Nenhum registro foi encontrado.

Cronograma orçamentário do valor do repasse

Ano	Valor (R\$)
2017	R\$ 253.500,00



Enviado para o SIAFI - 2018NS027740

Modalidade	Convênio	Situação no SIAFI	
Situação de Contratação Atual	Normal		
Situação	Aguardando Prestação de Contas		
	Empenhado	simPublicação	Publicado
Número do Convênio	854244/2017	Número da Proposta	092720/2017
Número Interno do Órgão	92720/2017		
Número do Processo	71000.077699/2017-09		

Lista de Documentos Digitalizados

Nome Arquivo	Data Upload	
TERMO DE CONVÊNIO N° 854244-2017 - TOBIAS BARRETO-SE.pdf	02/02/2018	Baixar
Proponente	CNPJ 13.119.390/0001-36 - MUNICÍPIO DE TOBIAS BARRETO	
		Detalhar

Executores

Nenhum registro foi encontrado.

Fundamento Legal	DECRETO N° 8943 E PORTARIA INTERMINISTERIAL N° 424/2016
Órgão	55000 - MINISTERIO DA CIDADANIA

Justificativa
 APRESENTAMOS A PRESENTE PROPOSTA, NOS TERMOS DAS INFORMAÇÕES PRESTADAS E COMPROMISSOS ASSUMIDOS NO FORMULÁRIO PROPOSTA DE CONVÊNIO – MÉRITO SOCIAL, ANEXADO NA ABA "PROJETO BÁSICO/TERMO DE REFERÊNCIA.

Categorias

Objeto do Convênio	ESTRUTURACAO DA REDE DE SERVICOS DE PROTECAO SOCIAL BASICA - AQUISICAO DE BENS
--------------------	--

Capacidade Técnica e Gerencial
 Em conformidade com o que estabelece o inciso V, do art. 16, da Portaria Interministerial MP/MF/MTF-CGU N° 424, de 30 de dezembro de 2016, atesto que este Município de Tobias Barreto-SE, dispõe de estrutura física e quadro de profissionais com capacidade técnica, administrativa e gerencial para a execução do objeto proposto, declarando, ainda, ter a experiência no desenvolvimento das atividades propostas pelo convênio a ser celebrado, assumindo inteira responsabilidade pelo cumprimento de todas as fases exigidas legal e juridicamente, inclusive no que tange à formalização, celebração, instrução, execução e a prestação de contas do convênio com a União, nos termos da Proposta de convênio, cadastrada no Sistema de Gestão de Convênios e Contratos de Repasse - SICONV.

Arquivos Anexos - Capacidade Técnica e Gerencial

Nome Arquivo	Data Upload	
Declaração de Capacidade Técnica - 092720_2017 - MDS.pdf	14/11/2017	Baixar

OBTV

Opera por OBTV	Sim	Permite OBTV do tipo "OBTV para o Conveniente"	Não
----------------	-----	--	-----

Dados Bancários

Banco	BANCO DO BRASIL SA		
Agência	0775-7	Conta	210803
Situação	Conta Regularizada	Data de Última Modificação	25/01/2018 00:00:00
Descrição	A instituição bancária informou a regularização da conta do convênio e a mesma está pronta para ser movimentada.		

Datas

[Ver Historico Datas](#)

Data da Proposta	14/11/2017
Data Assinatura	29/12/2017
Convênio publicado no DOU em	15/01/2018
Data Início de Vigência	29/12/2017
Data Término de Vigência Atual	29/12/2019
Data Limite p/ Prestação de Contas	27/02/2020

Valores

R\$ 100.500,00 Valor Global
 R\$ 100.000,00 Valor de Repasse
 R\$ 500,00 Valor da Contrapartida

RS 500,00 Valor Contrapartida Financeira
RS 0,00 Valor Contrapartida Bens e Serviços

RS 0,00 Valor de Rendimentos de Aplicação

Anexos de comprovação da contrapartida

Nome

Declaração de Contrapartida - 092720_2017 - MDS.pdf

[Baixar Contrapartida](#)

Cronograma orçamentário do valor do repasse

Ano

Valor (R\$)

2017

RS 100.000,00



Modalidade

Contrato de Repasse.

Envia para
mandataria?

Situação no SIAFI

Enviado para o
SIAFI -
2017NS024197

Situação de Contratação
Atual

Normal

Situação

Em execução

Empenhado

Sim Publicação

Publicado

Número do Convênio

856835/2017

Numero da Proposta

078699/2017

Número Interno do
Órgão

78699/2017

Número do Processo

078699/2017

Lista de Documentos Digitalizados

Nenhum registro foi encontrado.

Proponente

CNPJ 13.119.300/0001-36 - MUNICIPIO DE TOBIAS BARRETO

[Detalhar](#)

Executores

Nenhum registro foi encontrado.

Fundamento Legal

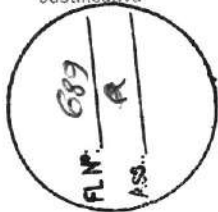
Decreto 6170/07

Órgão

56000 - MINISTERIO DAS CIDADES

Justificativa

REURBANIZAÇÃO DA AVENIDA PREF. DR. JOSÉ AIRTON ANDRADE NA SEDE MUNICÍPIO. O município de Tobias Barreto foi criado em 1836, tem 51.770 habitantes, segundo dados do IBGE 2016, representando 2,42% da população do Estado de Sergipe, sendo 67,10% habitantes na zona urbana e 32,90% habitantes na zona rural. Com área de 1.023,390 km², representando 4,71% da área do estado, sua densidade demográfica é de 47,04 habitantes por km² e seu IDH é de 0,596, seu PIB per capita é de R\$ 7.972,54, está localizada a 127Km da capital (Aracaju). Sabendo que a comunidade sofre com relação a espaço adequado para lazer, melhoria da mobilidade e o trânsito de veículos, considerando que alguns espaços estão em péssimas condições de uso, haja vista que constantemente se faz necessário uma reforma e manutenção devido ao desgaste natural do tempo, além dos danos materiais ao patrimônio público, diante destas dificuldades buscamos a resolução desses problemas possibilitando aos moradores condições mínimas de urbanidade e uma ambiente bonito e mais organizado. Ainda que na Constituição Federal conste que a Lei é igual para todos e que os cidadãos tem o direito de ir e vir, na verdade não é o que vemos na rotina quando a questão é a mobilidade urbana das pessoas nas calçadas e passeios das cidades brasileiras, além de ciclistas que utilizam as vias para diversas situações. O próprio Código de Trânsito Brasileiro (CTB) é claro ao definir que as calçadas e os passeios são espaços públicos de trânsito e o Poder Público não a trata como tal, preferindo em vez disso editar códigos municipais de edificações e posturas que remetem ao proprietário do imóvel a alegação de construí-la e mantê-la, mesmo sem oferecer e dele exigir um mínimo de qualidade técnica no padrão construtivo. Noutro âmbito, podemos citar também os veículos não-motorizados que, além de propiciar uma vida mais saudável aos seus usuários, diminuem significativamente a circulação de veículos poluentes do meio ambiente e agregado ainda à falta de espaços para estacionamento dos mesmos na via objeto deste pleito. A cidade de Tobias Barreto, como a maioria dos municípios brasileiros, é carente de políticas de desenvolvimento e mobilidade urbana. O pleito proposto tem como finalidade criar ações de infraestrutura urbana, tais como: a implantação de ciclovia, adequação de passeio para melhor mobilidade das pessoas portadoras de necessidades especiais, sinalizar de forma apropriada todo o percurso, rebaixamento de canteiros, padronização dos passeios, rampas de acessibilidade, faixas elevadas para travessia de pedestres, na principal via de acesso à cidade e ligação com o centro. O projeto corresponde ao atendimento dos anseios da população e irá atingir os padrões de urbanidade, incluindo todos os moradores indistintamente, melhorando significativamente a melhoria de qualidade de vida, bem como do tráfego de veículos e circulação de pedestres e ciclistas. A execução da obra solucionará problemas no âmbito de infraestrutura urbana, tais como: trafegabilidade, acessibilidade e sinalização. Na área de intervenção existem redes públicas de abastecimento de água, energia elétrica, rede de esgotamento sanitário em todas as residências. O município não conta com nenhum corredor de transporte público, uma vez que não há sistema implantado na cidade. Além disso, a implantação de vias para tráfego de bicicletas ainda não existe, mas há previsão para contemplação também neste pleito. Temos como Objetivo apoiar a Política de Desenvolvimento Urbano com ações voltadas para a infraestrutura urbana, integrada às necessidades da população, além de proporcionar um ambiente saudável à comunidade, visando o bem estar de todos no seu local de convivência. O repasse tem amparo na



indicação do Deputado Federal Fábio Mitidieri, Emenda nº 3100.0004, no valor de R\$ 250.000,00.

Categorias	
Objeto do Convênio	REURBANIZAÇÃO DA AVENIDA PREF. DR. JOSÉ AIRTON DE ANDRADE, NA SEDE DO MUNICÍPIO.
Capacidade Técnica e Gerencial	Em atendimento ao disposto nos incisos II do §5º do Art. 7º, e V do art. 16, da Portaria Interministerial nº 424, de 30 de dezembro de 2016, alterada pela PI nº 101, de 20 de abril de 2017, atestamos para os devidos fins que este Município possui quadro de profissionais, que atende aos requisitos necessários de Capacidade Técnica e Gerencial para a execução do objeto proposto, tendo experiência no desenvolvimento das atividades que serão requeridas para a execução deste Convênio.

Arquivos Anexos - Capacidade Técnica e Gerencial

Nome Arquivo	Data Upload
Declaração de Capacidade Técnica 078699_2017.pdf	01/08/2017



OBTV

Opera por OBTV	Sim	Permite OBTV do tipo "OBTV para o Convênio"	Não
-----------------------	-----	--	-----

Dados Bancários

Banco	CAIXA ECONOMICA FEDERAL		
Agencia	0739-0	Conta	0066470731
Situação	Conta Regularizada	Data da Última Modificação	27/06/2018 00:00:00
Descrição	A instituição bancária informou a regularização da conta do convênio e a mesma está pronta para ser movimentada.		

Datas

Data da Proposta	01/08/2017
Data Assinatura	27/12/2017
Convênio publicado no DOU em	15/01/2018
Data Início de Vigência	27/12/2017
Data Término de Vigência Atual	30/12/2022
Data Limite p/ Prestação de Contas	28/02/2023

Valores

R\$ 250.000,00 Valor Global
R\$ 245.850,00 Valor de Repasse
R\$ 4.150,00 Valor da Contrapartida
R\$ 4.150,00 Valor Contrapartida Financeira
R\$ 0,00 Valor Contrapartida Bens e Serviços
R\$ 0,00 Valor de Rendimentos de Aplicação

Anexos de comprovação da contrapartida

Nenhum registro foi encontrado.

Cronograma orçamentário do valor do repasse

Ano	Valor (R\$)
2017	R\$ 245.850,00



FL. Nº. 691
Ass. P

Modalidade

Contrato de Repasse

Enviada para
mandatária?

Sim Situação no SIAFI

Enviado para o
SIAFI -
2018NS006444

Situação de Contratação
Atual

Normal

Situação

Em execução

Empenhado

sim Publicação

Publicado

Número do Convênio

864941/2018

Número da Proposta

038906/2018

Número Interno do
Órgão

38906/2018

Número do Processo

389062018

Lista de Documentos Digitalizados

Nome Arquivo	Data Upload	
Of 1220 2020 AIO CR 1058404-17.pdf	04/09/2020	Baixar
Contrato.pdf	06/12/2018	Baixar
Publicação.pdf	06/12/2018	Baixar
PA 94_2020_1058404 - Aceite de Titularidade Tobias.pdf	27/04/2020	Baixar
Proponente	CNPJ 13.119.300/0001-36 - MUNICIPIO DE TOBIAS BARRETO Detalhar	

Executores

Nenhum registro foi encontrado.

Fundamento Legal

Decreto n. 6.170/2007

Órgão

54000 - MINISTERIO DO TURISMO

Justificativa

CONSTRUÇÃO DA PRAÇA DE EVENTOS NA SEDE DO MUNICÍPIO E A PRAÇA DO POVOADO CAMPO PEQUENO. O município de Tobias Barreto com Emancipação Política em 23/10/1909, possui 48.040 habitantes, IBGE 2010, sendo 67,08% habitantes na zona urbana e 32,92% habitantes na zona rural. Com área de 1.023,390 km², representando 4,67% da área do estado, sua densidade demográfica é de 47,04 habitantes por km² e seu IDH é de 0,557, seu PIB per capita é de R\$ 8.473,49, está localizada a 127Km da capital (Aracaju). O município recebe um imenso número de turistas para a visita aos pontos turísticos, entre eles podemos citar o Memorial de Tobias Barreto de Menezes, local onde se encontra um grande acervo do filósofo e um dos maiores Juristas do Brasil. Destacamos outros pontos turísticos, o Complexo Feira da Coruja e o Chapéu de Boiadeiro, além da Igreja Matriz que celebra a Festa da Padroeira, todos na Sede do Município, e outros pontos naturais tais como Serra do Canine, Serra dos Cavalos, Serra dos Macacos, Serra do Boqueirão e a Barragem do Rio Jabiberi. Na busca por alternativas para realizar os principais eventos realizados na Sede, contudo, sem muito êxito visto que há grande número de habitações e de alguma forma as festividades acabam incomodando, com a construção da Praça de Eventos, haverá a possibilidade de se reduzir a perturbação pois encontra-se afastado do Centro da cidade (localização 11°11'12.11 S e 37°59'29.38 O). A praça do Povoado Campo Pequeno (localização 11°6'59.40 S e 37°54'30.07 O) está ligada diretamente aos Pontos Turísticos Serra do Canine, excelente local para a prática de turismo de aventura, pois o local é o segundo ponto mais alto do Município e ainda conta com mata natural preservada, e a Barragem do Rio Jabiberi, outro local muito visitado também por turistas por sua beleza natural, sendo que o Povoado Campo Pequeno é passagem obrigatória para quem procura esses locais, além disso a praça possibilitará ao turista um espaço amplo para a prática de diversas atividades. Em relação as festividades, o Município tem três grandes eventos que são realizados todos os anos: O CarnaTobias (carnaval antecipado com mais de 20 anos de tradição); o São João (festa junina do Município) e a Festa da Padroeira, que é realizada no dia 15 de agosto, eventos que tem o maior fluxo turístico no Município, além de outras, a exemplo, das Festas do Vaqueiro e do Carro de Bois, e o TobiArte (Festival de Artes, com cerca de 12 mil visitantes durante o evento), com grande participação de turistas também, bem como o fato do município ser reconhecido nacionalmente como a Capital dos Bordados, importante centro comercial e turístico de referência e um dos maiores da Região Nordeste. Este projeto propõe CONSTRUIR A PRAÇA DE EVENTOS E A PRAÇA DO POVOADO CAMPO PEQUENO. Sabe-se que a falta de recursos do município impede a realização destas melhorias, e por isso torna-se necessário à viabilização deste projeto junto ao Governo Federal, no sentido de buscar recursos para uma região detentora em potencial de peça fundamental do turismo conhecida como oferta turística. Vale ressaltar que os locais são cercados por vias pavimentadas, sendo que a urbanização será de grande importância para a melhor exploração do potencial turístico do Município. Como resultados deste projeto o turismo será muito mais difundido e desenvolvido, pois é notável o potencial turístico da região, e

os turistas que trafegam e/ou se utilizarão das praças terão maior segurança, conforto e tranquilidade no acesso ao ponto turístico, proporcionando maior comodidade a estes.

Categorias	Obras e Serviços de Engenharia
Objeto do Convênio	APOIO A PROJETOS DE INFRAESTRUTURA TURÍSTICA - Construção de praças no município de Tobias Barreto/SE
Capacidade Técnica e Gerencial	Em atendimento ao disposto nos incisos II do §5º do Art. 7º, e V do art. 16, da Portaria Interministerial nº 424, de 30 de dezembro de 2016, e suas alterações, atestamos para os devidos fins que este Município possui quadro de profissionais, que atende aos requisitos necessários de Capacidade Técnica e Gerencial para a gerenciamento e fiscalização do convênio proposto, tendo experiência no desenvolvimento das atividades que serão requeridas para a execução deste Convênio.

Arquivos Anexos - Capacidade Técnica e Gerencial

Nenhum registro foi encontrado.



OBTV

Opera por OBTV	Sim	Permite OBTV do tipo "OBTV para o Convênio"	Não
-----------------------	-----	--	-----

Dados Bancários

Banco	CAIXA ECONOMICA FEDERAL		
Agência	0739-0	Conta	0066470839
Situação	Conta Regularizada	Data da Última Modificação	23/08/2018 00:00:00
Descrição	A instituição bancária informou a regularização da conta do convênio e a mesma está pronta para ser movimentada.		

Datas

Data da Proposta	04/04/2018
Data Assinatura	28/11/2018
Convênio publicado no DOU em	06/12/2018
Data Início de Vigência	28/11/2018
Data Término de Vigência Atual	30/11/2021
Data Limite p/ Prestação de Contas	29/01/2023

Valores


R\$ 465.000,00 Valor Global
R\$ 460.952,38 Valor de Repasse
R\$ 4.347,62 Valor da Contrapartida
R\$ 4.047,62 Valor Contrapartida Financeira
R\$ 0,00 Valor Contrapartida Bens e Serviços
R\$ 0,00 Valor de Rendimentos de Aplicação

Anexos de comprovação da contrapartida

Nenhum registro foi encontrado.

Cronograma orçamentário do valor do repasse

Ano	Valor (R\$)
2018	R\$ 460.952,38



Enviado para o SIAFI - 2018NS003222

Modalidade

Contrato de Repasse.

Enviado para mandatário?

Situação no SIAFI

Situação de Contratação Atual Normal

Situação Em execução

Situação	Empenhado	sim	Publicação	Publicação
Número do Convênio	871806/2018			036646/2018
Número Interno do Órgão	36646/2018			
Número do Processo	366462018			

Lista de Documentos Digitalizados

Nome Arquivo	Data Upload
Contrato.pdf	09/08/2018 Baixar
Publicação.pdf	09/08/2018 Baixar
Publicação1.pdf	14/08/2018 Baixar
Comunicação_Legislativo.pdf	14/08/2018 Baixar
PA 07.2020 _ 871806 Aceite de Titularidade.pdf	10/01/2020 Baixar
OF 0037 - PM Tobias Barreto - 1056535-86 - Ofício de Orientações para Continuidade do Processo _Pararia 424 2016 .pdf	10/01/2020 Baixar
OF 799 2020 - PM Tobias Barreto - 1056535-86 - Ofício de Autorização de ...pdf	14/08/2020 Baixar
Proponente	CNPJ 13.119.300/0001-36 - MUNICIPIO DE TOBIAS BARRETO Detalhar

Executores

Nenhum registro foi encontrado.

Fundamento Legal Decreto n. 6.170/2007

Órgão 54000 - MINISTERIO DO TURISMO

Justificativa CONSTRUÇÃO DA PRAÇA DO POVOADO SAQUINHO. O município de Tobias Barreto com Emancipação Política em 23/10/1909, possui 48.040 habitantes, IBGE 2010, sendo 67,08% habitantes na zona urbana e 32,92% habitantes na zona rural. Com área de 1.023.390 km², representando 4,67% da área do estado, sua densidade demográfica é de 47,04 habitantes por km² e seu IDH é de 0,557 seu PIB per capita é de R\$ 8.473,49, está localizada a 127Km da capital (Aracaju). O município recebe um imenso número de turistas para a visita aos pontos turísticos, entre eles podemos citar o Memorial de Tobias Barreto de Menezes, local onde se encontra um grande acervo do filósofo e um dos maiores Juristas do Brasil. O Município possui outros pontos turísticos, dos quais destacamos o Complexo Feira da Coruja e o Chapéu de Boiazeiro que recebem semanalmente cerca de 4 mil visitantes, as Praças do Cruzeiro e da Bandeira que recebem as principais festa da cidade, a exemplo do CarnaTobias, além da Igreja Matriz que celebra a Festa da Padroeira com cerca de 15 mil visitantes, esses todos na Sede do Município, além de outros pontos naturais tais como Serra do Canine, Serra dos Cavalos, Serra dos Macacos (área de preservação ambiental), Serra do Boqueirão, e a Barragem do Rio Jabiberi. O Município de Tobias Barreto possui grande vocação ao Turismo Religioso, que tem como motivação fundamental a fé do povo, ligados profundamente aos acontecimentos religiosos dessas localidades que tentam desenvolver seus fluxos turísticos a partir de melhor infraestrutura. O Município tem essa peculiaridade, tem um povo extremamente religioso, possui várias igrejas e capelinhas que atraem diversos turistas oriundos de locais distantes do município principalmente, dentre as festas mais visitadas está Festa de Santa Cruz que é realizada anualmente no Povoado Saquinho, que com sua estrutura simples e acolhedora está aberta todos os dias para visitação. Além disso, é a partir do povoado que se tem uma das vistas mais bonitas do Município, pois vários turistas visitam o Mirante da Santa Cruz para realizarem suas orações e dali apreciarem também uma linda paisagem, pois desse ponto dá pra ver toda a extensão da Sede do Município, além de um pôr-do-sol deslumbrante, fenômeno que atrai cada vez mais pessoas. A construção dessa praça tem como principal objetivo desenvolver o turismo no Município, através da adequação de infraestrutura, permitindo a expansão das atividades turísticas, a exemplo de ciclistas de vários municípios que fazem trilhas e conseqüentemente a melhoria dos serviços prestados ao turismo local e ao turista que visita essa localidade. No Povoado Saquinho podemos encontrar um povo simples mais de agradável convívio, importante para o turista que frequenta essas comunidades nas festas do padroeiro. A Cosntrução da Praça do Povoado Saquinho contará com a colocação de postes de iluminação, pavimentação, implantação de bancos para a população acomodar-se e área de playground, servindo inclusive de infraestrutura para os turistas, tendo em vista que o município recebe um imenso número de turistas diariamente, incrementando o Turismo

FL N.º 694

Ass. 

na região e ajudando a economia da população. Com a construção da Praça do Povoado Saquinho (localização 11°07'02.7"S 37°51'24.2"W), esse público terá maior conforto e tranquilidade à Igreja do povoado, principal atrativo turístico do povoado, além disso a praça possibilitará ao turista um espaço amplo para a prática de diversas atividades. O Povoado Saquinho é o primeiro povoado do Município, está localizado na divisa com o Município de Riachão do Dantas. Além do mais por ocasião das festividades que atraem diversos turistas, e sobretudo em setembro na festividade de seu padroeiro. Em relação às festividades, o Município tem três grandes eventos que são realizados todos os anos: O CarnaTobias (carnaval antecipado com mais de 20 anos de tradição); o São João (festa junina do Município) e a Festa da Padroeira, que é realizada no dia 15 de agosto, eventos que tem o maior fluxo turístico no Município, além de outras, a exemplo, das Festas do Vaqueiro e do Carro de Bois, e o TobiArte (Festival de Artes, com cerca de 12 mil visitantes durante o evento), com grande participação de turistas também. Sabe-se que a falta de recursos do município impede a realização destas melhorias, e por isso torna-se necessário à viabilização deste projeto junto ao Governo Federal, no sentido de buscar recursos para uma região detentora em potencial de peça fundamental do turismo conhecida como oferta turística. Vale ressaltar que a praça a ser urbanizadas já é cercada por vias pavimentadas, sendo que a urbanização será de grande importância para a melhor exploração do potencial turístico da comunidade supracitada. Como resultados deste projeto o turismo será muito mais difundido e desenvolvido, pois é notável o potencial turístico da região.

Categorias	Obras e Serviços de Engenharia
Objeto do Convênio	Construção de Praça no município de Tobias Barreto-SE.
Capacidade Técnica e Gerencial	Em atendimento ao disposto nos incisos II do §5º do Art. 7º, e V do art. 16, da Portaria Interministerial nº 424, de 30 de dezembro de 2016, e suas alterações, atestamos para os devidos fins que este Município possui quadro de profissionais, que atende aos requisitos necessários de Capacidade Técnica e Gerencial para a gerenciamento e fiscalização do convênio proposto, tendo experiência no desenvolvimento das atividades que serão requeridas para a execução deste Convênio.

Arquivos Anexos - Capacidade Técnica e Gerencial

Nenhum registro foi encontrado.

OBTV

Opera por OBTV	Sim	Permite OBTV do tipo "OBTV para o Convênio"	Não
-----------------------	-----	--	-----

Dados Bancários

Banco	CAIXA ECONOMICA FEDERAL		
Agência	0739-0	Conta	0066470812
Situação	Conta Regularizada	Data da Última Modificação	11/07/2018 00:00:00
Descrição	A instituição bancária informou a regularização da conta do convênio e a mesma está pronta para ser movimentada.		

Datas

Data da Proposta	28/03/2018
Data Assinatura	20/07/2018
Convênio publicado no DOU em	30/07/2018
Data Início de Vigência	20/07/2018
Data Término de Vigência Atual	20/07/2021
Data Limite p/ Prestação de Contas	18/09/2021

Valores

R\$ 230.000,00	Valor Global
R\$ 222.857,14	Valor de Repasse
R\$ 7.142,86	Valor da Contrapartida
R\$ 7.142,86	Valor Contrapartida Financeira
R\$ 0,00	Valor Contrapartida Bens e Serviços
R\$ 0,00	Valor de Rendimentos de Aplicação

Anexos de comprovação da contrapartida

Nenhum registro foi encontrado.

Cronograma orçamentário do valor do repasse


Ano	Valor (R\$)
------------	--------------------

Ano

Valor (R\$)


2018

RS 222.857,14



Modalidade Contrato de Repasse. Enviada para mandatária? Sim Situação no SIAFI Enviado para o SIAFI - 2018NS003221

Situação de Contratação Atual	Normal		
Situação	Em execução		
	Empenhado	simPublicação	Publicado
Número do Convênio	871813/2018		Numero da Proposta 036690/2018
Número Interno do Órgão	36690/2018		
Número do Processo	366902018		



Lista de Documentos Digitalizados

Nome Arquivo	Data Upload
Análise de Documentação de Titularidade.pdf	15/11/2020 Baixar
Contrato.pdf	09/08/2018 Baixar
Publicação.pdf	09/08/2018 Baixar
Publicação1.pdf	14/08/2018 Baixar
Comunicação_Legislativo.pdf	14/08/2018 Baixar
PA 05_2020_871813 - Aceite de Titularidade Tobias.pdf	08/01/2020 Baixar
OF 1129 2020 - PM Tobias Barreto - 1056543-47 - Ofício de Autorização de Início de Objeto (Portaria 424 2016).pdf	04/08/2020 Baixar

Proponente CNPJ 13.119.300/0001-36 - MUNICIPIO DE TOBIAS BARRETO [Detalhar](#)

Executores

Nenhum registro foi encontrado.

Fundamento Legal Decreto n. 6.170/2007

Órgão 54000 - MINISTERIO DO TURISMO

Justificativa REFORMA DA PRAÇA PREF. DR. JOSÉ AIRTON DE ANDRADE, NA VILA DE SAMAMBAIA. O município de Tobias Barreto com Emancipação Política em 23/10/1909, possui 48.040 habitantes, IBGE 2010, representando 2,28% da população do Estado de Sergipe, sendo 67,08% habitantes na zona urbana e 32,92% habitantes na zona rural. Com área de 1.023,390 km², representando 4,67% da área do estado, sua densidade demográfica é de 47,04 habitantes por km² e seu IDH é de 0,557, seu PIB per capita é de R\$ 8.473,49, está localizada a 127Km da capital (Aracaju). Tem como vizinhos os municípios Itabaianinha, Tomar do Geru, Poço Verde, Simão Dias e Riachão do Dantas, no Estado de Sergipe, além dos municípios do Norte da Bahia. A falta de infraestrutura turística entre outros fatores favorece o isolamento da comunidade, que apesar de ser detentora de um grande potencial turístico, que poderia ser explorado, acabam por desgastar a cultura local, no momento em que está buscando alternativas que aparentam serem economicamente viáveis citando como exemplo a produção de bordados, que deixou de ser de autossustentância, tornando-se exclusivamente comercial. O município recebe um imenso número de turistas para a visita aos pontos turísticos, entre eles podemos citar o Memorial de Tobias Barreto de Menezes, local onde se encontra um grande acervo do filósofo e um dos maiores Juristas do Brasil. O Município possui outros pontos turísticos, dos quais destacamos o Complexo Feira da Coruja e o Chapéu de Boiadeiro que recebem semanalmente cerca de 4 mil visitantes, as Praças do Cruzeiro e da Bandeira que recebem as principais festa da cidade, a exemplo do CarnaTobias, além da Igreja Matriz que celebra a Festa da Padroeira com cerca de 15 mil visitantes, esses todos na Sede do Município, além de outros pontos naturais tais como Serra do Canine, Serra dos Cavalos, Serra dos Macacos (área de preservação ambiental), Serra do Boqueirão (onde se encontra o Mirante, local destinado à trilhas com bikes), e a Barragem do Rio Jabiberi. A REFORMA da Praça Pref. Dr. José Aírton de Andrade é um dos locais de acessos aos pontos turísticos da região, a exemplo das Serras dos Macacos e do Boqueirão, que são bastantes procuradas para a realização de caminhadas por trilhas e bikes, respectivamente, sendo de grande interesse turístico para o município visto que são áreas que atraem cada vez mais adeptos a prática do turismo de aventura. Com a reforma da Praça Pref. Dr. José Aírton de Andrade (localização 10°55'26.77"S e 38°3'22.64"W), na vila de Samambaia, esse público terá maior conforto e tranquilidade no acesso às trilhas, além disso a praça possibilitará ao turista um espaço amplo para a prática de diversas atividades, além da mesma ficar próxima à Praça da Igreja Matriz da comunidade, que nos meses de março, setembro, outubro e novembro, por ocasião das festividades que atraem milhares de turistas a Vila, e sobretudo em setembro na festividade de seu padroeiro. Segundo pesquisa do Governo Estadual, fora descoberto que o ponto mais alto do Município encontra-se justamente nas serras que circundam a Vila, possibilitando ações para

Modalidade

Contrato de Repasse

Enviada para
mandataria?

Sim Situação no SIAFI

Enviado para o
SIAFI -
2013NS001381Situação de Contratação
Atual

Normal

Situação

Aguardando Prestação de Contas

Empenhado

Sim Publicação

Publicado

Número do Convênio

778467/2012

Número da Proposta

051099/2012

Número Interno do
Órgão

51099/2012

Número do Processo

051099/2012

FL Nº:

698

Ass.:

Q

Lista de Documentos Digitalizados

Nome Arquivo

Data Upload

Tobias barreto 1000748-22_2012-SICONV 778467.pdf

18/02/2015

Baixar

Proponente

CNPJ 13.119.300/0001-36 - MUNICIPIO DE TOBIAS BARRETO

Detalhar

Executores

Nenhum registro foi encontrado.

Fundamento Legal

Decreto 6170/07

Órgão

51000 - MINISTERIO DO ESPORTE

Justificativa

CONSTRUÇÃO DE QUADRA POLIESPORTIVA NO MUNICÍPIO DE TOBIAS BARRETO. O município de Tobias Barreto foi criado em 1835, tem 48.040 habitantes, segundo dados do IBGE 2010, representando 2,42% da população do Estado de Sergipe, sendo 63,70% habitantes na zona urbana e 36,30% habitantes na zona rural. Com área de 1.021,304 km², representando 4,71% da área do estado, sua densidade demográfica é de 47,07 habitantes por km² e seu IDH é de 0,596, seu PIB per capita é de R\$ 4.657,97, está localizada a 127Km da capital (Aracaju). O processo de globalização trouxe para os espaços locais mudanças acentuadas em todos os aspectos sociais, culturais, ambientais e econômicos, e o município de Tobias Barreto não ficou livre dessas mudanças. Com a economia frágil, pois a crise que assolou o mundo teve reflexo no setor das indústrias do município (principais atividades econômicas), sendo assim, o Município tem focado a sua população a busca de meios alternativos de sobrevivência. Mediante os problemas vividos no município de Tobias Barreto no tocante à criança e ao adolescente, como também de casos identificados pelo Conselho Tutelar na área pertinente e pela inexistência de uma ação dessa natureza voltada para esta problemática social, faz-se necessário um trabalho com crianças e adolescentes em situação de risco social e pessoal, do município de Tobias Barreto, e que este proporcione o desenvolvimento das potencialidades dos mesmos. A utilização do esporte como objeto de transformação e auxílio na formação educacional e social das crianças e adolescentes, faz-se de fundamental importância, principalmente a ocupação do tempo ocioso (contra turno escolar), mantendo-os fora dos trabalhos de fundo de quintal que empregam a mão de obra infantil. A Organização das Nações Unidas - ONU, divulgou um documento intitulado Esporte para o Desenvolvimento e a Paz onde fica claro que, no mundo inteiro, há um Movimento no sentido de valorizar mais o esporte para a melhoria da qualidade de vida no Planeta. Nós comungamos do mesmo ponto de vista. Entretanto, trazendo a questão para o nosso âmbito, para que o esporte se torne, efetivamente, um fator de melhoramento da qualidade de vida do povo do Município de Tobias Barreto/SE, é preciso que nós, gestores públicos, propúnhamos definições quanto ao papel do esporte na esfera municipal, incluindo em tal iniciativa a parceria do setor público como escolas, sociedade civil organizada, empresas, ONG's e etc., para que os benefícios para a sociedade sejam cada vez maiores e duradouros. Por tal razão, deferido o presente PLANO DE TRABALHO pelo Governo Federal, como almejamos, confiamos que o projeto será plenamente exitoso quanto à promoção e difusão do esporte: quanto ao acesso à prática esportiva de qualidade e ao despertar da consciência de sua necessidade para o bem estar individual e coletivo, quanto à contribuição para o melhoramento da qualidade de vida, quanto à inclusão educacional e social, quanto a redução do tempo de exposição de crianças e adolescentes a situações de risco social - violência, trabalho infantil e fome - quanto à erradicação do trabalho infantil, quanto à diminuição dos índices de evasão e repetência escolar da criança e do adolescente e finalmente, quanto à geração de emprego e renda. O projeto consiste na CONSTRUÇÃO DE QUADRA POLIESPORTIVA para setores críticos do Município de Tobias Barreto, espaço que será utilizado pela população local para a prática do esporte, já que o município não dispõe de espaços adequados. Com a construção da mesma, espera-se despertar na juventude local o interesse pela prática esportiva e desta forma dar início ao trabalho de incentivo do esporte como forma de inclusão social e



visitação a esse ponto, sendo mais uma ação do município como um diferencial utilizado para atrair cada vez mais turistas e consequentemente difundir-lo, já que possui área para exploração de outros potenciais turísticos da região, bem como áreas de proteção, canteiro de belezas naturais. Outro atrativo são as festas dos padroeiros São José, em março, e N. Sra. da Boa Viagem, em setembro, que lotam a Igreja com sua arquitetura simples. Em relação às festividades, o Município tem três grandes eventos que são realizados todos os anos: O CarnaTobias (carnaval antecipado com mais de 20 anos de tradição); o São João (festa junina do Município) e a Festa da Padroeira, que é realizada no dia 15 de agosto, eventos que tem o maior fluxo turístico no Município, além de outras, a exemplo, das Festas do Vaqueiro e do Carro de Bois, e o TobiArte (Festival de Artes, com cerca de 12 mil visitantes durante o evento), com grande participação de turistas também. Como resultados deste projeto, sobretudo os(as) turistas terão maior segurança, conforto e tranquilidade no acesso aos locais citados, bem como o fato do município ser reconhecido nacionalmente como a Capital dos Bordados, importante centro comercial e turístico de referência e um dos maiores da Região Nordeste. Este projeto propõe reformar A PRAÇA PREF. Dr. JOSÉ AIRTON DE ANDRADE. Sabe-se que a falta de recursos do município impede a realização destas melhorias, e por isso torna-se necessário à viabilização deste projeto junto ao Governo Federal, no sentido de buscar recursos para uma região detentora em potencial de peça fundamental do turismo conhecida como oferta turística.

Categorias	Obras e Serviços de Engenharia
Objeto do Convênio	Reforma da praça Pref. Dr. José Airtton de Andrade no município de Tobias Barreto-SE Em atendimento ao disposto nos incisos II do §5º do Art. 7º, e V do art. 16, da Portaria Interministerial nº 424, de 30 de dezembro de 2016, e suas alterações, atestamos para os devidos fins que este Município possui quadro de profissionais, que atende aos requisitos necessários de Capacidade Técnica e Gerencial para a gerenciamento e fiscalização do convênio proposto, tendo experiência no desenvolvimento das atividades que serão requeridas para a execução deste Convênio.
Capacidade Técnica e Gerencial	

Arquivos Anexos - Capacidade Técnica e Gerencial

Nenhum registro foi encontrado.

OBTV

Opera por OBTV	Sim	Permite OBTV do tipo "OBTV para o Conveniente"	Não
-----------------------	-----	---	-----

Dados Bancários

Banco	CAIXA ECONOMICA FEDERAL		
Agência	0739-0	Conta	0066470820
Situação	Conta Regularizada	Data da Última Modificação	11/07/2018 00:00:00
Descrição	A instituição bancária informou a regularização da conta do convênio e a mesma está pronta para ser movimentada.		

Datas

Data da Proposta	28/03/2018
Data Assinatura	20/07/2018
Convênio publicado no DOU em	30/07/2018
Data Inicio de Vigência	20/07/2018
Data Término de Vigência Atual	20/07/2021
Data Limite p/ Prestação de Contas	18/09/2021

Valores

R\$ 230.000,00 Valor Global
R\$ 222.857,14 Valor de Repasse
R\$ 7.142,86 Valor da Contrapartida
R\$ 7.142,86 Valor Contrapartida Financeira
R\$ 0,00 Valor Contrapartida Bens e Serviços
R\$ 0,00 Valor de Rendimentos de Aplicação

Anexos de comprovação da contrapartida

Nenhum registro foi encontrado.

Cronograma orçamentário do valor do repasse

Ano	Valor (R\$)
2018	R\$ 222.857,14

Modalidade	Contrato de Repasse	Enviar para mandatária?	Sim	Situação no SIAFI	Enviado para o SIAFI - 2013NS004168
Situação de Contratação Atual	Normal				
Situação de Inadimplência	Inadimplência Suspensa				
Situação	Aguardando Prestação de Contas				
	Empenhado	sim	Publicação	Publicado	
Número do Convênio	780247/2012		Número da Proposta	012575/2012	
Número Interno do Órgão	12575/2012				
Número do Processo	012575/2012				



Lista de Documentos Digitalizados

Nome Arquivo	Data Upload	
Tobias barreto 1002229-30_2012-SICONV 780247.pdf	18/02/2015	Baixar
Proponente	CNPJ 13.119.300/0001-36 - MUNICIPIO DE TOBIAS BARRETO	
		Detalhar

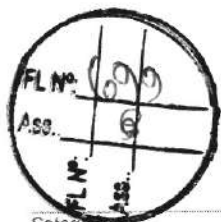
Executores

Nenhum registro foi encontrado.

Fundamento Legal	Decreto 6170/07
Órgão	54000 - MINISTERIO DO TURISMO

Justificativa

PAVIMENTAÇÃO DE RUAS EM TOBIAS BARRETO/SE, SENDO PAVIMENTAÇÃO EM PEDRA PORTUGUESA NAS RUAS ENEAS AMADO, JOSE TEOTONIO ALVES FILHO, CEL. JOSÉ DE LEMOS E TRAV. CEL. JOSE DE LEMOS, E A PAVIMENTAÇÃO A PARALELEPIPEDO DAS RUAS JOAO HERMENEGILDO RAMOS E EURIPES LOPES DE ALMEIDA (SEDE) E DAS RUAS A e B DO POV. AGUA BOA, DA AV. 'A' E ENTORNO DA IGREJA DO POV. BORDA DA MATA, E AS RUAS A e B E ENTORNO DA IGREJA DO POV. CANCELÃO. O município de Tobias Barreto foi criado em 1835, tem 48.039 habitantes, segundo dados do IBGE 2010, representando 2,42% da população do Estado de Sergipe, sendo 63,70% habitantes na zona urbana e 36,30% habitantes na zona rural. Com área de 1.021,304 km², representando 4,71% da área do estado, sua densidade demográfica é de 47,07 habitantes por km² e seu IDH é de 0,596, seu PIB per capita é de R\$ 4.657,97, está localizada a 127Km da capital (Aracaju). O Município tem como vizinhos os municípios de Itabaianinha, Tomar do Geru, Poço Verde, Simão Dias e Riachão do Dantas, todos no Estado de Sergipe, e ainda com os municípios do Norte da Bahia, sendo divisa com esse. É importante frisar que por se tratar de um grande centro comercial da região, a cidade recebe turistas de várias partes do país, onde destacamos o Estado da Bahia, que diariamente dezenas de caravanas vêm visitar o Complexo da Feira da Coruja, Memorial de Tobias Barreto de Menezes (o qual contém imenso acervo do escritor), a Casa de Tobias (local onde o escritor nasceu e morou), a Igreja Matriz de N. Sra. Imperatriz de Campos, da qual conta a lenda da apanção da imagem, sendo a festa comemorada em 15 de agosto, atraindo milhares de fiéis todos os anos. Com a pavimentação em pedra portuguesa das Ruas José Teotônio A. Filho e Cel. José de Lemos darão maior conforto e segurança aos turistas que se utilizam desses espaços, já que os mesmos estão localizados no entorno dos citados pontos turísticos do município, bem como a Rua Enéas Amado e da Trav. Cel. José de Lemos, que fazem ligação do Complexo da Feira da Coruja, à Casa e o Memorial de Tobias Barreto. A Pavimentação das Ruas João Hermenegildo Ramos e Euripes Lopes de Almeida são de suma importância para a infraestrutura turística do município, pois servem de apoio para os turistas oriundos da Bahia e outros Estados, as citadas vias estão localizadas no entorno do Complexo Feira da Coruja. No Povoado Água Boa, as vias a serem pavimentadas darão apoio aosromeiros que fazem visitaçã à Igreja de São José e participam da tradicional festa de ano, como são conhecidas as comemorações ativas ao padroeiro dessa comunidade. No Povoado Borda da Mata, possui uma característica de religiosidade da comunidade, por ser uma das primeiras do município a realizar novenas, atraindo muitos fiéis para visitaçã à sua Igreja de São Antônio, por isso se faz necessário a pavimentação da Avenida principal bem como do entorno da igreja matriz. As vias do Povoado Cancelão são importantes para os turistas que frequentam trilhas, por ser uma região arrodada por serras, atraindo turistas para eventos desportivos e de aventura, bem como atrai visitantes para as grandes romarias da Igreja de N. Sra. da Guia, e para que esses turistas tenham segurança e conforto, e ponto de apoio para suas necessidades, é que se faz imprescindível o investimento em infraestrutura através da pavimentação de áreas que hoje estão em situação desfavorável. Como resultados deste projeto o turismo será muito mais difundido, pois é notável o potencial turístico da região, e as pessoas que residem e/ou trafegam pelas



econômica. O Repasse tem amparo na Emenda Parlamentar nº 2734.0007, de autoria do Deputado Federal Rogério Carvalho / PT-SE, no valor de R\$ 550.000,00.

Objeto do Convênio: **CONSTRUÇÃO DE QUADRA POLIESPORTIVA NO MUNICÍPIO DE TOBIAS BARRETO**
O Município de Tobias Barreto declara para os devidos fins que possui em seu quadro funcional servidores com capacidade técnica e gerencial para fiscalizar e realizar a gestão do presente Convênio.

Arquivos Anexos - Capacidade Técnica e Gerencial

Nome Arquivo	Data Upload	
Atestado de Capacidade Técnica - Qd Pov R Fundo e Barriga.pdf	03/12/2012	Baixar

OBTV

Opera por OBTV: Não

Dados Bancários

Banco: CAIXA ECONOMICA FEDERAL
Agência: 0739-0
Conta: 0066470464
Situação: Conta Regularizada
Data da Última Modificação: 29/12/2016 00:00:00
Descrição: A instituição bancária informou a regularização da conta do convênio e a mesma está pronta para ser movimentada.

Datas [Ver Historico Datas](#)

Data da Proposta: 03/12/2012
Data Assinatura: 28/12/2012
Convênio publicado no DOU em: 11/01/2013
Data Inicio de Vigência: 28/12/2012
Data Término de Vigência Atual: 30/09/2020
Data Limite p/ Prestação de Contas: 29/11/2020

Valores

R\$ 550.000,00 Valor Global
R\$ 536.250,00 Valor de Repasse
R\$ 13.750,00 Valor da Contrapartida
R\$ 13.750,00 Valor Contrapartida Financeira
R\$ 0,00 Valor Contrapartida Bens e Serviços
R\$ 0,00 Valor de Rendimentos de Aplicação

Anexos de comprovação da contrapartida

Nome: Atestado de Contrapartida - Qd Pov R Fundo e Barriga.pdf [Baixar Contrapartida](#)

Cronograma orçamentário do valor do repasse

Ano	Valor (R\$)
2012	R\$ 536.250,00



vias a serem pavimentadas terão maior segurança, conforto e tranquilidade no acesso aos pontos turísticos citados. A execução do objeto deste Convênio dará à população meios alternativos, pois visa a busca pela qualidade de vida para a população e dos turistas, tendo em vista que é grande número de turistas que nos visita. Como resultados deste projeto, as pessoas que residem e/ou trafegam pelas vias urbanas a serem pavimentadas terão maior segurança, conforto e tranquilidade, difundindo assim o turismo da região. Este projeto, conforme Plano de Trabalho, irá viabilizar o melhor acesso dos turistas às áreas supracitadas, que apresentam um atrativo turístico por conta de sua natureza e os eventos que organizados pelo Município. Infelizmente as medidas políticas voltadas para essa atividade (restauração e conservação do patrimônio histórico, e pavimentação de estradas existentes) ainda são insuficientes. Contudo, além do benefício ao turismo, pecaremos se analisarmos da ótica da geração de empregos ou de nova possibilidade econômica, onde o município não consegue explorar todo o seu potencial turístico, por falta de infraestrutura, temos que ver outras questões que devem ser levadas em conta, das quais os efeitos ambientais e sociais que serão gerados através da maior conscientização da população e visitantes, pilares do desenvolvimento sustentável. Repasse de EP nº 1328.0020, do Dep. Federal Mendonça Prado - DEM/SE

Categorias	
Objeto do Convênio	PAVIMENTAÇÃO DE RUAS EM TOBIAS BARRETO/SE.
Capacidade Técnica e Gerencial	Declaramos para os devidos fins que o Município de Tobias Barreto possui servidores com capacidade Técnica e Gerencial em fazer a gestão e execução do presente Convênio.

Arquivos Anexos - Capacidade Técnica e Gerencial

Nome Arquivo	Data Upload	
Atestado de Capacidade Técnica - Pav Ruas - Emenda.pdf	12/04/2012	Baixar
Atestado de Capacidade Técnica - Pav Ruas Sede e Pav.pdf	24/05/2012	Baixar

OBTV

Opera por OBTV Não

Dados Bancários

Banco	CAIXA ECONOMICA FEDERAL		
Agência	0733-0	Conta	0066470499
Situação	Conta Regularizada	Data da Última Modificação	29/12/2016 00:00:00
Descrição	A instituição bancária informou a regularização da conta do convênio e a mesma está pronta para ser movimentada.		

Datas [Ver Historico Datas](#)

Data da Proposta	11/04/2012
Data Assinatura	28/12/2012
Convênio publicado no DOU em	14/01/2013
Data Inicio de Vigência	28/12/2012
Data Término de Vigência Atual	30/06/2017
Data Limite p/ Prestação de Contas	29/08/2017

Valores

R\$ 710.000,00 Valor Global
R\$ 682.500,00 Valor de Repasse
R\$ 27.500,00 Valor da Contrapartida
R\$ 27.500,00 Valor Contrapartida Financeira
R\$ 0,00 Valor Contrapartida Bens e Serviços
R\$ 0,00 Valor de Rendimentos de Aplicação

Anexos de comprovação da contrapartida


Nome	
Atestado de Contrapartida - Pav Ruas - Emenda.pdf	Baixar Contrapartida

Cronograma orçamentário do valor do repasse

Ano	Valor (R\$)
2012	R\$ 682.500,00

Modalidade **Contrato de Repasse** Enviada para mandatária? **Sim** Situação no SIAFI **Enviado para o SIAFI - 2013NS003023**

Situação de Contratação Atual **Normal**
 Situação **Aguardando Prestação de Contas**
 Empenhado **Sim** Publicação **Publicado**
 Número do Convênio **780395/2012** Numero da Proposta **043463/2012**
 Número Interno do Órgão **43463/2012**
 Número do Processo **043463/2012**



Lista de Documentos Digitalizados

Nome Arquivo	Data Upload	
SPA Simplificada 1002162-05.2012 Tobias Barreto.pdf	13/11/2013	Baixar
Tobias Barreto 1002162-05_2012-SICONV 780395.pdf	18/02/2015	Baixar
Proponente CNPJ 13.119.300/0001-36 - MUNICIPIO DE TOBIAS BARRETO		Detalhar

Executores

Nenhum registro foi encontrado.

Fundamento Legal **Decreto 6170/07**
 Órgão **53000 - MINISTERIO DO DESENVOLVIMENTO REGIONAL**

Justificativa **PAVIMENTAÇÃO DE RUAS NA SEDE DO MUNICÍPIO.** O município de Tobias Barreto foi criado em 1835, tem 48.039 habitantes, segundo dados do IBGE 2010, representando 2,42% da população do Estado de Sergipe, sendo 63,70% habitantes na zona urbana e 36,30% habitantes na zona rural. Com área de 1.021,304 km², representando 4,71% da área do estado, sua densidade demográfica é de 47,07 habitantes por km² e seu IDH é de 0,596, seu PIB per capita é de R\$ 4.657,97, está localizada a 127Km da capital (Aracaju). O Município tem focado a sua população à busca de meios alternativos para melhoria da qualidade de vida, como incentivo ao empreendedorismo e outras ações, tendo em vista que o município vem tentando incrementar a economia da população do Município, necessitando assim, de investimento na infraestrutura, garantindo com isso a melhoria da qualidade de vida da população mais necessitada, principalmente das vias que são objeto desta Convênio. Como resultado deste projeto será possível mensurar a importância das ações implementadas, como saneamento básico, a falta deste que é um fatores mais agravantes na causa de doenças acometidas em crianças; será possível também dar melhor acesso às equipes de saúde e assistência social nessas localidades, o que ocasionará um melhor controle de suas necessidades e quais as ações serão realizadas para sanar essas situações. Podemos ainda afirmar que as pessoas que residem e/ou trafegam pelas vias urbanas a serem pavimentadas terão maior segurança, conforto e tranquilidade no acesso à suas residências e aos serviços prestados pelo Município à população. Este projeto, que propõe-se em pavimentar diversas ruas na sede do Município, totalizando 8.600 metros quadrados de vias na sede do Município de Tobias Barreto, vislumbrando sanar a necessidade de adequação ao número de 3000 de famílias residentes no conjunto das referidas vias. Sabe-se que a falta de recursos do município impede a realização destas melhorias, e por isso torna-se necessário à viabilização deste projeto junto ao Governo Federal, no sentido de buscar recursos para uma região detentora em potencial de peça fundamental do turismo conhecida como oferta turística. Com isso, espera-se que a promoção e a difusão da qualidade de vida; quanto ao despertar da consciência de sua necessidade para o bem estar individual e coletivo, quanto à inclusão educacional e social, quanto à redução do tempo de exposição de crianças e adolescentes a situações de risco social - violência, trabalho infantil e fome - quanto à erradicação do trabalho infantil, quanto à diminuição dos índices de evasão e repetência escolar da criança e do adolescente e finalmente, quanto a geração de emprego e renda para a população beneficiada e por conseguinte o Município como um todo. Mas, além do benefício à população, não podemos ficar só na análise sob a ótica da geração de empregos, ou de uma nova possibilidade econômica, por conta da falta de infraestrutura como é o caso de Tobias Barreto, temos que ver outras questões que devem ser levadas em conta, entre elas os seus efeitos ambientais e principalmente sociais, pilares do desenvolvimento sustentável e da qualidade de vida tão procurada por todos nós. Justificamos, ainda, que a Contrapartida apresentada pelo Município fora solicitada à época pelo sistema, mesmo sendo dispensável, contudo, pela importância da execução do objeto esta Municipalidade ratifica que disponibilizará o referido valor, bem como declara que as atenderá integralmente as exigências do programa, bem como declara que as vias a serem pavimentadas já possuem calçadas e



saneamento básico. O Repasse tem amparo na Emenda Parlamentar nº 2734.0002, de autoria do Dep. Federal Rogério Carvalho/ PT-SE, no valor de R\$ 423.870,00.

Categorias

Objeto do Convênio

PAVIMENTAÇÃO DE VIAS PÚBLICAS NA SEDE DO MUNICÍPIO DE TOBIAS BARRETO.

Capacidade Técnica e Gerencial

DECLARAMOS para os devidos fins que o Município de Tobias Barreto possui em seu quadro funcional servidores com capacidade técnica e gerencial para gerir, fiscalizar e executar todos os procedimentos para o fiel cumprimento dos termos deste Convênio.

Arquivos Anexos - Capacidade Técnica e Gerencial

Nome Arquivo	Data Upload	
Atestado de Capacidade Técnica - Pav Vias Sede I.pdf	26/10/2012	Baixar

OBTV

Opera por OBTV Não

Dados Bancários

Banco	CAIXA ECONOMICA FEDERAL		
Agência	0739-0	Conta	0066470502
Situação	Conta Regularizada	Data da Última Modificação	29/12/2016 00:00:00
Descrição	A instituição bancária informou a regularização da conta do convênio e a mesma está pronta para ser movimentada.		

Datas [Ver Histórico Datas](#)

Data da Proposta	24/10/2012
Data Assinatura	28/12/2012
Convênio publicado no DOU em	16/01/2013
Data Início de Vigência	29/12/2012
Data Término de Vigência Atual	30/09/2020
Data Limite p/ Prestação de Contas	29/11/2020

Valores

R\$ 430.000,00 Valor Global
R\$ 423.870,00 Valor de Repasse
R\$ 6.130,00 Valor da Contrapartida
R\$ 6.130,00 Valor Contrapartida Financeira
R\$ 0,00 Valor Contrapartida Bens e Serviços
R\$ 0,00 Valor de Rendimentos de Aplicação

Anexos de comprovação da contrapartida

Nome	
Atestado de Contrapartida - Pav Via Sede II.pdf	Baixar Contrapartida

Cronograma orçamentário do valor do repasse

Ano	Valor (R\$)
2012	R\$ 423.870,00

Modalidade **Contrato de Repasse** Enviada para mandatária? **Sim** Situação no SIAFI **Enviado para o SIAFI - 2013NS006566**

Situação de Contratação Atual **Normal**
 Situação **Aguardando Prestação de Contas**
 Empenhado **sim** Publicação **Publicado**
 Número do Convênio **781695/2012** Número da Proposta **034192/2012**
 Número Interno do Órgão **34192/2012**
 Número do Processo **034192/2012**

FLN. **704**
 Ass. **P**

Lista de Documentos Digitalizados

Nome Arquivo	Data Upload	
Tobias Barreto 1002737-11_2012-SICONV 781695.pdf	18/02/2015	Baixar
SPA Tobias Barreto 1002737-11_2012_781695.pdf	27/06/2014	Baixar
Proponente CNPJ 13.119.300/0001-36 - MUNICIPIO DE TOBIAS BARRETO		Detalhar

Executores


Nenhum registro foi encontrado.

Fundamento Legal **Decreto 6170/07**
 Órgão **53000 - MINISTERIO DO DESENVOLVIMENTO REGIONAL**

Justificativa

PAVIMENTAÇÃO DE VIAS PÚBLICAS NA SEDE DO MUNICÍPIO. O município de Tobias Barreto foi criado em 1835, tem 48.039 habitantes, segundo dados do IBGE 2010, representando 2,42% da população do Estado de Sergipe, sendo 67,10% habitantes na zona urbana e 32,90% habitantes na zona rural. Com área de 1.021,304 km², representando 4,71% da área do estado, sua densidade demográfica é de 47,04 habitantes por km² e seu IDH é de 0,596, seu PIB per capita é de R\$ 4.657,97, está localizada a 127Km da capital (Aracaju). O Município tem focado a sua população à busca de meios alternativos para melhoria da qualidade de vida, como incentivo ao empreendedorismo e outras ações, tendo em vista que o município vem tentando incrementar a economia da população do Município, necessitando assim, de investimento na infraestrutura, garantindo com isso a melhoria da qualidade de vida da população mais necessitada, principalmente das vias que são objeto deste Convênio. Como resultado deste projeto será possível mensurar a importância das ações implementadas, como saneamento básico, a falta deste que é um fatores mais agravantes na causa de doenças acometidas em crianças: será possível também dar melhor acesso às equipes de saúde e assistência social nessas localidades, o que ocasionará um melhor controle de suas necessidades e quais as ações serão realizadas para sanar essas situações. Podemos ainda afirmar que as pessoas que residem e/ou trafegam pelas vias urbanas a serem pavimentadas terão maior segurança, conforto e tranquilidade no acesso à suas residências e aos serviços prestados pelo Município à população. Este projeto, que propõe-se em pavimentar as RUAS ANTÔNIO BELIZÁRIO DOS SANTOS, BRAZ MELO COSTA, GILMARA FONTES DE GOIS, RAIMUNDO MENEZES FONTES e WELLINGTON COSTA DA SILVA, todas localizadas no Bairro Santa Rita, totalizando 6.818 metros quadrados de vias na sede do Município de Tobias Barreto, vislumbrando sanar a necessidade de adequação ao número de 1800 famílias residentes no conjunto das referidas vias. Sabe-se que a falta de recursos do município impede a realização destas melhorias, e por isso torna-se necessário a viabilização deste projeto junto ao Governo Federal, no sentido de buscar recursos para uma região detentora em potencial econômico e peça fundamental para seu desenvolvimento. Com isso, espera-se que a promoção e a difusão da qualidade de vida: quanto ao despertar da consciência de sua necessidade para o bem estar individual e coletivo, quanto à inclusão educacional e social, quanto à redução do tempo de exposição de crianças e adolescentes a situações de risco social - violência, trabalho infantil e fome - quanto à erradicação do trabalho infantil, quanto à diminuição dos índices de evasão e repetência escolar da criança e do adolescente e finalmente quanto à geração de emprego e renda para a população beneficiada e por conseguinte o Município como um todo. Mas, além do benefício a população, não podemos ficar só na análise sob a ótica da geração de empregos, ou de uma nova possibilidade econômica, por conta da falta de infraestrutura, como é o caso de Tobias Barreto, temos que ver outras questões que devem ser levadas em conta, entre elas os seus efeitos ambientais e principalmente sociais, pilares do desenvolvimento sustentável e da qualidade de vida tão procurada por todos nós. O Repasse tem amparo na Emenda Parlamentar nº 2732.0005, de autoria do Deputado André Moura / PSC-SE, no valor de R\$ 280.000,00.

Categorias **Objeto do Convênio** **PAVIMENTAÇÃO DE VIAS PÚBLICAS NA SEDE DO MUNICÍPIO**



O Município de Tobias Barreto declara para os devidos fins que possui em seu Quadro servidores com capacidade técnica e gerencial para realizar a gestão e fiscalização do presente Convênio.

Arquivos Anexos - Capacidade Técnica e Gerencial

Nome Arquivo	Data Upload	
Atestado de Capacidade Técnica - Pav Vias.pdf	03/07/2012	Baixar

OBTV

Opera por OBTV Não

Dados Bancários

Banco	CAIXA ECONOMICA FEDERAL		
Agência	0739-0	Conta	0066470510
Situação	Registrada	Data da Última Modificação	27/05/2013 00:00:00
Descrição			

Datas [Ver Historico Datas](#)

Data da Proposta	03/07/2012
Data Assinatura	28/12/2012
Convênio publicado no DOU em	11/01/2013
Data Inicio de Vigência	29/12/2012
Data Terminio de Vigência Atual	30/09/2020
Data Limite p/ Prestação de Contas	29/11/2020

Valores

R\$ 340.900,00 Valor Global
 R\$ 275.520,00 Valor de Repasse
 R\$ 65.380,00 Valor da Contrapartida
 R\$ 65.380,00 Valor Contrapartida Financeira
 R\$ 0,00 Valor Contrapartida Bens e Serviços
 R\$ 0,00 Valor de Rendimentos de Aplicação

Anexos de comprovação da contrapartida

Nome	
Atestado de Contrapartida - Pav Vias Sede I.pdf	Baixar Contrapartida

Cronograma orçamentário do valor do repasse

Ano	Valor (R\$)
2012	R\$ 275.520,00

Modalidade

Contrato de Repasse

Enviada para
mandataria?

Sim Situação no SIAFI

Enviado para o
SIAFI -
2013NS015003Situação de Contratação
Atual

Normal

Situação

Em execução

Empenhado

Sim Publicação

Publicado

Número do Convênio

785247/2013

Número da Proposta


035226/2013

Número Interno do
Órgão

35226/2013

Número do Processo

035226/2013

**Lista de Documentos Digitalizados**

Nome Arquivo	Data Upload	
OF 259_2015 TOBIAS BARRETO RAP 2013_2014.pdf	01/04/2015	Baixar
AR - TOBIAS BARRETO - RAP 2013 2014.pdf	13/04/2015	Baixar
SPA 1005409-86_2013.pdf	21/05/2015	Baixar
Tobias Barreto 1005409-86_2013-SICONV 785247.pdf	03/02/2015	Baixar

Proponente

CNPJ 13.119.300/0001-36 - MUNICIPIO DE TOBIAS BARRETO

[Detalhar](#)**Executores**

Nenhum registro foi encontrado.

Fundamento Legal

Decreto 8170/07

Órgão

56000 - MINISTERIO DAS CIDADES

Justificativa

PAVIMENTAÇÃO DE RUAS NA SEDE DO MUNICÍPIO. O município de Tobias Barreto foi criado em 1835, tem 48.048 habitantes, segundo dados do IBGE 2010, representando 2,42% da população do Estado de Sergipe, sendo 63,70% habitantes na zona urbana e 36,30% habitantes na zona rural. Com área de 1.021,304 km², representando 4,71% da área do estado, sua densidade demográfica é de 47,07 habitantes por km² e seu IDH é de 0,596, seu PIB per capita é de R\$ 4.657,97, está localizada a 127Km da capital (Aracaju). O Município tem focado a sua população à busca de meios alternativos para melhoria da qualidade de vida, como incentivo ao empreendedorismo e outras ações, tendo em vista que o município vem tentando incrementar a economia da população do Município, necessitando assim, de investimento na infraestrutura, garantindo com isso a melhoria da qualidade de vida da população mais necessitada, principalmente das vias que são objeto deste Convênio. Como resultado deste projeto será possível mensurar a importância das ações implementadas, como saneamento básico, a falta deste que é um fator mais agravante na causa de doenças acometidas em crianças; será possível também dar melhor acesso às equipes de saúde e assistência social nessas localidades, o que ocasionará um melhor controle de suas necessidades e quais as ações serão realizadas para sanar essas situações. Podemos ainda afirmar que as pessoas que residem e/ou trafegam pelas vias urbanas a serem pavimentadas terão maior segurança, conforto e tranquilidade no acesso à suas residências e aos serviços prestados pelo Município à população. Este projeto, que propõe-se em pavimentar as PAVIMENTAÇÃO DA AV. REV. HORACI GREELLY W. JUNIOR (BAIRRO SANTOS DUMONT); E DAS RUAS VIRGILIO ANDRADE MONTALVÃO (BAIRRO MACAÉ); PROF. JOSÉ PEDRO DOS SANTOS E PROFA. VALDENICE BARRETO DA FONSECA (BAIRRO SANTA RITA); MANOEL ANTONIO DOS SANTOS E TRAVESSA MANOEL ANTONIO DOS SANTOS (BAIRRO CAMPOS), vislumbrando sanar a necessidade de adequação ao número de 1600 de famílias residentes no conjunto das referidas vias. Sabe-se que a falta de recursos do município impede a realização destas melhorias, e por isso torna-se necessário a viabilização deste projeto junto ao Governo Federal, no sentido de buscar recursos para uma região detentora em potencial de peça fundamental do turismo conhecida como oferta turística. Com isso, espera-se que a promoção e a difusão da qualidade de vida; quanto ao despertar da consciência de sua necessidade para o bem estar individual e coletivo, quanto à inclusão educacional e social, quanto à redução do tempo de exposição de crianças e adolescentes a situações de risco social - violência, trabalho infantil e fome - quanto à erradicação do trabalho infantil, quanto à diminuição dos índices de evasão e repetência escolar da criança e do adolescente e finalmente, quanto à geração de emprego e renda para a população beneficiada e por conseguinte o Município como um todo. Mas, além do benefício à população, não podemos ficar só na análise sob a ótica da geração de empregos, ou de uma nova possibilidade econômica, por conta da falta de infraestrutura, como é o caso de Tobias Barreto, temos que ver outras questões que devem ser levadas em conta, entre elas os seus efeitos ambientais e principalmente sociais, pilares do desenvolvimento sustentável e da qualidade de vida tão procurada por todos nós. Justificamos, ainda, que a Contrapartida apresentada pelo

Modalidade

Contrato de Repasse

Enviada para
mandataria?

Sim Situação no SIAFI

Enviado para o
SIAFI -
2014NS000066Situação de Contratação
Atual

Normal

Situação

Em execução

Empenhado

Sim Publicação

Publicado

Número do Convênio

790448/2013

Número da Proposta

053387/2013

Número Interno do
Órgão

53387/2013

Número do Processo

0533872013

FL Nº: 708

Ass.: 0

Lista de Documentos Digitalizados

Nome Arquivo	Data Upload	
OF 259_2015 TOBIAS BARRETO RAP 2013_2014.pdf	01/04/2015	Baixar
AR - TOBIAS BARRETO - RAP 2013 2014.pdf	13/04/2015	Baixar
Tobias barreto 1008715-18_2013-SICONV 790448.pdf	03/02/2015	Baixar

Proponente

CNPJ 13.119.300/0001-36 - MUNICIPIO DE TOBIAS BARRETO

[Detalhar](#)**Executores**

Nenhum registro foi encontrado.

Fundamento Legal

Decreto 6170/07

Órgão

51000 - MINISTERIO DO ESPORTE

Justificativa

CONSTRUÇÃO DE QUADRA POLIESPORTIVA NO POVOADO MONTE COELHOS, MUNICÍPIO DE TOBIAS BARRETO. O município de Tobias Barreto foi criado em 1835, tem 48.040 habitantes, segundo dados do IBGE 2010, representando 2,42% da população do Estado de Sergipe, sendo 63,70% habitantes na zona urbana e 36,30% habitantes na zona rural. Com área de 1.021,304 km², representando 4,71% da área do estado, sua densidade demográfica é de 47,07 habitantes por km² e seu IDH é de 0,596, seu PIB per capita é de R\$ 4.657,97, esta localizada a 127Km da capital (Aracaju). O processo de globalização trouxe para os espaços locais mudanças acentuadas em todos os aspectos sociais, culturais, ambientais e econômicos, e o município de Tobias Barreto não ficou livre dessas mudanças. Com a economia frágil, pois a crise que assolou o mundo teve reflexo no setor das indústrias do município (principais atividades econômicas), sendo assim, o Município tem focado a sua população a busca de meios alternativos de sobrevivência. Mediante os problemas vividos no município de Tobias Barreto no tocante a criança e ao adolescente, como também de casos identificados pelo Conselho Tutelar na área pertinente e pela inexistência de uma ação dessa natureza voltada para esta problemática social, faz-se necessário um trabalho com crianças e adolescentes em situação de risco social e pessoal, do município de Tobias Barreto, e que este proporcione o desenvolvimento das potencialidades dos mesmos. A utilização do esporte como objeto de transformação e auxílio na formação educacional e social das crianças e adolescentes, faz-se de fundamental importância, principalmente a ocupação do tempo ocioso (contra turno escolar), mantendo-os fora dos trabalhos de fundo de quintal que empregam a mão de obra infantil. A Organização das Nações Unidas - ONU, divulgou um documento intitulado Esporte para o Desenvolvimento e a Paz onde fica claro que, no mundo inteiro, há um movimento no sentido de valorizar mais o esporte para a melhoria da qualidade de vida no Planeta. Nós comungamos do mesmo ponto de vista. Entretanto, trazendo a questão para o nosso âmbito, para que o esporte se torne, efetivamente, um fator de melhoramento da qualidade de vida do povo do Município de Tobias Barreto/SE, é preciso que nós, gestores públicos, propúnhamos definições quanto ao papel do esporte na esfera municipal, incluindo em tal iniciativa a parceria do setor público como escolas, sociedade civil organizada, empresas, ONG's e etc., para que os benefícios para a sociedade sejam cada vez maiores e duradouros. Por tal razão, deferido o presente PLANO DE TRABALHO pelo Governo Federal, como almejamos, confiamos que o projeto será plenamente exitoso quanto à promoção e difusão do esporte, quanto ao acesso à prática esportiva de qualidade e ao despertar da consciência de sua necessidade para o bem estar individual e coletivo, quanto à contribuição para o melhoramento da qualidade de vida, quanto à inclusão educacional e social, quanto à redução do tempo de exposição de crianças e adolescentes a situações de risco social - violência, trabalho infantil e fome - quanto à erradicação do trabalho infantil, quanto à diminuição dos índices de evasão e repetência escolar da criança e do adolescente e finalmente, quanto à geração de emprego e renda. O projeto consiste na CONSTRUÇÃO DE QUADRA POLIESPORTIVA NO POVOADO MONTE COELHOS, espaço que será utilizado pela população local para a prática do desporto, já que o município não dispõe de espaços adequados. Com a construção da mesma, espera-se



Município fora solicitada pelo sistema, mesmo sendo dispensável, contudo, pela importância da execução do objeto esta Municipalidade disponibilizará o referido valor, bem como declara que as atenderá integralmente as exigências do programa. O Repasse tem amparo na Emenda Parlamentar nº 2908.0004, de autoria do Senador Eduardo Amorim / PSC-SE, no valor de R\$ 450.000,00.

Categorias

Objeto do Convênio **PAVIMENTAÇÃO EM VIAS PÚBLICAS DO MUNICÍPIO DE TOBIAS BARRETO.**

Capacidade Técnica e Gerencial

Declaramos para os devidos fins que o Município de Tobias Barreto possui em seu quadro funcional servidores com capacidade técnica e gerencial para realizar a gestão e fiscalização do presente.

Arquivos Anexos - Capacidade Técnica e Gerencial

Nome Arquivo	Data Upload	
Declaração de Capacidade Técnica - 2013_035226.pdf	04/09/2013	Baixar

OBTV

Opera por OBTV	Sim	Permite OBTV do tipo "OBTV para o Convênio?"	Não
----------------	-----	--	-----

Dados Bancários

Banco	CAIXA ECONOMICA FEDERAL		
Agência	0739-0	Conta	0066470529
Situação	Conta Regularizada	Data da Última Modificação	01/10/2015 00:00:00
Descrição	A instituição bancária informou a regularização da conta do convênio e a mesma está pronta para ser movimentada.		

Datas [Ver Histórico Datas](#)

Data da Proposta	15/06/2013
Data Assinatura	06/11/2013
Convênio publicado no DOU em	20/11/2013
Data Início de Vigência	06/11/2013
Data Término de Vigência Atual	27/06/2021
Data Limite p/ Prestação de Contas	26/06/2021

Valores

R\$ 465.000,00 Valor Global
R\$ 443.650,00 Valor de Repasse
R\$ 21.350,00 Valor da Contrapartida
R\$ 21.350,00 Valor Contrapartida Financeira
R\$ 0,00 Valor Contrapartida Bens e Serviços
R\$ 0,00 Valor de Rendimentos de Aplicação

Anexos de comprovação da contrapartida

Nome	
Declaração de Contrapartida - 2013_035226.pdf	Baixar Contrapartida

Cronograma orçamentário do valor do repasse

Ano	Valor (R\$)
2013	R\$ 443.650,00



despertar na juventude local o interesse pela prática esportiva e desta forma dar início ao trabalho de incentivo do esporte como forma de inclusão social e econômica. O Repasse tem amparo na Emenda Parlamentar nº 2733.0005, de autoria do Deputado Federal Márcio Macêdo/PT-SE, no valor de R\$ 300.000,00.

Categorias

Objeto do Convênio

CONSTRUÇÃO DE QUADRA POLIESPORTIVA NO POVOADO MONTE COELHOS, MUNICÍPIO DE TOBIAS BARRETO/SE.

Capacidade Técnica e Gerencial

Declaramos para os devidos fins que, o Município de Tobias Barreto possui em seu quadro funcional servidores com Capacidade Técnica e Gerencial para realizara a gestão e fiscalização do presente do Contrato.

Arquivos Anexos - Capacidade Técnica e Gerencial

Nenhum registro foi encontrado.

OBTV

Opera por OBTV	Sim	Permite OBTV do tipo "OBTV para o Convênio"	Não
----------------	-----	---	-----

Dados Bancários

Banco	CAIXA ECONOMICA FEDERAL		
Agência	0739-0	Conta	0066470537
Situação	Conta Regularizada	Data da Última Modificação	18/06/2016 00:00:00
Descrição	A instituição bancária informou a regularização da conta do convênio e a mesma está pronta para ser movimentada.		

Datas [Ver Historico Datas](#)

Data da Proposta	23/08/2013
Data Assinatura	23/12/2013
Convênio publicado no DOU em	06/01/2014
Data Início de Vigência	23/12/2013
Data Término de Vigência Atual	27/06/2021
Data Limite p/ Prestação de Contas	26/08/2021

Valores [Ver Historico Valores](#)

R\$ 303.489,30 Valor Global
R\$ 292.500,00 Valor de Repasse
R\$ 10.989,30 Valor da Contrapartida
R\$ 10.989,30 Valor Contrapartida Financeira
R\$ 0,00 Valor Contrapartida Bens e Serviços
R\$ 0,00 Valor de Rendimentos de Aplicação

Anexos de comprovação da contrapartida

Nenhum registro foi encontrado.

Cronograma orçamentário do valor do repasse

Ann	Valor (R\$)
2013	R\$ 292.500,00

Modalidade	Contrato de Repasse	Enviada para mandataria?	Sim	Situação no SIAFI	Enviado para o SIAFI - 2014NS000226
Situação de Contratação Atual	Normal				
Situação	Aguardando Prestação de Contas				
	Empenhado	sim	Publicação	Publicado	
Número do Convênio	797999/2013		Número da Proposta	087847/2013	
Número Interno do Órgão	87847/2013				
Número do Processo	0878472013				

FL N°: 730
Ass.: A

Lista de Documentos Digitalizados

Nome Arquivo	Data Upload	
OF 259_2015 TOBIAS BARRETO RAP 2013_2014.pdf	01/04/2015	Baixar
AR - TOBIAS BARRETO - RAP 2013 2014.pdf	13/04/2015	Baixar
Tobias Barreto 1012413-60_2013-SICONV 797999.pdf	03/02/2015	Baixar
Proponente	CNPJ 13.119.300/0001-36 - MUNICIPIO DE TOBIAS BARRETO	
		Detalhar

Executores

Nenhum registro foi encontrado.

Fundamento Legal	Decreto 6170/07
Órgão	54000 - MINISTERIO DO TURISMO

Justificativa

PAVIMENTAÇÃO DAS VIAS PÚBLICAS DOS POVOADOS ALAGOINHAS, CANDEIAS E CAPITOA. O município de Tobias Barreto foi criado em 1835, tem 50.557 habitantes, estimativa do IBGE 2013, representando 2,42% da população do Estado de Sergipe, sendo 63,70% habitantes na zona urbana e 36,30% habitantes na zona rural, e área de 1.021,304 km², a densidade demográfica é de 47,76 hab. por km² e seu IDH é de 0,596, seu PIB per capita é de R\$ 4.657,97, está localizada a 127Km da capital (Aracaju). A Pavimentação das Vias Públicas dos Povoados Alagoinhas, Candeias e Capitoa, tem como objetivo a maior difusão do turismo no município e desenvolvimento da infraestrutura turística da região, culminando com o atendimento às expectativas de aumento do fluxo turístico, visto que os mesmos possuem potencial turístico, beneficiando diretamente aos turistas que visitam estes povoados bem como a população que reside nas localidades, vislumbrando o grande potencial turístico com a implementação dessa ação. O Município tem como vizinhos os municípios de Itabaianinha, Tomar do Geru, Poço Verde, Simão Dias e Riachão do Dantas, todos no Estado de Sergipe, e ainda com os municípios do Norte da Bahia. É importante frisar que por se tratar de um grande centro comercial da região, a cidade atrai turistas de várias partes do país, destacamos o Estado da Bahia, Rio de Janeiro e São Paulo, que diariamente dezenas de caravanas vêm visitar o Complexo da Feira da Coruja, Memorial de Tobias Barreto de Menezes (o qual contém imenso acervo do escritor), a Casa de Tobias (local onde o escritor nasceu e morou). Podemos destacar que os Povoados conseguem atrair centenas de turistas nas festividades realizadas no povoado, sobretudo pela tradição religiosa que atrai turistas que procuram o povoado, tendo como principal atrativo turístico a imagem do padroeiro, atraindo turistas de várias partes da região para as festividades que acontecem, daí a importância da Pavimentação das vias públicas desse povoado sendo de grande interesse turístico, pois haverá melhoria do fluxo de turistas que realizam as visitas às comunidades durante todo o ano, principalmente nas festividades do Padroeiro que ocorrem anualmente. E ainda com o atrativo de ações como "Cinema na Roça", ação do município como um diferencial utilizado para atrair cada vez mais turistas sendo uma ação do município como um diferencial utilizado para atrair cada vez mais turistas e conseqüentemente difundi-lo, já que possui área para exploração de outros potenciais turísticos da região, bem como áreas de proteção. O principal problema encontrado é a falta de infraestrutura adequada para os turistas, o que será sanado a partir desta propositura. A Pavimentação das Vias dos Povoados Alagoinhas, Candeias e Capitoa será realizada em paralelepípedo granítico, dão acesso diretamente aos pontos turísticos apresentados nos croquis anexados, com pavimentação em toda a extensão das mesmas, inclusive com drenagem pluvial das vias objeto da propositura, servindo inclusive de infraestrutura para os turistas que se utilizam desse povoado, sendo esse povoado importante para o turismo local, tendo em vista que o município recebe um imenso número de turistas diariamente, incrementando o Turismo na região e ajudando a economia da população desta comunidade, necessitando de investimento na infraestrutura, garantindo com isso a melhoria da qualidade de vida da população daquelas localidades, bem como dos turistas ali instalados. Vale ressaltar que as vias a serem Pavimentadas serão de grande

Modalidade Contrato de Repasse. Enviada para mandatária? Sim Situação no SIAFI Enviado para o SIAFI - 2014NS011735

Situação de Contratação Atual Normal
 Situação Em execução
 Empenhado Sim Publicação Publicado
 Número do Convênio 803444/2014 Número da Proposta 028441/2014
 Número Interno do Órgão 28441/2014
 Número do Processo 0284412014

FLN. 712
 Ass. D

Lista de Documentos Digitalizados

Nome Arquivo	Data Upload	
CONTRATO TOBIAS BARRETO 1016353-18 2014 SICONV 803444.pdf	16/09/2014	Baixar
SPA 1016353-18_2014 - 052015.pdf	20/05/2015	Baixar
TOBIAS BARRETO 1016353-18 2014 SICONV 803444.pdf	20/01/2015	Baixar
Proponente CNPJ 13.119.300/0001-36 - MUNICIPIO DE TOBIAS BARRETO		Detalhar

Executores

Nenhum registro foi encontrado.

Fundamento Legal Decreto 6170/07
 Órgão 56000 - MINISTERIO DAS CIDADES

Justificativa

PAVIMENTAÇÃO DE VIAS PÚBLICAS DOS POVOADOS SARIEMA e SUTERO. O município de Tobias Barreto foi criado em 1835, tem 50.557 habitantes, segundo estimativa do IBGE 2013, representando 2,42% da população do Estado de Sergipe, sendo 63,70% habitantes na zona urbana e 36,30% habitantes na zona rural. Com área de 1.021,304 km², representando 4,71% da área do estado, sua densidade demográfica é de 47,07 habitantes por km² e seu IDH é de 0,596, seu PIB per capita é de R\$ 4.657,97, está localizada a 127Km da capital (Aracaju). O Município tem focado a sua população à busca de meios alternativos para melhoria da qualidade de vida, como incentivo ao empreendedorismo e outras ações, tendo em vista que o município vem tentando incrementar a economia da população do Município, necessitando assim, de investimento na infraestrutura, garantindo com isso a melhoria da qualidade de vida da população mais necessitada, principalmente das vias que são objeto deste Convênio. Como resultado deste projeto será possível mensurar a importância das ações implementadas como saneamento básico, a falta deste que é um fatores mais agravantes na causa de doenças acometidas em crianças; será possível também dar melhor acesso às equipes de saúde e assistência social nessas localidades, o que ocasionará um melhor controle de suas necessidades e quais as ações serão realizadas para sanar essas situações. Podemos ainda afirmar que as pessoas que residem e/ou trafegam pelas vias urbanas a serem pavimentadas terão maior segurança, conforto e tranquilidade no acesso a suas residências e aos serviços prestados pelo Município à população. Este projeto, que propõe-se em pavimentar as VIAS PUBLICAS DOS POVOADOS SARIEMA E SUTERO, visumbrando sanar a necessidade de adequação de famílias residentes no conjunto das referidas vias. Sabe-se que a falta de recursos do município impede a realização destas melhorias, e por isso torna-se necessário à viabilização deste projeto junto ao Governo Federal, no sentido de buscar recursos para uma região detentora em potencial de peça fundamental para o desenvolvimento urbano. Pela significativa importância do presente objeto, apesar de facultativo, o Município de Tobias Barreto disponibilizará contrapartida financeira para o mesmo. Com isso, espera-se que a promoção e a difusão da qualidade de vida: quanto ao despertar da consciência de sua necessidade para o bem estar individual e coletivo, quanto à inclusão educacional e social, quanto à redução do tempo de exposição de crianças e adolescentes a situações de risco social - violência, trabalho infantil e fome - quanto à erradicação do trabalho infantil, quanto à diminuição dos índices de evasão e repetência escolar da criança e do adolescente e finalmente, quanto à geração de emprego e renda para a população beneficiada e por conseguinte o Município como um todo. O Repasse tem amparo na Emenda Parlamentar nº 2734.0003, de autoria do Deputado Federal Rogério Carvalho/ PT-SE.

Categorias
 Objeto do Convênio PAVIMENTAÇÃO DE VIAS PÚBLICAS DOS POVOADOS SARIEMA E SUTERO.
 Capacidade Técnica e Gerencial Declaramos para os devidos fins que o Município de Tobias Barreto possui em seu quadro funcional servidores com capacidade técnica e gerencial para realizar a gestão e fiscalização do presente Convênio.

Arquivos Anexos - Capacidade Técnica e Gerencial



importância para a melhor exploração do potencial turístico das comunidades suoracitadas, tendo como beneficiários os turistas e a própria população local. Como resultados deste projeto o turismo será muito mais difundido, pois é notável o potencial turístico da região, e as pessoas que residem, trafegam e/ou se utilizam das vias a serem pavimentadas terão maior segurança, conforto e tranquilidade no acesso aos pontos turísticos, proporcionando maior comodidade a estes. A obra objeto deste convênio irá criar maiores possibilidades de potencialização e exploração do turismo, visto que o fluxo de pessoas será intensificado na região. O Repasse tem amparo na Emenda Parlamentar nº 2731.0001, de autoria do Deputado Federal Almeida Lima – PMDB/SE, no valor de R\$ 500.000,00.

categorias

Objeto do Convênio Apoio a projetos de infraestrutura turística - pavimentação das vias públicas dos povoados Alagoinhas, Candeias e Capitoá.

Capacidade Técnica e Gerencial Declaramos para os devidos fins que o Município de Tobias Barreto possui em seu quadro funcional servidores com capacidade técnica e gerencial para realizar a gestão e fiscalização presente Convênio.

Arquivos Anexos - Capacidade Técnica e Gerencial

Nome Arquivo	Data Upload	
Atestado de Capacidade Técnica 2013_087847.pdf	30/11/2013	Baixar

OBTV

Opera por OBTV	Sim	Permite OBTV do tipo "OBTV para o Conveniente"	Não
----------------	-----	--	-----

Dados Bancários

Banco	CAIXA ECONOMICA FEDERAL		
Agência	0739-0	Conta	0060001047
Situação	Conta Regularizada	Data da Última Modificação	13/05/2015 00:00:00
Descrição	A instituição bancária informou a regularização da conta do convênio e a mesma está pronta para ser movimentada.		

Datas [Ver Histórico Datas](#)

Data da Proposta	29/11/2013
Data Assinatura	30/12/2013
Convênio publicado no DOU em	10/01/2014
Data Início de Vigência	30/12/2013
Data Término de Vigência Atual	26/06/2020
Data Limite p/ Prestação de Contas	25/08/2020

Valores [Ver Histórico Valores](#)

R\$ 524.334,44	Valor Global
R\$ 487.500,00	Valor de Repasse
R\$ 36.834,44	Valor da Contrapartida
R\$ 36.834,44	Valor Contrapartida Financeira
R\$ 0,00	Valor Contrapartida Bens e Serviços
R\$ 0,00	Valor de Rendimentos de Aplicação

Anexos de comprovação da contrapartida

Nome	
Atestado de Contrapartida - 087847_2013.pdf	Baixar Contrapartida

Cronograma orçamentário do valor do repasse

Ano	Valor (R\$)
2013	R\$ 487.500,00

Modalidade	Contrato de Repasse.	Enviada para mandataria?	Sim	Situação no SIAFI	Enviado para o SIAFI - 2014NS011734
Situação de Contratação Atual	Normal				
Situação	Aguardando Prestação de Contas				
	Empenhado	Sim	Publicação	Publicado	
Número do Convênio	804256/2014		Número da Proposta	028440/2014	
Número Interno do Órgão	28440/2014				
Número do Processo	0284402014				

FL Nº: 714
Ass.: [assinatura]

Lista de Documentos Digitalizados

Nome Arquivo	Data Upload	
CONTRATO TOBIAS BARRETO 1016692-06 2014 SICONV 804256.pdf	16/09/2014	Baixar
SPA_Simp 1016692-06.pdf	28/05/2015	Baixar
TOBIAS BARRETO 1016692-06 2014 SICONV 804256.pdf	20/01/2015	Baixar
Proponente	CNPJ 13.119.300/0001-36 - MUNICIPIO DE TOBIAS BARRETO	
		Detalhar

Executores

Nenhum registro foi encontrado.

Fundamento Legal	Decreto 6170/07
Órgão	56000 - MINISTERIO DAS CIDADES

Justificativa

PAVIMENTAÇÃO DE VIAS PÚBLICAS DA VILA DE SAMAMBAIA. O município de Tobias Barreto foi criado em 1835, tem 50.557 habitantes, segundo estimativa do IBGE 2013, representando 2,42% da população do Estado de Sergipe, sendo 63,70% habitantes na zona urbana e 36,30% habitantes na zona rural. Com área de 1.021,304 km², representando 4,71% da área do estado, sua densidade demográfica é de 47,07 habitantes por km² e seu IDH é de 0,596, seu PIB per capita é de R\$ 4.657,97, está localizada a 127Km da capital (Aracaju). O Município tem focado a sua população à busca de meios alternativos para melhoria da qualidade de vida, como incentivo ao empreendedorismo e outras ações, tendo em vista que o município vem tentando incrementar a economia da população do Município, necessitando assim, de investimento na infraestrutura, garantindo com isso a melhoria da qualidade de vida da população mais necessitada, principalmente das vias que são objeto deste Convênio. Como resultado deste projeto será possível mensurar a importância das ações implementadas, como saneamento básico, a falta deste que é um fatores mais agravantes na causa de doenças acometidas em crianças; será possível também dar melhor acesso às equipes de saúde e assistência social nessas localidades, o que ocasionará um melhor controle de suas necessidades e quais as ações serão realizadas para sanar essas situações. Podemos ainda afirmar que as pessoas que residem e/ou trafegam pelas vias urbanas a serem pavimentadas terão maior segurança, conforto e tranquilidade no acesso à suas residências e aos serviços prestados pelo Município à população. Este projeto, que propõe-se em pavimentar as VIAS PÚBLICAS DA VILA DE SAMAMBAIA, salientando que as vias a serem pavimentadas estão no perímetro urbano da referida Vila, vislumbrando sanar a necessidade de adequação de famílias residentes no conjunto das referidas vias. Sabe-se que a falta de recursos do município impede a realização destas melhorias, e por isso torna-se necessário a viabilização deste projeto junto ao Governo Federal, no sentido de buscar recursos para uma região detentora em potencial de peça fundamental para o desenvolvimento urbano. Com isso, espera-se que a promoção e a difusão da qualidade de vida; quanto ao despertar da consciência de sua necessidade para o bem estar individual e coletivo, quanto à inclusão educacional e social, quanto à redução do tempo de exposição de crianças e adolescentes a situações de risco social - violência, trabalho infantil e fome - quanto à erradicação do trabalho infantil, quanto à diminuição dos índices de evasão e repetência escolar da criança e do adolescente e finalmente, quanto à geração de emprego e renda para a população beneficiada e por conseguinte o Município como um todo. O Repasse tem amparo na Emenda Parlamentar nº 2734.0003, de autoria do Deputado Federal Rogério Carvalho/PT-SE.

Categorias	
Objeto do Convênio	PAVIMENTAÇÃO DE VIAS PÚBLICAS DA VILA DE SAMAMBAIA.
Capacidade Técnica e Gerencial	Declaramos para os devidos fins que o Município de Tobias Barreto possui em seu quadro funcional servidores com Capacidade técnica e gerencial para realizar a gestão e fiscalização do presente Convênio

Arquivos Anexos - Capacidade Técnica e Gerencial

Nome Arquivo	Data Upload
--------------	-------------

FL Nº: 713

Ass. 

Nome Arquivo

Data Upload

01 - Declaração de Atestado de Capacidade Técnica.pdf

18/03/2014

Baixar

OBTV

Opera por OBTV

Simp

Permite OBTV do tipo "OBTV para o Conveniente"

Não

Dados Bancários

Banco CAIXA ECONOMICA FEDERAL

Agência 0739-0

Conta 0066470618

Situação Conta Regularizada

Data da Última Modificação 09/09/2015 00:00:00

Descrição A instituição bancária informou a regularização da conta do convênio e a mesma está pronta para ser movimentada.

Datas [Ver Historico Datas](#)

Data da Proposta 15/03/2014

Data Assinatura 12/08/2014

Convênio publicado no DOU em 14/08/2014

Data Início de Vigência 12/08/2014

Data Término de Vigência Atual 31/12/2020

Data Limite p/ Prestação de Contas 01/03/2021

Valores [Ver Historico Valores](#)

R\$ 287.886,78 Valor Global

R\$ 255.740,00 Valor de Repasse

R\$ 32.146,78 Valor da Contrapartida

R\$ 32.146,78 Valor Contrapartida Financeira

R\$ 0,00 Valor Contrapartida Bens e Serviços

R\$ 0,00 Valor de Rendimentos de Aplicação

Anexos de comprovação da contrapartida

Nome

02 - Declaração de Previsão Orçamentária.pdf

[Baixar Contrapartida](#)

Cronograma orçamentário do valor do repasse

Ano

Valor (R\$)

2014

R\$ 255.740,00



01 Declaração de Atestado de Capacidade Técnica.pdf

Data Upload

18/03/2014

[Baixar](#)

OBTV

Opera por OBTV

Sim

Permite OBTV do tipo "OBTV para o Conveniente"

Não

Dados Bancários

Banco	CAIXA ECONOMICA FEDERAL		
Agência	0739-0	Conta	0066470626
Situação	Conta Regularizada	Data da Última Modificação	02/09/2013 00:00:00
Descrição	A instituição bancária informou a regularização da conta do convênio e a mesma está pronta para ser movimentada.		

Datas [Ver Historico Datas](#)

Data da Proposta	15/03/2014
Data Assinatura	12/08/2014
Convênio publicado no DOU em	14/08/2014
Data Início de Vigência	12/08/2014
Data Término de Vigência Atual	30/03/2020
Data Limite p/ Prestação de Contas	29/05/2020

Valores [Ver Historico Valores](#)

R\$ 563.576,64	Valor Global
R\$ 532.660,00	Valor de Repasse
R\$ 30.916,64	Valor da Contrapartida
R\$ 30.916,64	Valor Contrapartida Financeira
R\$ 0,00	Valor Contrapartida Bens e Serviços
R\$ 0,00	Valor de Rendimentos de Aplicação

Anexos de comprovação da contrapartida


Nome	
Declaração de Previsão Orçamentária - Proposta 028440_2014.pdf	Baixar Contrapartida

Cronograma orçamentário do valor do repasse

Ano	Valor (R\$)
2014	R\$ 532.660,00

Modalidade **Contrato de Repasse** Enviada para mandataria? **Sim** Situação no SIAFI **Enviado para o SIAFI - 2014NS005085**

Situação de Contratação **Normal**
 Situação **Em execução**
 Número do Convênio **804599/2014** Número da Proposta **035586/2014**
 Número Interno do Órgão **35586/2014**
 Número do Processo **0355862014**



Lista de Documentos Digitalizados

Nome Arquivo	Data Upload	
CONTRATO TOBIAS BARRETO 1018619-99 2014 SICONV 804599.pdf	16/09/2014	Baixar
OF 259_2015 TOBIAS BARRETO RAP 2013_2014.pdf	01/04/2015	Baixar
AR - TOBIAS BARRETO - RAP 2013 2014.pdf	13/04/2015	Baixar
TOBIAS BARRETO 1018619-99 2014 SICONV 804599.pdf	20/01/2015	Baixar

Proponente **CNPJ 13.119.300/0001-36 - MUNICIPIO DE TOBIAS BARRETO**

[Detalhar](#)

Executores

Nenhum registro foi encontrado.

Fundamento Legal **Decreto 6170/07**

Órgão **54000 - MINISTERIO DO TURISMO**

Justificativa

O município de Tobias Barreto foi criado em 1835, tem 48.040 habitantes, estimativa do IBGE 2010, representando 2,42% da população do Estado de Sergipe, sendo 63,70% habitantes na zona urbana e 36,30% habitantes na zona rural, e área de 1.021,304 km², a densidade demográfica é de 47,76 hab. por km² e seu IDH é de 0,596, seu PIB per capita é de R\$ 4.657,97, está localizada a 127Km da capital (Aracaju). Tem como vizinhos os municípios sergipanos de Itabaianinha, Tomar do Geru, Poço Verde, Simão Dias e Riachão do Dantas, e os municípios do Norte da Bahia. Tobias Barreto constitui-se hoje um grande Centro Turístico e Comercial da Região. A cidade atrai turistas de várias cidades da região e do País, destacando-se os Estados da Bahia, Rio de Janeiro e São Paulo, de onde diariamente dezenas de caravanas vêm visitar o Complexo da Feira da Coruja, Memorial de Tobias Barreto de Menezes (o qual contém imenso acervo do escritor), a Casa de Tobias (local onde o escritor nasceu e morou). Quanto à Vila de Samambaia, Distrito de Tobias Barreto, reconhecido como Vila de Samambaia, através de Lei Estadual, destaca-se como canteiro de belezas naturais, atrativos culturais e religiosos. Possui um povo hospitaleiro e acostumado a receber turistas de várias partes do país que visitam a Comunidade com o intuito de conhecer os pontos de romarias, a exemplo, do Mirante da Oração, conhecido nacionalmente. A urbanização da Praça Lindeval de Souza Neto, da Vila de Samambaia, tem como objetivo maior garantir infraestrutura turística moderna e adequada aos turistas que frequentam a região para usufruírem as belezas naturais, do atrativo artesanal da produção de Bordados Richelieu (O bordado Richelieu é feito à moda antiga: paciência, delicadeza e sensibilidade garantem a perfeição do ponto) e da Renovação Espiritual proporcionada pelos eventos religiosos da Igreja Católica local, sobretudo nas Romarias e Festas de Novenários dos seus dois Padroeiros. A Praça, além de referência para os eventos da Igreja local, tem forte influência como local de acomodação para os turistas que frequentam outros importantes pontos turísticos da região. As festas dos padroeiros da Vila de Samambaia, São José, em março e N. Sra. da Boa Viagem, em setembro, lotam a Igreja com sua arquitetura simples, porém grandiosa no imaginário e sentimento popular. É visível a percepção da frequência contínua de turistas que fazem questão de realizar visitas ao local, principalmente nos meses de Março, Setembro, Outubro e Novembro, por ocasião das festividades. O Governo do Estado de Sergipe fez melhorias na rodovia que liga o Município à Vila com o objetivo de aumentar o fluxo turístico, beneficiando diretamente ao turista que visita. Além das características do turismo local da Vila de Samambaia, segundo pesquisa do Governo Estadual, fora descoberto que o ponto mais alto do Município encontra-se justamente nas serras que circundam a Vila, possibilitando ações para visitação a esse ponto, sendo mais uma ação do município como um diferencial utilizado para atrair cada vez mais turistas e conseqüentemente difundi-lo, já que possui área para exploração de outros potenciais turísticos da região, como áreas de proteção ambiental. A Urbanização da referida Praça contará de iluminação, pavimentação e drenagem em toda a extensão da mesma, implantação de bancos e área de playground, servindo de infraestrutura para os turistas. Como resultado deste projeto, visualizamos uma infraestrutura turística moderna e adequada capaz de expandir o movimento de



turistas na Vila de Samambaia, haja visto que a divulgação do seu potencial turístico associado a um local prazeroso para o acolhimento das pessoas permitirá o aumento de turistas frequentadores da região. Vale salientar que o potencial turístico da Vila de Samambaia, que também possui a maior associação de bordadeiras do Estado de Sergipe e constantemente tema de reportagens na mídia, a exemplo de matérias divulgadas nos Programas "Mais Você", de Ana Maria Braga, da Rede Globo, e Terra Sergipe, da afiliada à Rede Globo no Estado, a TV Sergipe. Este projeto tem amparo na MP637, com indicação do Deputado Federal Márcio Macêdo - PT/SE, no valor de R\$ 500.000,00.

Categorias	URBANIZAÇÃO DA PRAÇA LINDEVAL DE SOUZA NETO, NA VILA DE SAMAMBAIA, NO MUNICÍPIO DE TOBIAS BARRETO/SE.
Objeto do Convênio	Declaramos para os devidos fins que o Município de Tobias Barreto possui em seu quadro funcional servidores com capacidade técnica e gerencial para realizar a gestão e fiscalização do presente Convênio.
Capacidade Técnica e Gerencial	

Arquivos Anexos - Capacidade Técnica e Gerencial

Nome Arquivo	Data Upload	
01 - Declaração de Atestado de Capacidade Técnica.pdf	02/04/2014	Baixar

OBTV

Opera por OBTV	Sim	Permite OBTV do tipo "OBTV para o Convênio"	Não
-----------------------	-----	--	-----

Dados Bancários

Banco	CAIXA ECONOMICA FEDERAL		
Agência	0739-0	Conta	0066470634
Situação	Conta Regularizada	Data da Última Modificação	01/03/2016 00:00:00
Descrição	A instituição bancária informou a regularização da conta do convênio e a mesma está pronta para ser movimentada.		

Datas

[Ver Historico Datas](#)

Data da Proposta	02/04/2014
Data Assinatura	12/08/2014
Convênio publicado no DOU em	14/08/2014
Data Inicio de Vigência	12/08/2014
Data Término de Vigência Atual	31/12/2020
Data Limite p/ Prestação de Contas	01/03/2021

Valores

[Ver Historico Valores](#)

R\$ 522.923,86 Valor Global
R\$ 487.500,00 Valor de Repasse
R\$ 35.423,86 Valor da Contrapartida
R\$ 35.423,86 Valor Contrapartida Financeira
R\$ 0,00 Valor Contrapartida Bens e Serviços
R\$ 0,00 Valor de Rendimentos de Aplicação

Anexos de comprovação da contrapartida

Nome	
02 - Declaração de Previsão Orçamentária.pdf	Baixar Contrapartida

Cronograma orçamentário do valor do repasse

Ano	Valor (R\$)
2014	R\$ 487.500,00

Modalidade	Contrato de Repasse	Enviada para mandataria?	Sim	Situação no SIAFI	Enviado para o SIAFI - 2018NS007152
Situação de Contratação Atual	Normal				
Situação	Em execução				
	Empenhado	sim	Publicação	Publicado	
Número do Convênio	879987/2018		Número da Proposta	004660/2018	
Número Interno do Órgão	04660/2018				
Número do Processo	46602018				



Lista de Documentos Digitalizados

Nome Arquivo	Data Upload	
PM Tobias Barreto - 1062138-36 - Parecer de Area.pdf	06/10/2020	Baixar
Contrato.pdf	09/01/2019	Baixar
Publicação.pdf	09/01/2019	Baixar
Ofício.pdf	09/01/2019	Baixar
CR 54 2020 - PM Tobias Barreto - 1062138-36 - Carta Reversal.pdf	12/06/2020	Baixar
Proponente	CNPJ 13.119.300/0001-36 - MUNICIPIO DE TOBIAS BARRETO Detalhar	

Executores

Nenhum registro foi encontrado.

Fundamento Legal: Decreto n. 6.170/2007
 Órgão: 54000 - MINISTERIO DO TURISMO

Justificativa

Pavimentação de acesso a Praça no Município de Tobias Barreto. O município de Tobias Barreto foi criado em 1835, tem 48.040 habitantes, dados do IBGE 2010, representando 2,42% da população do Estado de Sergipe, sendo 63,70% habitantes na zona urbana e 36,30% habitantes na zona rural, está localizada a 127Km da capital (Aracaju). A Pavimentação da Rua aqui proposta dá acesso à praça Niceu Dantas e ao Complexo Feira da Coruja e tem como objetivo a maior qualidade para tráfego e mobilidade ao turista no município e desenvolvimento da infraestrutura turística da região, culminando com o atendimento às expectativas de aumento do fluxo turístico, visto que o Município possui potencial turístico, beneficiando diretamente aos turistas que visitam este Município. A via que se pretende pavimentar é utilizada pelos turistas, caravanas, ônibus e veículos que chegam através da BR-349, de cidades como Salvador, Feira de Santana e Itabuna no Estado da Bahia, bem como outras cidades do País. O Município tem como vizinhos os municípios de Itabaianinha, Tomar do Geru, Poço Verde, Simão Dias e Riachão do Dantas, todos no Estado de Sergipe, e ainda com os municípios do Norte da Bahia. É importante frisar que por se tratar de um grande Centro Comercial da Região, a cidade atrai turistas de várias partes do país, destacamos o Estado da Bahia, Rio de Janeiro e São Paulo, que diariamente caravanas vêm visitar o Complexo da Feira da Coruja, Memorial de Tobias Barreto de Menezes (o qual contém imenso acervo do escritor), e a Casa de Tobias (local onde o escritor nasceu e morou). Podemos destacar também que o Município consegue atrair centenas de turistas nas festividades realizadas, sobretudo pela tradição religiosa que atrai turistas que procuram o povoado, tendo como principal atrativo turístico a imagem do padroeiro, atraindo turistas de várias partes da região para as festividades que acontecem, daí a importância da Pavimentação das vias de acesso (Coordenadas 11°11'20.05"S 37°59'57.63"W), sendo de grande interesse turístico, pois haverá melhoria do fluxo de turistas que realizam as visitas durante todo o ano. O principal problema encontrado é a falta de infraestrutura adequada para os turistas, o que será reduzido a partir desta propositura. A Pavimentação que se pretende realizar será de acesso diretamente aos pontos turísticos, com pavimentação em toda a extensão das mesmas, garantindo com isso a melhoria do conforto aos turistas que utilizam aquelas localidades. Salientamos que as Ruas Antônio Muniz e Maria Serafim são pavimentadas. Vale ressaltar que a via as serem pavimentadas serão de grande importância para a melhor exploração do potencial turístico do Município, tendo como beneficiários os turistas e demais visitantes. Como resultados deste projeto o turismo será muito mais difundido, pois é notável o potencial turístico da região, e as pessoas que residem, trafegam e/ou se utilizam das vias a serem pavimentadas terão maior segurança, conforto e tranquilidade no acesso aos pontos turísticos, proporcionando maior comodidade a estes. A obra objeto deste convênio irá criar maiores possibilidades de potencialização e exploração do turismo, visto que o fluxo de pessoas será intensificado na região.

Categorias: Obras e Serviços de Engenharia
 Objeto do Convênio: APOIO A PROJETOS DE INFRAESTRUTURA TURÍSTICA - Pavimentação de acesso a

**OBTV**

Opera por OBTV

Sim

Permite OBTV do tipo
"OBTV para o
Convênio"

Não

Dados Bancários

Banco	CAIXA ECONOMICA FEDERAL		
Agência	0739-0	Conta	0086470910
Situação	Conta Regularizada	Data da Última Modificação	04/05/2020 00:00:00
Descrição	A instituição bancária informou a regularização da conta do convênio e a mesma está pronta para ser movimentada.		

Datas

Data da Proposta	15/03/2019
Data Assinatura	19/12/2019
Convênio publicado no DOU em	09/01/2020
Data Início da Vigência	19/12/2019
Data Término da Vigência Atual	31/12/2022
Data Limite p/ Prestação de Contas	01/03/2023

Valores

R\$ 290.000,00	Valor Global
R\$ 286.500,00	Valor de Repasse
R\$ 3.500,00	Valor da Contrapartida
	RS 3.500,00 Valor Contrapartida Financeira
	RS 0,00 Valor Contrapartida Bens e Serviços
R\$ 0,00	Valor de Rendimentos de Aplicação

Anexos de comprovação da contrapartida

Nome	
Declaração de Contrapartida.pdf	Baixar Contrapartida

Cronograma orçamentário do valor do repasse

Ano	Valor (R\$)
2019	R\$ 286.500,00



Praça Niceu Dantas e ao Complexo Feira da Coruja no município de Tobias Barreto - SE
Declaramos para os devidos fins que o Município de Tobias Barreto possui em seu quadro funcional servidores com capacidade técnica e gerencial para realizar a gestão e fiscalização presente Convênio.

Arquivos Anexos - Capacidade Técnica e Gerencial

Nenhum registro foi encontrado.

OBTV

Opera por OBTV	Sim	Permite OBTV do tipo "OBTV para o Convênio"	Não
----------------	-----	---	-----

Dados Bancários

Banco	CAIXA ECONOMICA FEDERAL		
Agência	0739-0	Conta	0066470898
Situação	Conta Regularizada	Data da Última Modificação	04/05/2020 00:00:00
Descrição	A instituição bancária informou a regularização da conta do convênio e a mesma está pronta para ser movimentada.		

Datas

Data da Proposta	26/01/2018
Data Assinatura	27/12/2018
Convênio publicado no DOU em	04/01/2019
Data Início de Vigência	27/12/2018
Data Término de Vigência Atual	27/12/2021
Data Limite p/ Prestação de Contas	25/02/2022

Valores

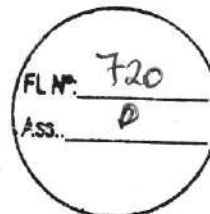
R\$ 502.500,00 Valor Global
R\$ 497.500,00 Valor de Repasse
R\$ 5.000,00 Valor da Contrapartida
R\$ 5.000,00 Valor Contrapartida Financeira
R\$ 0,00 Valor Contrapartida Bens e Serviços
R\$ 0,00 Valor de Rendimentos de Aplicação

Anexos de comprovação da contrapartida

Nenhum registro foi encontrado.

Cronograma orçamentário do valor do repasse

Ano	Valor (R\$)
2018	R\$ 497.500,00



Modalidade **Contrato de Repasse.** Enviada para mandatária? **Sim** Situação no SIAFI **Enviado para o SIAFI - 2019NS037616**

Situação de Contratação Atual **Clausula Suspensiva** [Detalhar Clausula Suspensiva](#)

Situação **Em execução**

Empenhado	sim	Publicação	Publicado
Número do Convênio	884818/2019		
Número Interno do Órgão	05950/2019	Número da Proposta	005950/2019
Número do Processo	59502019		

Lista de Documentos Digitalizados

Nome Arquivo	Data Upload	Baixar
Contrato de Repasse.pdf	09/01/2020	Baixar
Proponente	CNPJ 13.119.300/0001-36 - MUNICIPIO DE TOBIAS BARRETO	

[Detalhar](#)

Executores

Nenhum registro foi encontrado.

Fundamento Legal **Decreto n. 6.170/2007**
Órgão **53000 - MINISTERIO DO DESENVOLVIMENTO REGIONAL**

Justificativa

Caracterização dos interesses recíprocos

Vislumbrando as diretrizes do programa, temos por reciprocidade o desvelo na melhoria da qualidade de vida da população e ofertar a infraestrutura adequada ao cidadão, visto que a obra atenderá as necessidades locais, melhorando as condições de limpeza, contribuindo para a saúde pública e proporciona níveis satisfatórios de segurança e mobilidade. Nesse diapasão, a infraestrutura é sinônimo de progresso e desenvolvimento socioeconômico para as localidades através da pavimentação das vias.

Público alvo

População que vive à margem de infraestrutura adequada ou pela falta de mobilidade urbana, ou ainda pela falta de pavimentação e/ou infraestrutura precária de diversas ruas do município. Ressaltamos que todas as ruas a serem pavimentadas estão inseridas no Perímetro Urbano do Município de Tobias Barreto.

Problema a ser resolvido

Falta de pavimentação e/ou infraestrutura, bem como saneamento básico, que dificulta o acesso de veículos e pedestres, pois muitas vias não são pavimentadas e, conseqüentemente, causam vários problemas, principalmente de ordem de Saúde Pública, favorecendo a proliferação de doenças respiratórias nos períodos secos por conta da poeira gerada, e Dengue, Chikungunya, entre outras, decorrentes dos períodos chuvosos do Município.

Resultados esperados

Melhorar a infraestrutura urbana do município e, conseqüentemente, promover condições de desenvolvimento socioeconômico e melhoria da qualidade de vida da população. Fomento ao Planejamento Urbano através de políticas voltadas à mobilidade urbana e corresponder ao anseio da população local por infraestrutura apropriada.

Relação entre a proposta e os objetivos e diretrizes do programa

O objeto proposto tem escrita relação com objetivos e diretrizes do programa, visto que a propositura tem como objetivo possibilitar ações de infraestrutura urbana com vistas a promover o desenvolvimento do município e a melhoria da qualidade de vida de sua população. Ressaltando que no pleito o Município de propõe a pavimentação de vias sem esse tipo de investimento. O presente instrumento está em consonância com os objetivos apresentados por esse Ministério.

Categorias

Obras e Serviços de Engenharia

Objeto do Convênio

PAVIMENTAÇÃO DAS RUAS JOÃO BATISTA DOS SANTOS (BAIRRO MACAÉ) E TRAV. LINDEVAL DE SOUZA NETO, NA SEDE DO MUNICÍPIO.

Capacidade Técnica e Gerencial

Conforme o § 5º, inciso II do Art. 7º e o inciso V do Art. 16 da Portaria Interministerial 424/2016, declaro que esta Prefeitura dispõe de estrutura física e de pessoal, com capacidade administrativa, técnica e gerencial para a execução do objeto proposto, assumindo inteira responsabilidade pelo cumprimento de todas as fases exigidas legalmente, inclusive as que se referem à licitação, acompanhamento da execução e prestação de contas.

Arquivos Anexos - Capacidade Técnica e Gerencial

Nome Arquivo	Data Upload	Baixar
Declaração de Capacidade Técnica nº 000950_2019.pdf	29/03/2019	Baixar



Modalidade	Convênio	Situação no SIAFI	Enviado para o SIAFI - 2020NS000204
Situação de Contratação Atual	Normal		
Situação	Em execução		
	Empenhado	simPublicação	Publicado
Número do Convênio	887470/2019	Número da Proposta	007260/2019
Número Interno do Órgão	007260/2019		
Número do Processo	71000.015575/2019-93		

Lista de Documentos Digitalizados

Nome Arquivo	Data Upload	
Termo de Convênio Assinado.pdf	10/03/2020	Baixar
Proponente	CNPJ 13.119.300/0001-36 - MUNICIPIO DE TOBIAS BARRETO	
		Detalhar

Executores

Nenhum registro foi encontrado.

Fundamento Legal: DECRETO Nº 6.170/2007-PORTARIA INTERMINISTERIAL Nº 424/2016

Órgão: 55000 - MINISTERIO DA CIDADANIA

Justificativa

Caracterização dos interesses recíprocos
 É cediço que a prática esportiva contribui para o desenvolvimento psicomotor e psíquico de crianças, jovens e adolescentes, além de prevenir doenças relacionadas ao sedentarismo em todas as faixas etárias. Além dos benefícios à saúde dos praticantes, o esporte já se demonstrou um importante aliado ao combate à criminalidade, sendo uma alternativa às drogas para jovens em situação de vulnerabilidade social, possibilitando uma transformação social através de modalidades esportivas.

Público alvo
 O Projeto tem como público-alvo o atendimento às comunidades da cidade de Tobias Barreto/SE, Centro Sul Sergipano e regiões vizinhas. Serão ao todo 92 equipes de diversas modalidades coletivas, com 2.204 participantes das diversas modalidades individuais.

Problema a ser resolvido
 Ampliação da oferta de competições e eventos esportivos para estimular a prática de atividades esportivas na região atendida.

Resultados esperados
 Mobilizar a comunidade local para promover ações que proporcionem esporte e lazer, diminuindo a exposição dos participantes a riscos sociais, além de possibilitar a identificação de possíveis talentos esportivos.

Relação entre a proposta e os objetivos e diretrizes do programa
 Considerando que é dever do Estado (Governo) fomentar práticas desportivas formais e não-formais, o Município de Tobias Barreto tem interesse em firmar parceria com o Ministério da Cidadania pois o presente programa ganha destaque e relevância no incentivo à práticas esportivas de participação e de lazer estimulando a superação de barreiras sociais possibilitando um crescimento consciente e solidário, estimulando os jovens a tornarem-se cidadãos melhores e com qualidade de vida.

Categorias
 Execução de Custeio

Objeto do Convênio
 APOIO A REALIZAÇÃO DE EVENTOS ESPORTIVOS NO MUNICÍPIO DE TOBIAS BARRETO

Capacidade Técnica e Gerencial
 Conforme o § 5º, inciso II do Art. 7º e o inciso V do Art. 16 da Portaria Interministerial 424/2016, declaro que esta Prefeitura dispõe de estrutura física e de pessoal, com capacidade administrativa, técnica e gerencial para a execução do objeto proposto, assumindo inteira responsabilidade pelo cumprimento de todas as fases exigidas legalmente, inclusive as que se referem à licitação, acompanhamento da execução e prestação de contas. A prefeitura de Tobias Barreto, através da Secretaria Municipal de Desporto e Lazer elaborou o campeonato Tobiense de futebol em 2017 que se repete tradicionalmente em todos os anos posteriores. Em 2017 o campeonato apresentou um público de aproximadamente 900 pessoas, em 2018 esse público foi de 1.500 pessoas Em 2019 o campeonato encontra-se em andamento, mas já conta com um público de aproximadamente 3.000 pessoas.

Arquivos Anexos - Capacidade Técnica e Gerencial

Nenhum registro foi encontrado.

OBTV

Opera por OBTV	Sim	Permite OBTV do tipo "OBTV para o Convênio"	Não
----------------	-----	---	-----



Dados Bancários

Banco	CAIXA ECONOMICA FEDERAL		
Agência	0739-0	Conta	0060710072
Situação	Conta Regularizada	Data da Última Modificação	24/11/2020 00:00:00
Descrição	A instituição bancária informou a regularização da conta do convênio e a mesma está pronta para ser movimentada.		

Datas

Data da Proposta	29/03/2019
Data Assinatura	31/12/2019
Convênio publicado no DOU em	26/01/2020
Data Início de Vigência	31/12/2019
Data Término de Vigência Atual	31/12/2020
Data Limite p/ Prestação de Contas	01/03/2021

Valores

R\$ 311.912,84 Valor Global
R\$ 300.000,00 Valor de Repasse
R\$ 11.912,84 Valor da Contrapartida
R\$ 11.912,84 Valor Contrapartida Financeira
R\$ 0,00 Valor Contrapartida Bens e Serviços
R\$ 0,00 Valor de Rendimentos de Aplicação

Anexos de comprovação da contrapartida

Nenhum registro foi encontrado.

Cronograma orçamentário do valor do repasse

Ano	Valor (R\$)
2019	R\$ 300.000,00



Modalidade Contrato de Repasse. Enviada para mandatária? Sim Situação no SIAFI Enviado para o SIAFI - 2020NS001097

Situação de Contratação Atual	Cláusula Suspensiva	Detalhar Cláusula Suspensiva	
Situação	Em execução		
	Empenhado	Sim	Publicação Publicado
Número do Convênio	894525/2019		Número da Proposta 034457/2019
Número Interno do Órgão	34457/2019		
Número do Processo	344572019		

Lista de Documentos Digitalizados

Nome Arquivo	Data Upload	
Contrato de Repasse - 1068788-75.pdf	15/01/2020	Baixar
OF 0041 - PM Tobias Barreto - 1068788-75 - Ofício de Celebração ao Legislativo.pdf	15/01/2020	Baixar
Extrato Tobias Barreto _ OR.pdf	15/01/2020	Baixar
Proponente	CNPJ 13.119.300/0001-36 - MUNICIPIO DE TOBIAS BARRETO Detalhar	

Executores

Nenhum registro foi encontrado.

Fundamento Legal	Decreto n. 6.170/2007
Órgão	53000 - MINISTERIO DO DESENVOLVIMENTO REGIONAL

Justificativa

Caracterização dos interesses recíprocos	O município de Tobias Barreto possui 48.040 habitantes, IBGE 2010, sendo 67,08% habitantes na zona urbana e 32,92% habitantes na zona rural. Emancipado em 23/10/1909 tem área de 1.023,390 km ² , representando 4,67% da área do estado, sua densidade demográfica é de 47,04 habitantes por km ² e seu IDH é de 0,557, seu PIB per capita é de R\$ 8.473,49, está localizada a 127Km da capital (Aracaju).
Público alvo	A implantação do objeto pleiteado, corresponde aos múltiplos anseios da população e irá atingir os padrões de urbanidade. Serão beneficiados com este projeto a população da cidade e principalmente a residente nas áreas de intervenção que necessitam urgentemente do investimento.
Problema a ser resolvido	Solucionará problemas no âmbito de infraestrutura urbana, tais como: falta de saneamento, infraestrutura inadequada; problemas de trafegabilidade e acessibilidade. Na área de intervenção existem redes públicas de abastecimento de água, energia elétrica. A área de intervenção está situada no perímetro urbano da cidade.
Resultados esperados	O pleito proposto tem como finalidade proporcionar melhores condições de vida, saúde e lazer às famílias, com o objetivo de criar ações de infraestrutura urbana no município, através da execução das obras de pavimentação das ruas, proporcionando um ambiente saudável à comunidade, visando o bem estar de todos no seu local de convivência.
Relação entre a proposta e os objetivos e diretrizes do programa	A Política Nacional de Desenvolvimento Urbano tem como objetivo apoiar ações de melhoria de infraestrutura urbana que possam contribuir para a qualidade de vida da população. O Objetivo alvo deste projeto visa exclusivamente o emprego de ações voltadas para a infraestrutura urbana do município que venham atender às necessidades da população, através da execução de obras de pavimentação dando condições necessárias para o tráfego de pedestres e veículos.
Categorias	Obras e Serviços de Engenharia
Objeto do Convênio	PAVIMENTAÇÃO DE RUAS DO MUNICÍPIO.
Capacidade Técnica e Gerencial	Em atendimento ao disposto nos incisos II do §5º do Art. 7º, e V do art. 16, da Portaria Interministerial nº 424, de 30 de dezembro de 2016, e suas alterações, atestamos para os devidos fins que este Município possui quadro de profissionais, que atende aos requisitos necessários de Capacidade Técnica e Gerencial para a gerenciamento e fiscalização do convênio proposto, tendo experiência no desenvolvimento das atividades que serão requeridas para a execução deste Convênio.

Arquivos Anexos - Capacidade Técnica e Gerencial

Nome Arquivo	Data Upload	
Declaração de Capacidade Técnica e Gerencial.pdf	23/12/2019	Baixar

OBTV

Opera por OBTV Sim Permite OBTV do tipo "OBTV para o Não



Modalidade **Contrato de Repasse.** Enviada para mandatária? **Sim** Situação no SIAFI **Enviado para o SIAFI - 2019NS041804**

Situação de Contratação Atual	Cláusula Suspensiva			Detalhar Cláusula Suspensiva
Situação	Em execução			
	Empenhado	sim	Publicação	Publicado
Número do Convênio	895239/2019		Número da Proposta	005957/2019
Número Interno do Órgão	05957/2019			
Número do Processo	59572019			

Lista de Documentos Digitalizados

Nome Arquivo	Data Upload	
Contrato de Repasse.pdf	09/01/2020	Baixar
Proponente	CNPJ 13.119.300/0001-36 - MUNICIPIO DE TOBIAS BARRETO	
		Detalhar

Executores

Nenhum registro foi encontrado.

Fundamento Legal	Decreto n. 6.170/2007
Órgão	53000 - MINISTERIO DO DESENVOLVIMENTO REGIONAL

Justificativa

Caracterização dos interesses recíprocos	Vislumbrendo as diretrizes do programa, temos por reciprocidade o desvelo na melhoria da qualidade de vida da população e ofertar a infraestrutura adequada ao cidadão, visto que a obra atenderá as necessidades locais, melhorando as condições de limpeza, contribuindo para a saúde pública e proporciona níveis satisfatórios de segurança e mobilidade. Nesse diapasão a infraestrutura é sinônimo de progresso e desenvolvimento socioeconômico para as localidades através da pavimentação das vias.
Público alvo	População que vive à margem de infraestrutura adequada ou pela falta de mobilidade urbana, ou ainda pela falta de pavimentação e/ou infraestrutura precária de diversas ruas do município. Ressaltamos que todas as ruas a serem pavimentadas estão inseridas no Perímetro Urbano do Município de Tobias Barreto.
Problema a ser resolvido	Falta de pavimentação e/ou infraestrutura, bem como saneamento básico, que dificulta o acesso de veículos e pedestres, pois muitas vias não são pavimentadas e, conseqüentemente, causam vários problemas, principalmente de ordem de Saúde Pública, favorecendo a proliferação de doenças respiratórias nos períodos secos por conta da poeira gerada, e Dengue, Chikungunya, entre outras, decorrentes dos períodos chuvosos do Município.
Resultados esperados	Melhorar a infraestrutura urbana do município e, conseqüentemente, promover condições de desenvolvimento socioeconômico e melhoria da qualidade de vida da população. Fomento ao Planejamento Urbano através de políticas voltadas à mobilidade urbana e corresponder ao anseio da população local por infraestrutura apropriada.
Relação entre a proposta e os objetivos e diretrizes do programa	O objeto proposto tem estrita relação com objetivos e diretrizes do programa, visto que a propositura tem como objetivo possibilitar ações de infraestrutura urbana com vistas a promover o desenvolvimento do município e a melhoria da qualidade de vida de sua população. Ressaltando que no pleito o Município de propõe a pavimentação de vias sem esse tipo de investimento. O presente instrumento está em consonância com os objetivos apresentados por esse Ministério.
Categorias	Obras e Serviços de Engenharia
Objeto do Convênio	PAVIMENTAÇÃO DE VIAS PÚBLICAS DO BAIRRO BOM JARDIM NO MUNICÍPIO.
Capacidade Técnica e Gerencial	Conforme o § 5º, inciso II do Art. 7º e o inciso V do Art. 16 da Portaria Interministerial 424/2016, declaro que esta Prefeitura dispõe de estrutura física e de pessoal, com capacidade administrativa, técnica e gerencial para a execução do objeto proposto, assumindo inteira responsabilidade pelo cumprimento de todas as fases exigidas legalmente, inclusive as que se referem à licitação, acompanhamento da execução e prestação de contas.

Arquivos Anexos - Capacidade Técnica e Gerencial


Nome Arquivo	Data Upload	
Declaração de Capacidade Técnica nº 005957_2019.pdf	29/03/2019	Baixar

OBTV

Opera por OBTV

Permite OBTV do tipo

FL N.º: 725

Ass. 

Convênio

Dados Bancários

Banco	CAIXA ECONOMICA FEDERAL		
Agência	0739-0	Conta	0060710064
Situação	Conta Regularizada	Data da Última Modificação	13/01/2020 00:00:00
Descrição	A instituição bancária informou a regularização da conta do convênio e a mesma está pronta para ser movimentada.		

Datas

Data da Proposta	12/07/2019
Data Assinatura	31/12/2019
Convênio publicado no DOU em	14/01/2020
Data Início de Vigência	31/12/2019
Data Término de Vigência Atual	31/12/2022
Data Limite p/ Prestação de Contas	01/03/2023

Valores

R\$ 356.600,00	Valor Global
R\$ 355.600,00	Valor de Repasse
R\$ 1.000,00	Valor da Contrapartida
	R\$ 1.000,00 Valor Contrapartida Financeira
	R\$ 0,00 Valor Contrapartida Bens e Serviços
R\$ 0,00	Valor de Rendimentos de Aplicação

Anexos de comprovação da contrapartida

Nome	
Declaração de Contrapartida.pdf	Baixar Contrapartida

Cronograma orçamentário do valor do repasse

Ano	Valor (R\$)
2019	R\$ 355.600,00



Modalidade **Contrato de Repasse.** Enviada para mandatária? **Sim** Situação no SIAFI **Enviado para o SIAFI - 2019NS042998**

Situação de Contratação Atual	Cláusula Suspensiva		Detalhar Cláusula Suspensiva	
Situação	Em execução			
	Empenhado	sim	Publicação	Publicado
Número do Convênio	896169/2019		Número da Proposta	034454/2019
Número Interno do Órgão	34454/2019			
Número do Processo	344542019			

Lista de Documentos Digitalizados

Nome Arquivo	Data Upload	
Contrato de Repasse.pdf	08/01/2020	Baixar
OF 1390 - PM Tobias Barreto - 1069160-67 - Ofício de Celebração ao Legislativo.pdf	08/01/2020	Baixar
Publicações 07.01.2020.pdf	08/01/2020	Baixar
Proponente	CNPJ 13.119.300/0001-36 - MUNICIPIO DE TOBIAS BARRETO Detalhar	

Executores

Nenhum registro foi encontrado.
 Fundamento Legal **Decreto n. 6.170/2007**
 Órgão **53000 - MINISTERIO DO DESENVOLVIMENTO REGIONAL**

Justificativa

Caracterização dos interesses recíprocos
 O município de Tobias Barreto possui 48.040 habitantes, IBGE 2010, sendo 67,08% habitantes na zona urbana e 32,92% habitantes na zona rural. Emancipado em 23/10/1909 tem área de 1.023,300 km², representando 4,67% da área do estado, sua densidade demográfica é de 47,04 habitantes por km² e seu IDH é de 0,557, seu PIB per capita é de R\$ 8.473,49, está localizada a 127Km da capital (Aracaju).

Público alvo
 A implantação do objeto pleiteado, corresponde aos múltiplos anseios da população e irá atingir os padrões de urbanidade. Serão beneficiados com este projeto a população da cidade e principalmente a residente nas áreas de intervenção que necessitam urgentemente do investimento.

Problema a ser resolvido
 Solucionará problemas no âmbito de infraestrutura urbana, tais como: falta de saneamento, infraestrutura inadequada, problemas de trafegabilidade e acessibilidade. Na área de intervenção existem redes públicas de abastecimento de água, energia elétrica. A área de intervenção está situada no perímetro urbano da cidade.

Resultados esperados
 O pleito proposto tem como finalidade proporcionar melhores condições de vida, saúde e lazer às famílias, com o objetivo de criar ações de infraestrutura urbana no município, através da execução das obras de pavimentação das ruas, proporcionando um ambiente saudável à comunidade, visando o bem estar de todos no seu local de convivência.

Relação entre a proposta e os objetivos e diretrizes do programa
 A Política Nacional de Desenvolvimento Urbano tem como objetivo apoiar ações de melhoria de infraestrutura urbana que possam contribuir para a qualidade de vida da população. O Objetivo alvo deste projeto visa exclusivamente o emprego de ações voltadas para a infraestrutura urbana do município que venham atender às necessidades da população, através da execução de obras de pavimentação dando condições necessárias para o tráfego de pedestres e veículos.

Categorias
Obras e Serviços de Engenharia

Objeto do Convênio
PAVIMENTAÇÃO DE VIAS PÚBLICAS DO MUNICIPIO.

Capacidade Técnica e Gerencial
 Em atendimento ao disposto nos incisos II do §5º do Art. 7º, e V do art. 16. da Portaria Interministerial nº 424 de 30 de dezembro de 2016, e suas alterações, atestamos para os devidos fins que este Município possui quadro de profissionais que atende aos requisitos necessários de Capacidade Técnica e Gerencial para a gerenciamento e fiscalização do convênio proposto, tendo experiência no desenvolvimento das atividades que serão requeridas para a execução deste Convênio.

Arquivos Anexos - Capacidade Técnica e Gerencial

Nome Arquivo	Data Upload	
Declaração de Capacidade Técnica.pdf	23/12/2019	Baixar

OBTV

Opera por OBTV **Sim** Permite OBTV do tipo "OBTV para o **Não**



Sim

"DBTV para o
Conveniente"

Não

Dados Bancários

Banco	CAIXA ECONOMICA FEDERAL		
Agência	0739-0	Conta	0066470928
Situação	Conta Regularizada	Data da Última Modificação	04/05/2020 00:00:00
Descrição	A instituição bancária informou a regularização da conta do convênio e a mesma está pronta para ser movimentada.		

Datas

Data da Proposta	15/03/2019
Data Assinatura	30/12/2019
Convênio publicado no DOU em	09/01/2020
Data Início de Vigência	30/12/2019
Data Término de Vigência Atual	31/12/2022
Data Limite p/ Prestação de Contas	01/03/2023

Valores

R\$ 248.300,00	Valor Global
R\$ 238.750,00	Valor de Repasse
R\$ 9.550,00	Valor da Contrapartida
R\$ 9.550,00	Valor Contrapartida Financeira
R\$ 0,00	Valor Contrapartida Bens e Serviços
R\$ 0,00	Valor de Rendimentos de Aplicação

Anexos de comprovação da contrapartida

Nome	
Declaração de Contrapartida.pdf	Baixar Contrapartida

Cronograma orçamentário do valor do repasse

Ano	Valor (R\$)
2019	R\$ 238.750,00



Convênio*

Dados Bancários

Banco	CAIXA ECONOMICA FEDERAL		
Agência	0739-0	Conta	0066470936
Situação	Conta Regularizada	Data da Última Modificação	04/05/2020 00:00:00
Descrição	A instituição bancária informou a regularização da conta do convênio e a mesma está pronta para ser movimentada.		

Datas

Data da Proposta	12/07/2019
Data Assinatura	31/12/2019
Convênio publicado no DOU em	07/01/2020
Data Início de Vigência	31/12/2019
Data Término de Vigência Atual	31/12/2022
Data Limite p/ Prestação de Contas	01/03/2023

Valores

R\$ 600.900,00 Valor Global
 R\$ 599.400,00 Valor de Repasse
 R\$ 1.500,00 Valor da Contrapartida
 R\$ 1.500,00 Valor Contrapartida Financeira
 R\$ 0,00 Valor Contrapartida Bens e Serviços
 R\$ 0,00 Valor de Rendimentos de Aplicação

Anexos de comprovação da contrapartida

Nome	
Declaração de Contrapartida.pdf	Balanc. Contrapartida

Cronograma orçamentário do valor do repasse

Ano	Valor (R\$)
2019	R\$ 599.400,00

FL N.º 730

Ass. 

Modalidade

Contrato de Repasse

Enviada para
mandataria?

Sim Situação no SIAFI

Enviado para o
SIAFI -
2018NS006863Situação de Contratação
Atual

Cláusula Suspensiva

[Detalhar Cláusula Suspensiva](#)

Situação

Em execução

	Empenhado	Sim	Publicação	Publicado
Número do Convênio	873084/2018		Número da Proposta	047351/2018
Número Interno do Órgão	47351/2018			
Número do Processo	473512018			

Lista de Documentos Digitalizados

Nome Arquivo	Data Upload	
Contrato.pdf	04/01/2019	Baixar
Publicação.pdf	04/01/2019	Baixar
OFICIO.pdf	04/01/2019	Baixar
CR 55 2020 - PM Tobias Barreto - 1059831-81 - Carta Reversal.pdf	12/06/2020	Baixar
Proponente	CNPJ 13.119.300/0001-36 - MUNICIPIO DE TOBIAS BARRETO Detalhar	

Executores

Nenhum registro foi encontrado.

Fundamento Legal	Decreto n. 6.170/2007
Órgão	54000 - MINISTERIO DO TURISMO

Justificativa

CONSTRUÇÃO DE PORTAIS E CONSTRUÇÃO DE PRAÇA NO MUNICÍPIO. O município de Tobias Barreto com Emancipação Política em 23/10/1909, possui 48.040 habitantes, IBGE 2010, sendo 67,08% habitantes na zona urbana e 32,92% habitantes na zona rural. Com área de 1.023,390 km², representando 4,67% da área do estado, sua densidade demográfica é de 47,04 habitantes por km² e seu IDH é de 0,557, seu PIB per capita é de R\$ 8.473,49, está localizada a 127Km da capital (Aracaju). O município recebe um imenso número de turistas para a visita aos pontos turísticos, entre eles podemos citar o Memorial de Tobias Barreto de Menezes, local onde se encontra um grande acervo do filósofo e um dos maiores Juristas do Brasil. O Município possui outros pontos turísticos, dos quais destacamos o Complexo Feira da Coruja e o Chapéu de Boiadeiro que recebem semanalmente cerca de 4 mil visitantes, as Praças do Cruzeiro e da Bandeira que recebem as principais festa da cidade, a exemplo do CarnaTobias, além da Igreja Matriz que celebra a Festa da Padroeira com cerca de 15 mil visitantes, esses todos na Sede do Município, além de outros pontos naturais tais como Serra do Canine, Serra dos Cavalos, Serra dos Macacos (área de preservação ambiental), Serra do Boqueirão, e a Barragem do Rio Jabiberi. O Município a tempos vem planejando construir os portais na sede do Município, contudo, sem sucesso por conta da grave situação financeira por qual atravessa. Servirão para identificar o Município de maneira mais robusta, com informações locais que contribuirão com o turista que aqui chega. Além da construção dos portais, pleiteamos também construir uma praça localizada no Conjunto Irmã Dulce local destinado a grande parte das movimentações do Município, sendo um local que necessita de uma infraestrutura adequada que contribuirá para uma melhor estadia do turista em nossa terra. A construção dessa praça tem como principal objetivo desenvolver o turismo no Município, através da adequação de infraestrutura, permitindo a expansão das atividades turísticas, a exemplo de ciclistas de vários municípios que fazem trilhas e conseqüentemente a melhoria dos serviços prestados ao turismo local e ao turista que visita Tobias Barreto. A Construção da Praça na Sede contará com a colocação de iluminação, implantação de bancos para a população acomodar-se e área de playground, servindo inclusive de infraestrutura para os turistas, tendo em vista que o município recebe um imenso número de turistas diariamente, incrementando o Turismo na região e ajudando a economia da população. Com a construção da Praça do Conj. Irmã Dulce, esse público terá maior conforto e tranquilidade, além disso a praça possibilitará ao turista um espaço amplo para a prática de diversas atividades. Em relação às festividades, o Município tem três grandes eventos que são realizados todos os anos: O CarnaTobias (carnaval antecipado com mais de 20 anos de tradição); o São João (festa junina do Município) e a Festa da Padroeira, que é realizada no dia 15 de agosto eventos que tem o maior fluxo turístico no Município, além de outras, a exemplo, das Festas do Vaqueiro e do Carro de Bois, e o TobiArte (Festival de Artes, com cerca de 12 mil visitantes durante o evento), com grande participação de turistas também. Com a presente proposta serão construídos portais (11°09'47.1"S 37°58'17.6"W; 11°09'40.3"S 38°00'39.3"W; 11°11'32.7"S 38°00'12.3"W) nas principais vias de acesso à Sede do Município, e a construção da praça (11°10'09.3"S



58°00'27.7"V) contará com a colocação de jardinagem, iluminação, bancos, e outros equipamentos. Vale ressaltar que a praça a ser urbanizadas já é cercada por vias pavimentadas, sendo que a urbanização será de grande importância para a melhor exploração do potencial turístico da comunidade. Como resultados deste projeto o turismo será muito mais difundido e desenvolvido, pois é notável o potencial turístico da região.

Categories	Obras e Serviços de Engenharia
Objeto do Convênio	APOIO A PROJETO DE INFRAESTRUTURA TURÍSTICA - Construção de Portais e Praça no município de Tobias Barreto-SE.
Capacidade Técnica e Gerencial	Em atendimento ao disposto nos incisos II do §5º do Art. 7º, e V do art. 16, da Portaria Interministerial nº 424, de 30 de dezembro de 2016, e suas alterações, atestamos para os devidos fins que este Município possui quadro de profissionais, que atende aos requisitos necessários de Capacidade Técnica e Gerencial para a gerenciamento e fiscalização do convênio proposto, tendo experiência no desenvolvimento das atividades que serão requeridas para a execução deste Convênio.

Arquivos Anexos - Capacidade Técnica e Gerencial

Nenhum registro foi encontrado.

OBTV

Opera por OBTV	Sim	Permite OBTV do tipo "OBTV para o Convênio"	Não
----------------	-----	---	-----

Dados Bancários

Banco	CAIXA ECONOMICA FEDERAL		
Agência	0739-0	Conta	0066470547
Situação	Conta Regularizada	Data da Última Modificação	30/08/2018 00:00:00
Descrição	A instituição bancária informou a regularização da conta do convênio e a mesma está pronta para ser movimentada.		

Datas

Data da Proposta	21/05/2018
Data Assinatura	18/12/2018
Convênio publicado no DOU em	27/12/2018
Data Início de Vigência	19/12/2018
Data Término de Vigência Atual	18/12/2021
Data Limite p/ Prestação de Contas	16/02/2022

Valores

R\$ 560.000,00 Valor Global
R\$ 556.190,48 Valor de Repasse
R\$ 3.809,52 Valor da Contrapartida
R\$ 3.809,52 Valor Contrapartida Financeira
R\$ 0,00 Valor Contrapartida Bens e Serviços
R\$ 0,00 Valor de Rendimentos de Aplicação

Anexos de comprovação da contrapartida

Nenhum registro foi encontrado.

Cronograma orçamentário do valor do repasse

Ano	Valor (R\$)
2018	R\$ 556.190,48

Modalidade **Contrato de Repasse.** Enviada para mandatária? **Sim** Situação no SIAFI **Enviado para o SIAFI - 2018NS012281**


Situação de Contratação Atual **Normal**

Situação **Em execução**

Empenhado **Sim** Publicação **Publicado**
 Número do Convênio **873294/2018** Número da Proposta **036616/2018**

Número Interno do Órgão **36616/2018**

Número do Processo **366162018**



Lista de Documentos Digitalizados

Nome Arquivo	Data Upload	
Contrato.pdf	09/08/2018	Baixar
Publicação.pdf	09/08/2018	Baixar
Publicação1.pdf	14/08/2018	Baixar
Comunicação_Legislativo.pdf	14/08/2018	Baixar
PA 06_2020_873294 - Aceite de Titularidade Tobias.pdf	08/01/2020	Baixar
OF 718 2020 - PM Tobias Barreto - 1056524-44 - Ofício de Autorização de Início de Objeto.pdf	25/06/2020	Baixar
Proponente CNPJ 13.119.300/0001-36 - MUNICIPIO DE TOBIAS BARRETO		Detalhar

Executores

Nenhum registro foi encontrado.

Fundamento Legal **Decreto n. 6.170/2007**

Órgão **53000 - MINISTERIO DO DESENVOLVIMENTO REGIONAL**

Justificativa
 PAVIMENTAÇÃO DE RUAS NA SEDE DO MUNICÍPIO. O município de Tobias Barreto foi criado em 1835, tem 48.048 habitantes, segundo dados do IBGE 2010, representando 2,42% da população do Estado de Sergipe, sendo 63,70% habitantes na zona urbana e 36,30% habitantes na zona rural. Com área de 1.021,304 km², representando 4,71% da área do estado, sua densidade demográfica é de 47,07 habitantes por km² e seu IDH é de 0,596, seu PIB per capita é de R\$ 4.657,97, está localizada a 127Km da capital (Aracaju). O Município tem focado a sua população à busca de meios alternativos para melhoria da qualidade de vida, como incentivo ao empreendedorismo e outras ações, tendo em vista que o município vem tentando incrementar a economia da população do Município, necessitando assim, de investimento na infraestrutura, garantindo com isso a melhoria da qualidade de vida da população mais necessitada, principalmente das vias que são objeto deste Convênio. Como resultado deste projeto será possível mensurar a importância das ações implementadas, como saneamento básico, a falta deste que é um fatores mais agravantes na causa de doenças acometidas em crianças; será possível também dar melhor acesso às equipes de saúde e assistência social nessas localidades, o que ocasionará um melhor controle de suas necessidades e quais as ações serão realizadas para sanar essas situações. Podemos ainda afirmar que as pessoas que residem e/ou trafegam pelas vias urbanas a serem pavimentadas terão maior segurança, conforto e tranquilidade no acesso à suas residências e aos serviços prestados pelo Município à população. Este projeto, que propõe-se em pavimentar vias públicas no Distrito de Monte Coelhos, estando todas as vias a serem pavimentadas dentro do perímetro urbano do município de Tobias Barreto. O Repasse tem amparo na Emenda Parlamentar de autoria do Deputado Federal Fabio Reis, no valor de R\$ 300.000,00, através da Emenda 29790001.

Categorias **Execução de Custeio, Obras e Serviços de Engenharia**

Objeto do Convênio **PAVIMENTAÇÃO DE VIAS PUBLICAS DO MUNICÍPIO**

Capacidade Técnica e Gerencial **Em atendimento ao disposto nos incisos II do §5º do Art. 7º, e V do art. 16, da Portaria Interministerial nº 424, de 30 de dezembro de 2016, e suas alterações, atestamos para os devidos fins que este Município possui quadro de profissionais, que atende aos requisitos necessários de Capacidade Técnica e Gerencial para a gerenciamento e fiscalização do convênio proposto, tendo experiência no desenvolvimento das atividades que serão requeridas para a execução deste Convênio.**

Arquivos Anexos - Capacidade Técnica e Gerencial

Nome Arquivo	Data Upload	
Declaração de Capacidade Técnica.pdf	10/04/2018	Baixar

OBTV

Opera por OBTV **Sim** Permite OBTV do tipo "OBTV para o Convênio" **Não**

FL Nº 733

Ass. 0

Dados Bancários

Banco	CAIXA ECONOMICA FEDERAL		
Agência	0739-0	Conta	0066470804
Situação	Conta Regularizada	Data da Última Modificação	11/07/2018 00:00:00
Descrição	A instituição bancária informou a regularização da conta do convênio e a mesma está pronta para ser movimentada.		

Datas

Data da Proposta	28/03/2018
Data Assinatura	20/07/2018
Convênio publicado no DOU em	30/07/2018
Data Início de Vigência	20/07/2018
Data Término de Vigência Atual	20/07/2021
Data Limite p/ Prestação de Contas	18/09/2021

Valores

R\$ 275.000,00 Valor Global
R\$ 270.476,19 Valor de Repasse
R\$ 4.523,81 Valor da Contrapartida
R\$ 4.523,81 Valor Contrapartida Financeira
R\$ 0,00 Valor Contrapartida Bens e Serviços
R\$ 0,00 Valor de Rendimentos de Aplicação


Anexos de comprovação da contrapartida

Nome	
Declaração de Contrapartida.pdf	Baixar Contrapartida

Cronograma orçamentário do valor do repasse

Ano	Valor (R\$)
2018	R\$ 270.476,19

Modalidade	Contrato de Repasse.	Enviada para mandatária?	Sim	Situação no SIAFI?	Enviado para o SIAFI - 2019NS000003
Situação de Contratação Atual	Normal				
Situação	Em execução				
	Empenhado	Sim	Publicação	Publicado	
Número do Convênio	879540/2018		Número da Proposta	057284/2018	
Número Interno do Órgão	00223/2018				
Número do Processo	01400011247201849				

FLN: 734
Ass. 

Lista de Documentos Digitalizados

Nome Arquivo	Data Upload	
contrato.pdf	14/01/2019	Baixar
Publicação.pdf	14/01/2019	Baixar
Ofício.pdf	14/01/2019	Baixar
LAE.pdf	18/01/2019	Baixar

Proponente CNPJ 13.119.300/0001-36 - MUNICIPIO DE TOBIAS BARRETO

[Detalhar](#)

Executores

Nenhum registro foi encontrado.

Fundamento Legal DECRETO 6.175 DE 07/07/2007

Órgão 54000 - MINISTERIO DO TURISMO

Justificativa O município de Tobias Barreto foi criado em 1835, tem 51.770 habitantes, segundo dados do IBGE 2016, representando 2,42% da população do Estado de Sergipe, sendo 67,10% habitantes na zona urbana e 32,90% habitantes na zona rural. Com área de 1.023,390 km² representando 4,71% da área do estado, sua densidade demográfica é de 47,04 habitantes por km² e seu IDH é de 0,596, seu PIB per capita é de R\$ 7.972,54, está localizada a 127Km da capital (Aracaju). A perspectiva de mudanças da realidade política e econômica nordestina exige a participação ativa dos diversos segmentos da sociedade, principalmente da iniciativa do poder público. As Políticas Culturais no município precisam alcançar as comunidades mais carentes, neste sentido, sabemos do papel e da ferramenta fundamental que é a música, pois a mesma contribui para o enriquecimento do bem-estar social, e contribuir para democratização cultural. Através da música é possível garantir a sustentabilidade dos projetos sociais desenvolvidos pela mesma que se utiliza como linguagem universal para a inclusão social de crianças, adolescentes, jovens e adultos, oferecendo-lhes oportunidades formativas inovadoras e criativas de desenvolvimento pessoal, social e profissional para que, como atores ativos desse projeto possam construir um caminho rumo ao exercício pleno da cidadania. A tempos o município vem tentando desenvolver ao longo dos anos um trabalho de musicalização - objetivo de grande parte dos pequenos municípios que veem seus jovens sem maiores perspectivas de desenvolvimento - com aulas de instrumentos musicais: os metais e a percussão. Portanto, a dificuldade em adquirir material específico de modo que um conjunto sinfônico de sopro e percussão possa ser criado. O Projeto em tela trata da Aquisição de Instrumentos Musicais para contribuir com a manutenção e o melhoramento da inclusão social e cultural de crianças, jovens e adultos carentes e de baixa renda. O Público alvo do projeto são crianças, adolescentes, jovens e adultos do município. A importância das propostas se evidencia pelo fato de que com a aquisição dos instrumentos musicais, o município poderá garantir aos participantes o ensino da música, de modo a dar ocupação e também atuando como prevenção para os jovens, de modo que estes possam ter mais opção na sua formação como cidadão. Como 'produtos' visíveis mais imediatos da proposta, espera-se que os alunos possam realizar algumas apresentações musicais, que permitam a eles mesmos, às famílias, e comunidade, a percepção de suas potencialidades. Espera-se também que alguns alunos que assim o desejem, possam atingir um estágio de formação musical pré-profissional, que lhes permita direcionar suas vidas para o mercado de trabalho ou para estudos de nível superior. Também como resultado, espera-se que a contribuição seja de relevante para a área de Educação Musical no Brasil, no sentido de que este possa gerar subsídios para a construção de práticas pedagógicas que entrelacem práticas não formais a procedimentos formais de ensino de música. Apresentações públicas dos alunos, na forma de aulas abertas ou outras, envolvendo a comunidade, bem como de cidades circunvizinhas, servirão como momentos de divulgação dos resultados alcançados, bem como propiciarão oportunidades de reflexão sobre o processo. Portanto, os repasses celebrados pelos órgãos da Administração Pública Federal com outras entidades públicas para a execução de programas, projetos e atividades de

Modalidade	Contrato de Repasse	Enviado para mandataria?	Sim	Situação no SIAFI	Enviado para o SIAFI - 2018NS007151
Situação de Contratação Atual	Normal				
Situação	Em execução				
	Empenhado	Sim	Publicação	Publicado	
Número do Convênio	879986/2018		Número da Proposta	004844/2018	
Número Interno do Órgão	04844/2018				
Número do Processo	48442018				

FLN: 736
Ass: D

Lista de Documentos Digitalizados

Nome Arquivo	Data Upload	
Contrato.pdf	09/01/2019	Baixar
Publicação.pdf	09/01/2019	Baixar
Ofício.pdf	09/01/2019	Baixar
CR 53 2020 - PM Tobias Barreto - 1062139-52 - Carta Reversal.pdf	12/06/2020	Baixar
Proponente	CNPJ 13.119.300/0001-36 - MUNICIPIO DE TOBIAS BARRETO	
		Detalhar

Executores

Nenhum registro foi encontrado.

Fundamento Legal	Decreto n. 6.170/2007
Órgão	54000 - MINISTERIO DO TURISMO
Justificativa	<p>REVITALIZAÇÃO DE PRAÇAS NO MUNICÍPIO DE TOBIAS BARRETO/SE. O município de Tobias Barreto foi criado em 1835, tem 48.040 habitantes, dados do IBGE 2010, sendo 63,70% habitantes na zona urbana e 36,30% habitantes na zona rural. Área de 1.023,39 km², representando 4,71% da área do estado, sua densidade demográfica é de 38,70 habitantes por km² e seu IDH é de 0,596, seu PIB per capita é de R\$ 3.155,00 e o PIB é de R\$ 147.289 mil, está localizada a 127Km da capital (Aracaju). O Município tem como vizinhos os municípios de Itabaianinha, Tomar do Geru, Poço Verde, Simão Dias e Riachão do Dantas, no Estado de Sergipe, e com os municípios do Norte da Bahia. É importante frisar que por se tratar de um grande centro comercial da região, a cidade atrai turistas de várias partes do país, destacamos o Estado da Bahia, que diariamente dezenas de caravanas vêm visitar o Complexo da Feira da Coruja, o Memorial de Tobias Barreto de Menezes e a Casa de Tobias e a Igreja Matriz da Cidade, transformado em Santuário de Nossa Senhora Imperatriz, pela grande religiosidade do Município, além da realização dos grandes eventos a exemplo do CarnaTobias (fevereiro/março) que conta com mais de 80 mil pessoas durante a realização; O São João (junho) com cerca de 25 mil pessoas, a Festa da Padroeira (agosto) que estima-se a presença de mais de 30 mil pessoas, as Festas do Vaqueiro e do Carro de Bois (setembro), que juntas concentram mais de 20 mil pessoas, além do TobArte (outubro) evento voltado à oferta cultural do Município e Região ao turista, com estimativa de público entre 10 e 15 mil pessoas durante a realização. O Município de Tobias Barreto possui grande vocação ao Turismo Comercial por ser um grande polo de confecção de produtos artesanais de cama, mesa e banho com a comercialização de pessoas que vem de várias partes do País. A revitalização das praças de Candeias e Cancelão, tem como objetivo a difusão do turismo no município, visto que os mesmos possuem potencial turístico. Os mesmos estão localizados nas seguintes Coordenadas 11°9'41.77S x 37°53'2.77O e 11°6'22.77S x 37°53'51.27O, respectivamente). O Pov. Candeias é o principal local para a vivência da cultura nordestina da pega de bois e festa do vaqueiro, durante a realização do evento milhares de pessoas montadas a cavalo, vestidas com trajes sertanejos, fazem no povoado uma verdadeira festa nordestina com diversas atividades durante os dias de realização; O Pov. Cancelão tem sua localização privilegiada, visto que rota de acesso à Serra do Canine (ponto mais do município e que são realizadas diversas atividades voltadas ao ecoturismo da região) e a Barragem do Rio Jabiberi local destinado à prática de lazer, pesca, esporte aquáticos, além de ser um local agradável para o descanso. A revitalização dessas praças tem como principal objetivo desenvolver o turismo no município, através da adequação de infraestrutura, permitindo a expansão das atividades turísticas e conseqüentemente a melhoria dos serviços prestados ao turismo local e ao turista que visita essas localidades. Nesses povoados e povoados circunvizinhos, poderíamos encontrar um povo simples mais de agradável convívio, importante para o turista que frequenta essas comunidades nas festas realizadas e/ou no passeio à barragem. A revitalização das Praças dos Povoados Candeias e Cancelão contará com a colocação de postes de iluminação, pavimentação em toda a extensão da mesma, implantação de bancos e area de playground servindo inclusive de infraestrutura para os</p>



interesse recíproco, como o objeto desta proposta, serão de grande importância para o desenvolvimento da região.

Categorias	Equipamentos
Objeto do Convênio	Aquisição de Instrumentos Musicais
Capacidade Técnica e Gerencial	Em atendimento ao disposto nos incisos II do §5º do Art. 7º, e V do art. 16, da Portaria Interministerial nº 424, de 30 de dezembro de 2016, e suas alterações, atestamos para os devidos fins que este Município possui quadro de profissionais que atendem aos requisitos necessários de Capacidade Técnica e Gerencial para a execução do objeto proposto, tendo experiência no desenvolvimento das atividades que serão requeridas para a execução deste Convênio.

Arquivos Anexos - Capacidade Técnica e Gerencial

Nome Arquivo	Data Upload	
Declaração de Capacidade Técnica.pdf	26/10/2018	Baixar

OBTV

Opera por OBTV	Sim	Permite OBTV do tipo "OBTV para o Convênio"	Não
-----------------------	-----	--	-----

Dados Bancários

Banco	CAIXA ECONOMICA FEDERAL		
Agência	0739-0	Conta	0066470855
Situação	Conta Regularizada	Data da Última Modificação	04/05/2020 00:00:00
Descrição	A instituição bancária informou a regularização da conta do convênio e a mesma está pronta para ser movimentada.		

Datas

Data da Proposta	16/07/2018
Data Assinatura	31/12/2018
Convênio publicado no DOU em	11/01/2019
Data Início de Vigência	31/12/2018
Data Término de Vigência Atual	31/12/2021
Data Limite p/ Prestação de Contas	01/03/2022

Valores

R\$ 111.555,00 Valor Global
 R\$ 107.632,09 Valor de Repasse
 R\$ 3.922,91 Valor da Contrapartida
 R\$ 3.922,91 Valor Contrapartida Financeira
 R\$ 0,00 Valor Contrapartida Bens e Serviços
 R\$ 0,00 Valor de Rendimentos de Aplicação

Anexos de comprovação da contrapartida

Nome	
Declaração de Previsão Orçamentária.pdf	Baixar Contrapartida

Cronograma orçamentário do valor do repasse

Ano	Valor (R\$)
2018	R\$ 107.632,09



turistas que se utilizam desses povoados, sendo esses povoados importantes para o turismo local, tendo em vista que o município recebe um imenso número de turistas diariamente, incrementando o Turismo na região e ajudando a economia da população destas comunidades, necessitando de investimento na infraestrutura, garantindo com isso a melhoria da qualidade do serviço prestado aos turistas ali instalados. Vale ressaltar que a praça a ser revitalizada já são cercadas por vias pavimentadas, sendo que a revitalização será de grande importância para a melhor exploração do potencial turístico das comunidades supracitadas. Como resultados deste projeto o turismo será mais mais difundido e desenvolvido, pois é notável o potencial turístico da região, tendo como público alvo os turistas que visitam o Município ofertando a esses conforto e tranquilidade no acesso aos pontos turísticos, proporcionando maior comodidade. Espera-se como resultado com a execução do objeto deste convênio criar maiores possibilidades de potencialização e exploração do turismo, visto que o fluxo de pessoas será intensificado na região, bem como o fortalecimento e desenvolvimento do turismo local de forma que seja possível a expansão das atividades turísticas e a melhoria da qualidade de prestação de serviços turísticos ao turista que visitam essas comunidades.

Categories	Obras e Serviços de Engenharia
Objeto do Convênio	APOIO A PROJETO DE INFRAESTRUTURA TURISTICA - Revitalização de Praças no município de Tobias Barreto / SE
Capacidade Técnica e Gerencial	Declaração para os devidos fins que o Município de Tobias Barreto possui servidores com capacidade técnica e gerencial para realizar a gestão e fiscalização do presente Convênio.

Arquivos Anexos - Capacidade Técnica e Gerencial

Nenhum registro foi encontrado.

OBTV

Opera por OBTV	Sim	Permite OBTV do tipo "OBTV para o Convênio"	Não
----------------	-----	---	-----

Dados Bancários

Banco	CAIXA ECONOMICA FEDERAL		
Agência	0739-3	Conta	0066470901
Situação	Conta Regularizada	Data da Última Modificação	04/05/2020 00:00:00
Descrição	A instituição bancária informou a regularização da conta do convênio e a mesma está pronta para ser movimentada.		

Datas

Data da Proposta	29/01/2018
Data Assinatura	27/12/2018
Convênio publicado no DOU em	04/01/2019
Data Início de Vigência	27/12/2018
Data Término de Vigência Atual	31/12/2021
Data Limite de Prestação de Contas	01/03/2022

Valores


R\$ 502.500,00 Valor Global
R\$ 497.500,00 Valor de Repasse
R\$ 5.000,00 Valor da Contrapartida
R\$ 5.000,00 Valor Contrapartida Financeira
R\$ 0,00 Valor Contrapartida Bens e Serviços
R\$ 0,00 Valor de Rendimentos de Aplicação

Anexos de comprovação da contrapartida

Nenhum registro foi encontrado.

Cronograma orçamentário do valor do repasse

Ano	Valor (R\$)
2018	R\$ 497.500,00



CONVÊNIOS/CONTRATOS DE REPASSE PRESTAÇÃO DE CONTAS REALIZADA







Acompanhamento de Operações

Setor Público



Início > Filtro > Lista > Operação

Operação Contratada

Objeto do Contrato

urbanizações das praças do povoado monte coelhos no município de tobias barreto.

Tramitação

Entrada da Proposta	Disponibilidade Orçamentária	Contratação	Análise Técnica de Engenharia	Síntese do Projeto Aprovado	Licitação	Autorização de Início de Obra	Execução	Conclusão
---------------------	------------------------------	-------------	-------------------------------	-----------------------------	-----------	-------------------------------	----------	-----------

Legenda: Não Iniciado Em Andamento Concluído Cancelado Não se Aplica

Contrato: 01011864-03

SIAFI: 0000796377

SICONV: 0103342013

Município Beneficiado:
TOBIAS BARRETO - SE

Contratado:
MUNICIPIO DE TOBIAS BARRETO

Programa/Ação:
TURISMO

Contratação: 31/12/2013

Publicação D.O.U.: 20/01/2014

Vigência: 29/06/2020

SPA:

Investimento:
R\$ 453.379,66

Repasse:
R\$ 416.325,00

Valor Liberado*:
R\$ 416.325,00

Percentual Obra/Serviço:
100,00%

Percentual Informado Tomador
Obra/Serviço:
100,00 %

Previsão Obra/Serviço: 9 meses

Situação Obra/Serviço:
Concluído

Última Medição: 07/10/2019

PRESTAÇÃO DE CONTAS

Recebimento PCF/CAIXA:
23/06/2020*

Aprovação CAIXA: 23/06/2020

Homologação SIAFI: 25/06/2020

Registro Aprovação SIAFI:
2020NS003320

Situação do Contrato:
Contratada

Estágio:
Normal

*Valor liberado na conta vinculada do Contrato, bloqueado no caso de pendências jurídicas e/ou técnicas (obras/serviços)

Galeria de Imagens

Não há fotos publicadas para este contrato.



Acompanhamento de Operações

Setor Público



[Início](#) > [Filtro](#) > [Lista](#) > [Operação](#)

Operação Contratada

Objeto do Contrato

apoio a projetos de infraestrutura turística - urbanização das praças dos povoados curume, pedra de amolar e suterio, no município de tobias

Tramitação

Entrada da Proposta	Disponibilidade Orçamentária	Contratação	Análise Técnica de Engenharia	Síntese do Projeto Aprovado	Licitação	Autorização de Início de Obra	Execução	Conclusão
---------------------	------------------------------	-------------	-------------------------------	-----------------------------	-----------	-------------------------------	----------	-----------

Legenda: Não Iniciado Em Andamento Concluído Cancelado Não se Aplica

Contrato: 01012457-89	Investimento: R\$ 559.100,50	PRESTAÇÃO DE CONTAS
SIAFI: 0000797931	Repasse: R\$ 518.700,00	Recebimento PCF/CAIXA: 05/08/2020
SICONV: 0103232013	Valor Liberado*: R\$ 518.700,00	Aprovação CAIXA: 05/08/2020
Município Beneficiado: TOBIAS BARRETO - SE	Percentual Obra/Serviço: 100,00%	Homologação SIAFI: 14/08/2020
Contratado: MUNICIPIO DE TOBIAS BARRETO	Percentual Informado Tomador Obra/Serviço: 100,00 %	Registro Aprovação SIAFI: 2020NS005012
Programa/Ação: TURISMO	Previsão Obra/Serviço: 10 meses	Situação do Contrato: Contratada
Contratação: 31/12/2013	Situação Obra/Serviço: Concluído	Estágio: Normal
Publicação D.O.U.: 20/01/2014	Última Medição: 29/10/2019	
Vigência: 29/08/2020		
SPA:		

*Valor liberado na conta vinculada do Contrato, bloqueado no caso de pendências jurídicas e/ou técnicas (obra/serviços)

Galeria de Imagens

Não há fotos publicadas para este contrato.

CAIXA



Acompanhamento de Operações

Setor Público

[Início](#) > [Filtro](#) > [Lista](#) > [Operação](#)

Operação Contratada

Objeto do Contrato

urbanização das praças dos povoados borda da mata e riacho fundo, no município de tobias barreto/se

Tramitação

Entrada da Proposta	Disponibilidade Orçamentária	Contratação	Análise Técnica de Engenharia	Síntese do Projeto Aprovado	Licitação	Autorização de Início de Obra	Execução	Conclusão
---------------------	------------------------------	-------------	-------------------------------	-----------------------------	-----------	-------------------------------	----------	-----------

Legenda: Não Iniciado Em Andamento Concluído Cancelado Não se Aplica

Contrato: 01012455-64

SIAFI: 0000797935

SICONV: 0104222013

Município Beneficiado:
TOBIAS BARRETO - SE

Contratado:
MUNICIPIO DE TOBIAS BARRETO

Programa/Ação:
TURISMO

Contratação: 30/12/2013

Publicação D.O.U.: 15/01/2014

Vigência: 29/12/2019

SPA:

Investimento:

R\$ 480.000,00

Repasso:

R\$ 470.000,00

Valor Liberado*:

R\$ 470.000,00

Percentual Obra/Serviço:
100,00%

Percentual Informação Tomador
Obra/Serviço:
100,00 %

Previsão Obra/Serviço: 9 meses

Situação Obra/Serviço:
Concluído

Última Medição: 20/12/2019

PRESTAÇÃO DE CONTAS

Recebimento PCF/CAIXA:
02/03/2020

Aprovação CAIXA: 06/08/2020

Homologação SIAFI: 14/08/2020

Registro Aprovação SIAFI:
2020NS005013

Situação do Contrato:
Contratada

Estágio:
Normal

*Valor liberado na conta vinculada do Contrato, bloqueado no caso de pendências jurídicas e/ou técnicas (obras/serviços)

Galeria de Imagens

Não há fotos publicadas para este contrato.

VOLTAR FIM DA CONSULTA LIBERAR O



Acompanhamento de Operações

Setor Público

Início > Filio > Lista > Operação

Operação Contratada

Objeto do Contrato

revitalização do parque municipal 'tanque dos missionários'.

Tramitação

Entrada da Proposta	Disponibilidade Orçamentária	Contratação	Análise Técnica de Engenharia	Síntese do Projeto Aprovado	Licitação	Autorização de Início de Obra	Execução	Conclusão
---------------------	------------------------------	-------------	-------------------------------	-----------------------------	-----------	-------------------------------	----------	-----------



Legenda: Não Iniciado Em Andamento Conclusão Cancelado Não se Aplica

Contrato: 01013040-13	Investimento: R\$ 713.084,30	PRESTAÇÃO DE CONTAS
SIAFI: 0000798970	Repasso: R\$ 592.000,00	Recebimento PCF/CAIXA:
SICONV: 0857312013	Valor Liberado*: R\$ 592.000,00	Aprovação CAIXA: 08/07/2020
Município Beneficiado: TOBIAS BARRETO - SE	Percentual Obra/Serviço: 100,00%	Homologação SIAFI: 08/07/2020
Contratado: MUNICIPIO DE TOBIAS BARRETO	Percentual Informação Tomador Obra/Serviço: 100,00 %	Registro Aprovação SIAFI: 2020NS018218
Programa/Ação: PLANEJAMENTO URBANO	Previsão Obra/Serviço: 9 meses	Situação do Contrato: Contratada
Contratação: 30/12/2013	Situação Obra/Serviço: Concluído	Estágio: Normal
Publicação D.O.U.: 15/01/2014	Última Medição: 11/02/2019	
Vigência: 30/03/2020		
SPA: 05/06/2015		

*Valor liberado na conta vinculada do Contrato, bloqueado no caso de pendências jurídicas e/ou técnicas (obras/serviços).

Galeria de Imagens

Não há fotos publicadas para este contrato.



Acompanhamento de Operações

Setor Público

Início > Filtro > Lista > Operação

Operação Contratada

Objeto do Contrato

PAV E DRENAGEM DA AV MARCELINO CELESTINO DE SANTANA NO POV. SAMAMBAIA

Tramitação

Disponibilidade Orçamentária	Contratação	Análise Técnica de Engenharia	Síntese do Projeto Aprovado	Licitação	Autorização de Início de Obra	Execução	Conclusão
------------------------------	-------------	-------------------------------	-----------------------------	-----------	-------------------------------	----------	-----------

Legenda: Não Iniciado Em Arrecamento Concluído Cancelado Não se Aplica

Contrato: 0265448-92

SIAFI: 634148

SICONV: 0000000000

Município Beneficiado:
TOBIAS BARRETO - SE

Contratado:
PM TOBIAS BARRE

Programa/Ação:
PRO-MUN-PEQ POR

Contratação: 03/10/2008

Carência: 30/03/2016

Investimento:

R\$ 217.645,96

Repasse:

R\$ 198.400,00

Valor Liberado*:

R\$ 174.250,55

Percentual Obra/Serviço:
100,00%

Percentual informado Tomador Obra/Serviço:
0,00%

Previsão Obra/Serviço: 2 meses

Situação Obra/Serviço:
CONCLUÍDA

Última Medição: 28/03/2015

PRESTAÇÃO DE CONTAS

Recebimento PCF/CAIXA:
04/09/2020

Aprovação CAIXA: 04/09/2020

Homologação SIAFI: 06/10/2020

Registro Aprovação SIAFI:
2020NS029091

Situação do Contrato:
Situação Normal

**Valor liberado na conta vinculada do Contrato; bloqueado no caso de pendências jurídicas e/ou técnicas (obras/serviços)*

Galeria de imagens

Não há fotos publicadas para este contrato.



Acompanhamento de Operações

Setor Público

Início > Filtro > Lista > Operação

Operação Contratada

Objeto do Contrato

Pavimentacao no Bairro Padre Pedro - Tobias Barreto -se

Tramitação

Execução	Disponibilidade Orçamentária	Contratação	Análise Técnica de Engenharia	Síntese do Projeto Aprovado	Licitação	Autorização de Início de Obra	Execução	Conclusão
----------	------------------------------	-------------	-------------------------------	-----------------------------	-----------	-------------------------------	----------	-----------

Legenda: Não Iniciado Em Andamento Concluído Cancelado Não se Aplica

Contrato: 0301954-00

SIAFI: 709926

SICONV: 0287392009

Município Beneficiado:
TOBIAS BARRETO - SE

Contratado:
PM TOBIAS BARRE

Programa/Ação:
PRO-MUN-PEQ POR

Contratação: 23/12/2009

Carência: 31/05/2014

Investimento:
R\$ 255.294,05

Repasse:
R\$ 245.850,00

Valor Liberado*:

Percentual Obra/Serviço:
100,00%

Percentual Informação Tomador Obra/Serviço:
0,00%

Previsão Obra/Serviço: 5 meses

Situação Obra/Serviço:
CONCLUÍDA

Última Medição: 27/03/2015

PRESTAÇÃO DE CONTAS

Recabimento PCF/CAIXA:
30/01/2020

Aprovação CAIXA: 30/01/2020

Homologação SIAFI: 11/09/2020

Registro Aprovação SIAFI:
2020NS025716

Situação do Contrato:
Situação Normal

*Valor liberado na conta vinculada do Contrato, bloqueado no caso de pendências jurídicas e/ou técnicas (obras/serviços)

Galeria de Imagens

Não há fotos publicadas para este contrato.

VOLTAR

NOVA OPERAÇÃO

REDEFINIÇÃO

Modalidade	Contrato de Repasse	Enviada para mandatária?	Sim	Situação no SIAFI	Enviado para o SIAFI - 2012NS000250
Situação de Contratação Atual	Normal				
Situação	Prestação de Contas em Complementação				
	Empenhado	sim	Publicação	Publicado	
Número do Convênio	758379/2011		Número da Proposta	020759/2011	
Número Interno do Órgão	20759/2011				
Número do Processo	020759/2011				



Lista de Documentos Digitalizados

Nome Arquivo	Data Upload	
Tobias_0366536-03_2011-SICONV_758379.pdf	23/02/2015	Baixar
Proponente	CNPJ 13.119.300/0001-36 - MUNICIPIO DE TOBIAS BARRETO	
		Detalhar

Executores

Nenhum registro foi encontrado.

Fundamento Legal	Decreto 6170/07
Órgão	54000 - MINISTERIO DO TURISMO
Justificativa	

Pavimentação da Avenida Mário Antônio do Nascimento, das Ruas Vicente Ferreira de Oliveira, João Quintino de Santana, João Thomé de Oliveira, Josefa Menezes de Matos, José Policarpo Alves de Matos e João Dias de Oliveira, e o Largo José Caetano dos Santos, no Povoado Jabiberi. O município de Tobias Barreto, distante cerca de 130 km de Aracaju, capital do Estado. Tem uma população de 48.039 habitantes, segundo senso IBGE/2010, possui 1 (uma) vila (Samambaia), 31 (trinta e um) povoados e 46 (quarenta e seis) comunidades e lugarejos, e está situado no Território de Desenvolvimento Centro Sul do Estado de Sergipe, fazendo dividas com Itabianinha, Tomar do Geru, Riachão do Dantas, Poço Verde e com municípios do Estado da Bahia. A cidade de Tobias Barreto, já teve por muito tempo a base da sua economia alicerçada na indústria de artesanato de linha (bordados) e de tecido, com a produção de bordados e ainda hoje dá continuidade à tradição, mantendo aquecido o mercado, dá suporte ainda à economia do município um Distrito Industrial, com a produção de bordados e confecções, contribuindo para o desenvolvimento econômico local. O município possui um IDH de 0,596, seu PIB per capita é de R\$ 3.544,41 e o PIB é de R\$ 170.270 mil. Com a economia frágil, o Município tem focado a sua população à busca de meios alternativos, tendo em vista que município recebe um imenso número de turistas diariamente para visitas, o que vem a incrementar o Turismo na região e ajudar a economia da população dos povoados do Município, necessitando assim, de investimento na infra estrutura, garantindo com isso a melhoria da qualidade de vida da população daquelas localidades. Como resultados deste projeto o turismo será muito mais difundido, pois é notável o potencial turístico da região, e as pessoas que residem e/ou trafegam pelas vias urbanas a serem pavimentadas terão maior segurança, conforto e tranquilidade no acesso aos pontos turísticos acima referidos, haja visto a cidade receber o nome de um dos maiores escritores e poetas do Brasil, TOBIAS BARRETO, cuja emancipação política completou em 2009 seu primeiro centenário, bem como o fato do município ser reconhecido nacionalmente como a Capital dos Bordados, tendo o Complexo Feira da Coruja, principal centro turístico de referência e comercial da região. Este projeto, tempo o objetivo de pavimentar a Avenida Mário Antônio do Nascimento, as Ruas Vicente Ferreira de Oliveira, João Quintino de Santana e João Thomé de Oliveira, que dão acesso aos Pontos Turísticos denominados Barragem do Jabiberi e Serra do Canine, Josefa Menezes de Matos, José Policarpo Alves de Matos e João Dias de Oliveira, e o Largo José Caetano dos Santos, que dão acesso ao Ponto Turístico denominado Serra Caraibas. A OBRA OBJETO DESTES CONVÊNIO IRA CRIAR MAIORES POSSIBILIDADES DE EXPLORAÇÃO DO TURISMO de eventos, desportivo e de aventura, ecológico ou ecoturismo, pois as vias a serem pavimentadas ligam diretamente a pontos turísticos tais como: Serra dos Macacos, Serra do Mirante da Paz, o Rio Jabiberi e sua Barragem, a Serra do Canine para trilhas, o Centro de Bordadeiras do Povoado Jabiberi, o Recanto da Serra e Olhos D'água no Povoado Jabiberi, este projeto vai viabilizar o melhor acesso dos turistas as áreas destas localidades que apresentam um atrativo turístico por conta de sua natureza, igrejas e os eventos que são organizados pelo Município. Infelizmente as medidas políticas voltadas para essa atividade (construção de novas estradas no interior, restauração e conservação do patrimônio histórico, e pavimentação da estradas existentes) ainda são insuficientes. Mas além do benefício ao turismo, não podemos ficar só na análise sob a ótica da geração de



empregos, ou de uma nova possibilidade econômica, em que o município não consegue explorar todo o seu potencial, por conta da falta de infraestrutura, como é o caso de Tobias Barreto, temos que ver outras questões que devem ser levadas em conta, entre elas os seus efeitos ambientais e sociais.

Objeto do Convênio	Pavimentação de Vias Públicas no Povoado Jabiberi.
Capacidade Técnica e Gerencial	O Município de Tobias Barreto declara para os devidos fins que possui em seu quadro servidores aptos a fiscalizar e coordenar a execução do objeto deste Convênio.

Arquivos Anexos - Capacidade Técnica e Gerencial

Nome Arquivo	Data Upload	
Atestado de Capacidade Técnica - Pav.pdf	24/05/2011	Baixar

OBTV

Opera por OBTV	Não
----------------	-----

Dados Bancários

Banco	CAIXA ECONOMICA FEDERAL		
Agência	0739-9	Conta	0086470391
Situação	Conta Regularizada	Data da Última Modificação	13/01/2012 00:00:00
Descrição	A instituição bancária informou a regularização da conta do convênio e a mesma está pronta para ser movimentada.		

Datas [Ver Historico Datas](#)

Data da Proposta	24/05/2011
Data Assinatura	29/11/2011
Convênio publicado no DOU em	02/12/2011
Data Início de Vigência	29/11/2011
Data Término de Vigência Atual	28/06/2015
Data Limite p/ Prestação de Contas	22/02/2020

Valores [Ver Historico Valores](#)

R\$ 199.000,00 Valor Global
 R\$ 195.000,00 Valor de Repasse
 R\$ 4.000,00 Valor da Contrapartida
 R\$ 4.000,00 Valor Contrapartida Financeira
 R\$ 0,00 Valor Contrapartida Bens e Serviços
 R\$ 0,00 Valor de Rendimentos de Aplicação

Anexos de comprovação da contrapartida

Nenhum registro foi encontrado.

Cronograma orçamentário do valor do repasse

Ano	Valor (R\$)
2011	R\$ 195.000,00

Modalidade **Contrato de Repasse** Enviada para mandatária? **Sim** Situação no SIAFI **Enviado para o SIAFI - 2013NS001173**

Situação de Contratação Atual **Normal**
Situação **Prestação de Contas em Complementação**
Empenhado **Sim** Publicação **Publicado**
Número do Convênio **777491/2012** Número da Proposta **012857/2012**
Número Interno do Órgão **12857/2012**
Número do Processo **012857/2012**



Lista de Documentos Digitalizados

Nome Arquivo	Data Upload	
Tobias Barreto 1000229-12_2012-SICONV 777491.pdf	13/02/2015	Baixar
TAditivo.pdf	23/07/2018	Baixar
TA.pdf	13/07/2017	Baixar

Proponente **CNPJ 13.119.300/0001-36 - MUNICIPIO DE TOBIAS BARRETO** [Detalhar](#)

Executores

Nenhum registro foi encontrado.

Fundamento Legal **Decreto 6170/07**

Órgão **54000 - MINISTERIO DO TURISMO**

Justificativa

A URBANIZAÇÃO DA PRAÇA DO POVOADO JABEBERI. NO município de Tobias Barreto que foi criado em 1835, tem 48.039 habitantes, segundo dados do IBGE 2010, representando 2,42% da população do Estado de Sergipe, sendo 63,70% habitantes na zona urbana e 36,30% habitantes na zona rural. Com área de 1.021.304 km², representando 4,71% da área do estado, sua densidade demográfica é de 47,07 habitantes por km² e seu IDH é de 0,596, seu PIB per capita é de R\$ 4.657,97, está localizada a 127Km da capital (Aracaju). A cidade recebe o nome de um dos maiores escritores e poetas do Brasil, TOBIAS BARRETO DE MENEZES, cuja emancipação política completou em 2009 seu primeiro centenário, bem como o fato do município ser reconhecido nacionalmente como a Capital dos Bordados. O Povoado Jabeberi é um dos pontos turísticos que mais se destacam no Município de Tobias Barreto, pois lá estão localizados os principais atrativos turísticos da região, haja vista a presença dentro do próprio povoado a Igreja de estilo tradicional inovador e o Centro de Artesanato das Bordadeiras de Richelieu. A renda richelieu é extremamente tradicional, sendo que a renda richelieu tem esse nome, pois foi bastante utilizada pelo Cardeal Richelieu, que pertencia à Corte do Rei Luís XIII, da França. A renda richelieu, principalmente a feita em tecido de linho, tem um acabamento de excelente qualidade. A renda richelieu é um trabalho belíssimo, que pode ser desenvolvido em cortinas, camisas, toalhas, colchas, quadros e muito mais. Embora, geralmente a renda richelieu seja revelada por meio de desenhos padronizados, o resultado final da renda richelieu depende muito da criatividade do artesão. Esta nossa localidade é um dos melhores lugares do Brasil para quem pretende comprar, por exemplo: Toalha de Mão com Bordado em Richelieu; Toalha de Bandeja Richelieu; Toalha de Bandeja em Renda Labirinto; Toalha para Cesta de Pão em Renda Renascença nas Cores Branca e Bege; e etc por conta desta realidade já fomos por varias vezes destaque em matéria nacional exibida na Rede Globo e que realiza muitas exposições e exportações para várias localidades a exemplo do Rio de Janeiro, São Paulo, Minas Gerais, Brasília e em boa parte do Estado da Bahia, consiste em referências como principais pontos turísticos, encontra-se também a Barragem do Rio Jabeberi, com imensa extensão e os paredões formados pela própria natureza do lugar, além do povoado dar acesso a Serra do Canine, ponto mais alto do Município, que serve para o turismo de aventura e eventos desportivos, ecológico ou ecoturismo, é possível também a realização de trilhas, modalidade que é bastante utilizada por professores para aulas de campo e o próprio turismo da região. Este projeto tem por objetivo Urbanizar a Praça do Povoado Jabeberi, com a colocação de postes de iluminação, pavimentação em toda a extensão da mesma, implantação bancos para a população acomodar-se e área de playground, servindo inclusive de infraestrutura para os turistas que se utilizam do povoado, sendo esse povoado de grande importância para o turismo local, tendo em vista que o município recebe um imenso número de turistas diariamente, o que vem a incrementar o Turismo na região e ajudar a economia da população dos povoados do Município, necessitando assim, de investimento na infraestrutura, garantindo com isso a melhoria da qualidade de vida da população daquelas localidades, bem como dos turistas ali instalados. Como resultados deste projeto o turismo será muito mais difundido, pois é notável o potencial turístico da região,



e as pessoas que residem e/ou trafegam pela praça a ser urbanizada terão maior segurança, conforto e tranquilidade no acesso aos pontos turísticos da região. Justificamos nossa proposta também na ideia de que para se desenvolver o turismo nas regiões onde exista oferta e demanda pressupõe prover os municípios de infra-estrutura adequada para a expansão da atividade e melhoria dos produtos e serviços ofertados. Essa é uma condição fundamental para a qualidade dos produtos turísticos e dos serviços prestados pela iniciativa privada. A execução de projetos de interesse e a relevância para a melhoria dos destinos turísticos só serão viabilizadas com investimentos em infra-estrutura de apoio ao turismo e infra-estrutura turística propriamente dita daí segue a nossa proposta. A URBANIZAÇÃO DA PRAÇA DO POVOADO JABEBERI Este projeto além do benefício ao turismo, não é possível analisarmos somente sob a ótica da geração de empregos, ou de uma nova possibilidade econômica, onde o Município não consegue explorar todo o seu potencial, por conta da falta de infraestrutura, é necessário vermos outras questões que devem ser levadas em conta, mas o principal impacto será no aumento do potencial turístico desta localidade. . O Repasse tem amparo na Emenda Parlamentar nº 2246.0013, de autoria do Senador Antônio Carlos Valadares/PSB-SE, no valor de R\$ 250.000,00.

Categorias	
Objeto do Convênio	URBANIZAÇÃO DA PRAÇA NO POVOADO JABEBERI.
Capacidade Técnica e Gerencial	Declaramos para os devidos fins que o Município de Tobias Barreto possui servidores com capacidade técnica e gerencial para realizar a gestão e execução do presente Convênio.

Arquivos Anexos - Capacidade Técnica e Gerencial

Nome Arquivo	Data Upload	
Atestado de Capacidade Técnica - Praça Pov Jabebéri.pdf	12/04/2012	Baixar

OBTV

Opera por OBTV Não

Dados Bancários

Banco	CAIXA ECONOMICA FEDERAL		
Agência	0739-0	Conta	0066470480
Situação	Conta Regularizada	Data da Última Modificação	29/12/2016 00:00:00
Descrição	A instituição bancária informou a regularização da conta do convênio e a mesma está pronta para ser movimentada.		

Datas

[Ver Histórico Datas](#)

Data da Proposta	12/04/2012
Data Assinatura	28/12/2012
Convênio publicado no DOU em	14/01/2013
Data Início de Vigência	25/12/2012
Data Término de Vigência Atual	30/12/2019
Data Limite p/ Prestação de Contas	01/04/2020

Valores

R\$ 251.000,00 Valor Global
R\$ 243.750,00 Valor de Repasse
R\$ 7.250,00 Valor da Contrapartida
R\$ 7.250,00 Valor Contrapartida Financeira
R\$ 0,00 Valor Contrapartida Bens e Serviços
R\$ 0,00 Valor de Rendimentos de Aplicação

Anexos de comprovação da contrapartida

Nenhum registro foi encontrado.

Cronograma orçamentário do valor do repasse

Ano	Valor (R\$)
2012	R\$ 243.750,00



Acompanhamento de Operações

Setor Público



[Início](#) > [Filtro](#) > [Lista](#) > [Operação](#)

Operação Contratada

Objeto do Contrato

pavimentação de vias públicas

Tramitação

Entrada da Proposta	Disponibilidade Orçamentária	Contratação	Análise Técnica de Engenharia	Síntese do Projeto Aprovado	Licitação	Autorização de Início de Obra	Execução	Conclusão
---------------------	------------------------------	-------------	-------------------------------	-----------------------------	-----------	-------------------------------	----------	-----------

Legenda: Não Iniciado Em Andamento Concluído Cancelado Não se Aplica

Contrato: 01030306-50	Investimento: R\$ 251.770,35	PRESTACAO DE CONTAS
SIAFI: 0000829845	Repasse: R\$ 245.850,00	Recebimento PCF/CAIXA: 28/07/2020
SICONV: 0123652016	Valor Liberado*: R\$ 245.850,00	Aprovação CAIXA: 28/07/2020
Município Beneficiado: TOBIAS BARRETO - SE	Percentual Obra/Serviço: 100,00%	Homologação SIAFI: 04/08/2020
Contratado: MUNICIPIO DE TOBIAS BARRETO	Percentual Informado Tomador Obra/Serviço: 100,00 %	Registro Aprovação SIAFI: 2020NS021359
Programa/Ação: PLANEJAMENTO URBANO	Previsão Obra/Serviço: 1 mês	Situação do Contrato: Contratada
Contratação: 27/12/2016	Situação Obra/Serviço: Concluído	Estágio: Normal
Publicação D.O.U.: 03/01/2017	Última Modificação: 11/04/2019	
Vigência: 30/12/2020		
SPA:		

*Valor liberado na conta vinculada do Contrato, bloqueado no caso de pendências jurídicas e/ou técnicas (obra/serviços)

Galeria de imagens

Não há fotos publicadas para este contrato.

10/11/2020 10:11:11 AM



ESTADO DE SERGIPE
MUNICÍPIO DE TOMAR DO GERU



e) Visitas técnicas junto às repartições dos órgãos federais localizadas em Sergipe, a exemplo da Superintendência da Caixa Econômica, Funasa, DICON, entre outros departamentos para tratar sobre os convênios em execução.

2. No quadro abaixo, segue detalhamento dos serviços realizados e aprovados pelos órgãos concedentes.

PROPOSTAS ELABORADAS E APROVADAS PELOS ÓRGÃOS CONCEDENTES			
Nº DA PROPOSTA NO SICONV	ÓRGÃO CONCEDENTE	OBJETO DA PROPOSTA	SITUAÇÃO DA PROPOSTA
005966/2019	Ministério do Esporte	Reforma do Campo de Futebol	Proposta e Plano de Trabalho Aprovado pelo Ministério do Esporte, conforme comprovação em Anexo.

CONVÊNIOS/CONTRATOS DE REPASSE EM EXECUÇÃO			
Nº DO CONVÊNIO/CONTRATE DE REPASSE	ÓRGÃO CONCEDENTE	OBJETO DA PROPOSTA	SITUAÇÃO DO CONVÊNIO
CONTRATO DE REPASSE: 886746/2019 OPERAÇÃO: 1063630-86	Ministério do Esporte	Reforma do Campo de Futebol	Em execução, conforme comprovação em anexo.
CONTRATO DE REPASSE: 879486/2018 OPERAÇÃO: 1062018-94	Ministério do Turismo	Aquisição de Instrumentos Musicais	Em execução, conforme comprovação em anexo.



ESTADO DE SERGIPE
MUNICÍPIO DE TOMAR DO GERU



CONTRATO DE REPASSE: 875681/2018 OPERAÇÃO: 1056041-91	Ministério do Desenvolvimento Regional	Construção de Praça no Povoado Lopes	Em execução, conforme comprovação em anexo.
CONTRATO DE REPASSE: 874056/2018 OPERAÇÃO: 1060695-25	Ministério da Cidadania	Construção de Centro de Referência de Assistência Social - CRAS	Em execução, conforme comprovação em anexo.
CONTRATO DE REPASSE: 871568/2018 OPERAÇÃO: 1056035-79	Ministério do Desenvolvimento Regional	Pavimentação da Rua do CRAS e Campo Grande	Em execução, conforme comprovação em anexo.
CONVÊNIO: 879744/2018	Ministério do Desenvolvimento Regional	Construção de Barragem no Povoado Sobrado	Em execução, conforme comprovação em anexo.
CONTRATO DE REPASSE: 874780/2018 OPERAÇÃO: 1058506-97	Ministério do Desenvolvimento Regional	Reforma de 7 Praças	Em execução, conforme comprovação em anexo.
CONVÊNIO: 881591/2018	FUNASA	Implantação de Sistema Abastecimento de Água	Em execução, conforme comprovação em anexo.



FLN: 753

Ass. 6

ESTADO DE SERGIPE
MUNICÍPIO DE TOMAR DO GERU

CONTRATO DE REPASSE: 846288/2017 OPERAÇÃO: 1041229-06	Ministério das Cidades	Pavimentação de ruas (TV 08 de setembro e João Vianinha)	Em execução, conforme comprovação em anexo.
CONTRATO DE REPASSE: 847746/2917 OPERAÇÃO: 1039646-19	Ministério do Turismo	Reforma da Praça Getúlio Vargas	Em execução, conforme comprovação em anexo.
CONTRATO DE REPASSE: 851839/2017 OPERAÇÃO: 1044662-10	MAPA	Construção de Poços Artesianos	Em execução, conforme comprovação em anexo.
CONVÊNIO: 857424/2017	FUNASA	Implantação de Melhorias Sanitárias Domiciliares	Em execução, conforme comprovação em anexo.
CONVÊNIO: 861581/2017	Ministério do Desenvolvimento Regional	Recuperação de Estradas Vicinais	Em execução, conforme comprovação em anexo.
CONTRATO DE REPASSE: 830099/2016 OPERAÇÃO: 1029713-10	Ministério das Cidades	Pavimentação de ruas	Em execução, conforme comprovação em anexo.



ESTADO DE SERGIPE
MUNICÍPIO DE TOMAR DO GERU

FL Nº: 754

Ass. 0

CONTRATO DE REPASSE: 797911/2013 OPERAÇÃO: 1012489-51	Ministério do Turismo	Construção de Praça (Povoado Campo Grande)	Em execução, conforme comprovação em anexo.
--	-----------------------	--	---

CONVÊNIOS/CONTRATOS DE REPASSE COM PRESTAÇÃO DE CONTAS REALIZADA

Nº DO CONVÊNIO/CONTRATE DE REPASSE	ÓRGÃO CONCEDENTE	OBJETO DA PROPOSTA	SITUAÇÃO DA PROPOSTA
CONTRATO DE REPASSE: 875176/2018 OPERAÇÃO: 1056546-14	MAPA	Ampliação de barragem	Prestação de Contas Aprovada, conforme comprovação em anexo.
CONVÊNIO: 871778/2018	Ministério do Turismo	XXVI Festa do Carro de Bois	Prestação de Contas enviada para Análise, conforme comprovação em anexo.
CONTRATO DE REPASSE: 819686/2015 OPERAÇÃO: 1023813-71	Ministério das Cidades	Pavimentação de Vias Públicas (Rua São Raimundo, Tibério e Estação)	Prestação de Contas Aprovada, conforme comprovação em anexo.
CONTRATO DE REPASSE: 631991/2008 OPERAÇÃO: 0259235-93	Ministério do Turismo	Construção da Praça Lagoa dos Carneiros	Prestação de Contas Aprovada, conforme comprovação em anexo.



ESTADO DE SERGIPE
MUNICÍPIO DE TOMAR DO GERU

FLNº: 755
Ass.: R

À vista dos serviços acima detalhadamente expostos, contratados por este Município realizados pelo Éder Santos Valença, ATESTAMOS, com louvor, a sua capacidade técnica.

Tomar do Geru, 22 de dezembro de 2020.

[Handwritten signature]

5º OFÍCIO

PEDRO SILVA COSTA FILHO
Prefeito Municipal



Cartório do 5º Ofício da Comarca de Aracaju Av. Augusto Maynard, 198 1º andar - 2º Jo José
Aracaju/SE - Tel. (79) 214-0167/3214-2822

Reconheço por semelhança, conf. padrão depositado nesta serventia, a(s) firma(s) de PEDRO SILVA COSTA FILHO

Aracaju/SE, 06 de Outubro de 2021 às 11:01h



Custas: R\$4,81 Henrique Maynard Garcez Vieira
Selo TJSE: 202129509108186 Acesse: www.tjse.jus.br/x/79BZTH



Ata da Sessão Especial da Câmara Municipal de Remédios do Cariri em 01 de janeiro de 2014 para compromisso e posse do Prefeito e Vice-Prefeito eleitos em 03 de outubro de 2016.

No primeiro dia do mês de janeiro do ano de dois mil e dezessete, nesta cidade de Remédios do Cariri - Paraíba, no plenário da Câmara Municipal, realizou a sessão especial para fins de compromisso e posse do Prefeito e Vice-Prefeito, desta municipalidade, às 10:00 (onze) horas compareceram os Vereadores: Márcio Honório da Silva - Presidente; Antônio José Silva de Santana - Vice-Presidente; Maria Lúcia Lima Santos - Secretária; Josefa Soares Lima; José Velames da Silva; Rivaldon da Silva Soares; Jean Santos do Socorro; Paulo Leide Velames da Silva Guimarães; João Nereu Lima da Silva. Constatada a presença dos vereadores e do Prefeito e vice-prefeito eleitos, Pedro Silva Costa Filho e Edvaldo Condado Soares, respectivamente, foram convidados estes últimos para ingressar no plenário desta casa. Foi tomado compromisso do Prefeito e vice-prefeito, nos seguintes termos: "Prometo cumprir a Constituição Federal, a Constituição Estadual, a Lei Orgânica, dissenhar ao leito, servir com lealdade e dedicação ao povo e promover o bem geral pelo progresso do município" ao que responderam: "Assim o Prometo". Foi

To o compromisso o Senhor Presidente
essa câmara declarou em posses do P. M. de
to Municipal de Tomar do Geru, o Senhor
Pedro Silva Costa Filho, e, como Vice-Prefei-
to, o Senhor, Edvaldo Cardozo Soares. Con-
nuando, bem como das dos empossados as
suas declarações de bens, feita a leitura
das referidas declarações, constatou-se que
o Sr. Pedro Silva Costa Filho declarou não
possuir bens. Quanto a declaração de bens do
Vice-Prefeito Edvaldo Cardozo Soares, con-
tatau-se a declaração dos seguintes bens:
Cacamba Placa RKT 2540, no valor de R\$ 200.
000,00, terreno com casa residencial medin-
do uma Tarifa, no valor de R\$ 50.000,00,
área medindo seis Tarifas na Ladega dos
Laminados, custando R\$ 150.000,00, vitulas
bomando R\$ 20.000,00, pedreira para
exploração de paralelepípedos medindo duas
tarifas, no valor R\$ 20.000,00, moto bis
placa OEQ 6566, no valor de R\$ 5.000,00.
Continuando, o Senhor Presidente convidou o
Vice-Presidente Vice-Prefeito Edvaldo Cardozo
Soares para fazer uso da palavra. Com a
palavra o Vice-Prefeito Edvaldo Cardozo So-
ares apresentou seus agradecimentos e con-
denças. Em seguida fez uso de palavra
o Prefeito Pedro Silva Costa Filho, onde apre-
sentou seu plano de governo, projetos de ma-
dministração e agradecimentos. Nada mais
havendo a tratar o Sr. Presidente declarou
encerrada a sessão especial. Haveram-se a
presente ata assinada por todos os Vereadores,
Prefeito, Vice-Prefeito e quem mais quiser.

FLN. 758
Ass. 8



Luís Aurélio do S. Santos
Antônio José da Silva Santos
Lúcia Edna da S. Santos
Luís Soares Lima
Eduardo Gregório do S. Guimarães
José Luís do S. Santos
João Santos da Passagem
Penélope da Silva Santos
José Maria da S. Santos
José Roberto da S. Santos
Alfredo Roberto da S. Santos
José Soares Costa
Domingos Soares Guimarães
João Apogeu dos Santos
José Luciano
Mário Augusto da Silva Santos
José Vidal dos Santos Passos
Manoel de F. dos Santos
Edilma dos Santos Soares Vianna
Lúcia Lúcia Santa Lima
Jaqueline Guimarães Reis
Mário Guimarães da Silva
José Simão dos Santos
Domingos Soares dos Santos
Eimar dos Santos
José Geraldo de Oliveira
Jaílton Moreira da Silva
José Marcelino Guimarães
Nivaldo dos Santos
José Luiz da Silva dos Santos
José Carlos Santos dos Santos
Mário Sérgio F. dos Santos
José Luiz da Silva

FL Nº: 759
Ass. *9*

687

3ª Vara Criminal de Sergipe
Estado de Sergipe
Lucimara Gomes Reis



Selo Digital de Fiscalização
Tribunal de Justiça de Sergipe
Ofício Único do Distrito de Tomar do Geru -
02/01/2017 - 1852042
Selo TISE 201729637000021
ACESSE: www.tjse.jus.br/tj/TP23PA



COTA	
Emolumentos	R\$ 107,00
Ford	R\$ 21,50
Selo	R\$ 0,00
Total	R\$ 128,50
Selo nº TISE-2017-29637000021	
Guia nº 13313000001	

LUCIMARA GOMES REIS
Escriturante

CARTÓRIO DE REGISTRO CIVIL DAS PESSOAS
JUÍZAS DO OFÍCIO ÚNICO DE TOMAR DO GERU
Registrado em 02/01/2017
No Livro "X" 14 vs. Fls. 186/188
Sob nº de ordem 053
Protocolado no Livro nº 01
Sob nº 235 do livro
Tomar do Geru nº 02/01/2017

LUCIMARA GOMES REIS
Escriturante

FLNº 760
Ass. P

Setor Digital de Fiscalização
Tribunal de Justiça de Sergipe
Ofício Unico do Distrito de Tomar do Geru -
02/01/2017 - 0000011
Selo TSE 201729637000011
Acesse: www.tse.jus.br/TJ/CI/69CA



Poder Judiciário da União
JULGO DA 30ª ZONA ELEITORAL DE SERGIPE
Cristinápolis e Tomar do Geru/SE

DIPLOMA

O Presidente da 30ª Junta Eleitoral – Cristinápolis/SE, no uso das atribuições que lhe confere o artigo 215 do Código Eleitoral (Lei nº 4.737, de 15 de julho de 1965), tendo em vista a proclamação do resultado das eleições de 2 de outubro de 2016, expede o presente diploma de Prefeito do Município de Tomar do Geru/SE a

Pedro Silva Costa Filho

eleito(a) sob a legenda da Coligação Todos por Geru com Compromisso e Responsabilidade (SD, PR, PSI, PSC, PMN, PTC, PC do B, PT do B), por ter obtido 4.056 votos nominais do total de 7.498 votos válidos, conforme Ata Geral das Eleições.

Cristinápolis/SE, 15 de dezembro de 2016.


José Marcelo Barreto Pimenta
Presidente da 30ª Junta Eleitoral de Sergipe

FLNº 76J
Ass. 8

VÁLIDA EM TODO O TERRITÓRIO NACIONAL

REGISTRO GERAL 441.369 2.VIA DATA DE EXPEDIÇÃO 07/03/2014

NOME PEDRO SILVA COSTA FILHO

FILIAÇÃO PEDRO SILVA COSTA MARIA VIANA COSTA

NATURALIDADE ARACAJU-SE DATA DE NASCIMENTO 06/09/1959

DOC ORIGEM CT. CASAM. NR 611 LV 206 FL 26010

CPF CART. DIST. INDIARORA COM. UNIAOIA-SE 120.584.905-97


ASSINATURA DO DIRETOR

LEI Nº 7.116 DE 29/08/83


REPÚBLICA FEDERATIVA DO BRASIL

ESTADO DE SERGIPE

SECRETARIA DA SEGURANÇA PÚBLICA
COORDENADORIA GERAL DE PERÍCIAS
INSTITUTO DE IDENTIFICAÇÃO "DR. CARLOS MENEGES"



POLEGAR DIREITO



CARTEIRA DE IDENTIDADE

Pedro Silva Costa Filho

"VÁLIDO SOMENTE COM O SELO DE AUTENTICIDADE"

Selo Digital de Fiscalização
Tribunal de Justiça de Sergipe

Ofício Único do Distrito de Tomar de Geru

30.09.2020 09:35

<https://www.tjse.jus.br/x/BCZ4BE>



2020296170021710



Companhia Sul Sergipana de Eletricidade
 Rua Capitão Galindo, 314-Centro-Edimburgo/SE
 CEP: 49200-000 (24h): 22.255.968 (0800-909)
 www.sulgipe.com.br
0800-284-9909

FATURA DE ENERGIA ELETRICA
 UC / DV
 253712



MARIA VIANA COSTA
 PÇA GETULIO VARGAS, 90,
 CENTRO - Tomar do Geru/SE - 49.280-000

Conta 17 83 20 27

Medidor: 4683461 - M

Mês de Referência	Consumo kWh	Vencimento	Valor R\$
09/2020	93	17/09/2020	84,75

DADOS CADASTRAIS	DADOS DE FATURAMENTO
Tipo de Consumidor: R1 - Residência Endereço: Pça Getúlio Vargas, 90 - Centro - Tomar do Geru - SE - 49200-000 Nome do Consumidor: MARIA VIANA COSTA Nome do Responsável: MARIA VIANA COSTA	Emissão: 01/09/2020 Média Anual Faturamento: 09/2020 Unidade de Medição: 011462020117666 Endereço de Medição: 011462020117666 Período de Faturação: 09/10/2020 Consumo Médio (kWh): 93 Consumo Líquido (kWh): 83,20 Consumo de Energia: 29 Consumo de Gás: 0,00 Média kWh últimos 12 meses: 117

CODIGO PARA DÉBITO AUTOMÁTICO: 002537

HISTÓRICO DE CONSUMO - kWh

Mês/Ano	Consumo	Unid.	Pagamento	Valor R\$
04/2020	95	Unid.	Em aberto	84,75
05/2020	82	Unid.	Em aberto	69,93
06/2020	70	Unid.	Em aberto	69,93
07/2020	74	Unid.	Em aberto	69,93
08/2020	102	Unid.	Em aberto	69,93
09/2020	127	Unid.	Em aberto	69,93
10/2019	121	Unid.	Em aberto	69,93
11/2019	140	Unid.	Em aberto	69,93
12/2019	150	Unid.	Em aberto	69,93
01/2020	145	Unid.	Em aberto	69,93
02/2020	126	Unid.	Em aberto	69,93
03/2020	158	Unid.	Em aberto	69,93
04/2020	157	Unid.	Em aberto	69,93

IDENTIFICAÇÃO

Matr. Fiscal / Série: 03 613 09578
 Nº de Inscrição: 05
 Local de Entrega: 1

COMPOSIÇÃO DA FATURA - R\$

Part. de Energia	Porcentagem	Valor R\$
Energia	31,20%	26,49
Contribuição	26,76%	22,66
Transmissão	7,44%	6,21
Energia Convencional	4,41%	3,74
Tributos	36,29%	30,27
Perdas	0,07%	0,06
Outros	5,78%	4,80
TOTAL		84,75

ITENS FATURADOS

Descrição	Qtde	VL Unit.	Valor(R\$)
Consumo de energia	93	0,91	84,75
Imposto de Renda			0,00
Outros			0,00
TOTAL			84,75

REAVISO DE FATURA VENCIDA

Informamos que até o momento não registramos o pagamento do(s) débito(s) relacionado(s) abaixo:

DESCRIÇÃO	VALOR
09/2020	R\$ 84,75

VENCIMENTO DESTA FATURA 16/09/2020

Quando pagarmos o débito em aberto, o prazo de validade da energia elétrica será prorrogado para o período de validade da energia elétrica em vigor. A validade da energia elétrica é de 90 dias, contados a partir da data de vencimento da fatura. Para mais informações, consulte o site da ANEEL (www.aneel.gov.br) ou a Agência Nacional de Energia Elétrica - ANEEL.

DADOS TÉCNICOS

Nº de Transformador:	1060006
Nº de Medidor:	4683461
Nº de Instalação:	1500
Tipo de Tensão:	Monofásico

INDICADORES DE CONTINUIDADE

Grupo: TOMAR DO GERU Referência: 07/2020

	MENSAL	TRIMESTRAL	ANUAL
METAFIC	0,00	12,00	24,12
APUR-ENT	0,00	0,00	0,00
METAFIC	3,36	6,72	13,45
APUR-ENT	0,00	0,00	0,00
METAFIC	1,12		
APUR-DMU	0,00		

RESERVADO AO FISCAL: D12F 904U B59D 81D2 71AD B464 3088 B150

MENSAGEM


Selo Digital de Fiscalização
 Tribunal de Justiça de Sergipe
 Órgão Único do Distrito de Tomar do Geru



18720017002020

"VALIDADEZ DA FATURA É COMO VALIDADEZ DA ASSINATURA"

11/10/2020 10:44
<https://www.tjse.jus.br/x/4EY9UB>




PROPOSTAS/PLANOS DE TRABALHO APROVADOS



19/09/2019

Detalhar Proposta



Modalidade	Contrato de Repasse.	Enviada para mandatária?	Sim
Situação	Proposta/Plano de Trabalho Aprovados		
Número da Proposta	005966/2019		

Lista de Documentos Digitalizados

Nenhum registro foi encontrado.

Proponente	CNPJ 13.099.205/0001-18 - MUNICIPIO DE TOMAR DO GERU	Detalhar
------------	--	----------

Executores

Nenhum registro foi encontrado.

Órgão	55000 - MINISTERIO DA CIDADANIA
-------	---------------------------------

Justificativa

Caracterização dos interesses recíprocos	Vistumbrando as diretrizes do programa, temos por reciprocidade o desvelo na melhoria da qualidade de vida da população e ofertar a adequação do espaço físico do equipamento ao público, além de reverter em benefícios para a saúde do cidadão a prática esportiva a que o espaço se propõe. Num contexto geral podemos afirmar que o interesse mútuo prepondera nesta ocasião, visto que o objeto se propõe a realizar melhorias que o município não conseguiria suprir sozinho ou de maneira isolada.
Público alvo	Desportistas do município de Tomar do Geru em geral, mas especificamente adultos, jovens e crianças que se utilizam daquele espaço para a prática de futebol e outras atividades.
Problema a ser resolvido	Falta de estrutura adequada à prática de futebol e outras atividades físicas que porventura se utilizem daquele espaço, bem como instalações inapropriadas. Falta de equipamentos públicos para a prática desportiva. Ociosidade de jovens e crianças no contra-turno escolar, bem como a crescente oferta de drogas para faixa etária.
Resultados esperados	Melhoria do espaço físico do campo de futebol do Município de Tomar do Geru, fomento à prática de atividades desportivas entre elas o futebol, corresponder ao anseio da população local suprimindo a necessidade de instalações apropriadas à prática de atividades físicas, e combate à ociosidade de jovens e crianças.
Relação entre a proposta e os objetivos e diretrizes do programa	O objeto proposto tem estrita relação com objetivos e diretrizes do programa, visto que no pleito o Município de Tomar do Geru propõe a reforma de um espaço público utilizado pela população para a prática desportiva. O presente instrumento está em consonância com os objetivos apresentados pelo Ministério da Cidadania.
Categorias	Obras e Serviços de Engenharia
Objeto do Convênio	MODERNIZAÇÃO DE CAMPO DE FUTEBOL DO MUNICIPIO.
Capacidade Técnica e Gerencial	Conforme o § 5º, inciso II do Art.7º e o inciso V do Art. 16 da Portaria Interministerial 424/2016, declaro que esta Prefeitura dispõe de estrutura física e de pessoal, com capacidade administrativa, técnica e gerencial para a execução do objeto proposto, assumindo inteira responsabilidade pelo cumprimento de todas as fases exigidas legalmente, inclusive as que se referem à licitação, acompanhamento da execução e prestação de contas.

Arquivos Anexos - Capacidade Técnica e Gerencial

Nome Arquivo	Data Upload	
Declaração de Capacidade Técnica.pdf	22/03/2019	Baixar

Dados Bancários

Banco	CAIXA ECONOMICA FEDERAL		
Agência	4874-7	Conta	0066470958
Situação	Conta Pendente de Regularização	Data da Última Modificação	20/05/2019 00:00:00
Descrição	A Plataforma +Brasil recebeu o número de conta-corrente do convênio. Para regularizar esta conta, o Conveniente deve se dirigir à instituição bancária para entregar os documentos necessários, conforme orientação da própria instituição.		

Datas

Data da Proposta	15/03/2019
Data Início de Vigência	01/05/2019
Data Término de Vigência Atual	31/12/2021
Data Limite p/ Prestação de Contas	

Valores

R\$ 287.500,00	Valor Global
R\$ 288.500,00	Valor de Repasse
R\$ 1.000,00	Valor da Contratação

19/08/2019

FL No: 765
Ass. 0

Detalhar Proposta

R\$ 1.000,00 Valor Contrapartida Financeira
R\$ 0,00 Valor Contrapartida Bens e Serviços
R\$ 0,00 Valor de Rendimentos de Aplicação

Anexos de comprovação da contrapartida


Nome

Declaração de Contrapartida.pdf

[Baixar Contrapartida](#)

Cronograma orçamentário do valor do repasse

Ano	Valor (R\$)
2019	R\$ 286.500,00




CONVÊNIOS/CONTRATOS DE REPASSE EM EXECUÇÃO



Modalidade	Contrato de Repasse.	Enviada para mandatária?	Sim	Situação no SIAFI	Enviado para o SIAFI - 2019NS011195
Situação de Contratação Atual	Cláusula Suspensiva				
Situação	Em execução				
	Empenhado	Sim	Publicação	Publicado	
Número do Convênio	886746/2019		Número da Proposta	005966/2019	
Número Interno do Órgão	005966/2019				
Número do Processo	0059662019				

FL N°: 767

Ass.: **Lista de Documentos Digitalizados**

Nome Arquivo	Data Upload	
Publicação e Ofício.pdf	09/01/2020	Baixar
Tomar do Geru - 1063630-86 (Contrato de Repasse).pdf	09/01/2020	Baixar
Proponente	CNPJ 13.099.205/0001-18 - MUNICIPIO DE TOMAR DO GERU	Detalhar

Executores

Nenhum registro foi encontrado.

Fundamento Legal PORTARIA INTERMINISTERIAL Nº 424, DE 30 DE DEZEMBRO DE 2016

Órgão 55000 - MINISTERIO DA CIDADANIA

Justificativa

Caracterização dos interesses recíprocos	Vislumbrando as diretrizes do programa, temos por reciprocidade o desvelo na melhoria da qualidade de vida da população e ofertar a adequação do espaço físico do equipamento ao público, além de reverter em benefícios para a saúde do cidadão a prática esportiva a que o espaço se propõe. Num contexto geral podemos afirmar que o interesse mútuo prepondera nesta ocasião, visto que o objeto se propõe a realizar melhorias que o município não conseguiria suprir sozinho ou de maneira isolada.
Público alvo	Desportistas do município de Tomar do Geru em geral, mas especificamente adultos, jovens e crianças que se utilizam daquele espaço para a prática de futebol e outras atividades.
Problema a ser resolvido	Falta de estrutura adequada à prática de futebol e outras atividades físicas que porventura se utilizem daquele espaço, bem como instalações inapropriadas. Falta de equipamentos públicos para a prática desportiva. Ociosidade de jovens e crianças no contra-turno escolar, bem como a crescente oferta de drogas para faixa etária.
Resultados esperados	Melhoria do espaço físico do campo de futebol do Município de Tomar do Geru, fomento à prática de atividades desportivas entre elas o futebol, corresponder ao anseio da população local suprimindo a necessidade de instalações apropriadas à prática de atividades físicas, e combate à ociosidade de jovens e crianças.
Relação entre a proposta e os objetivos e diretrizes do programa	O objeto proposto tem estrita relação com objetivos e diretrizes do programa, visto que no pleito o Município de Tomar do Geru propõe a reforma de um espaço público utilizado pela população para a prática desportiva. O presente instrumento está em consonância com os objetivos apresentados pelo Ministério da Cidadania.
Categorias	Obras e Serviços de Engenharia
Objeto do Convênio	MODERNIZAÇÃO DE CAMPO DE FUTEBOL DO MUNICÍPIO
Capacidade Técnica e Gerencial	Conforme o § 5º, inciso II do Art. 7º e o inciso V do Art. 15 da Portaria Interministerial 424/2016, declaro que esta Prefeitura dispõe de estrutura física e de pessoal, com capacidade administrativa, técnica e gerencial para a execução do objeto proposto, assumindo inteira responsabilidade pelo cumprimento de todas as fases exigidas legalmente, inclusive as que se referem à licitação, acompanhamento da execução e prestação de contas.

Arquivos Anexos - Capacidade Técnica e Gerencial

Nome Arquivo	Data Upload	
Declaração de Capacidade Técnica.pdf	22/03/2019	Baixar

OBTV

Opera por OBTV	Sim	Permite OBTV do tipo "OBTV para o Convênio?"	Não
----------------	-----	--	-----

Dados Bancários

Banco	CAIXA ECONOMICA FEDERAL		
Agência	4574-7	Conta	0086470958
Situação	Conta Pendente de Regularização	Data da Última Modificação	20/05/2019 00:00:00
Descrição	A Plataforma +Brasil recebeu o número da conta-corrente do convênio. Para regularizar		



Modalidade	Contrato de Repasse.	Enviada para mandatária?	Sim	Situação no SIAFI	Enviado para o SIAFI - 2018NS006419
Situação de Contratação Atual	Normal				
Situação	Em execução				
	Empenhado	Sim	Publicação	Publicado	
Número do Convênio	879486/2018		Número da Proposta	057484/2018	
Número Interno do Órgão	00214/2018				
Número do Processo	01400011225201889				

FL Nº: 769

Ass: 0

Lista de Documentos Digitalizados

Nome Arquivo	Data Upload	
Publicacao DOU_OF 044 Câmara Municipal.pdf	24/01/2019	Baixar
CR 879486.pdf	11/01/2019	Baixar
Proponente	CNPJ 13.099.205/0001-18 - MUNICIPIO DE TOMAR DO GERU	
		Detalhar

Executores

Nenhum registro foi encontrado.

Fundamento Legal: DECRETO 6.170 DE 25/07/2007

Órgão: 55000 - MINISTERIO DA CIDADANIA

Justificativa:

O município de Tomar do Geru tem 13.204 habitantes, segundo estimativa do IBGE 2016, com área de 304.903 km², sua densidade demográfica é de 42,16 habitantes por km², está localizada a 133Km da capital (Aracaju). O município do Tomar do Geru/SE faz parte do bloco de municípios vinculados a região de Estância/SE. Em Tomar do Geru Geru, foi feita uma tentativa de colocar os índios catequizados na administração municipal. Não fosse a invasão holandesa e a expulsão dos jesuítas pelo Marquês de Fomboa, essa experiência poderia ter prosperado. A história do município data do ano de 1666 quando a Aldeia dos Índios Kiriris, receberam os primeiros colonizadores, os Jesuítas Luiz Mamiame e João Batista, para realizarem a missão catequética dos gentios e elevaram nesta aldeia um dos templos mais belos das terras sergipanas, de MDCLXXXVIII inscrição do betiço municipal. Em 1825, era distrito de Nova Távora e por carta régia foi elevada a categoria de Distrito da Paz da vila de Itabaianinha com a denominação de Geru. Em 25 de novembro de 1953, através da Lei nº 525 foi elevada a condição de município com o nome de Tomar do Geru. A perspectiva de mudanças da realidade política e econômica nordestina exige a participação ativa dos diversos segmentos da sociedade, principalmente da iniciativa do poder público. As Políticas Culturais no município precisam alcançar as comunidades mais carentes, neste sentido, sabemos do papel e da ferramenta fundamental que é a música, pois a mesma contribui para o enriquecimento do bem-estar social, e contribuir para democratização cultural. Através da música é possível garantir a sustentabilidade dos projetos sociais desenvolvidos pela mesma que se utiliza como linguagem universal para a inclusão social de crianças, adolescentes, jovens e adultos, oferecendo-lhes oportunidades formativas inovadoras e criativas de desenvolvimento pessoal, social e profissional para que, como atores ativos desse projeto possam construir um caminho rumo ao exercício pleno da cidadania. A tempos o município vem tentando desenvolver ao longo dos anos um trabalho de musicalização - objetivo de grande parte dos pequenos municípios que veem seus jovens sem maiores perspectivas de desenvolvimento - com aulas de instrumentos musicais: os metais e a percussão. Portanto, a dificuldade em adquirir material específico de modo que um conjunto sinfônico de sopro e percussão possa ser criado. O Projeto em tela trata da Aquisição de Instrumentos Musicais para contribuir com a manutenção e o melhoramento da inclusão social e cultural de crianças, jovens e adultos carentes e de baixa renda. O Público alvo do projeto são crianças, adolescentes, jovens e adultos do município. A importância das propostas se evidencia pelo fato de que, com a aquisição dos instrumentos musicais, o município poderá garantir aos participantes o ensino da música, de modo a dar ocupação e também atuando como prevenção para os jovens, de modo que estes possam ter mais opção na sua formação como cidadão. Como 'produtos' visíveis mais imediatos da proposta, espera-se que os alunos possam realizar algumas apresentações musicais, que permitam a eles mesmos, as famílias, e comunidade, a percepção de suas potencialidades. Espera-se também que alguns alunos que assim o desejem, possam atingir um estágio de formação musical pré-profissional, que lhes permita direcionar suas vidas para o mercado de trabalho ou para estudos de nível superior. Também como resultado, espera-se que a contribuição seja de relevante para a área de Educação Musical no Brasil, no sentido de que este possa gerar



Detalhar Proposta

esta conta, o Conveniente deve se dirigir à instituição bancária para entregar os documentos necessários, conforme orientação da própria instituição.

Datas

Data da Proposta	15/03/2019
Data Assinatura	19/12/2019
Convênio publicado no DOU em	20/12/2019
Data Início de Vigência	19/12/2019
Data Término de Vigência Atual	31/12/2022
Data Limite p/ Prestação de Contas	01/03/2023

Valores

R\$ 287.500,00	Valor Global
R\$ 286.500,00	Valor de Repasse
R\$ 1.000,00	Valor da Contrapartida
	R\$ 1.000,00 Valor Contrapartida Financeira
	R\$ 0,00 Valor Contrapartida Bens e Serviços
R\$ 0,00	Valor de Rendimentos de Aplicação

Anexos de comprovação da contrapartida


Nome	
Declaração de Contrapartida.pdf	Baixar Contrapartida

Cronograma orçamentário do valor do repasse

Ano	Valor (R\$)
2019	R\$ 286.500,00

Modalidade Contrato de Repasse. Enviada para mandatária? Sim Situação no SIAFI Enviado para o SIAFI - 2018NS015011

Situação de Contratação Atual Normal
 Situação Em execução
 Empenhado Sim Publicação Publicado
 Número do Convênio 875681/2018 Número da Proposta 035084/2018
 Número Interno do Órgão 35084/2018
 Número do Processo 350842018



Lista de Documentos Digitalizados

Nome Arquivo	Data Upload	
Publicacao DOU_OF 844 Câmara Municipal.pdf	05/09/2018	Baixar
Justificativa MCidades.pdf	05/09/2018	Baixar
Justificativa MCidades.pdf	05/09/2018	Baixar
Contrato Tomar do Geru.pdf	11/09/2018	Baixar
Proponente	CNPJ 13.099.205/0001-18 - MUNICIPIO DE TOMAR DO GERU	Detalhar

Executores

Nenhum registro foi encontrado.

Fundamento Legal Decreto n. 6.170/2007

Órgão 53000 - MINISTERIO DO DESENVOLVIMENTO REGIONAL

Justificativa


Localizado na divisa de Sergipe com a Bahia, o município de Tomar do Geru, tem uma história fantástica em termos de organização. Em Geru, foi feita uma tentativa de colocar os índios catequizados na administração municipal. Não fosse a invasão holandesa e a expulsão dos jesuítas pelo Marquês de Pombal, essa experiência poderia ter prosperado. O município tem 13.204 habitantes, segundo estimativa do IBGE 2016, com área de 304.903 km², sua densidade demográfica é de 42,16 habitantes por km², está localizada a 133Km da capital (Aracaju). O município do Tomar do Geru/SE faz parte do bloco de municípios vinculados a região de Estância/SE. A história do município data do ano de 1666 quando a Aldeia dos Índios Kiriris, receberam os primeiros colonizadores, os Jesuítas Luiz Mamiam e João Batista, para realizarem a missão catequética dos gentios e elevaram nesta aldeia um dos templos mais belos das terras sergipanas, de MDCLXXXVIII inscrição do petiço municipal. Em 1825, era distrito de Nova Távora e por carta régia foi elevada a categoria de Distrito da Paz da vila de Itabaianinha com a denominação de Geru. Em 25 de novembro de 1953, através da Lei nº 525 foi elevada a condição de município com o nome de Tomar do Geru. O nome Tomar do Geru significa: Tomar – cidade portuguesa (sede do conselho dos Jesuítas da Ordem de Cristo) Geru – "Boca ou entrada" na língua Kiriris Localizado na bacia do Rio Real na região Sul de Sergipe, o referido município dista da capital Aracaju 131 km, faz divisa com os municípios de Cristinápolis, Tobias Barreto, Itabaianinha e o Rio Real no estado da Bahia. Conta com cerca de 24 povoados e 85 localidades. Está entre os municípios brasileiros com os menores Índices de Desenvolvimento Humano (IDH) 0,551. Economicamente o povo Geruense vive da extração de paralelepípedos, devido à existência de grandes pedreiras na região, cultivo de laranja, culturas de substâncias e pecuária de corte. Segundo dados da Confederação Nacional de Municípios a renda per capita em 2000 foi de R\$ 59,00. Com a construção da PRAÇA DO LOPES estaremos levando qualidade de vida ao cidadão que vive sem um equipamento público próprio e urbanizado para o lazer, realizar atividades físicas, caminhada, etc. Dessa forma entendemos que estaremos oferecendo aos habitantes mais conforto e Estrutura, ocasionando diminuição dos impactos na saúde da população e de pessoas que visitam a cidade nos períodos festivos. Trata-se, portanto de um investimento na área do planejamento urbano e da mais alta importância e que terá ainda maior alcance quando se reduzem os custos de implantação e se amplia a cobertura de pessoas beneficiadas. Os recursos são oriundos de indicação de Emenda Parlamentar nº 29080008, de autoria do Senador Eduardo Amorim- PSDB/SE.

Categorias Execução de Custeio, Obras e Serviços de Engenharia

Objeto do Convênio CONSTRUÇÃO DE PRAÇA NO MUNICIPIO.

Capacidade Técnica e Gerencial

Em atendimento ao disposto nos incisos II do §5º do Art. 7º e V do art. 16, da Portaria Interministerial nº 424, de 30 de dezembro de 2016, e suas alterações, atestamos para os devidos fins que este Município possui quadro de profissionais, que atende aos requisitos necessários de Capacidade Técnica e Gerencial para a execução do objeto proposto, tendo experiência no desenvolvimento das atividades que serão requeridas para a execução deste Convênio.



subsídios para a construção de práticas pedagógicas que entrelacem práticas não formais a procedimentos formais de ensino de música. Apresentações públicas dos alunos, na forma de aulas abertas ou outras, envolvendo a comunidade, bem como de cidades circunvizinhas, servirão como momentos de divulgação dos resultados alcançados, bem como propiciarão oportunidades de reflexão sobre o processo. Portanto, os repasses celebrados pelos órgãos da Administração Pública Federal com outras entidades públicas para a execução de programas, projetos e atividades de interesse recíproco, como o objeto desta proposta, serão de grande importância para o desenvolvimento da região.

Categories	Equipamentos
Objeto do Convênio	Aquisição de Instrumentos Musicais
Capacidade Técnica e Gerencial	Em atendimento ao disposto nos incisos II do §5º do Art. 7º, e V do art. 16, da Portaria interministerial nº 424, de 30 de dezembro de 2016, e suas alterações, atestamos para os devidos fins que este Município possui quadro de profissionais que atendem aos requisitos necessários de Capacidade Técnica e Gerencial para a execução do objeto proposto, tendo experiência no desenvolvimento das atividades que serão requeridas para a execução deste Convênio.

Arquivos Anexos - Capacidade Técnica e Gerencial

Nome Arquivo	Data Upload	
Declaração de Capacidade Técnica.pdf	25/10/2018	Baixar

OBTV

Opera por OBTV	Sim	Permite OBTV do tipo "OBTV para o Convênio"	Não
----------------	-----	---	-----

Dados Bancários

Banco	CAIXA ECONOMICA FEDERAL		
Agência	4874-7	Conta	0066470826
Situação	Conta Pendente de Regularização	Data da Última Modificação	07/11/2018 00:00:00
Descrição	A Plataforma +Brasil recebeu o número da conta-corrente do convênio. Para regularizar esta conta, o Convênio deve se dirigir à instituição bancária para entregar os documentos necessários, conforme orientação da própria instituição.		

Datas

Data da Proposta	20/07/2018
Data Assinatura	31/12/2018
Convênio publicado no DOU em	14/01/2019
Data Início de Vigência	31/12/2018
Data Término de Vigência Atual	31/12/2019
Data Limite p/ Prestação de Contas	29/02/2020

Valores

R\$ 112.074,00	Valor Global
R\$ 107.632,09	Valor de Repasse
R\$ 4.441,91	Valor da Contrapartida
R\$ 4.441,91	Valor Contrapartida Financeira
R\$ 0,00	Valor Contrapartida Bens e Serviços
R\$ 0,00	Valor de Rendimentos de Aplicação

Anexos de comprovação da contrapartida

Nome	
Declaração de Previsão Orçamentária.pdf	Baixar Contrapartida

Cronograma orçamentário do valor do repasse

Ano	Valor (R\$)
2018	R\$ 107.632,09

Modalidade	Contrato de Repasse.	Enviada para mandatária?	Sim	Situação no SIAFI	Enviado para o SIAFI - 2018NS000984
Situação de Contratação Atual	Cláusula Suspensiva				
Situação	Em execução				
	Empenhado	Sim	Publicação	Publicado	
Número do Convênio	874056/2018		Número da Proposta	039187/2018	FL Nº. 773
Número Interno do Órgão	39187/2018				Ass. 2
Número do Processo	71000031420201813				

Lista de Documentos Digitalizados

Nome Arquivo	Data Upload	
Contrato_Publicacao DOU_OF 1111 Câmara Municipal.pdf	04/12/2018	Baixar
Proponente	CNPJ 13.099.205/0001-18 - MUNICIPIO DE TOMAR DO GERU	Detalhar

Executores

Nenhum registro foi encontrado.

Fundamento Legal	Portaria 424 de 30 de dezembro de 2016
Órgão	55000 - MINISTERIO DA CIDADANIA

Justificativa

Segundo o caderno de orientações do CRAS, o PAIF é o principal serviço de proteção social básica, ao qual todos os outros serviços desse nível de proteção devem articular-se, pois confere a primazia da ação do poder público na garantia do direito à convivência familiar e assegura a matricialidade sociofamiliar no atendimento socioassistencial, um dos eixos estruturantes do SUAS. A Tipificação Nacional de Serviços Socioassistenciais (Resolução 109, de 11 de novembro de 9) justifica o PAIF como um trabalho social com famílias, de caráter continuado, tendo como finalidade o fortalecimento dos vínculos familiares, promovendo o acesso aos direitos e contribuindo na melhoria da qualidade de vida. Desenvolvendo as potencialidades e fortalecimento dos vínculos não só familiares, mas também comunitários, por meios de ações de caráter preventivo, protetivo e proativo. O trabalho desenvolvido através do PAIF deve conter também ações voltadas para a cultura, ampliando o universo informacional e novas vivências e não deve confundir-se com atividades terapêuticas. Público alvo: Famílias em situação de vulnerabilidade referenciadas ao CRAS. Objetivo: Segundo o Caderno de "Orientações técnicas sobre o PAIF", o serviço tem como objetivos: Fortalecer a função protetiva da família, contribuindo na melhoria da sua qualidade de vida; Prevenir a ruptura dos vínculos familiares e comunitários, possibilitando a superação de situações de fragilidade social vivenciadas; Promover aquisições sociais e matérias às famílias, potencializando o protagonismo e a autonomia das famílias e comunidades; Promover acessos a benefícios, programas de transferência de renda e serviços socioassistenciais, contribuindo para a inserção das famílias na rede de proteção social de assistência social; Promover acesso aos demais serviços setoriais, contribuindo para o usufruto de direitos; Apoiar famílias que possuem, dentre seus membros, indivíduos que necessitam de cuidados, por meio da promoção de espaços coletivos de escuta e troca de vivências familiares. Ações desenvolvidas no âmbito municipal: Acolhida e recepção; Entrevista; Estudo social; Orientações e informações; Grupos de famílias; Os Serviços de Convivência e Fortalecimento de Vínculos – SCFV desenvolvidos no CRAS para Crianças, Adolescentes e Idosos; Visitas Domiciliares; Promoção ao acesso à documentação pessoais; Elaboração de relatórios e prontuários; Acompanhamento de famílias em situação de Vulnerabilidade Social, Acompanhamento de Famílias em situação de descumprimento de Condicionalidades do PBF; Encaminhamentos e acompanhamento; Atividades coletivas (Reuniões, Palestras e Campanhas); Busca-ativa; Notificação da ocorrência de situação de vulnerabilidade e risco social.

Categorias	Obras e Serviços de Engenharia
Objeto do Convênio	ESTRUTURACAO DA REDE DE SERVICOS DE PROTECAO SOCIAL BASICA – CONSTRUCAO DE CENTRO DE REFERENCIA DE ASSISTENCIA SOCIAL - CRAS
Capacidade Técnica e Gerencial	Conforme o § 5º inciso II do Art.7º e o inciso V do Art. 16 da Portaria Interministerial 424/2016, declaro que esta Prefeitura dispõe de estrutura física e de pessoal, com capacidade administrativa, técnica e gerencial para a execução do objeto proposto, assumindo inteira responsabilidade pelo cumprimento de todas as fases exigidas legalmente, inclusive as que se referem à licitação, acompanhamento da execução e prestação de contas.

Arquivos Anexos - Capacidade Técnica e Gerencial

Nome Arquivo	Data Upload	
DECLARAÇÃO CAPACIDADE ADM E TECNICA.pdf	09/05/2018	Baixar

Arquivos Anexos Capacidade Técnica e Gerencial

Nome Arquivo	Data Upload	
Declaração de Capacidade Técnica.pdf	10/04/2018	Baixar

OBTV
 Opera por OBTV Sim Não
 Permite OBTV do tipo "OBTV para o Convênio" Não

Dados Bancários

Banco	CAIXA ECONOMICA FEDERAL		
Agência	4374-7	Conta	0066470605
Situação	Conta Pendente de Regularização	Data da Última Modificação	03/05/2018 00:00:00
Descrição	A Plataforma +Brasil recebeu o número da conta-corrente do convênio. Para regularizar esta conta, o Convênio deve se dirigir à instituição bancária para entregar os documentos necessários, conforme orientação da própria instituição.		

Datas

Data da Proposta	27/03/2018
Data Assinatura	28/08/2018
Convênio publicado no DOU em	06/09/2018
Data Início de Vigência	29/08/2018
Data Término de Vigência Atual	30/08/2021
Data Limite pr Prestação de Contas	29/10/2021

Valores

R\$ 225.000,00 Valor Global
R\$ 222.857,14 Valor de Repasse
R\$ 2.142,86 Valor da Contrapartida
R\$ 2.142,86 Valor Contrapartida Financeira
R\$ 0,00 Valor Contrapartida Bens e Serviços
R\$ 0,00 Valor de Rendimentos de Aplicação


Anexos de comprovação da contrapartida

Nome	
Declaração de Contrapartida.pdf	Baixar Contrapartida

Cronograma orçamentário do valor do repasse

Ano	Valor (R\$)
2018	R\$ 222.857,14

Modalidade	Contrato de Repasse.	Enviada para mandatária?	Sim	Situação no SIAFI	Enviado para o SIAFI - 2018NS012043
Situação de Contratação Atual	Normal				
Situação	Em execução				
	Empenhado	Sim	Publicação	Publicado	
Número do Convênio	871568/2018			Número da Proposta	035071/2018
Número Interno do Órgão	35071/2018				
Número do Processo	350712018				



Lista de Documentos Digitalizados

Nome Arquivo	Data Upload	
Justificativa MCidades.pdf	16/07/2018	Baixar
Contrato_Publicacao DOU_OF 665 Camara Municipal.pdf	07/08/2018	Baixar
Proponente	CNPJ 13.099.205/0001-18 - MUNICIPIO DE TOMAR DO GERU	
		Detalhar

Executores

Nenhum registro foi encontrado.

Fundamento Legal	Decreto n. 6.170/2007
Órgão	53000 - MINISTERIO DO DESENVOLVIMENTO REGIONAL

Justificativa

PAVIMENTAÇÃO DE VIAS PÚBLICAS DO MUNICÍPIO DE TOMAR DO GERU.
Localizado na divisa de Sergipe com a Bahia, o município de Tomar do Geru, tem uma história fantástica em termos de organização. Em Geru, foi feita uma tentativa de colocar os índios catequizados na administração municipal. Não fosse a invasão holandesa e a expulsão dos jesuítas pelo Marquês de Pombal, essa experiência poderia ter prosperado. O município tem 13.204 habitantes, segundo estimativa do IBGE 2016, com área de 304.903 km², sua densidade demográfica é de 42,16 habitantes por km², está localizada a 133Km da capital (Aracaju). O município do Tomar do Geru/SE faz parte do bloco de municípios vinculados a região de Estância/SE. A história do município data do ano de 1666 quando a Aldeia dos Índios Kiriris, receberam os primeiros colonizadores, os Jesuítas Luiz Mamiam e João Batista, para realizarem a missão catequética dos gentios e elevaram nesta aldeia um dos templos mais belos das terras sergipanas, de MDCLXXXVII inscrição do petição municipal. Em 1825, era distrito de Nova Távora e por carta régia foi elevada a categoria de Distrito da Paz da vila de Itabaianinha com a denominação de Geru. Em 25 de novembro de 1953 através da Lei nº 525 foi elevada a condição de município com o nome de Tomar do Geru. O nome Tomar do Geru significa: Tomar – cidade portuguesa (sede do conselho dos Jesuítas da Ordem de Cristo) Geru – "Boca ou entrada" na língua Kiriris Localizado na bacia do Rio Real na região Sul de Sergipe, o referido município dista da capital Aracaju 131 km, faz divisa com os municípios de Cristinápolis, Tobias Barreto, Itabaianinha e o Rio Real no Estado da Bahia. Conta com cerca de 24 povoados e 85 localidades. Está entre os municípios brasileiros com os menores índices de Desenvolvimento Humano (IDH) 0,551. Economicamente o povo Geruense vive da extração de paralelepípedos, devido à existência de grandes pedreiras na região, cultivo de laranja, culturas de substâncias e pecuária de corte. Segundo dados da Confederação Nacional de Municípios a renda per capita em 2000 foi de R\$ 59,00. Com a pavimentação de vias públicas estaremos levando qualidade de vida ao cidadão que vive à mercê das epidemias ou doenças que podem surgir com a falta de saneamento básico. Dessa forma entendemos que estaremos oferecendo aos habitantes mais conforto e Estrutura ocasionando diminuição dos impactos na saúde da população e de pessoas que visitam a cidade nos períodos festivos. Trata-se, portanto de um investimento na área do planejamento urbano e da mais alta importância e que terá ainda maior alcance quando se reduzem os custos de implantação e se amplia a cobertura de pessoas beneficiadas. Observamos ainda que todas as vias a serem pavimentadas estão inseridas no Perímetro Urbano do Município de Tomar do Geru. Os recursos são oriundos de indicação de Emenda Parlamentar nº 30340003, de autoria do Deputado Federal Adelson Barreto – PR/SE

Categorias	Execução de Custeio, Obras e Serviços de Engenharia
Objeto do Convênio	PAVIMENTAÇÃO DE VIAS PÚBLICAS DO MUNICÍPIO.
Capacidade Técnica e Gerencial	Em atendimento ao disposto nos incisos II do §5º do Art. 7º, e V do art. 16, da Portaria Interministerial nº 424, de 30 de dezembro de 2016, e suas alterações, atestamos para os devidos fins que este Município possui quadro de profissionais, que atende aos requisitos necessários de Capacidade Técnica e Gerencial para a execução do objeto proposto, tendo experiência no desenvolvimento das atividades que serão requeridas para a execução deste Convênio.

**OBTV**

Opera por OBTV

Sim

Permite OBTV do tipo
"OBTV para o
Convênio"

Não

Dados Bancários

Banco	CAIXA ECONOMICA FEDERAL		
Agência	4674-7	Conta	0066470761
Situação	Conta Pendente de Regularização	Data da Última Modificação	10/07/2018 00:00:00
Descrição	A Plataforma +Brasil recebeu o número da conta-corrente do convênio. Para regularizar esta conta, o Convênio deve se dirigir à Instituição bancária para entregar os documentos necessários, conforme orientação da própria instituição.		

Datas

Data da Proposta	05/04/2018
Data Assinatura	29/11/2018
Convênio publicado no DOU em	04/12/2018
Data Início de Vigência	29/11/2018
Data Término de Vigência Atual	30/08/2021
Data Limite p/ Prestação de Contas	29/10/2021

Valores

R\$ 323.428,00 Valor Global
R\$ 319.428,00 Valor de Repasse
R\$ 4.000,00 Valor da Contrapartida
R\$ 4.000,00 Valor Contrapartida Financeira
R\$ 0,00 Valor Contrapartida Bens e Serviços
R\$ 0,00 Valor de Rendimentos de Aplicação

Anexos de comprovação da contrapartida

Nome	
Declaração de Contrapartida.pdf	Baixar Contrapartida

Cronograma orçamentário do valor do repasse

Ano	Valor (R\$)
2018	R\$ 319.428,00

Arquivos Anexos - Capacidade Técnica e Gerencial

Nome Arquivo	Date Upload	
Declaração de Capacidade Técnica - 035071_2018.pdf	10/04/2018	Baixar

OBTV

Opera por OBTV

Sim



Permite OBTV do tipo "OBTV para o Convênio"

Não

Dados Bancários

Banco	CAIXA ECONOMICA FEDERAL		
Agência	4374-7	Conta	0066470591
Situação	Conta Pendente de Regularização	Data da Última Modificação	03/05/2018 00:00:00
Descrição	A Plataforma +Brasil recebeu o número da conta-corrente do convênio. Para regularizar esta conta, o Convênio deve se dirigir à instituição bancária para entregar os documentos necessários, conforme orientação da própria instituição.		

Datas

Data da Proposta	27/03/2018
Data Assinatura	16/07/2018
Convênio publicado no DOU em	18/07/2018
Data Início de Vigência	19/07/2018
Data Término de Vigência Atual	30/08/2021
Data Limite p/ Prestação de Contas	29/10/2021

Valores

R\$ 275.000,00 Valor Global
R\$ 270.476,19 Valor de Repasse
R\$ 4.523,81 Valor da Contrapartida
R\$ 4.523,81 Valor Contrapartida Financeira
R\$ 0,00 Valor Contrapartida Bens e Serviços
R\$ 0,00 Valor de Rendimentos de Aplicação

Anexos de comprovação da contrapartida

Nome	
Declaração de Previsão Orçamentária - 035071_2018.pdf	Baixar Contrapartida

Cronograma orçamentário do valor do repasse

Ano	Valor (R\$)
2018	R\$ 270.476,19

Modalidade	Convênio	Situação no SIAFI	Enviado para o SIAFI - 2019NS000279
Situação de Contratação Atual	Cláusula Suspensiva		
Situação	Em execução		
	Empenhado	simPublicação	Publicado
Número do Convênio	879744/2018	Número da Proposta	030858/2018
Número interno do Órgão	00655/2018		
Número do Processo	59100.000155/2018-06		



Lista de Documentos Digitalizados

Nome Arquivo	Data Upload	
Convênio nº 879744.pdf	17/01/2019	Baixar
Proponente	CNPJ 13.099.205/0001-18 - MUNICIPIO DE TOMAR DO GERU	

[Detalhar](#)

Executores

Nenhum registro foi encontrado.

Fundamento Legal	DEc. 6.170/2007 e Port. 424/2016
Órgão	53000 - MINISTERIO DO DESENVOLVIMENTO REGIONAL
Justificativa	<p>CONSTRUÇÃO DE BARRAGEM NO POVOADO SOBRADO MUNICIPIO DE TOMAR DO GERU/SE. Localizado na divisa de Sergipe com a Bahia, o município de Tomar do Geru, tem uma história fantástica em termos de organização. Em Geru, foi feita uma tentativa de colocar os índios catequizados na administração municipal. Não fosse a invasão holandesa e a expulsão dos jesuitas pelo Marquês de Pombal, essa experiência poderia ter prosperado. O município tem 13.204 habitantes, segundo estimativa do IBGE 2016, com área de 304.903 km², sua densidade demográfica é de 42,16 habitantes por km², está localizada a 131Km da capital (Aracaju), seu PIB per capita é de R\$ 7.380,50, com IDH de 0,551. As principais receitas do Município são oriundas de fontes externas e estão no patamar de 87,60%. Justificada pela necessidade de atender à crescente demanda hídrica do Município, o empreendimento irá beneficiar aos produtos da agricultura familiar em períodos de estiagem que assola a região possibilitando que nesses períodos será possível ofertar água a no mínimo 700 famílias que sobrevivem da agricultura familiar e a população de um modo geral. O nível atual de atendimento dos sistemas de abastecimento d'água do município está na ordem de 70%. Com o barramento será possível ampliar a oferta e mensurar a demanda hídrica com o dimensionamento do sistema de abastecimento d'água para a agricultura familiar. O projeto, além dos aspectos técnicos, visa também compatibilizar tais aspectos com a realidade econômica do município. A construção da barragem impactará positivamente a vida dos munícipes com o objetivo de viabilizar a implantação do empreendimento. Sabemos que todas as ações do Poder Público Municipal estão voltadas para a realização de atividades que sejam autossustentáveis e consigam desenvolver o potencial econômico do município, dessa forma, a implementação de obras estruturais neste setor são essenciais à melhoria da qualidade de vida da população local. Nessa perspectiva, a CONSTRUÇÃO DE BARRAGEM NO POVOADO SOBRADO, visa à melhoria das condições de oferta d'água no Município e a capacidade de dotar o município e as cidades circunvizinhas de melhores acessos a recursos hídricos melhorando a qualidade dos bens produzidos pela agricultura familiar impulsionando a economia local e incrementando a geração de emprego e renda. Observamos que a execução da obra consiste na movimentação de terra através de máquinas. A forma de captação da água será através da chuva na área da bacia da serra do rio real e sua distribuição será por conta da rede de distribuição que está sendo pleiteada através de um outro convênio. Com o objetivo de fortalecer o crescimento sócio econômico que seja capaz de evitar a migração de sua população para outros centros visando melhorias na qualidade de vida para o município e sua população, tendo por objetivo mais amplo definir o processo de desenvolvimento local, visto que diante dos desafios encontrados, a promoção do desenvolvimento socioeconômico regional requer políticas públicas elaboradas a partir desse tipo de parcerias entre o Governo Federal e os Municípios. Essas políticas públicas contribuem significativamente com o crescimento econômico dos municípios, auxiliando diretamente na redução das desigualdades regionais, sendo esse um dos principais objetivos do Plano Nacional de Desenvolvimento Regional (PNDR). Além disso, faz-se necessário um grande esforço para o fortalecimento da economia local, seja através da busca de novas tecnologias voltadas para a agricultura familiar ou na articulação das cadeias produtivas com vistas ao desenvolvimento da comercialização dos bens produzidos pela agricultura familiar a partir do entendimento dos aspectos políticos, sociais, econômicos e ambientais, que determinam sua evolução</p>

Modalidade **Contrato de Repasse.** Enviada para mandataria? **Sim** Situação no SIAFI **Enviado para o SIAFI - 2019NS000541**

Situação de Contratação Atual **Normal**

Situação **Em execução**

Empenhado **874780/2018** SimPublicação **Publicado** Número do Convênio **874780/2018** Numero da Proposta **040449/2018**

Número Interno do Órgão **40449/2018**

Número do Processo **404492018**

FL Nº: **779**

Ass.: **e**

Lista de Documentos Digitalizados

Nome Arquivo	Data Upload	
Justificativa_Publicacao DOU_OF 038 Câmara Municipal.pdf	24/01/2019	Baixar
CR 874780.pdf	10/01/2019	Baixar
Proponente CNPJ 13.099.205/0001-18 - MUNICIPIO DE TOMAR DO GERU		Detalhar

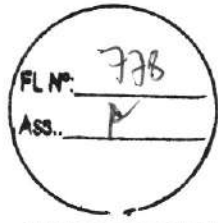
Executores

Nenhum registro foi encontrado.

Fundamento Legal **Decreto n. 6.170/2007**

Órgão **53000 - MINISTERIO DO DESENVOLVIMENTO REGIONAL**

Justificativa **REFORMA E MELHORAMENTO DE PRAÇAS NA SEDE DO MUNICÍPIO DE TOMAR DO GERU. Localizado na divisa de Sergipe com a Bahia, o município de Tomar do Geru, tem uma história fantástica em termos de organização. Em Geru, foi feita uma tentativa de colocar os índios catequizados na administração municipal. Não fosse a invasão holandesa e a expulsão dos jesuítas pelo Marquês de Pombal, essa experiência poderia ter prosperado. O município tem 13.204 habitantes, segundo estimativa do IBGE 2016, com área de 304.903 km², sua densidade demográfica é de 42,16 habitantes por km², está localizada a 133Km da capital (Aracaju). O município do Tomar do Geru/SE faz parte do bloco de municípios vinculados a região de Estância/SE. A história do município data do ano de 1666 quando a Aldeia dos Índios Kiriris, receberam os primeiros colonizadores, os Jesuítas Luiz Mamiame e João Batista, para realizarem a missão catequética dos gentios e elevaram nesta aldeia um dos templos mais belos das terras sergipanas, de MDCLXXXVIII inscrição do petiço municipal. Em 1825, era distrito de Nova Távora e por carta régia foi elevada a categoria de Distrito da Paz da vila de Itabaianinha com a denominação de Geru. Em 25 de novembro de 1953, através da Lei nº 525 foi elevada a condição de município com o nome de Tomar do Geru. O nome Tomar do Geru significa: Tomar – cidade portuguesa (sede do conselho dos Jesuítas da Ordem de Cristo) Geru – "Boca ou entrada" na língua Kiriris. Localizado na bacia do Rio Real na região Sul de Sergipe, o referido município dista da capital Aracaju 131 km, faz divisa com os municípios de Cristinápolis, Tobias Barreto, Itabaianinha e o Rio Real no Estado da Bahia. Conta com cerca de 24 povoados e 85 localidades. Está entre os municípios brasileiros com os menores Índices de Desenvolvimento Humano (IDH) 0,551. Economicamente o povo Geruense vive da extração de paralelepípedos, devido à existência de grandes pedreiras na região, cultivo de laranja, culturas de substâncias e pecuária de corte. Segundo dados da Confederação Nacional de Municípios a renda per capita em 2000 foi de R\$ 59,00. O Município de Tomar do Geru tem tido uma melhoria nesse sentido, com o aporte financeiro do Governo Federal em outras frentes temos conseguido, por mínimo que seja, dar mais dignidade a vida do Cidadão Geruense. Contudo, somos sabedores que precisamos avançar muito ainda nas questões de saneamento e qualidade de vida, dessa forma pleiteamos esse convênio que tem por objeto a Reforma e o Melhoramento de diversas praças na Sede do Município, visto que a maioria se encontra depredada e sem espaços adequados para a população e com as reformas entendemos que estaremos oferecendo aos habitantes mais conforto e Estrutura, ocasionando diminuição dos impactos na saúde da população e de pessoas que visitam a cidade nos períodos festivos. Trata-se, portanto de um investimento na área do planejamento urbano e de mais alta importância e que terá ainda maior alcance quando se reduzem os custos de implantação e se amplia a cobertura de pessoas beneficiadas. Observamos ainda que todas as praças estão inseridas no Perímetro Urbano do Município de Tomar do Geru. As melhorias a serem realizadas nas reformas das praças são a adequação da acessibilidade, jardinagem e paisagismo, além do reparo das estruturas e melhoria da parte elétrica existente nas mesmas. As praças que sofrerão intervenção estão localizadas conforme segue: Praça do Clube (Av. Robério Dias x Rua José E. dos Reis, no Bairro Centro) 11°22'24,23 S, 37°50'6,46 W; Praça do Carrão de Bois (cruzamento das Rodovias SE-295 x SE-160, no Bairro Entroncamento)**



é contribuam para a ocupação do seu espaço num contexto mais amplo, perfazendo assim, o apoio a toda cadeia de valor e promovendo sua dinamização, inclusive com implantação de estruturas físicas para produção, beneficiamento e de apoio logístico a fim de aquisição de equipamentos, materiais e insumos. Estabelecendo, a partir do conhecimento do potencial do Município, revelado por meio da análise de melhorias da economia local, estratégias que orientam a adoção de providências concretas, para se atingir os resultados pretendidos com a obtenção do específico objeto para o crescimento e desenvolvimento no nosso município através do objeto pleiteado.

Categories	Obras e Serviços de Engenharia
Objeto do Convênio	Construção de barragem no povoado Sobrado, no Município de Tomar do Geru/SE.
Capacidade Técnica e Gerencial	Em atendimento ao disposto nos incisos II do §5º do Art. 7º, e V do art. 16, da Portaria Interministerial nº 424, de 30 de dezembro de 2016 e suas alterações, atestamos para os devidos fins que este Município possui quadro de profissionais, que atende aos requisitos necessários de Capacidade Técnica e Gerencial para a execução do objeto proposto, tendo experiência no desenvolvimento das atividades que serão requeridas para a execução deste Convênio.

Arquivos Anexos - Capacidade Técnica e Gerencial

Nenhum registro foi encontrado.

OBTV

Opera por OBTV	Sim	Permite OBTV do tipo "OBTV para o Convênio"	Não
----------------	-----	---	-----

Dados Bancários

Banco	BANCO DO BRASIL SA		
Agência	2725-4	Conta	12964X
Situação	Conta Pendente de Regularização	Data da Última Modificação	16/01/2019 00:00:00
Descrição	A Plataforma +Brasil recebeu o número da conta-corrente do convênio. Para regularizar esta conta, o Convênio deve se dirigir à instituição bancária para entregar os documentos necessários, conforme orientação da própria instituição.		

Datas

Data da Proposta	22/03/2018
Data Assinatura	18/12/2018
Convênio publicado no DOU em	04/01/2019
Data Início de Vigência	19/12/2018
Data Término de Vigência Atual	09/08/2020
Data Limite de Prestação de Contas	03/08/2020

Valores

R\$ 501.000,00	Valor Global
R\$ 500.000,00	Valor de Repasse
R\$ 1.000,00	Valor da Contrapartida
R\$ 1.000,00	Valor Contrapartida Financeira
R\$ 0,00	Valor Contrapartida Bens e Serviços
R\$ 0,00	Valor de Rendimentos de Aplicação

Anexos de comprovação da contrapartida

Nenhum registro foi encontrado.

Cronograma orçamentário do valor do repasse

Ano	Valor (R\$)
2018	R\$ 500.000,00

Modalidade	Convênio	Situação no SIAFI	Enviado para o SIAFI - 2019NS000675
Situação de Contratação Atual	Cláusula Suspensiva		
Situação	Em execução		
	Empenhado	simPublicação	Publicado
Número do Convênio	881591/2018	Número da Proposta	064700/2018
Número Interno do Órgão	02463/2018		
Número do Processo	25100.017379/2018-27		

FLN. 781
Ass. R

Lista de Documentos Digitalizados

Nome Arquivo	Data Upload	
SE_CV 2463_18_TOMAR_GERU.pdf	15/01/2019	Baixar
Proponente	CNPJ 13.099.205/0001-18 - MUNICIPIO DE TOMAR DO GERU	
		Detalhar

Executores

Nenhum registro foi encontrado.

Fundamento Legal	Decreto nº 6.170, de 25 de julho de 2007 e Portaria Interministerial nº 424, de 30 de dezembro de 2016.
Órgão	36000 - MINISTERIO DA SAUDE
Órgão Vinculado	36211 - FUNDAÇÃO NACIONAL DE SAUDE
Justificativa	<p>IMPLANTAÇÃO DE SISTEMA DE ABASTECIMENTO DE ÁGUA NO MUNICÍPIO DE TOMAR DO GERU/SE. Localizado na divisa de Sergipe com a Bahia, o município de Tomar do Geru, tem uma história fantástica em termos de organização. Em Geru, foi feita uma tentativa de colocar os índios catequizados na administração municipal. Não fosse a irrisão holandesa e a expulsão dos jesuítas pelo Marquês de Pombal, essa experiência poderia ter prosperado. O município tem 13.204 habitantes, segundo estimativa do IBGE 2016, com área de 304.903 km², sua densidade demográfica é de 42,16 habitantes por km², está localizada a 131Km da capital (Araçaju), seu PIB per capita é de R\$ 7.380,50, com IDH de 0,551. As principais receitas do Município são oriundas de fontes externas e estão no patamar de 87,60%. Justificada pela necessidade de atender à crescente demanda hídrica do Município, o empreendimento irá beneficiar aos produtores da agricultura familiar principalmente em períodos de estiagem que assolam a região, possibilitando que nesses períodos será possível ofertar água à população. O nível atual de atendimento dos sistemas de abastecimento d'água do município está na ordem de 70%. Com a implantação do sistema será possível ampliar a oferta e mensurar a demanda hídrica com o dimensionamento do sistema de abastecimento d'água para a agricultura familiar. O projeto, além dos aspectos técnicos, visa também compatibilizar tais aspectos com a realidade econômica do município. A implantação do sistema público de abastecimento de água impactará positivamente a vida dos munícipes com o objetivo de viabilizar a implantação do empreendimento. Sabemos que todas as ações do Poder Público Municipal estão voltadas para a realização de atividades que sejam autossustentáveis e consigam desenvolver o potencial econômico do município, dessa forma, a implementação desses tipos de obras é essenciais à melhoria da qualidade de vida da população local, pois com o tratamento adequado da água tornando-a potável e para o consumo humano, evitando que doenças sejam proliferadas. Nessa perspectiva, a IMPLANTAÇÃO DE SISTEMA PÚBLICO DE ABASTECIMENTO DE ÁGUA NO MUNICÍPIO visa à melhoria das condições de oferta d'água de mais de 120 famílias no Povoado Campo Grande localidades pertencentes a microrregião do Município e a capacidade de dotar o município e as sua localidade de melhor acessos a recursos hídricos melhorando a qualidade dos bens produzidos pela agricultura familiar, impulsionando a economia local e incrementando a geração de emprego e renda. Com o objetivo de fortalecer o crescimento sócio econômico que seja capaz de evitar a migração de sua população para outros centros, visando melhoras na qualidade de vida para o município e sua população, tendo por objetivo mais amplo definir o processo de desenvolvimento local, visto que diante dos desafios encontrados, a promoção do desenvolvimento socioeconômico regional requer políticas públicas elaboradas a partir desse tipo de parcerias entre o Governo Federal e os Municípios. Essas políticas públicas contribuem significativamente com o crescimento econômico dos municípios, auxiliando diretamente na redução das desigualdades regionais, sendo esse um dos principais objetivos do Plano Nacional de Desenvolvimento Regional (PNDR). Além disso, faz-se necessário um grande esforço para o fortalecimento da economia local, seja através da busca de novas tecnologias voltadas para a agricultura familiar ou na articulação das cadeias produtivas com vistas ao desenvolvimento da comercialização dos bens produzidos pela agricultura familiar a partir do entendimento dos aspectos</p>



11°22'56.68 S, 37°49'31.98 W; Praça Pedrinho Balbino (localizada entre as Ruas Cruzeiro do Sul e João Gotias, Bairro Centro), 11°22'27.99 S, 37°50'28.23 W; Praça Gildeon Ferralra (localizada entre as Travessas José B. Guimarães e Oito de Setembro, no Bairro Centro) 11°22'23.19 S, 37°50'25.90 W; Praça Pe. José de Anchieta (praça da Criança), localizada entre a Rua Onze de Julho x Rua da Saudade x Rua Pe. José de Anchieta e a Estrada Pedreira, Bairro Centro (11°22'31.69S, 37°50'32.06 W); Canteiro Roberto Dias, localizada na extensão da Av. Roberto Dias, Bairro Centro (11°22'22.29S, 37°50'22.88W); Canteiro da Rua da Saudade, localizado entre a Rua da Saudade e a Rua Cruzeiro do Sul, Bairro Centro (11°22'38.78S, 37°50'32.42W).

Categorias	Cótes e Serviços de Engenharia
Objeto do Convênio	REFORMA E MELHORAMENTO DE PRAÇAS NA SEDE DO MUNICÍPIO DE TOMAR DO GERU.
Capacidade Técnica e Gerencial	Em atendimento ao disposto nos incisos II do §5º do Art. 7º, e V do art. 16, da Portaria Interministerial nº 424, de 30 de dezembro de 2016, e suas alterações, atestamos para os devidos fins que este Município possui quadro de profissionais, que atende aos requisitos necessários de Capacidade Técnica e Gerencial para a execução do objeto proposto, tendo experiência no desenvolvimento das atividades que serão requeridas para a execução deste Convênio.

Arquivos Anexos - Capacidade Técnica e Gerencial

Nome Arquivo	Data Upload	
Declaração de Capacidade Técnica.pdf	18/04/2018	Baixar

OBTV

Opera por OBTV	Sim	Permite OBTV do tipo "OBTV para o Convênio"	Não
----------------	-----	---	-----

Dados Bancários

Banco	CAIXA ECONOMICA FEDERAL		
Agência	4571-7	Conta	0066470702
Situação	Conta Regularizada	Data da Última Modificação	10/08/2018 00:00:00
Descrição	A instituição bancária informou a regularização da conta do convênio e a mesma está pronta para ser movimentada.		

Datas

Data da Proposta	12/04/2018
Data Assinatura	31/12/2018
Convênio publicado no DOU em	11/01/2019
Data Início de Vigência	31/12/2018
Data Término de Vigência Atual	30/08/2021
Data Limite p/ Prestação de Contas	29/10/2021

Valores

R\$ 741.000,00 Valor Global
R\$ 740.000,00 Valor de Repasse
R\$ 1.000,00 Valor da Contrapartida
R\$ 1.000,00 Valor Contrapartida Financeira
R\$ 0,00 Valor Contrapartida Bens e Serviços
R\$ 0,00 Valor de Rendimentos de Aplicação

Anexos de comprovação da contrapartida

Nome	
Declaração de Contrapartida.pdf	Baixar Contrapartida

Cronograma orçamentário do valor do repasse

Ano	Valor (R\$)
2018	R\$ 740.000,00



políticos, sociais, econômicos e ambientais, que determinam sua evolução e contribuem para a ocupação do seu espaço num contexto mais amplo, perfazendo assim, o apoio a toda cadeia de valor e promovendo sua dinamização, inclusive com implantação de estruturas físicas para produção, beneficiamento e de apoio logístico além de aquisição de equipamentos, materiais e insumos. Estabelecendo, a partir do conhecimento do potencial do Município, revelado por meio da análise de melhorias da economia local, estratégias que orientam a adoção de providências concretas, para se atingir os resultados pretendidos com a obtenção do específico objeto para o crescimento e desenvolvimento no nosso município através do objeto pleiteado. OBSERVAMOS QUE O OBJETO AQUI PROPOSTO ESTÁ PREVISTO NO PLANO DE MUNICIPAL DE SANEAMENTO BÁSICO E QUE ESTAREMOS ATENDENDO OS INDICADORES APOSTADOS PELO SISTEMA NACIONAL DE INFORMAÇÕES SOBRE SANEAMENTO – SNIS

Categories	Obras e Serviços de Engenharia
Objeto do Convênio	IMPLANTAÇÃO DE SISTEMA DE ABASTECIMENTO DE AGUA NA LOCALIDADE DE CAMPO GRANDE DO MUNICIPIO DE TOMAR DO GERU/SE
Capacidade Técnica e Gerencial	Em atendimento ao disposto nos incisos II do §5º do Art. 7º, e V do art. 16, da Portaria Interministerial nº 424, de 30 de dezembro de 2016, e suas alterações, atestamos para os devidos fins que este Município possui quadro de profissionais, que atende aos requisitos necessários de Capacidade Técnica e Gerencial para a execução do objeto proposto, tendo experiência no desenvolvimento das atividades que serão requeridas para a execução deste Convênio

Arquivos Anexos - Capacidade Técnica e Gerencial

Nome Arquivo	Data Upload	
Declaração de Capacidade Técnica.pdf	28/12/2018	Baixar

OBTV

Opera por OBTV	Sim	Permite OBTV do tipo "OBTV para o Convênio"	Não
----------------	-----	---	-----

Dados Bancários

Banco	Caixa Econômica Federal		
Agência	13143	Conta	0050710075
Situação	Conta Pendente de Regularização	Data da Última Modificação	04/01/2019 00:00:00
Descrição	A Plataforma -Brasil recebeu o número da conta-corrente do convênio. Para regularizar esta conta, o Convênio deve se dirigir à instituição bancária para entregar os documentos necessários, conforme orientação da própria instituição.		

Datas

Data da Proposta	19/12/2018
Data Assinatura	31/12/2018
Convênio publicado no DOU em	19/01/2019
Data Inicio de Vigência	31/12/2018
Data Término de Vigência Atual	31/12/2021
Data Limite de Prestação de Contas	31/03/2022

Valores

R\$ 250.000,00	Valor Global
R\$ 250.000,00	Valor de Repasse
R\$ 0,00	Valor da Contrapartida
	R\$ 0,00 Valor Contrapartida Financeira
	R\$ 0,00 Valor Contrapartida Bens e Serviços
R\$ 0,00	Valor de Rendimentos de Aplicação


Anexos de comprovação da contrapartida

Nenhum registro foi encontrado.

Cronograma orçamentário do valor do repasse

Ano	Valor (R\$)
2018	R\$ 50.000,00
2019	R\$ 200.000,00

Modalidade	Contrato de Repasse.		Enviada para mandatária?	Sim
Situação de Contratação Atual	Normal			
Situação	Em execução			
	Empenhado	SimPublicação	Publicado	
Número do Convênio	846288/2017		Número de Proposta	013470/2017
Número Interno do Órgão	13470/2017			
Número do Processo	0134702017			



Lista de Documentos Digitalizados

Nome Arquivo	Data Upload	
Justificativa para cláusula suspensiva.pdf	01/04/2019	Baixar
CT 1041229 TOMARGERU.pdf	02/03/2018	Baixar
Notif CAMARA publi DOU 10441229 TOMARGERU.pdf	02/03/2018	Baixar
Proponente	CNPJ 13.099.205/0001-18 - MUNICIPIO DE TOMAR DO GERU Detalhar	

Executores

Nenhum registro foi encontrado.

Fundamento Legal	Decreto 6170/07
Órgão	56000 - MINISTERIO DAS CIDADES

Justificativa

O município de Tomar do Geru/SE faz parte do bloco de municípios vinculados a região de Estância/SE. A história do município data do ano de 1666 quando a Aldeia dos Índios Kiriris, receberam os primeiros colonizadores, os Jesuitas Luiz Mamiam e João Batista, para realizarem a missão catequética dos gentios e elevaram nesta aldeia um dos templos mais belos das terras sergipanas, de MDCLXXXVIII inscrição do petição municipal. Em 1825, era distrito de Nova Távora e por carta régia foi elevada a categoria de Distrito da Paz da vila de Itabaianinha com a denominação de Geru. Em 25 de novembro de 1953, através da Lei nº 525 foi elevada a condição de município com o nome de Tomar do Geru. O nome Tomar do Geru significa: Tomar: cidade portuguesa (sede do conselho dos Jesuitas da ordem de Cristo) Geru: Boca ou entrada? na língua Kiriris Localizado na bacia do Rio Real na região Sul de Sergipe, o referido município dista da capital Aracaju 131 km, faz divisa com os municípios de Cristinápolis, Tobias Barreto, Itabaianinha e o Rio Real no estado da Bahia. Conta com cerca de 24 povoados e 85 localidades. O município, tem 13.204 habitantes, segundo estimativa do IBGE 2016, com área de 304.903 km², sua densidade demográfica é de 42,16 habitantes por km², está localizada a 133Km da capital (Aracaju), sendo que destes 7.068 habitantes residem na zona rural. Sua área geográfica é de 287.658 Km², representando 1.3129% do Estado, 0.01985% da região, 0.0034% de todo território brasileiro e apresenta uma densidade demográfica de 44,75 habitantes/Km2. Está entre os municípios brasileiros com os menores Índices de Desenvolvimento Humano(IDH) 0,551. Economicamente o povo Geruense vive da extração de paralelepípedos, devido a existência de grandes pedreiras na região, cultivo de laranja, culturas de substâncias e pecuária de corte. Segundo dados da Confederação Nacional de Municípios a renda per capita em 2000 foi de R\$ 59,00. Entendemos que a aprovação desta proposta irá melhorar a qualidade de vida da população Geruense, que no verão sofre com a poeira e no inverno com a lama. Atendendo Critério de Seleção, seguem dados: Emenda nº 2908/00/3 do Senador Eduardo Amorim.

Objeto do Convênio	PAVIMENTAÇÃO DE VIAS PÚBLICAS NO MUNICÍPIO DE TOMAR DO GERU/SE
Capacidade Técnica e Gerencial	Conforme o § 5º, inciso II do Art 7º e o inciso V do Art. 16 da Portaria Interministerial 424/2016, declaro que esta Prefeitura dispõe de estrutura física e de pessoal, com capacidade administrativa, técnica e gerencial para a execução do objeto proposto, assumindo inteira responsabilidade pelo cumprimento de todas as fases exigidas legalmente, inclusive as que se referem à licitação, acompanhamento da execução e prestação de contas.

Arquivos Anexos - Capacidade Técnica e Gerencial

Nome Arquivo	Data Upload	
Declaração de Capacidade Técnica - Geru.pdf	13/04/2017	Baixar

OBTV

Opera por OBTV	Sim	Permite OBTV do tipo "OBTV para o Convênio"	Não
----------------	-----	---	-----

Dados Bancários

Banco	CAIXA ECONOMICA FEDERAL
-------	-------------------------

22/08/2019

Detalhar Proposta

Agência	4874-7	Conta	0066470400
Situação	Conta Regularizada	Data da Última Modificação	10/08/2018 00:00:00
Descrição	A instituição bancária informou a regularização da conta do convênio e a mesma está pronta para ser movimentada.		

Datas

Data da Proposta	18/03/2017
Data Assinatura	14/11/2017
Convênio publicado no DOU em	22/11/2017
Data Início de Vigência	13/11/2017
Data Término de Vigência Atual	31/12/2022
Data Limite d/ Prestação de Contas	01/03/2023



Valores

R\$ 260.000,00	Valor Global
R\$ 255.740,00	Valor de Repasse
R\$ 4.260,00	Valor da Contrapartida
R\$ 4.260,00	Valor Contrapartida Financeira
R\$ 0,00	Valor Contrapartida Bens e Serviços
R\$ 0,00	Valor de Rendimentos de Aplicação

Anexos de comprovação da contrapartida

Nenhum registro foi encontrado.

Cronograma orçamentário do valor do repasse

Ano	Valor (R\$)
2017	R\$ 255.740,00

Modalidade	Contrato de Repasse.	Envia para mandatária?	Sim	Situação no SIAFI	Enviado para o SIAFI - 2017NS008136
Situação de Contratação Atual	Normal				
Situação	Em execução				
	Empenhado	Sim	Publicação	Publicado	
Número do Convênio	847746/2017		Número da Proposta	026641/2017	
Número Interno do Órgão	26641/2017				
Número do Processo	0266412017				



Lista de Documentos Digitalizados

Nome Arquivo	Data Upload	
CT 1039646 TOMARGERU.pdf	02/03/2018	Baixar
Notif CAMARA e publi DOU CT 1039646 TOMARGERU.pdf	02/03/2018	Baixar
Proponente	CNPJ 13.099.205/0001-18 - MUNICIPIO DE TOMAR DO GERU	
		Detalhar

Executores

Nenhum registro foi encontrado.

Fundamento Legal	Decreto 6170/07
Órgão	54000 - MINISTERIO DO TURISMO
Justificativa	<p>REFORMA E MELHORAMENTO DA PRAÇA GETÚLIO VARGAS, EM TOMAR DO GERU/SE, para atender a demanda turística da região, fomentando a cadeia produtiva do Município. Localizado na divisa de Sergipe com a Bahia, o município de Tomar do Geru, tem uma história fantástica em termos de organização. Em Geru, foi feita uma tentativa de colocar os índios catequizados na administração municipal. Não fosse a invasão holandesa e a expulsão dos jesuítas pelo Marquês de Pombal, essa experiência poderia ter prosperado. O município tem 13.204 habitantes, segundo estimativa do IBGE 2016, com área de 304.903 km², sua densidade demográfica é de 42,16 habitantes por km², está localizada a 131Km da capital (Aracaju). O município do Tomar do Geru/SE faz parte do bloco de municípios vinculados a região de Estância/SE. A história do município data do ano de 1666 quando a Aldeia dos Índios Kiriris, receberam os primeiros colonizadores, os Jesuítas Luiz Mamiani e João Batista, para realizarem a missão catequética dos gentios e elevaram nesta aldeia um dos templos mais belos das terras sergipanas, de MDCLXXXVIII inscrição do petiço municipal. Em 1825, era distrito de Nova Távora e por carta régia foi elevada a categoria de Distrito da Paz da vila de Itabaianinha com a denominação de Geru. Em 25 de novembro de 1953, através da Lei nº 525 foi elevada a condição de município com o nome de Tomar do Geru. O nome Tomar do Geru significa: Tomar – cidade portuguesa (sede do conselho dos Jesuítas da ordem de Cristo) Geru – “Boca ou entrada” na língua Kiriris Localizado na bacia do Rio Real na região Sul de Sergipe, o referido município dista da capital Aracaju 131 km, faz divisa com os municípios de Cristinápolis, Tobias Barreto, Itabaianinha e o Rio Real no estado da Bahia. Conta com cerca de 24 povoados e 85 localidades. Está entre os municípios brasileiros com os menores índices de Desenvolvimento Humano (IDH) 0,551. Economicamente o povo Geruense vive da extração de paralelepípedos, devido à existência de grandes pedreiras na região, cultivo de laranja, culturas de substâncias e pecuária de corte. Segundo dados da Confederação Nacional de Municípios a renda per capita em 2000 foi de R\$ 69,00. O Município de Tomar do Geru tem como principal ponto turístico a Igreja Matriz, patrimônio tombado histórico, por ser uma das poucas igrejas que mantém intacta a arquitetura original construída pelos Jesuítas. Lá são encontradas imagens trazidas pelos mesmos e todos os detalhes em ouro, mantido para isso todo o cuidado com essas relíquias, desde o toque de mão à iluminação da Igreja. A reforma e melhoramento da Praça Getúlio Vargas é de grande interesse turístico, visto que é onde está localizada a Igreja de Nossa Senhora do Perpétuo Socorro, padroeira de Tomar do Geru, tombada pelo Patrimônio Histórico e Artístico Nacional, foi erguida em 1688 pelo Padre Luiz Mamiani Della Rovere, o qual fez a inscrição MDCLXXXVIII na porta principal. A Igreja mantém sua estrutura original, com todos os detalhes em ouro, seus ornamentos em estilo Barroco. A história desse monumento é fascinante, existem segredos que permeiam a Igreja. A cidade Tomar, em Portugal, é de origem templária e os estudiosos afirmam que os templários tiveram influências, tidas como pagãs, vindo a influenciar os jesuítas. A Igreja de Tomar do Geru tem influência artística jesuíta-templária. Por ter uma forte tradição religiosa, o Município tem grande visitação, principalmente no período da Quaresma, onde acontece a Lamentação das Almas, uma penitência realizada somente por homens. Na Sexta-Feira da Paixão é realizada a procissão dos penitentes, onde os homens fazem autoflagelação. Em setembro acontece a festa da Padroeira,</p>



Nossa Senhora do Socorro, principal festa do Município, pois é o período onde tem o maior número de turistas no Município, e a Praça Getúlio Vargas é o local onde as festividades acontecem, além da tradicional Festa de Carro de Bois, que é dos símbolos deste Município, tendo inclusive um monumento em tamanho real homenageando os produtores que fazem uso nessa tradição. A área que se pretende reformar tem as seguintes coordenadas: E 633368.2134 e N 8738283.4460. Neste pleito serão realizadas algumas intervenções para melhoramento da iluminação existente na praça, jardinagem e arborização no local, com o intuito de propiciar mais qualidade para os turistas. Trata-se portanto de um investimento na área do turismo e da mais alta importância e que terá ainda maior alcance quando se reduzem os custos de implantação e se amplia a cobertura de pessoas beneficiadas. Estes recursos são oriundos da emenda parlamentar de nº 2732.0007, de autoria do Deputado Federal André Moura.

Categorias

Objeto do Convênio REFORMA DA PRAÇA GETULIO VARGAS, TOMAR DO GERU/SE.

Capacidade Técnica e Gerencial

Em conformidade com o que estabelece o artigo 7º, §5º, inciso II, da Portaria Interministerial MP/MF/CGU nº 424/2016, declaro que esta Prefeitura dispõe de estrutura física e de pessoal, com capacidade administrativa, técnica e gerencial para a execução do objeto proposto, assumindo inteira responsabilidade pelo cumprimento de todas as obrigações exigidas legalmente, inclusive as que se referem à licitação, acompanhamento da execução e prestação de contas.

Arquivos Anexos - Capacidade Técnica e Gerencial

Nenhum registro foi encontrado.

OBTV

Opera por OBTV	Sim	Permite OBTV do tipo "OBTV para o Convênio"	Não
----------------	-----	---	-----

Dados Bancários

Banco	CAIXA ECONOMICA FEDERAL		
Agência	4874-7	Conta	0066470389
Situação	Conta Regularizada	Data da Última Modificação	10/08/2018 00:00:00
Descrição	A instituição bancária informou a regularização da conta do convênio e a mesma está pronta para ser movimentada.		

Datas

Data da Proposta	27/03/2017
Data Assinatura	30/11/2017
Convênio publicado no DOU em	15/12/2017
Data Início de Vigência	30/11/2017
Data Término de Vigência Atual	30/12/2021
Data Limite p/ Prestação de Contas	28/02/2022

Valores

R\$ 300.000,00	Valor Global
R\$ 292.500,00	Valor de Repasse
R\$ 7.500,00	Valor da Contrapartida
R\$ 7.500,00	Valor Contrapartida Financeira
R\$ 0,00	Valor Contrapartida Bens e Serviços
R\$ 0,00	Valor de Rendimentos de Aplicação

Anexos de comprovação da contrapartida

Nenhum registro foi encontrado.

Cronograma orçamentário do valor do repasse

Ano	Valor (R\$)
2017	R\$ 292.500,00

Modalidade	Contrato de Repasse.	Enviada para mandatária?	Sim	Situação no SIAFI	Enviado para o SIAFI - 2017NS013364
Situação de Contratação Atual	Cláusula Suspensiva				
Situação	Em execução				
	Empenhado	sim	Publicação	Publicado	
Número do Convênio	851839/2017		Numero da Proposta	078041/2017	
Número Interno do Órgão	78041/2017				
Número do Processo	0780412017				



Lista de Documentos Digitalizados

Nome Arquivo	Data Upload	
CT 1044662 TOMARGERU.pdf	02/03/2018	Baixar
Notif CAMARA e publi DOU CT 1044662 TOMARGERU.pdf	02/03/2018	Baixar
Proponente	CNPJ 13.099.205/0001-18 - MUNICIPIO DE TOMAR DO GERU	Detalhar

Executores

Nenhum registro foi encontrado.

Fundamento Legal	Decreto 6170/07
Órgão	22000 - MINISTERIO DA AGRICULTURA, PECUARIA E ABASTECIMENTO
Justificativa	

Localizado na divisa de Sergipe com a Bahia, o município de Tomar do Geru, tem uma história fantástica em termos de organização. Em Geru, foi feita uma tentativa de colocar os índios catequizados na administração municipal. Não fosse a invasão holandesa e a expulsão dos jesuítas pelo Marquês de Pombal, essa experiência poderia ter prosperado. O município tem 13.204 habitantes, segundo estimativa do IBGE 2016, com área de 304.903 km², sua densidade demográfica é de 42,16 habitantes por km², está localizada a 131Km da capital (Aracaju), seu PIB per capita é de R\$ 7.380,50, com IDH de 0,551. As principais receitas do Município são oriundas de fontes externas e estão no patamar de 87,60%. Justificada pela necessidade de atender à crescente demanda hídrica do Município, o empreendimento irá beneficiar aos produtores da agricultura familiar em períodos de estiagem que assola a região, possibilitando que nesses períodos será possível ofertar água aos produtores e a população. O nível atual de atendimento dos sistemas de abastecimento d'água do município está na ordem de 70%. Com a construção de poços artesianos será possível ampliar a oferta e mensurar a demanda hídrica com o dimensionamento do sistema de abastecimento d'água para a agricultura familiar. O projeto, além dos aspectos técnicos, visa também compatibilizar tais aspectos com a realidade econômica do município. A implantação de poços artesianos impactará positivamente a vida dos munícipes com o objetivo de viabilizar a implantação do empreendimento, visto que poderemos amenizar o sofrimento da população que será beneficiada principalmente os agricultores familiares, bem como de animais que sofrem no período de estiagem. Sabemos que todas as ações do Poder Público Municipal estão voltadas para a realização de atividades que sejam autossustentáveis e consigam desenvolver o potencial econômico do município, dessa forma, a implementação desse tipo de obra e neste setor são essenciais a melhoria da qualidade de vida da população local. Nessa perspectiva, a CONSTRUÇÃO DE POÇOS ARTESIANOS NO MUNICÍPIO, visa a melhoria das condições de oferta d'água no Município e a capacidade de dotar o município de melhores acessos a recursos hídricos melhorando a qualidade dos bens produzidos pela agricultura familiar, impulsionando a economia local e incrementando a geração de emprego e renda. Com o objetivo de fortalecer o crescimento sócio econômico que seja capaz de evitar a migração de sua população para outros centros, visando melhorias na qualidade de vida para o município e sua população, tendo por objetivo mais amplo definir o processo de desenvolvimento local, visto que diante dos desafios encontrados, a promoção do desenvolvimento socioeconômico regional requer políticas públicas elaboradas a partir desse tipo de parcerias entre o Governo Federal e os Municípios. Essas políticas públicas contribuem significativamente com o crescimento econômico dos municípios, auxiliando diretamente na redução das desigualdades regionais, sendo esse um dos principais objetivos do Plano Nacional de Desenvolvimento Regional (PNDR). Além disso, faz-se necessário um grande esforço para o fortalecimento da economia local, seja através da busca de novas tecnologias voltadas para a agricultura familiar ou na articulação das cadeias produtivas com vistas ao desenvolvimento da comercialização dos bens produzidos pela agricultura familiar a partir do entendimento dos aspectos políticos, sociais, econômicos e ambientais, que determinam sua evolução e contribuem para a ocupação do seu espaço num contexto mais amplo, perfazendo assim, o apoio a toda cadeia de valor e

Modalidade	Convênio	Situação no SIAFI	Enviado para o SIAFI - 2018NS001145
Situação de Contratação Atual	Normal		
Situação	Em execução		
	Empenhado	SimPublicação	Publicado
SubSituação	Em Aditvação		
Número do Convênio	857424/2017	Número da Proposta	095828/2017
Número Interno do Órgão	00874/2017		
Número do Processo	25100.016733/2017-15		



Lista de Documentos Digitalizados

Nome Arquivo	Data Upload	
CV 00874.2017 - MUNICIPIO DE TOMAR DO GERU,SE - R\$ 500.000,00 - Proposta 95828.2017.pdf	26/12/2017	Baixar
Proponente	CNPJ 13.099.205/0001-18 - MUNICIPIO DE TOMAR DO GERU	Detalhar

Executores

Nenhum registro foi encontrado.

Fundamento Legal	Decreto nº 6.170, de 25 de julho de 2007, e Portaria Interministerial nº 424, de 30 de dezembro de 2016.
Órgão	39000 - MINISTERIO DA SAUDE
Órgão Vinculado	36211 - FUNDACAO NACIONAL DE SAUDE

Justificativa

IMPLANTAÇÃO DE MELHORIAS SANITÁRIAS NO MUNICÍPIO DE TOMAR DO GERU. Localizado na divisa de Sergipe com a Bahia, o município de Tomar do Geru, tem uma história fantástica em termos de organização. Em Geru, foi feita uma tentativa de colocar os índios catequizados na administração municipal. Não fosse a invasão holandesa e a expulsão dos jesuítas pelo Marquês de Pombal, essa experiência poderia ter prosperado. O município tem 13.208 habitantes, segundo estimativa do IBGE 2017, representando 0,58% da população do estado, com área de 306,264 km², sua densidade demográfica é de 42,16 habitantes por km² e seu IDHM é de 0,551, renda per capita de R\$ 7.390,50, está localizada a 131Km da capital (Aracaju). Sua economia tem o percentual de 87,6% de receitas oriundas de fontes externas do Município.. A construção de banheiros junto às moradias, permitindo equacionar o problema dos dejetos humanos, dando-lhes destino adequado e impedindo a contaminação dos atendidos pelo meio, principalmente por doenças infecciosas e parasitárias. A implantação desse sistema contribui, em muito, para evitar o contato de insetos vetores com as fezes. Como consequência do sistema, novos hábitos de higiene surgem; há melhoria na saúde e preservação do meio ambiente, possibilitando conforto e desenvolvimento para comunidade atendida. O objetivo do projeto é, portanto, o de estender a assistência sanitária as comunidades mais carentes como forma de reduzir a infestação entomológica, melhorar o padrão de higiene, auxiliar o controle e a prevenção de doenças e ajudar na preservação do meio ambiente. Em comunidades marcadas pela extrema pobreza, a melhoria sanitária não é percebida como a principal prioridade. As moradias são barracos, e as famílias manifestam sinais de insegurança alimentar. As melhorias sanitárias são um alívio capaz apenas de remediar uma das condições precárias de sobrevivência. As localidades beneficiadas são: POÇADOS LOPES, BREJINHO, CARVÃO, SERROTE e TABULEIRO, O. Os beneficiários selecionados se enquadram em situação de risco social, sendo, em sua maioria, pequenos agricultores familiares. As soluções buscadas são individualizadas, baseando-se na realidade de cada beneficiário e adequadas para resolver integralmente os seus problemas básicos de saneamento por meio de instalações hidrosanitárias mínimas, relacionadas ao uso da água, à higiene e ao destino adequado dos esgotos domiciliares. As políticas públicas deveriam abordar tais questões, no entanto, por ordem operacional, planejamento ou de cunho político, o Estado não tem conseguido suprir essas necessidades satisfatoriamente em todo o território nacional. Como consequência, a população que não é alcançada por esse serviço básico, sofre maior risco de adquirir doenças de veiculação hídrica e/ou fica exposta a vetores de transmissão de microrganismos patogênicos que estão associados a falta de saneamento básico, bem como trazer prejuízos econômicos e ambientais. Tais fatores poderão demandar atendimento médico hospitalar e talvez o uso de medicamentos, o que despenderá custos financeiros, seja do sistema particular ou do sistema público de saúde. Consta na Constituição Federal do Brasil, de 1988, que a saúde é considerada um direito de todos e um dever do Estado, sendo responsabilidade dele provar as ações necessárias para garanti-la, dentre elas, as ações de saneamento.

Categorias

Objeto do Convênio: Implantação de Melhorias Sanitárias Domiciliares no Município de Tomar do Geru/SE



movimentando sua dinamização, inclusive com implantação de estruturas físicas para produção, beneficiamento e de apoio logístico além de aquisição de equipamentos, materiais e insumos. Estabelecendo, a partir do conhecimento do potencial do Município, revelado por meio da análise de melhorias da economia local, estratégias que orientam a adoção de providências concretas, para se atingir os resultados pretendidos com a obtenção do específico objeto para o crescimento e desenvolvimento no nosso município através do objeto pleiteado.

Categorias

Objeto do Convênio

Construção de poços artesianos no município de Tomar do Geru

Capacidade Técnica e Gerencial

Em atendimento ao disposto nos incisos II do §5º do Art. 7º, e V do art. 16, da Portaria interministerial nº 424, de 30 de dezembro de 2016, alterada pela PI nº 101, de 20 de abril de 2017, atestamos para os devidos fins que este Município possui quadro de profissionais, que atende aos requisitos necessários de Capacidade Técnica e Gerencial para a execução do objeto proposto, tendo experiência no desenvolvimento das atividades que serão requeridas para a execução deste Convênio.

Arquivos Anexos - Capacidade Técnica e Gerencial

Nome Arquivo	Data Upload	
Declaração de Capacidade Técnica-Gerencial.pdf	28/08/2017	Baixar

OBTV

Opera por OBTV	Sim	Permite OBTV do tipo "OBTV para o Convênio"	Não
----------------	-----	---	-----

Dados Bancários

Banco	CAIXA ECONOMICA FEDERAL		
Agência	4874-7	Conta	0066470460
Situação	Conta Regularizada	Data da Última Modificação	22/08/2019 00:00:00
Descrição	A instituição bancária informou a regularização da conta do convênio e a mesma está pronta para ser movimentada.		

Datas

Data da Proposta	23/07/2017
Data Assinatura	20/12/2017
Convênio publicado no DOU em	18/12/2017
Data Início de Vigência	20/12/2017
Data Término de Vigência Atual	31/12/2021
Data Limite p/ Prestação de Contas	01/03/2022

Valores

R\$ 292.800,00 Valor Global
R\$ 292.500,00 Valor de Repasse
R\$ 300,00 Valor da Contrapartida
R\$ 300,00 Valor Contrapartida Financeira
R\$ 0,00 Valor Contrapartida Bens e Serviços
R\$ 0,00 Valor de Rendimentos de Aplicação

Anexos de comprovação da contrapartida

Nenhum registro foi encontrado.

Cronograma orçamentário do valor do repasse

Ano	Valor (R\$)
2017	R\$ 292.500,00

Capacidade Técnica e Gerencial


Em atendimento ao disposto nos incisos II do §5º do Art. 7º, e V do art. 16, da Portaria Interministerial nº 424, de 30 de dezembro de 2016, alterada pela PI nº 101, de 20 de abril de 2017, atestamos para os devidos fins que este Município possui quadro de profissionais, que atende aos requisitos necessários de Capacidade Técnica e Gerencial para a execução do objeto proposto, tendo experiência no desenvolvimento das atividades que serão requeridas para a execução deste Convênio.

Arquivos Anexos - Capacidade Técnica e Gerencial

Nome Arquivo	Data Upload	
Declaração de Capacidade Técnica e Gerencial.pdf	23/11/2017	Baixar

OBTV

Opera por OBTV



Permite OBTV do tipo "OBTV para o Convênio"

Não

Dados Bancários

Banco	CAIXA ECONOMICA FEDERAL		
Agência	2917-3	Conta	0060710024
Situação	Conta Regularizada	Data da Última Modificação	15/06/2018 00:00:00
Descrição	A instituição bancária informou a regularização da conta do convênio e a mesma está pronta para ser movimentada.		

Datas

Data da Proposta	20/11/2017
Data Assinatura	29/12/2017
Convênio publicado no DOU em	16/01/2018
Data Início de Vigência	29/12/2017
Data Término de Vigência Atual	29/09/2020
Data Limite p/ Prestação de Contas	29/11/2020

Valores [Ver Histórico valores](#)

R\$ 500.000,00 (TA nº 000001/2019 - Alterando para: R\$ 240.334,85) Valor Global

R\$ 500.000,00 (TA nº 000001/2019 - Alterando para: R\$ 240.334,85) Valor de Repasse

R\$ 0,00 Valor da Contrapartida

R\$ 0,00 Valor Contrapartida Financeira

R\$ 0,00 Valor Contrapartida Bens e Serviços

R\$ 0,00 Valor de Rendimentos de Aplicação

Anexos de comprovação da contrapartida

Nenhum registro foi encontrado.

Cronograma orçamentário do valor do repasse

Ano	Valor (R\$)
2017	R\$ 240.334,85

Modalidade	Convênio	Situação no SIAFI	Enviado para o SIAFI - 2019NS001428
Situação de Contratação Atual	Normal		
Situação	Em execução		
	Empenhado	simPublicação	Publicado
Número do Convênio	861581/2017	Numero da Proposta	101835/2017
Número Interno do Órgão	00840/2017		
Número do Processo	59553.001541/2017-06		



Lista de Documentos Digitalizados

Nenhum registro foi encontrado.

Proponente CNPJ 13.099.205/0001-18 - MUNICIPIO DE TOMAR DO GERU

[Detalhar](#)

Executores

Nenhum registro foi encontrado.

Fundamento Legal Decreto 6.170; Portaria 424/2016

Órgão 53000 - MINISTERIO DO DESENVOLVIMENTO REGIONAL

Justificativa

RECUPERAÇÃO DE ESTRADAS VICINAIS NO MUNICÍPIO DE TOMAR DO GERU/SE. Localizado na divisa de Sergipe com a Bahia, o município de Tomar do Geru, tem uma história fantástica em termos de organização. Em Geru, foi feita uma tentativa de colocar os índios catequizados na administração municipal. Não fosse a invasão holandesa e a expulsão dos Jesuítas pelo Marquês de Pombal, essa experiência poderia ter prosperado. O município tem 13.204 habitantes, segundo estimativa do IBGE 2016, com área de 304.903 km², sua densidade demográfica é de 42,13 habitantes por km², está localizada a 131Km da capital (Aracaju), seu PIB per capita é de R\$ 7.380,50, com IDH de 0,551. As principais receitas do Município são oriundas de fontes externas e estão no patamar de 87,60%. Sabemos que todas as ações do Poder Público Municipal estão voltadas para a realização de atividades que sejam autossustentáveis e consigam desenvolver o potencial econômico do município, dessa forma, a implementação de obras estruturais neste setor são essenciais à melhoria da qualidade de vida da população local. Nessa perspectiva, a RECUPERAÇÃO DE ESTRADAS VICINAIS NO MUNICÍPIO, visa a melhoria das condições de escoamento da produção do Município e a capacidade de dolar o município e as cidades circunvizinhas de melhores acessos melhorando significativamente a distribuição dos bens produzidos pela agricultura familiar, impulsionando a economia local e incrementando a geração de emprego e renda. O projeto, além dos aspectos técnicos, visa também compatibilizar tais aspectos com a realidade econômica do município. Com o objetivo de fortalecer o crescimento sócio econômico que seja capaz de evitar a migração de sua população para outros centros, visando melhorias na qualidade de vida para o município e sua população, tendo por objetivo mais amplo definir o processo de desenvolvimento local, visto que diante dos desafios encontrados, a promoção do desenvolvimento socioeconômico regional requer políticas públicas elaboradas a partir desse tipo de parcerias entre o Governo Federal e os Municípios. Essas políticas públicas contribuem significativamente com o crescimento econômico dos municípios, auxiliando diretamente na redução das desigualdades regionais, sendo esse um dos principais objetivos do Plano Nacional de Desenvolvimento Regional (PNDR). Além disso, faz-se necessário um grande esforço para o fortalecimento da economia local, seja através da busca de novas tecnologias voltadas para a agricultura familiar ou na articulação das cadeias produtivas com vistas ao desenvolvimento da comercialização dos bens produzidos pela agricultura familiar a partir do entendimento dos aspectos políticos, sociais, econômicos e ambientais, que determinam sua evolução e contribuam para a ocupação do seu espaço num contexto mais amplo, perfazendo assim, o apoio a toda cadeia de valor e promovendo sua dinamização, inclusive com implantação de estruturas físicas para produção, beneficiamento e de apoio logístico além de aquisição de equipamentos, materiais e insumos. Estabelecendo, a partir do conhecimento do potencial do Município, revelado por meio da análise de melhorias da economia local, estratégias que orientam a adoção de providências concretas, para se atingir os resultados pretendidos com a obtenção do específico objeto para o crescimento e desenvolvimento no nosso município através do objeto pleiteado.

Categorias

Objeto do Convênio

Capacidade Técnica e Gerencial

RECUPERAÇÃO DE ESTRADAS VICINAIS NO MUNICÍPIO DE TOMAR DO GERU/SE.

Em atendimento ao disposto nos incisos II do §5º do Art. 7º, e V do art. 16, da Portaria interministerial nº 424, de 30 de dezembro de 2016, e suas alterações, atestamos para os devidos fins que este Município possui quadro de profissionais que atende aos requisitos necessários de Capacidade Técnica e Gerencial para a execução do objeto

propósito, tendo experiência no desenvolvimento das atividades que serão requeridas para a execução deste Convênio.

Arquivos Anexos - Capacidade Técnica e Gerencial

Nenhum registro foi encontrado.

OBTV

Opera por OBTV

Sit.



Permite OBTV do tipo "OBTV para o Convênio"

Não

Dados Bancários

Banco	CAIXA ECONOMICA FEDERAL		
Agência	2017-5	Conta	0060710032
Situação	Conta Regularizada	Data da Última Modificação	15/06/2018 00:00:00
Descrição	A instituição bancária informou a regularização da conta do convênio e a mesma está pronta para ser movimentada.		

Datas [Ver Histórico Datas](#)

Data da Proposta	18/12/2017
Data Assinatura	31/12/2017
Convênio publicado no DOU em	18/01/2018
Data Início de Vigência	19/01/2018
Data Término de Vigência Atual	03/01/2021
Data Limite p/ Prestação de Contas	04/03/2021

Valores

R\$ 517.649,85	Valor Global
R\$ 500.000,00	Valor de Repasse
R\$ 17.649,85	Valor da Contrapartida
R\$ 17.649,85	Valor Contrapartida Financeira
R\$ 0,00	Valor Contrapartida Bens e Serviços
R\$ 0,00	Valor de Rendimentos de Aplicação

Anexos de comprovação da contrapartida

Nenhum registro foi encontrado.

Cronograma orçamentário do valor do repasse

Ano	Valor (R\$)
2017	R\$ 500.000,00

Modalidade **Contrato de Repasse** Enviada para mandatória? **Sim** Situação no SIAFI **Enviado para o SIAFI - 2014NS001090**

Situação de Contratação Atual **Normal**
 Situação **Em execução**
 Empenhado **Sim** Publicação **Publicado**
 Número do Convênio **797911/2013** Número da Proposta **054259/2013**
 Número Interno do Órgão **54259/2013**
 Número do Processo **0542592013**

FLN: **793**
 Ass.: **Q**

Lista de Documentos Digitalizados

Nome Arquivo	Data Upload
T.A 797911.pdf	12/07/2021 Baixar
OF 260_2015 TOMAR DO GERU RAP 2013_2014.pdf	01/04/2015 Baixar
AR - TOMAR DO GERU - RAP 2013 2014.pdf	26/05/2015 Baixar
OF PM 028_PARECER SIGOV AJ 160_TERMOS ADITIVO_TARIFA PAGA_PUBLICACAO DOU_VIGENCIA.pdf	24/07/2018 Baixar
Termo Aditivo e Publicação DOU_Prorrogação de Vigência.pdf	14/02/2020 Baixar
OF 459 2020 - PM Tomar do Geru - 1012489-51 - Ex-Ofício de Vigência.pdf	04/05/2020 Baixar
Tomar do Geru CR 1012489-51.pdf	18/09/2019 Baixar
Tomar do geru 1012489-51_2013-SICONV 797911.pdf	03/02/2015 Baixar
Proponente CNPJ 13.099.205/0001-18 - MUNICIPIO DE TOMAR DO GERU	Detalhar

Executores

Nenhum registro foi encontrado.

Fundamento Legal **Decreto 6170/07**
 Órgão **54000 - MINISTERIO DO TURISMO**

Justificativa

O município do Tomar do Geru/SE faz parte do bloco de municípios vinculados a região de Estância/SE. A história do município data do ano de 1666 quando a Aldeia dos Índios Kiriris, receberam os primeiros colonizadores, os Jesuitas Luiz Mamiam e João Batista, para realizarem a missão catequética dos gentios e elevaram nesta aldeia um dos templos mais belos das terras sergipanas, de MDCLXXXVIII inscrição do petição municipal. Em 1825, era distrito de Nova Távora e por carta régia foi elevada a categoria de Distrito da Paz da vila de Itabaianinha com a denominação de Geru. Em 25 de novembro de 1953, através da Lei nº 525 foi elevada a condição de município com o nome de Tomar do Geru. O nome Tomar do Geru significa: Tomar – cidade portuguesa (sede do conselho dos Jesuitas da ordem de Cristo) Geru – “Boca ou entrada” na língua Kiriris. Localizado na bacia do Rio Real na região Sul de Sergipe, o referido município dista da capital Aracaju 131 km, faz divisa com os municípios de Cristinápolis, Tobias Barreto, Itabaianinha e o Rio Real no estado da Bahia. Conta com cerca de 24 povoados e 85 localidades. Possui uma população de 12.855 habitantes de acordo com dados do IBGE (2010), sendo que destes 6877 habitantes residem na zona rural. Sua área geográfica é de 287.658 Km², representando 1,3129% do Estado, 0,01985% da região, 0,0034% de todo território brasileiro e apresenta uma densidade demográfica de 44,75 habitantes/Km². Está entre os municípios brasileiros com os menores Índices de Desenvolvimento Humano (IDH) 0,551. Economicamente o povo Geruense vive da extração de paralelepípedos, devido à existência de grandes pedreiras na região, cultivo de laranja, culturas de substâncias e pecuária de corte. Segundo dados da Confederação Nacional de Municípios a renda per capita em 2000 foi de R\$ 59,00. Com a Construção de uma Praça e uma Quadra, estaremos oferecendo aos habitantes e turistas mais conforto e Estrutura, ocasionando aumento do fluxo de pessoas, melhorando a economia do município, pois o objeto pleiteado fica próximo a sede e importantes áreas turísticas com locais para banhos em locais com queda de águas cristalinas e além disso temos como atrativo turístico a Procissão da maior festa do Município (Festa da padroeira N. S^{ra} do Socorro), conhecida e visitada por pessoas de todo Estado de Sergipe, além da tradicional Festa de Carro de Bois. Atendendo Critério de Seleção, o nº da Emenda do Exmo. Dep. Marcio Macêdo é 27330009.

Categorias **Apoio a Projeto de infraestrutura Turística - Construção de uma Praça no município de Tomar do Geru.**
 Objeto do Convênio **A Prefeitura dispõe de profissionais com capacidade técnica gerencial.**
 Capacidade Técnica e Gerencial

Arquivos Anexos - Capacidade Técnica e Gerencial

Nenhum registro foi encontrado.

OBTV

Opera por OBTV

Sem



Permite OBTV do tipo "OBTV para o Convênio"

Não

Dados Bancários

Banco	CAIXA ECONOMICA FEDERAL		
Agência	4874-7	Conta	0066470079
Situação	Conta Regularizada	Data da Última Modificação	13/02/2016 00:00:00
Descrição	A instituição bancária informou a regularização da conta do convênio e a mesma está pronta para ser movimentada.		

Datas [Ver Histórico Datas](#)

Data da Proposta	26/04/2013
Data Assinatura	31/12/2013
Convênio publicado no DOU em	22/01/2014
Data Início de Vigência	31/12/2013
Data Término de Vigência Atual	31/12/2021
Data Limite p/ Prestação de Contas	01/01/2022

Valores [Ver Histórico Valores](#)


R\$ 326.229,54 Valor Global
R\$ 292.500,00 Valor de Repasse
R\$ 33.729,54 Valor da Contrapartida
R\$ 33.729,54 Valor Contrapartida Financeira
R\$ 0,00 Valor Contrapartida Bens e Serviços
R\$ 0,00 Valor de Rendimentos de Aplicação

Anexos de comprovação da contrapartida

Nenhum registro foi encontrado.

Cronograma orçamentário do valor do repasse


Ano	Valor (R\$)
2013	R\$ 292.500,00



CONVÊNIOS/CONTRATOS DE REPASSE PRESTAÇÃO DE CONTAS REALIZADA







Acompanhamento de Operações

Setor Público

[Início](#) > [Filtro](#) > [Lista](#) > [Operação](#)

Operação Contratada



Objeto do Contrato

ampliação de barragem no município.

Tramitação

Entrada da Proposta	Disponibilidade Orçamentária	Contratação	Análise Técnica de Engenharia	Síntese do Projeto Aprovado	Licitação	Autorização de Início de Obra	Emissão	Conclusão
---------------------	------------------------------	-------------	-------------------------------	-----------------------------	-----------	-------------------------------	---------	-----------

Legenda: Não Iniciado Em Andamento Concluído Cancelado Não se Aplica

Contrato: 01056546-14

SIAFI: 0000875175

SICONV: 0366992018

Município Beneficiado:
TOMAR DO GERU - SE

Contratado:
MUNICIPIO DE TOMAR DO GERU

Programa/Ação:
PROG. APOIO AO DESE. DO SETOR AGROPECUAR

Contratação: 16/07/2018

Publicação D.O.U.: 06/08/2018

Vigência: 30/08/2021

SPA:

Investimento:

R\$ 224.023,48

Repasse:

R\$ 222.857,14

Valor Liberado*:

R\$ 11.142,86

Percentual Obra/Serviço:
0,00%

Percentual Informado Tomador Obra/Serviço:
0,00%

Previsão Obra/Serviço: 0 mês

Situação Obra/Serviço:

Última Medição:

PRESTAÇÃO DE CONTAS

Recabimento PCR/CAIXA:
23/04/2020

Aprovação CAIXA: 07/05/2020

Homologação SIAFI: 07/05/2020

Registro Aprovação SIAFI:
2020NS003001

Situação do Contrato:
Contratada

Estágio:
Normal

*Valor liberado na conta vinculada do Contrato, bloqueado no caso de pendências jurídicas e/ou técnicas (obras/serviços)

Galeria de Imagens

Não há fotos publicadas para este contrato.

VALORES 100% 0% 50% 25% 12,5% 0%



Modalidade

Convênio

Situação no SIAFI

Enviado para o SIAFI -
2018NS000129Situação de Contratação
Atual

Normal

Situação

Prestação de Contas enviada para Análise

Empenhado

Sem Publicação

Publicado

Número do Convênio

871778/2018

Número da Proposta

033812/2018

Número Interno do
Órgão

60118/2018

Número do Processo

01400.007652/2018-62

Lista de Documentos Digitalizados

Nome Arquivo	Data Upload	
SEI_MINC - 0611875 - Convênio Tomar do Geru.pdf	29/06/2018	Baixar
Ofício SEI nº 379-2019-GAB-SDC-SDC-SECULT.pdf	23/12/2019	Baixar
Reiteração ao Ofício SEI nº 379-2019-GAB-SDC-SDC-SECULT de 24-7-2019.pdf	23/12/2019	Baixar
Ofício SEI nº 182018DAPRECOPRECAGOSDC-MINC.pdf	31/12/2018	Baixar
Proponente	CNPJ 13.999.205/0001-18 - MUNICIPIO DE TOMAR DO GERU	Detalhar

Executores

Nenhum registro foi encontrado.

Fundamento Legal

DECRETO 6.170 DE 25/07/2007

Órgão

54000 - MINISTÉRIO DO TURISMO

Justificativa

A FESTA DO CARRO DE BOIS será realizado nos dias 30 junho e 01 de julho de 2018. Este evento estará sendo realizado com o objetivo de atrair visitantes para o nosso município e consequentemente poder melhorar a economia local. O município está localizado na divisa de Sergipe com a Bahia, o município de Tomar do Geru, tem uma história fantástica em termos de organização. Em Geru, foi feita uma tentativa de colocar os índios catequizados na administração municipal. Não fosse a invasão holandesa e a expulsão dos jesuítas pelo Marquês de Pombal, essa experiência poderia ter prosperado. O município tem 13.204 habitantes, segundo estimativa do IBGE 2016, com área de 304,903 km², sua densidade demográfica é de 42,16 habitantes por km², está localizada a 133Km da capital (Aracaju). O município do Tomar do Geru/SE faz parte do bloco de municípios vinculados a região de Estância/SE. A história do município data do ano de 1666 quando a Aldeia dos Índios Kiriris, receberam os primeiros colonizadores, os Jesuítas Luiz Mamiano e João Balista, para realizarem a missão catequética dos gentios e elevaram nesta aldeia um dos templos mais belos das terras sergipanas, de MDCLXXVIII inscrição do petiço municipal. Em 1825, era distrito de Nova Távora e por carta régia foi elevada a categoria de Distrito da Paz da vila de Itabaianinha com a denominação de Geru. Em 25 de novembro de 1953, através da Lei nº 525 foi elevada a condição de município com o nome de Tomar do Geru. O nome Tomar do Geru significa: Tomar – o dade portuguesa (sede do conselho dos Jesuítas da ordem de Cristo) Geru – “Boca ou entrada” na língua Kiriris Localizado na bacia do Rio Real na região Sul de Sergipe, o referido município dista da capital Aracaju 131 km, faz divisa com os municípios de Cristinápolis, Tobias Barreto, Itabaianinha e o Rio Real no estado da Bahia. Conta com cerca de 24 povoados e 85 localidades. Está entre os municípios brasileiros com os menores índices de Desenvolvimento Humano (IDH) 0,551. Economicamente o povo Geruense vive da extração de paralelepípedos, devido à existência de grandes pedreiras na região, cultivo de laranja, culturas de substâncias e pecuária de corte. Segundo dados da Confederação Nacional de Municípios a renda per capita em 2000 foi de R\$ 59,00. O evento proposto busca a preservação da cultura regional e reúne anualmente em torno de 150 Carreiros com seus Carros de Bois tanto de Sergipe quanto da Bahia, que em um “DESFILE” pelas ruas da cidade acompanhados por visitantes e grupos folclóricos promovem um intercâmbio da riqueza cultural de Sergipe D’el Rey, cultivando assim a essência histórica e a tradição da sua gente. A FESTA do CARRO de BOIS, realizada no município de TOMAR do GERU, desde sua criação, em 1989, que acontece sempre no último domingo de setembro. Este evento consiste num desfile de carros de bois que percorre diversas ruas da cidade, onde no ponto final cada carro de bois é jugado por uma comissão que avalia a ornamentação do carro, o nome da junta de bois e os bois, para concorrer a premiação. Ocorre ainda, também nas ruas da cidade, apresentações de grupos folclóricos como os bacarmarteiros de Carmópolis, danças de São Gonçalo entre outros. No contexto cultural, a sociedade busca preservar seus Grupos Folclóricos, além de acolher tantos outros – num intercâmbio da riqueza cultural de Sergipe D’el Rey, cultivando assim a essência histórica e a tradição da sua gente. No campo turístico, o número de visitantes é ilimitado, tanto dos municípios sergipanos quanto de outros estados, destacando-se a Bahia, Minas

Gerais, Rio de Janeiro, Goiás e Brasília. No aspecto econômico, há uma grande movimentação financeira, no comércio local, especialmente entre os pequenos empreendedores, que aproveitam para aumentar suas receitas, comercializando seus produtos: artesanato e comidas típicas do lugar – a exemplo de "Fava no Coco com Capão". Desta forma o evento contribui para valorização e preservação da Cultura Sergipana. Portanto, conforme descrito nos parágrafos acima, justificamos aqui o pedido de aprovação do pleito para a realização da XXVI Festa do Carro de Bois objeto proposto nesse projeto. Estima-se um público de mais 12.000 VISITANTES/TURISTAS, o evento acontecerá com as apresentações artísticas na PRAÇA PEDRINHO BALBINO no município de Tomar do Geru/Se, o qual dispõe de área ampla e plana, é um espaço público, gratuito e possui acessibilidade para receber a população com necessidades especiais que vierem prestigiar o evento.


Categorias	Execução de Custeio
Objeto do Convênio	Contratação de bandas artísticas locais e regionais para apresentação na XXVI Festa do Carro de Bois em Tomar do Geru/SE.
Capacidade Técnica e Gerencial	Em atendimento ao disposto nos incisos II do §5º do Art. 7º, e V do art. 16, da Portaria Interministerial nº 424, de 30 de dezembro de 2016 e suas alterações, atestamos para os devidos fins que este Município possui quadro de profissionais, que atende aos requisitos necessários de Capacidade Técnica e Gerencial para a execução do objeto proposto, tendo experiência no desenvolvimento das atividades que serão requeridas para a execução deste Convênio.

Arquivos Anexos - Capacidade Técnica e Gerencial

Nome Arquivo	Data Upload	
Declaração Conjunta.pdf	14/05/2018	Baixar

OBTV

Opera por OBTV	Sim	Permite OBTV do tipo "OBTV para o Convênio"	Não
-----------------------	-----	---	-----



Dados Bancários

Banco	CAIXA ECONOMICA FEDERAL		
Agência	2917-3	Conta	0060710059
Situação	Conta Regularizada	Data de Última Modificação	13/07/2018 00:00:00
Descrição	A instituição bancária informou a regularização da conta do convênio e a mesma está pronta para ser movimentada.		

Datas [Ver Historico Datas](#)

Data da Proposta	27/03/2018
Data Assinatura	25/06/2018
Convênio publicado no DOU em	26/06/2018
Data Inicio de Vigência	26/06/2018
Data Término de Vigência Atual	23/10/2018
Data Limite p/ Prestação de Contas	22/12/2018

Valores

R\$ 201.000,00 Valor Global
R\$ 200.000,00 Valor de Repasse
R\$ 1.000,00 Valor da Contrapartida
R\$ 1.000,00 Valor Contrapartida Financeira
R\$ 0,00 Valor Contrapartida Bens e Serviços
R\$ 0,00 Valor de Rendimentos de Aplicação

Anexos de comprovação da contrapartida

Nome	
Declaração de Contrapartida.pdf	Baixar Contrapartida

Cronograma orçamentário do valor do repasse

Ano	Valor (R\$)
2018	R\$ 200.000,00

Datas

Data da Proposta 13/07/2015
Data Assinatura 30/12/2015
Convênio publicado no DOU em 13/01/2016
Data Início de Vigência 30/12/2015
Data Término de Vigência Atual 30/12/2020
Data Antecipada para Prestação de Contas 23/09/2020
Data Limite p/ Prestação de Contas 28/02/2021



Valores

R\$ 250.000,00 Valor Global
R\$ 245.850,00 Valor de Repasse
R\$ 4.150,00 Valor da Contrapartida
R\$ 4.150,00 Valor Contrapartida Financeira
R\$ 0,00 Valor Contrapartida Bens e Serviços
R\$ 0,00 Valor de Rendimentos de Aplicação

Anexos de comprovação da contrapartida

Nenhum registro foi encontrado.

Cronograma orçamentário do valor do repasse

Ano	Valor (R\$)
2015	R\$ 245.850,00



Enviado para o SIAFI - 2016NS004118

Modalidade Contrato de Repasse. Enviada para mandatária? Sim Situação no SIAFI

Situação de Contratação Atual	Normal		
Situação	Prestação de Contas Concluída		
	Empenhado	sim Publicação	Publicado
Número do Convênio	319035/2015	Número da Proposta	026489/2015
Número Interno do Órgão	25453/2015		
Número do Processo	5254892015		

Lista de Documentos Digitalizados

Nome Arquivo	Data Upload	
Tomar do Geru 026489_2015.pdf	25/02/2016	Baixar
Tomar do Geru 1023813-7-2015-019896 Contrato.pdf	19/10/2016	Baixar
Proponente	ONEJ 13.099.205/0001-18 - MUNICIPIO DE TOMAR DO GERU Detalhar	

Executores

Nenhum registro foi encontrado.

Fundamento Legal	Decreto 6170/07
Órgão	55000 - MINISTERIO DO DESENVOLVIMENTO REGIONAL

Justificativa

O município do Tomar do Geru/SE faz parte do bloco de municípios vinculados a região de Estância/SE. A história do município data do ano de 1666 quando a Aldeia dos Índios Kiriris, receberam os primeiros colonizadores, os Jesuítas Luiz Mamiame e João Batista, para realizarem a missão catequética dos gentios e elevaram nesta aldeia um dos templos mais belos das terras sergipanas, de MDCLXXXVIII inscrição do petiço municipal. Em 1825, era distrito de Nova Távora e por carta régia foi elevada a categoria de Distrito da Paz da vila de Itabaianinha com a denominação de Geru. Em 25 de novembro de 1853, através da Lei nº 525 foi elevada a condição de município com o nome de Tomar do Geru. O nome Tomar do Geru significa: Tomar: cidade portuguesa (sede do conselho dos Jesuítas da ordem de Cristo) Geru: Boca ou entrada? na língua Kiriris Localizado na bacia do Rio Real na região Sul de Sergipe, o referido município dista da capital Aracaju 131 km, faz divisa com os municípios de Cristinápolis, Tobias Barreto, Itabaianinha e o Rio Real no estado da Bahia. Conta com cerca de 24 povoados e 85 localidades. Possui uma população de 12.855 habitantes de acordo com dados do IBGE (2010), sendo que destes 6877 habitantes residem na zona rural. Sua área geográfica é de 287,653 Km2, representando 1,3129% do Estado, 0,01985% da região, 0,0034% de todo território brasileiro e apresenta uma densidade demográfica de 44,75 habitantes/Km2. Está entre os municípios brasileiros com os menores Índices de Desenvolvimento Humano (IDH) 0,551. Economicamente o povo Geruense vive da extração de paralelepípedos, devido à existência de grandes pedreiras na região, cultivo de laranja, culturas de substâncias e pecuária de corte. Segundo dados da Confederação Nacional de Municípios a renda per capita em 2000 foi de R\$ 59,00. Entendemos que a aprovação desta proposta irá melhorar a qualidade de vida da população Geruense, que no verão sofre com a poeira e no inverno com a lama. Atendendo Critério de Seleção, seguem dados: Emenda nº: 29790002 do Deputado Federal Fábio Reis.

Categorias	
Objeto do Convênio	Pavimentação a paralelepípedo em diversas ruas na sede do município.
Capacidade Técnica e Gerencial	O município dispõe de pessoal com capacidade administrativa técnica e gerencial para plans execução do objeto constante nesta proposta.

Arquivos Anexos - Capacidade Técnica e Gerencial

Nenhum registro foi encontrado.

OBTV

Opera por OBTV	Sim	Permite OBTV do tipo "OBTV para o Convênio?"	Não
----------------	-----	--	-----

Dados Bancários

Banco	CAIXA ECONOMICA FEDERAL		
Agência	4874-7	Conta	0066470206
Situação	Conta Regularizada	Data da Última Modificação	20/02/2016 00:00:00
Descrição	A instituição bancária informou a regularização da conta do convênio e a mesma está pronta para ser movimentada.		



Acompanhamento de Operações

Setor Público

Início > Filtro > Lista > Operações

Operação Contratada

Objeto do Contrato

CONSTRUCÃO DA PRAÇA LAGOA DOS CARNEIROS E URBANIZAÇÃO DO CONJUNTO VELHO.

Tramitação

Proposta	Divulicação Organizatória	Contratação	Análise Técnica de Engenharia	Síntese de Projeto Aprovado	Licitação	Autorização de Início de Obra	Execução	Conclusão
----------	---------------------------	-------------	-------------------------------	-----------------------------	-----------	-------------------------------	----------	-----------

Legenda: Não Iniciado Em Andamento Concluído Cancelado Não se Aplica

Contrato: 0259233-03

SIAFI: 631951

SICONV: 0000001900

Município Beneficiário:
TOMAR DO GERU - SE

Contratado:
PM TOMAR GERU

Programa/Ação:
TURISMO BRASIL

Contratação: 07/07/2018

Carência: 28/09/2019

Investimento:
R\$ 236.554,41

Repasso:
R\$ 93.500,00

Valor Liberado*:
R\$ 66.460,63

Percentual Obra/Serviço:
100,00%

Percentual Informação Tomador
Obra/Serviço:
0,00%

Previsão Obra/Serviço: 1 mês

Situação Obra/Serviço:
CONCLUIDA

Última Medição: 01/04/2019

PRESTAÇÃO DE CONTAS

Recabimento PCF/CAIXA:
01/12/2020

Aprovação CAIXA: 01/12/2020

Homologação SIAFI: 11/12/2020

Registro Aprovação SIAFI:
2020NS001043

Situação do Contrato:
Situação Normal

*Valor liberado na conta vinculada do Contrato, bloqueado no caso de pendências jurídicas e/ou técnicas (obras/serviços)

Galeria de Imagens

Não há fotos publicadas para este contrato.