







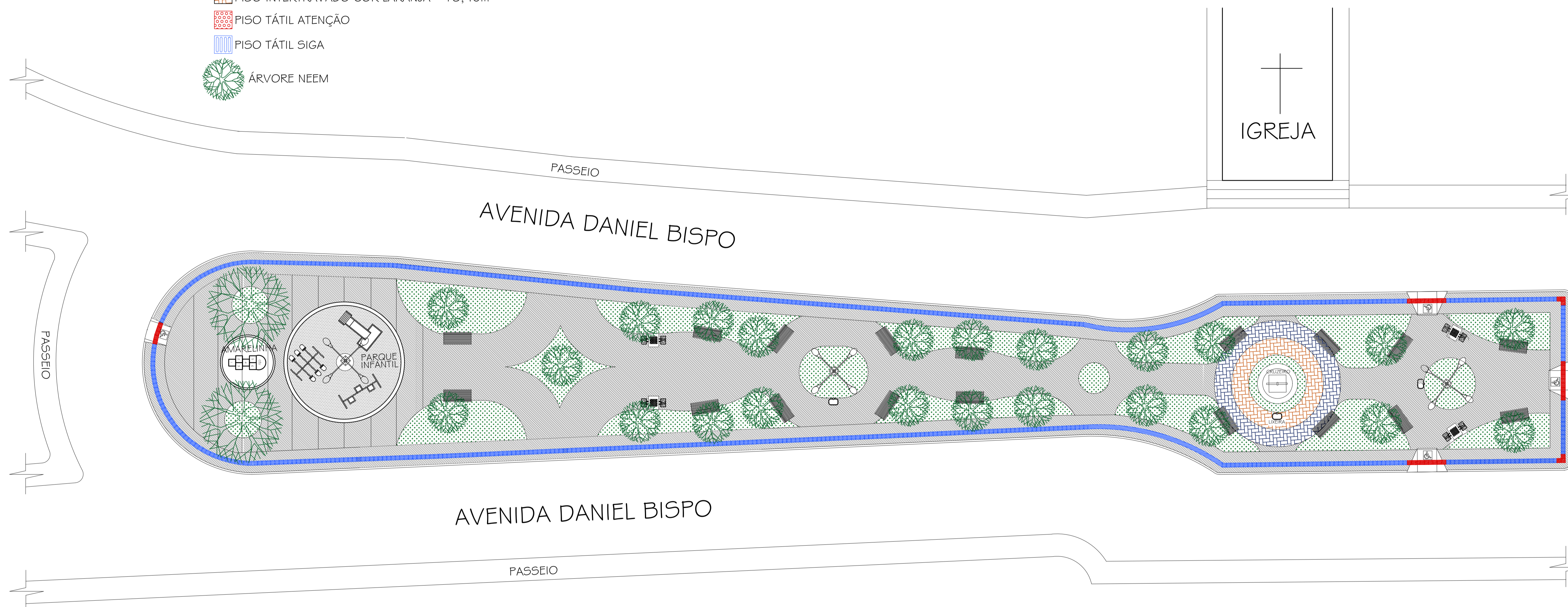


# RELAÇÃO DE ÁREAS

ÁREA DO TERRENO - 824,95 m<sup>2</sup>  
 ÁREA TOTAL CONSTRUÍDA DA PRAÇA - 824,95 m<sup>2</sup>  
 COEFICIENTE DE APROVEITAMENTO - 1,00  
 TAXA DE PERMEABILIDADE DO TERRENO - 22,78%  
 GABARITO DE ALTURA - 8,00 m

-  CONCRETO EXISTENTE
-  ÁREA A SER CONCRETADA= 214,53M<sup>2</sup>
-  GRAMA ESMERALDA= 187,95m<sup>2</sup>
-  PISO INTERTRAVADO COR AZUL= 9,12m<sup>2</sup>
-  PISO INTERTRAVADO COR LARANJA= 13,40m<sup>2</sup>
-  PISO TÁTIL ATENÇÃO
-  PISO TÁTIL SIGA
-  ÁRVORE NEEEM



LAYOUT  
 ESC: 1/125

AUTOR DO PROJETO: Arq. ANA DE CÁSCIA MARTINS ALBUQUERQUE  
 CAU: A76700-0  
 RRT: 12242385  
 RESP. TÉCNICO: MAIC ARAÚJO DA CONCEIÇÃO DE MORAIS  
 CREA: 2716497109

**PREFEITURA MUNICIPAL DE PACATUBA**  
 CGC: 13112222000148

Natureza do Projeto: PROJETO DE REFORMA URBANÍSTICA Prancha:  
 Localização: POVOADO ESTIVA DO RAPOSO  
 PACATUBA/SE

Conteúdo: LAYOUT PRAÇA DA ESTIVA Escala(s): 1/125  
 Fase: PROJETO Arquivo: PROJOTOS\PACATUBA\PRAÇA ESTIVA Data: JUN/22

03/03