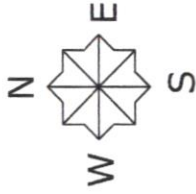


Fazenda Cadoz



Japoatã Rodovia SE-204 Pacatuba

Pág. *[Handwritten signature]*

RESPONSÁVEL TÉCNICO	
Topógrafo: José Antonio Gomes Melo CREA/SE 14.243 TD/SE	
MUNICÍPIO: PREFEITURA MUNICIPAL DE PACATUBA	
OBJETIVO: LEVANTAMENTO TOPOGRÁFICO	
PACATUBA/SE	
ÁREA: 3.300,00M	PROJEÇÃO: UTM
COORDENADA: Jose Antonio	ESCALA: 00000
DATUM: WGS 84	DATA: 00000
Mês: 2022	
Assinatura: José Antonio Gomes Melo	
CREA 14.243 TD/SE	



Acesso ao Povoado Ponta de Areia

1000 METROS



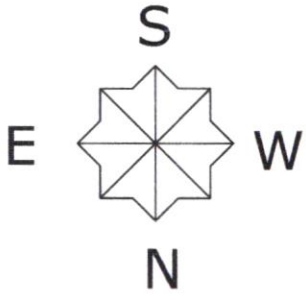
Pacatuba BR-5200 Brjo Grande

Pág 12
Glebe

LEVANTAMENTO PLANIMETRICO


MOVEL	ACESSO DA BR-SE200 AO POVOADO PONTA DE AREIA 2ª ETAPA		
PROPRIETÁRIO(S)=	Prefeitura Municipal de Pacatuba		
SITIO	Pacatuba / Sergipe		
DATA	AREA m	AREA TAREFAS HECTARE	ESCALA
Mar/2022	2,300		1:1000
TOPOGRAFO	JOSE ANTONIO GOMES MELO		PROFESSOR
	CREA 14.24.3TD/SE		Visão Anterior

AREA 14.24.3TD/SE




Pág 13

Povoado Fazenda Nova

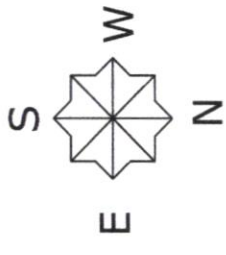
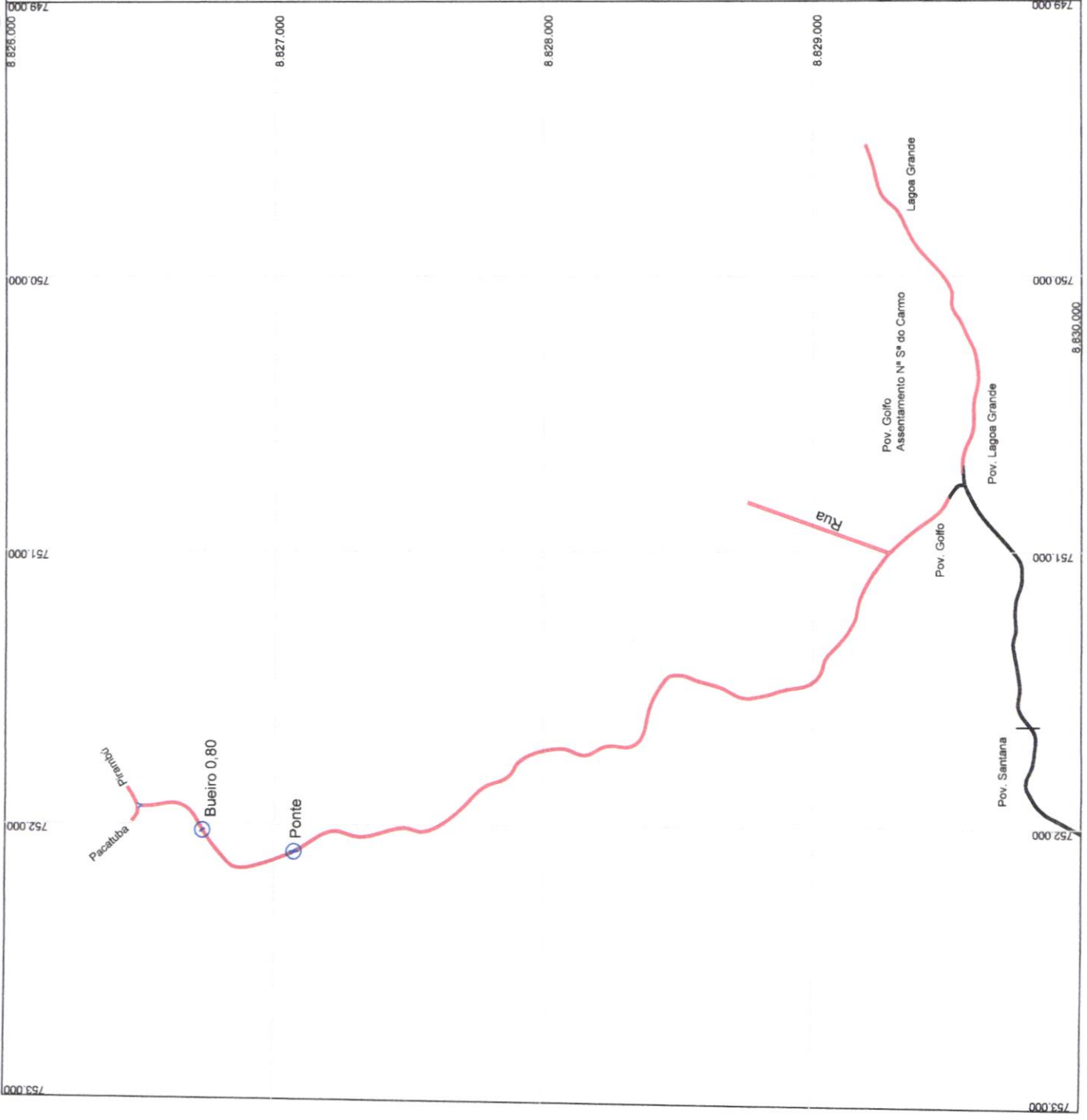


Povoado Campinas

LEVANTAMENTO PLANIALTIMETRICO

IMÓVEL			
Acesso Pov Campinas ao Pov. Fazenda Nova			
PROPRIETÁRIO			
PREFEITURA MUNICIPAL DE PACATUBA			
SITO			VISTO
Pacatuba / Sergipe			 José Antônio Gomes Melo Topógrafo CREA 14.243 TD/SE
DATA	AREA m	ALTURA MEDIA	PERIMETRO
Mar/2022	1.100		
TOPOGRAFO JOSE ANTONIO GOMES MELO		VISTO	
CRÉA 14.243TD/SE			

8.837.500 750.000



Rua 550,00m x 8,00
 Acesso do Golfo ao Estrada de Pirambú 3.544,00m x 6,00

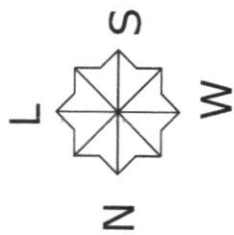
Pág 14
[Handwritten signature]

MOVEL	Acesso do Golfo a Estrada de Pirambu		
PROPRIETÁRIO	PREFEITURA MUNICIPAL DE PACATUBA		
SITIO	Pacatuba / Sergipe		
DATA	AREA m	AREA TAREFAS PERIMETRO	VISTO
Mar/2022	3.544,00m		Jose Antonio Gomes Melo
TOPOGRAFO	JOSE ANTONIO GOMES MELO		VISTO
	CRÉA 14.243TD/SE		CRÉA 14.243 TD/SE

753.000

769.000 8.834.000

769.000 8.837.000



Pov. Oitizeiro

X Bueiro Simples 0,80

Pov. Lagoa das Flores

Pág 15
[Signature]

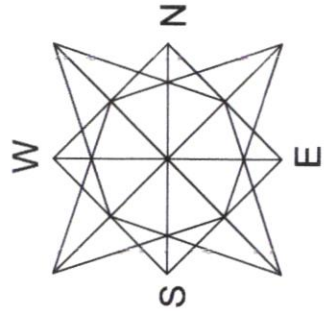
IMÓVEL	POVOADO OITIZEIRO / POVOADO LAGOA DAS FLORES		
PROPRIETÁRIO	Prefeitura Municipal de Pacatuba		
SITIO	José Antonio Gomes Melo		
DATA	AREA m2	AREA TAREFAS	PERIMETRO
Mar/2022	2.000		CRÉA 14.243 TD/SE
TOPOGRAFO	JOSE ANTONIO GOMES MELO		
			CRÉA 14.243TD/SE

8.834.000

767.000

767.000 8.837.000

Japoatã - Br. SF-204
Pacatuba



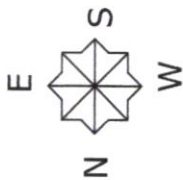
POV. RANCHO

Pág 16
[Handwritten signature]

LEVANTAMENTO PLANIALTIMETRICO

MOVEL	Acesso Pov. Rancho		
PROPRIETARIO	PREFEITURA MUNICIPAL DE PACATUBA		
SITO	Pacatuba / Sergipe		
DATA	ÁREA m	ALTURA MEDIA	PERIMETRO
Marc/2022	3.700		
TOPOGRAFO	JOSE ANTONIO GOMES MELO		
	CRÉA	14.243TD/SE	

[Handwritten signature]
JOSE ANTONIO GOMES MELO



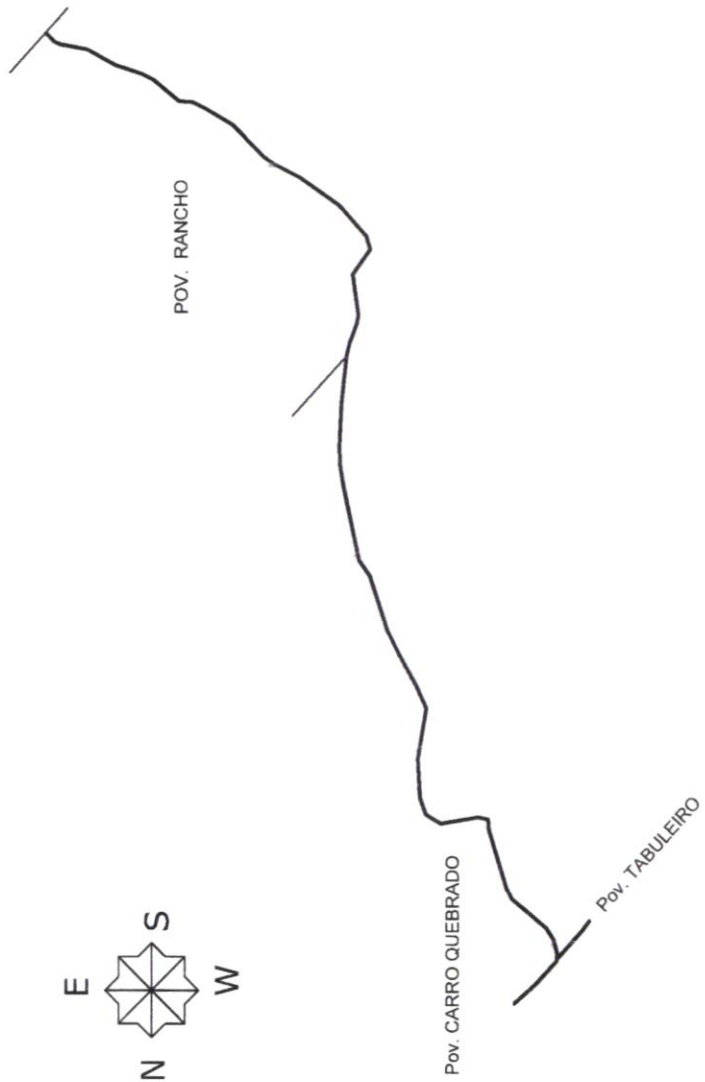
CARRO QUEBRADO
POV. RANCHO

TABULEIRO

LEVANTAMENTO PLANIALTIMETRICO

Pág 17
[Handwritten Signature]

MOVEL	Acesso Pov. Carro Quebrado / Pov. Tabuleiro		
PROPRIETARIO	PREFEITURA MUNICIPAL DE PACATUBA		
SITO	Pacatuba / Sergipe		
DATA	AREA m	ALTURA MEDIA PERIMETRO	PERIMETRO
Mar/2022	3.000,00	0,15cm	10,50m
TOPOGRAFO	JOSE ANTONIO GOMES MELO		
	CREA	14.246/D/SE	



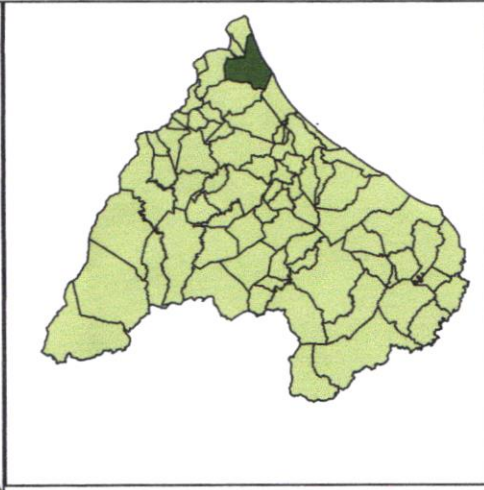
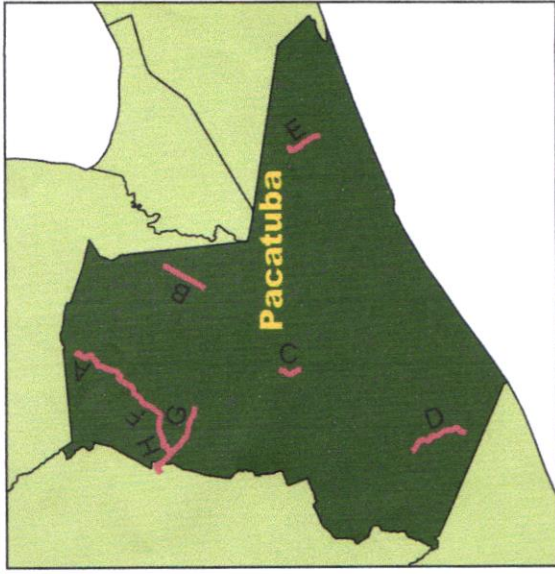
Pág 18
[Handwritten signature]

LEVANTAMENTO PLANIALTIMETRICO

MOVEL	Acesso Pov. Rancho / Carro Quebrado		
PROPRIETARIO	PREFEITURA MUNICIPAL DE PACATUBA		
SITO	Pacatuba / Sergipe		
DATA	AREA m	ALTURA MEDIA PERIMETRO	CREA VISTO
Mar/2022	3.400,00	0,15cm	14.243TD/SE
TOPOGRAFO	JOSE ANTONIO GOMES MELO		

[Handwritten signature]
 JOSE ANTONIO GOMES MELO

PLANTA DE LOCALIZAÇÃO



Pág. 19

Maic Araújo da Conceição de Moraes

- Legenda**
- Estradas
 - ⊙ Povoados
 - Pacatuba
 - Sergipe

Descrição:

Recuperação de estradas vicinais que interligam diversos povoados do município
 Proponente: Prefeitura Municipal de Pacatuba

Responsável Técnico: Maic Araújo da Conceição de Moraes, Eng. Civil, CREA 271649710-9

Maic Araújo da Conceição de Moraes
 Engenheiro Civil
 CREA 271649710-9
 (79) 930371419 / (75) 991409430

Maic Araújo da Conceição de Moraes